



รายงานระดับน้ำจากกล้อง CCTV  
ณ. วันที่ 23 สิงหาคม พ.ศ. 2561



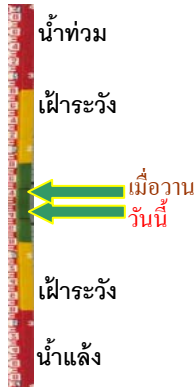
สรุปสถานการณ์น้ำในลำน้ำสายหลัก

- สะพานพระแม่ย่า - อ.เมือง จ.สุโขทัย (ลุ่มน้ำยม) สถานการณ์น้ำปกติ
- สะพานนครน่านพัฒนา อ.เมือง จ.น่าน (ลุ่มน้ำน่าน) สถานการณ์น้ำปกติ
- เทศบาล ต.นาแก - อ.นาแก จ.นครพนม (ห้วยน้ำก่ำ/โขงอีสาน) สถานการณ์น้ำปกติ
- สตึก - อ.สตึก จ.บุรีรัมย์ (ลุ่มน้ำมูล) สถานการณ์น้ำปกติ
- เสนา อ.เสนา จ.พระนครศรีอยุธยา (ลุ่มน้ำเจ้าพระยา) สถานการณ์น้ำปกติ
- วัดพระรูป - อ.เมือง จ.สุพรรณบุรี (ลุ่มน้ำท่าจีน) สถานการณ์น้ำปกติ
- สถานีอุตะเภาดอนล่าง - อ.หาดใหญ่ จ.สงขลา (ลุ่มน้ำทะเลสาบสงขลา) สถานการณ์น้ำปกติ

สะพานมหาโพธิ์ - อ.เมือง จ.แพร่  
(ลุ่มน้ำยม)



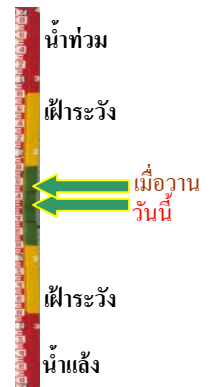
|                  |               |
|------------------|---------------|
| ระดับน้ำปัจจุบัน | 146.85 ม.รทก. |
| ระดับตลิ่งต่ำสุด | 152.33 ม.รทก. |
| ระดับท้องน้ำ     | 141.18 ม.รทก. |



สะพานศรีสังขาลย์ - อ.ศรีสังขาลย์ จ.สุโขทัย  
(ลุ่มน้ำยม)



|                  |              |
|------------------|--------------|
| ระดับน้ำปัจจุบัน | 63.85 ม.รทก. |
| ระดับตลิ่งต่ำสุด | 71.78 ม.รทก. |
| ระดับท้องน้ำ     | 58.48 ม.รทก. |



สะพานพระแม่ย่า - อ.เมือง จ.สุโขทัย  
(ลุ่มน้ำยม)



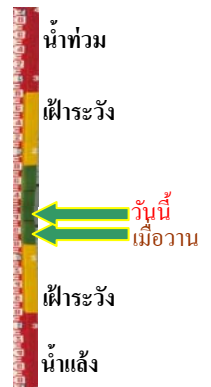
|                  |              |
|------------------|--------------|
| ระดับน้ำปัจจุบัน | 48.45 ม.รทก. |
| ระดับตลิ่งต่ำสุด | 48.59 ม.รทก. |
| ระดับท้องน้ำ     | 41.13 ม.รทก. |



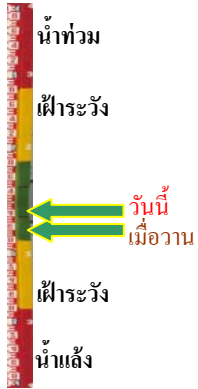
สะพานบ้านโพทะเล - อ.โพทะเล จ.พิจิตร  
(ลุ่มน้ำยม)



|                  |              |
|------------------|--------------|
| ระดับน้ำปัจจุบัน | 26.20 ม.รทก. |
| ระดับตลิ่งต่ำสุด | 31.63 ม.รทก. |
| ระดับท้องน้ำ     | 20.59 ม.รทก. |

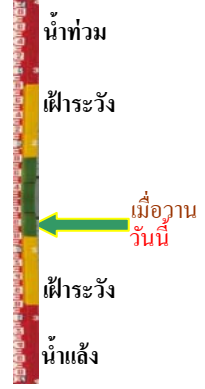


สะพานท่าเสา - อ.เมือง จ.อุตรดิตถ์  
(ลุ่มน้ำน่าน)



|                  |              |
|------------------|--------------|
| ระดับน้ำปัจจุบัน | 55.80 ม.รทก. |
| ระดับตลิ่งต่ำสุด | 56.91 ม.รทก. |
| ระดับตลิ่งสูง    | 47.80 ม.รทก. |

สะพานนครน่านพัฒนา - อ.เมือง จ.น่าน  
(ลุ่มน้ำน่าน)



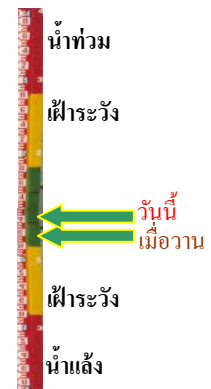
|                  |               |
|------------------|---------------|
| ระดับน้ำปัจจุบัน | 194.10 ม.รทก. |
| ระดับตลิ่งต่ำสุด | 197.73 ม.รทก. |
| ระดับตลิ่งสูง    | 190.94 ม.รทก. |

สะพานเฉลิมพระเกียรติ 48 พรรษา  
อ.เมือง จ.พิจิตร (ลุ่มน้ำน่าน)



|                  |              |
|------------------|--------------|
| ระดับน้ำปัจจุบัน | 32.60 ม.รทก. |
| ระดับตลิ่งต่ำสุด | - ม.รทก.     |
| ระดับตลิ่งสูง    | - ม.รทก.     |

สะพานเฉลิมพระเกียรติ ร.9 72 พรรษา  
อ.บางมูลนาก จ.พิจิตร (ลุ่มน้ำน่าน)



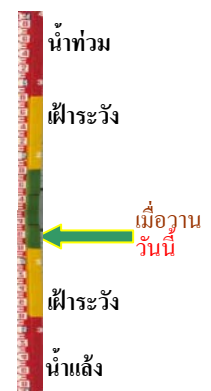
|                  |              |
|------------------|--------------|
| ระดับน้ำปัจจุบัน | 25.40 ม.รทก. |
| ระดับตลิ่งต่ำสุด | 27.23 ม.รทก. |
| ระดับตลิ่งสูง    | 16.56 ม.รทก. |

สะพานสุพรรณกัลยา - อ.เมือง จ.พิษณุโลก  
(ลุ่มน้ำน่าน)



|                  |              |
|------------------|--------------|
| ระดับน้ำปัจจุบัน | 39.10 ม.รทก. |
| ระดับตลิ่งต่ำสุด | 44.52 ม.รทก. |
| ระดับตลิ่งสูง    | 32.51 ม.รทก. |

สถานีห้วยหลวง - อ.เมือง จ.อุดรธานี  
(ลุ่มน้ำโขง)



|                  |               |
|------------------|---------------|
| ระดับน้ำปัจจุบัน | 167.50 ม.รทก. |
| ระดับตลิ่งต่ำสุด | 169.93 ม.รทก. |
| ระดับตลิ่งสูง    | 166.69 ม.รทก. |

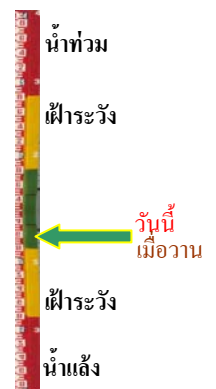


สถานีแม่น้ำเลย - อ.เมือง จ.เลย  
(ลุ่มน้ำโขง)



|                  |        |        |
|------------------|--------|--------|
| ระดับน้ำปัจจุบัน | 231.00 | ม.รทก. |
| ระดับตลิ่งต่ำสุด | -      | ม.รทก. |
| ระดับท้องน้ำ     | -      | ม.รทก. |

สถานีหัวฝาย - อ.แม่สาย จ.เชียงราย  
(แม่สาย/โขง)



|                             |        |        |
|-----------------------------|--------|--------|
| ระดับน้ำปัจจุบันต่ำกว่าสถาฟ |        |        |
| ระดับตลิ่งต่ำสุด            | -      | ม.รทก. |
| ระดับท้องน้ำ                | 394.87 | ม.รทก. |

สนง.ส่วนอุทกหนองคาย - อ.เมือง จ.หนองคาย  
(ลุ่มน้ำโขง)



|                             |        |        |
|-----------------------------|--------|--------|
| ระดับน้ำปัจจุบันต่ำกว่าสถาฟ |        |        |
| ระดับตลิ่งต่ำสุด            | 166.65 | ม.รทก. |
| ระดับท้องน้ำ                | 149.20 | ม.รทก. |

บ้านท่าสะอาด - อ.เขกา จ.บึงกาฬ  
(แม่น้ำสงคราม/ลุ่มน้ำโขง)



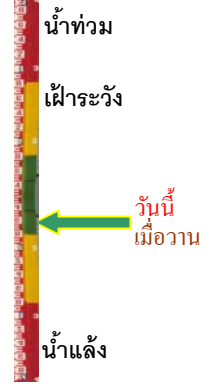
|                             |        |        |
|-----------------------------|--------|--------|
| ระดับน้ำปัจจุบันสูงกว่าสถาฟ |        |        |
| ระดับตลิ่งต่ำสุด            | 144.92 | ม.รทก. |
| ระดับท้องน้ำ                | 134.18 | ม.รทก. |

บ้านตาลปากน้ำ - อ.ท่าอุเทน จ.นครพนม  
(แม่น้ำสงคราม/ลุ่มน้ำโขงอีสาน)



|                             |        |        |
|-----------------------------|--------|--------|
| ระดับน้ำปัจจุบันต่ำกว่าสถาฟ |        |        |
| ระดับตลิ่งต่ำสุด            | 142.11 | ม.รทก. |
| ระดับท้องน้ำ                | 131.25 | ม.รทก. |

ร.ร.เทศบาล 4 - อ.เมือง จ.นครราชสีมา  
(ลำตะคอง/มูล)



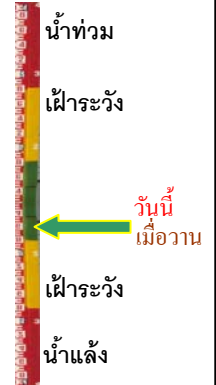
|                  |        |        |
|------------------|--------|--------|
| ระดับน้ำปัจจุบัน | 176.60 | ม.รทก. |
| ระดับตลิ่งต่ำสุด | 178.00 | ม.รทก. |
| ระดับท้องน้ำ     | -      | ม.รทก. |

สตึก - อ.สตึก จ.บุรีรัมย์  
(ลุ่มน้ำมูล)



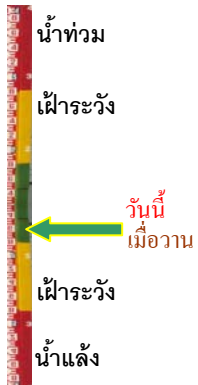
|                  |        |        |
|------------------|--------|--------|
| ระดับน้ำปัจจุบัน | 124.45 | ม.รทก. |
| ระดับตลิ่งต่ำสุด | 128.76 | ม.รทก. |
| ระดับท่อน้ำ      | 121.50 | ม.รทก. |

วัดเกาะวาลุการาม - อ.เมือง จ.ลำปาง  
(ลุ่มน้ำวัง)



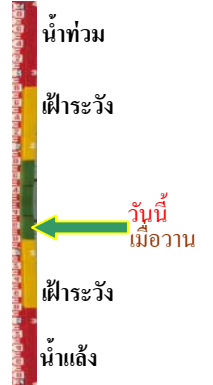
|                             |        |        |
|-----------------------------|--------|--------|
| ระดับน้ำปัจจุบันต่ำกว่าสถาฟ |        |        |
| ระดับตลิ่งต่ำสุด            | 234.67 | ม.รทก. |
| ระดับท่อน้ำ                 | 227.54 | ม.รทก. |

อ.ปากน้ำโพ จ.นครสวรรค์  
(ลุ่มน้ำเจ้าพระยา)



|                             |       |        |
|-----------------------------|-------|--------|
| ระดับน้ำปัจจุบันต่ำกว่าสถาฟ |       |        |
| ระดับตลิ่งต่ำสุด            | 25.82 | ม.รทก. |
| ระดับท่อน้ำ                 | 14.66 | ม.รทก. |

เชิงสะพานสิงห์บุรี - อ.เมือง จ.สิงห์บุรี  
(ลุ่มน้ำเจ้าพระยา)



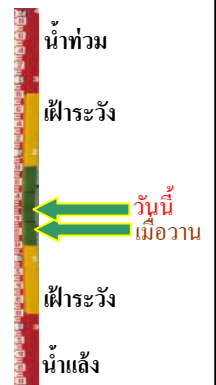
|                             |       |        |
|-----------------------------|-------|--------|
| ระดับน้ำปัจจุบันต่ำกว่าสถาฟ |       |        |
| ระดับตลิ่งต่ำสุด            | 11.50 | ม.รทก. |
| ระดับท่อน้ำ                 | -2.14 | ม.รทก. |

บ้านยางมณี - อ.โพธิ์ทอง จ.อ่างทอง  
(ลุ่มน้ำเจ้าพระยา)



|                             |   |        |
|-----------------------------|---|--------|
| ระดับน้ำปัจจุบันต่ำกว่าสถาฟ |   |        |
| ระดับตลิ่งต่ำสุด            | - | ม.รทก. |
| ระดับท่อน้ำ                 | - | ม.รทก. |

บ้านป้อม - อ.พระนครศรีอยุธยา  
จ.พระนครศรีอยุธยา (ลุ่มน้ำเจ้าพระยา)



|                  |      |        |
|------------------|------|--------|
| ระดับน้ำปัจจุบัน | 8.10 | ม.รทก. |
| ระดับตลิ่งต่ำสุด | -    | ม.รทก. |
| ระดับท่อน้ำ      | -    | ม.รทก. |



เสนา - อ.เสนา จ.พระนครศรีอยุธยา  
(ลุ่มน้ำเจ้าพระยา)



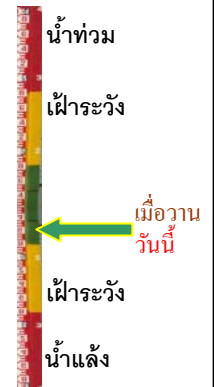
ระดับน้ำปัจจุบัน 1.50 ม.รทก.  
ระดับตลิ่งต่ำสุด - ม.รทก.  
ระดับท่อน้ำ - ม.รทก.



อุทัยใหม่ - อ.เมือง จ.อุทัยธานี  
(ลุ่มน้ำเจ้าพระยา)



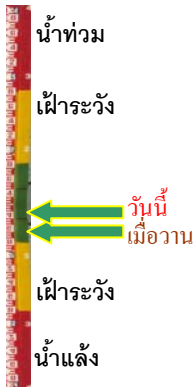
ระดับน้ำปัจจุบัน 16.10 ม.รทก.  
ระดับตลิ่งต่ำสุด - ม.รทก.  
ระดับท่อน้ำ - ม.รทก.



สะพานปรีดี - อ.เมือง จ.พระนครศรีอยุธยา  
(ลุ่มน้ำเจ้าพระยา)



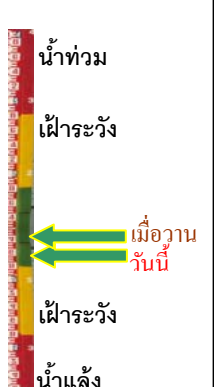
ระดับน้ำปัจจุบัน -0.40 ม.รทก.  
ระดับตลิ่งต่ำสุด - ม.รทก.  
ระดับท่อน้ำ - ม.รทก.



สะพานข้ามแม่น้ำท่าจีน 3 - อ.เมือง  
จ.สมุทรสาคร (ลุ่มน้ำท่าจีน)



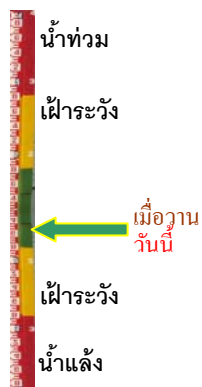
ระดับน้ำปัจจุบัน -1.74 ม.รทก.  
ระดับตลิ่งต่ำสุด 1.37 ม.รทก.  
ระดับท่อน้ำ -6.73 ม.รทก.



สะพานบุญรัตน์ประชาชนวัฒน์ - อ.สามพราน  
จ.นครปฐม (ลุ่มน้ำท่าจีน)



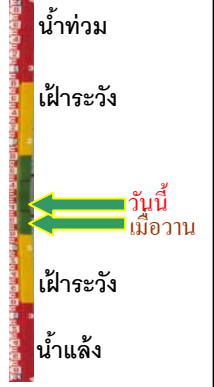
ระดับน้ำปัจจุบัน -0.72 ม.รทก.  
ระดับตลิ่งต่ำสุด 1.46 ม.รทก.  
ระดับท่อน้ำ -7.22 ม.รทก.



สะพานหลวงพ่อบึง - อ.นครไชยศรี  
จ.นครปฐม (ลุ่มน้ำท่าจีน)



ระดับน้ำปัจจุบัน 1.01 ม.รทก.  
ระดับตลิ่งต่ำสุด 2.97 ม.รทก.  
ระดับท่อน้ำ -4.69 ม.รทก.

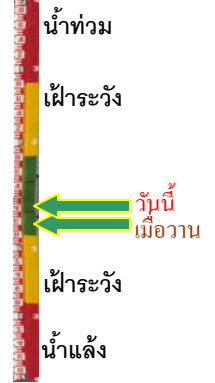


สะพานข้ามแม่น้ำท่าจีน ทางหลวง346  
อ.บางเลน จ.นครปฐม (ลุ่มน้ำท่าจีน)



ระดับน้ำปัจจุบัน -0.24 ม.รทก.  
ระดับตลิ่งต่ำสุด 0.89 ม.รทก.  
ระดับท้องน้ำ -5.93 ม.รทก.

สะพานวัดพระรูป อ.เมือง จ.สุพรรณบุรี  
(ลุ่มน้ำท่าจีน)



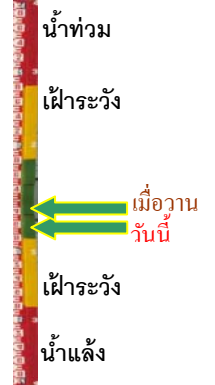
ระดับน้ำปัจจุบัน 1.94 ม.รทก.  
ระดับตลิ่งต่ำสุด 3.32 ม.รทก.  
ระดับท้องน้ำ -0.56 ม.รทก.

สะพานข้ามแม่น้ำท่าจีน ทางหลวง3365  
อ.สามชุก จ.สุพรรณบุรี (ลุ่มน้ำท่าจีน)



ระดับน้ำปัจจุบันต่ำกว่าสภาพ  
ระดับตลิ่งต่ำสุด 5.70 ม.รทก.  
ระดับท้องน้ำ 0.46 ม.รทก.

สะพานสามง่าม-ท่าโบสถ์ อ.หันคา  
จ.ชัยนาท (ลุ่มน้ำท่าจีน)



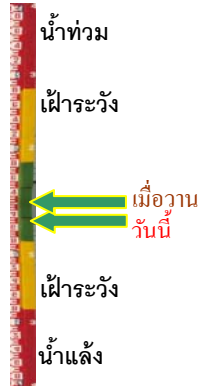
ระดับน้ำปัจจุบัน 11.72 ม.รทก.  
ระดับตลิ่งต่ำสุด 13.14 ม.รทก.  
ระดับท้องน้ำ 10.08 ม.รทก.

เชิงสะพานฉะเชิงเทรา - อ.เมือง จ.ฉะเชิงเทรา  
(ลุ่มน้ำบางปะกง)



ระดับน้ำปัจจุบันต่ำกว่าสภาพ  
ระดับตลิ่งต่ำสุด 1.90 ม.รทก.  
ระดับท้องน้ำ - ม.รทก.

สถานีอุตะภาคตอนล่าง - อ.หาดใหญ่ จ.สงขลา  
(ลุ่มน้ำทะเลสาบสงขลา)



ระดับน้ำปัจจุบัน 0.10 ม.รทก.  
ระดับตลิ่งต่ำสุด 8.93 ม.รทก.  
ระดับท้องน้ำ -1.93 ม.รทก.

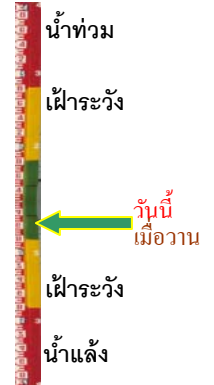



สถานีคลองตะหมัด - อ.ตะหมัด จ.พัทลุง  
(ลุ่มน้ำทะเลสาบสงขลา)



ระดับน้ำปัจจุบันต่ำกว่าสถาฟ  
ระดับตลิ่งต่ำสุด 27.94 ม.รทก.  
ระดับท่อน้ำ 20.52 ม.รทก.

สถานีลำป่า - อ.เมือง จ.พัทลุง  
(ลุ่มน้ำทะเลสาบสงขลา)



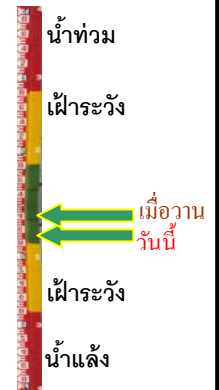
ระดับน้ำปัจจุบัน -0.80 ม.รทก.  
ระดับตลิ่งต่ำสุด 1.15 ม.รทก.  
ระดับท่อน้ำ -2.86 ม.รทก.

อุทกวิทยาเชียงแสน - อ.เชียงแสน จ.เชียงราย  
(ลุ่มน้ำโขงเหนือ)



ระดับน้ำปัจจุบัน 3.80 ม.รทก.  
ระดับตลิ่งต่ำสุด - ม.รทก.  
ระดับท่อน้ำ - ม.รทก.

สถานีวัดแม่น้ำโขง (MRC) - อ.เชียงคาน จ.เลย  
(ลุ่มน้ำโขงอีสาน)



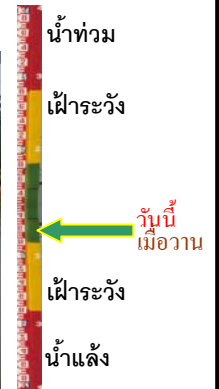
ระดับน้ำปัจจุบัน 13.10 ม.รทก.  
ระดับตลิ่งต่ำสุด - ม.รทก.  
ระดับท่อน้ำ - ม.รทก.

สถานีวัดแม่น้ำโขง (MRC) - อ.โขงเจียม จ.อุบลราชธานี  
(ลุ่มน้ำโขงอีสาน)



ระดับน้ำปัจจุบันต่ำกว่าสถาฟ  
ระดับตลิ่งต่ำสุด - ม.รทก.  
ระดับท่อน้ำ - ม.รทก.

สถานีบ้านบางแก้ว - อ.บรรพตพิสัย จ.นครสวรรค์  
(ลุ่มน้ำปิง-วัง-สะแกกรัง-ป่าสัก)



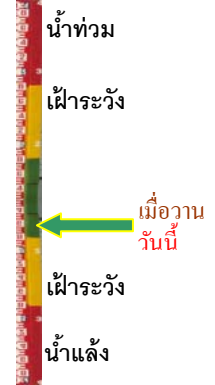
ระดับน้ำปัจจุบัน 37.27 ม.รทก.  
ระดับตลิ่งต่ำสุด 44.95 ม.รทก.  
ระดับท่อน้ำ 35.06 ม.รทก.

สถานีบ้านปากร่องห้วยจี่ - อ.บ้านตาก จ.ตาก  
(ลุ่มน้ำปิง-วัง-สะแกกรัง-ป่าสัก)



|                  |        |        |
|------------------|--------|--------|
| ระดับน้ำปัจจุบัน | 117.57 | ม.รทก. |
| ระดับตลิ่งต่ำสุด | 120.45 | ม.รทก. |
| ระดับท้องน้ำ     | 114.47 | ม.รทก. |

สถานีบ้านจางวาง - อ.หล่มสัก จ.เพชรบูรณ์  
(ลุ่มน้ำปิง-วัง-สะแกกรัง-ป่าสัก)



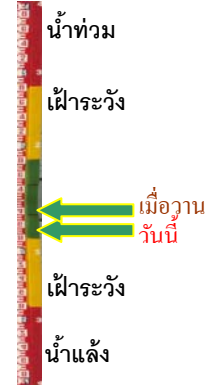
|                  |        |        |
|------------------|--------|--------|
| ระดับน้ำปัจจุบัน | 130.10 | ม.รทก. |
| ระดับตลิ่งต่ำสุด | 135.46 | ม.รทก. |
| ระดับท้องน้ำ     | 127.24 | ม.รทก. |

สถานีแม่น้ำป่าสัก - อ.เมือง จ.เพชรบูรณ์  
(ลุ่มน้ำปิง-วัง-สะแกกรัง-ป่าสัก)



|                  |        |        |
|------------------|--------|--------|
| ระดับน้ำปัจจุบัน | 111.80 | ม.รทก. |
| ระดับตลิ่งต่ำสุด | 114.98 | ม.รทก. |
| ระดับท้องน้ำ     | 104.53 | ม.รทก. |

สถานีแม่น้ำป่าสัก - อ.เสนาห์ จ.สระบุรี  
(ลุ่มน้ำปิง-วัง-สะแกกรัง-ป่าสัก)



|                  |       |        |
|------------------|-------|--------|
| ระดับน้ำปัจจุบัน | 7.60  | ม.รทก. |
| ระดับตลิ่งต่ำสุด | 13.46 | ม.รทก. |
| ระดับท้องน้ำ     | 0.04  | ม.รทก. |

สถานีแม่น้ำป่าสัก - อ.แก่งคอย จ.สระบุรี  
(ลุ่มน้ำปิง-วัง-สะแกกรัง-ป่าสัก)



|                  |       |        |
|------------------|-------|--------|
| ระดับน้ำปัจจุบัน | 7.98  | ม.รทก. |
| ระดับตลิ่งต่ำสุด | 20.10 | ม.รทก. |
| ระดับท้องน้ำ     | 4.79  | ม.รทก. |



| จังหวัด            | สถานที่ตั้งถ้ำ                               | แม่น้ำ/<br>ลุ่มน้ำ              | วิกฤติ        | วิกฤติ       | ระดับน้ำ (ม.รทก.) |         |         | สถานการณ์ | หมายเหตุ |
|--------------------|--|---------------------------------|---------------|--------------|-------------------|---------|---------|-----------|----------|
|                    |  |                                 | น้ำแล้ง       | น้ำท่วม      | พ.ศ.2561          |         |         |           |          |
|                    |  |                                 | ระดับน้อยกว่า | ระดับมากกว่า | 21 ส.ค.           | 22 ส.ค. | 23 ส.ค. |           |          |
| จ.แพร่             | สะพานมหาโพธิ์ อ.เมือง                        | ยม                              | 143.18        | 152.33       | 148.30            | 147.10  | 146.85  | น้ำปกติ   | ↓        |
| จ.สุโขทัย          | สะพานศรีสังขาลย์ อ.เมือง                     | ยม                              | 60.14         | 71.78        | 65.85             | 65.70   | 63.85   | น้ำปกติ   | ↓        |
| จ.สุโขทัย          | สะพานพระแม่ย่า อ.เมือง                       | ยม                              | 42.48         | 48.59        | 47.80             | 49.00   | 48.45   | น้ำปกติ   | ↓        |
| จ.พิษณุโลก         | สะพานบางระกำ อ.บางระกำ                       | ยม                              | 31.73         | 37.23        | N/A               | N/A     | N/A     | น้ำปกติ   | ↔        |
| จ.พิจิตร           | สะพานโพทะเล อ.โพทะเล                         | ยม                              | 22.58         | 30.63        | 26.00             | 26.00   | 26.20   | น้ำปกติ   | ↑        |
| จ.พิษณุโลก         | โนนท่าซำ อ.เมือง                             | น่าน                            | 37.33         | 45.04        | N/A               | N/A     | N/A     | น้ำปกติ   | ↔        |
| จ.นครสวรรค์        | วัดเกษไชโยเหนือ อ.ชุมแสง                     | น่าน                            | 18.73         | 25.60        | N/A               | N/A     | N/A     | น้ำปกติ   | ↔        |
| จ.นครสวรรค์        | บ้านทับกฤษ อ.ชุมแสง (ทับกฤษใต้)              | น่าน                            | -             | 26.16        | N/A               | N/A     | N/A     | น้ำปกติ   | ↔        |
| จ.อุตรดิตถ์        | สะพานท่าเสา อ.เมือง                          | น่าน                            | 49.22         | 56.91        | 55.20             | 55.60   | 55.80   | น้ำปกติ   | ↑        |
| จ.น่าน             | สะพานนครน่านพัฒนา อ.เมือง                    | น่าน                            | 192.17        | 197.73       | N/A               | N/A     | N/A     | น้ำปกติ   | ↔        |
| จ.พิจิตร           | สะพานเฉลิมพระเกียรติ ๖๖ ๖๖ พรรษา อ.บางมูลนาก | น่าน                            | 18.19         | 27.23        | 24.60             | 24.70   | 25.40   | น้ำปกติ   | ↑        |
| จ.พิษณุโลก         | สะพานสุพรรณกัลยา อ.เมือง                     | น่าน                            | 33.98         | 44.52        | 37.60             | 38.50   | 39.10   | น้ำปกติ   | ↑        |
| จ.อุตรธานี         | สถานีห้วยหลวง อ.เมือง                        | โขง                             | -             | -            | 167.50            | 167.50  | 167.50  | น้ำปกติ   | ↔        |
| จ.เลย              | สถานีแม่น้ำเลย อ.เมือง                       | โขง                             | -             | -            | 231.00            | 231.00  | 231.00  | น้ำปกติ   | ↔        |
| จ.เชียงราย         | สถานีหัวฝาย อ.แม่สาย                         | แม่สาย/โขง                      | 395.79        | 396.50       | N/A               | N/A     | N/A     | น้ำปกติ   | ↔        |
| จ.หนองคาย          | สง.ส่วนอุทกหนองคาย อ.เมือง                   | โขง                             | 157.85        | 166.70       | N/A               | N/A     | N/A     | น้ำปกติ   | ↔        |
| จ.หนองคาย          | วัดทุ่งธาตุ อ.โพนพิสัย                       | ห้วยหลวง/โขงอีสาน               | 150.50        | 159.43       | N/A               | N/A     | N/A     | น้ำปกติ   | ↔        |
| จ.นครพนม           | บ้านตาลปากน้ำ อ.ท่าอุเทน                     | น้ำสงคราม/โขงอีสาน              | 133.42        | 141.02       | N/A               | N/A     | N/A     | น้ำปกติ   | ↔        |
| จ.นครราชสีมา       | ร.ร.เทศบาล 4 อ.เมือง                         | ลำตะคอง/มูล                     | 174.60        | 178.00       | 176.60            | 176.60  | 176.60  | น้ำปกติ   | ↔        |
| จ.บุรีรัมย์        | สตึก อ.สตึก                                  | มูล                             | 123.13        | 128.76       | 124.45            | 124.45  | 124.45  | น้ำปกติ   | ↔        |
| จ.สิงห์บุรี        | เขิงสะพานสิงห์บุรี อ.เมือง                   | เจ้าพระยา                       | 3.45          | 11.50        | N/A               | N/A     | N/A     | น้ำปกติ   | ↔        |
| จ.อ่างทอง          | บ้านยางมณี อ.โพธิ์ทอง                        | เจ้าพระยา                       | -             | 9.11         | N/A               | N/A     | N/A     | น้ำปกติ   | ↔        |
| จ. พระนครศรีอยุธยา | บ้านป้อม อ.พระนครศรีอยุธยา                   | เจ้าพระยา                       | -             | -            | 7.90              | 8.00    | 8.10    | น้ำปกติ   | ↑        |
| จ. พระนครศรีอยุธยา | อ.เสนา                                       | น้อย/เจ้าพระยา                  | 2.00          | 5.00         | 1.45              | 1.45    | 1.50    | น้ำปกติ   | ↑        |
| จ.อุทัยธานี        | เขิงสะพานบริรักษ์ อ.เมือง                    | สะแกกรัง                        | 15.16         | 19.90        | N/A               | N/A     | N/A     | น้ำปกติ   | ↔        |
| จ.อุทัยธานี        | อุทัยใหม่ อ.เมือง                            | สะแกกรัง                        | -             | -            | 16.10             | 16.10   | 16.10   | น้ำปกติ   | ↔        |
| จ. พระนครศรีอยุธยา | สะพานปรีดี อ.พระนครศรีอยุธยา                 | เจ้าพระยา                       | -             | -            | -0.60             | -0.50   | -0.40   | น้ำปกติ   | ↑        |
| จ.สมุทรปราการ      | สะพานข้ามแม่น้ำท่าจีน 3 อ.เมือง              | ท่าจีน                          | -5.11         | 0.57         | -0.94             | -1.24   | -1.74   | น้ำปกติ   | ↓        |
| จ.นครปฐม           | สะพานบุรตน์ประชานุวัฒน์ อ.สามพราน            | ท่าจีน                          | -5.59         | -0.30        | -0.22             | -0.72   | -0.72   | น้ำปกติ   | ↔        |
| จ.นครปฐม           | สะพานหลวงพ่อบึง อ.นครไชยศรี                  | ท่าจีน                          | -3.16         | 2.21         | 0.31              | 0.96    | 1.01    | น้ำปกติ   | ↑        |
| จ.นครปฐม           | สะพานข้ามแม่น้ำท่าจีน ทางหลวง346 อ.บางเลน    | ท่าจีน                          | -4.57         | 0.21         | -0.44             | -0.44   | -0.24   | น้ำปกติ   | ↑        |
| จ.สุพรรณบุรี       | สะพานวัดพระรูป อ.เมือง                       | ท่าจีน                          | -1.26         | 2.75         | 1.44              | 1.59    | 1.94    | น้ำปกติ   | ↑        |
| จ.สุพรรณบุรี       | สะพานข้ามแม่น้ำท่าจีน ทางหลวง3365 อ.สามชุก   | ท่าจีน                          | 1.55          | 5.18         | N/A               | N/A     | N/A     | น้ำปกติ   | ↔        |
| จ.ชัยนาท           | สะพานสามง่าม-ท่าโบสถ์ อ.หันคา                | ท่าจีน                          | 10.69         | 12.83        | 12.07             | 12.02   | 11.72   | น้ำปกติ   | ↓        |
| จ.ฉะเชิงเทรา       | เขิงสะพานฉะเชิงเทรา อ.เมือง                  | บางปะกง                         | -0.01         | 1.90         | N/A               | N/A     | N/A     | น้ำปกติ   | ↔        |
| จ.จันทบุรี         | ตรงข้ามวัดจันทนาราม อ.เมือง                  | จันทบุรี/ชายฝั่งทะเลตะวันออก    | 0.20          | 3.73         | N/A               | N/A     | N/A     | น้ำปกติ   | ↔        |
| จ.ประจวบคีรีขันธ์  | ร.ร.อนุบาลบางสะพาน อ.บางสะพาน                | คลองบางสะพาน/ชายฝั่งทะเลตะวันตก | -             | 3.30         | N/A               | N/A     | N/A     | น้ำปกติ   | ↔        |
| จ.สงขลา            | สถานีคลองอู่ตะเภาตอนล่าง อ.หาดใหญ่           | ทะเลสาบสงขลา                    | -             | -            | 0.25              | 0.40    | 0.10    | น้ำปกติ   | ↓        |
| จ.พัทลุง           | สถานีคลองตะโหมด อ.ตะโหมด                     | ทะเลสาบสงขลา                    | -             | -            | N/A               | N/A     | N/A     | น้ำปกติ   | ↔        |
| จ.พัทลุง           | สถานีลำปำ อ.เมือง                            | ทะเลสาบสงขลา                    | -             | -            | -0.80             | -0.80   | -0.80   | น้ำปกติ   | ↔        |
| จ.เชียงราย         | อุทกวิทยาเชียงแสน อ.เชียงแสน                 | -                               | -             | -            | N/A               | N/A     | N/A     | น้ำปกติ   | ↔        |
| จ.เลย              | สถานีวัดแม่น้ำโขง (MRC) เชียงคาน อ.เชียงคาน  | โขง                             | -             | -            | 15.20             | 13.60   | 13.10   | น้ำปกติ   | ↓        |
| จ.อุบลราชธานี      | สถานีวัดแม่น้ำโขง (MRC) โขงเจียม อ.โขงเจียม  | -                               | -             | -            | N/A               | N/A     | N/A     | น้ำปกติ   | ↔        |
| จ.นครสวรรค์        | บ้านบางแก้ว อ.บรรพตพิสัย                     | ปิง-วัง-สะแกกรัง-ป่าสัก         | -             | -            | 37.17             | 37.27   | 37.27   | น้ำปกติ   | ↔        |
| จ.ตาก              | บ้านป่าร้องห้วยจี่ อ.บ้านตาก                 | ปิง-วัง-สะแกกรัง-ป่าสัก         | -             | -            | 117.37            | 117.47  | 117.57  | น้ำปกติ   | ↑        |
| จ.เพชรบูรณ์        | บ้านจางวาง อ.หล่มสัก                         | ปิง-วัง-สะแกกรัง-ป่าสัก         | -             | -            | 130.70            | 131.10  | 131.10  | น้ำปกติ   | ↔        |
| จ.เพชรบูรณ์        | แม่น้ำป่าสักที่ อ.เมืองเพชรบูรณ์             | ปิง-วัง-สะแกกรัง-ป่าสัก         | -             | -            | 111.75            | 111.85  | 111.80  | น้ำปกติ   | ↓        |
| จ.สระบุรี          | แม่น้ำป่าสักที่ อ.เสาไห้                     | ปิง-วัง-สะแกกรัง-ป่าสัก         | -             | -            | 7.70              | 7.75    | 7.60    | น้ำปกติ   | ↓        |
| จ.สระบุรี          | แม่น้ำป่าสักที่ อ.แก่งคอย                    | ปิง-วัง-สะแกกรัง-ป่าสัก         | -             | -            | 7.93              | 8.08    | 7.98    | น้ำปกติ   | ↓        |

\*N/A คือ อ่านค่าระดับจากไม้วัดระดับ (Staff) ไม่ได้ / ไม้วัดระดับ (Staff) ชำรุด

\*\*ม.รทก. คือ เมตรเทียบกับระดับน้ำทะเลปานกลาง

\*\* ระดับน้ำทะเลปานกลาง (Mean Sea Level) หรือ ร.ท.ก. เป็นค่าการวัด ระดับน้ำทะเลขึ้นสูงสุด (High Tide : HT) และลงต่ำสุด (Low Tide : LT) ของแต่ละวัน ในช่วงระยะเวลาที่กำหนด แล้วนำค่าเฉลี่ยเป็นระดับน้ำทะเลปานกลาง สำหรับระยะเวลาที่ทำการรังวัดโดยทั่วไปจะต้องวัดเป็นเวลา ๑๘.๖ ปี ตามวัฏจักรของน้ำ ระดับน้ำทะเลปานกลางของแต่ละบริเวณทั่วโลกอาจจะมีค่าสูงไม่เท่ากัน

ในประเทศไทยใช้เวลาในการวัด ๕ ปี โดยเลือกที่ตำบลเกาะหลัก จังหวัดประจวบคีรีขันธ์ เป็นที่วัด แล้วนำมาหาค่าเฉลี่ย เพื่อใช้เป็นค่าระดับน้ำทะเลปานกลาง ให้มีค่า ๐.๐๐๐ เมตร ทำการถ่ายโยงมายังหมุด BM-A (ซึ่งถือว่าเป็นหมุดหลักฐานหมุดแรกประเทศไทย) ซึ่งมีค่าระดับน้ำทะเลปานกลาง ๑.๔๔๗๗ เมตร