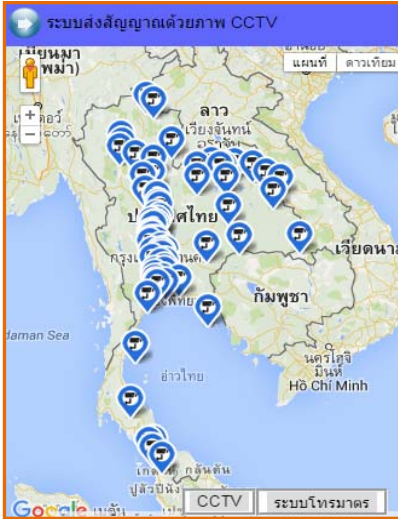




รายงานระดับน้ำจากกล้อง CCTV  
ณ. วันที่ 16 พฤศจิกายน พ.ศ. 2560



สรุปสถานการณ์น้ำในลำน้ำสายหลัก

- สะพานพระแม่ย่า - อ.เมือง จ.สุโขทัย (ลุ่มน้ำยม) สถานการณ์น้ำปกติ
- สะพานนครน่านพัฒนา อ.เมือง จ.น่าน (ลุ่มน้ำน่าน) สถานการณ์น้ำปกติ
- เทศบาล ต.นาแก - อ.นาแก จ.นครพนม (ห้วยน้ำก่ำ/โขงอีสาน) สถานการณ์น้ำปกติ
- บ้านเหล่านกชุม - อ.เมือง จ.ขอนแก่น (ลุ่มน้ำชี) สถานการณ์น้ำปกติ
- สตึก - อ.สตึก จ.บุรีรัมย์ (ลุ่มน้ำมูล) สถานการณ์น้ำปกติ
- เสนา อ.เสนา จ.พระนครศรีอยุธยา (ลุ่มน้ำเจ้าพระยา) สถานการณ์น้ำปกติ
- วัดพระรูป - อ.เมือง จ.สุพรรณบุรี (ลุ่มน้ำท่าจีน) สถานการณ์น้ำปกติ
- เทศบาลเมืองเพชรบุรี - อ.เมือง จ.เพชรบุรี (ลุ่มน้ำเพชรบุรี) สถานการณ์น้ำปกติ
- สถานีอุตะภาดตอนล่าง - อ.หาดใหญ่ จ.สงขลา (ลุ่มน้ำทะเลสาบสงขลา) สถานการณ์น้ำปกติ

สะพานพระแม่ย่า - อ.เมือง จ.สุโขทัย  
(ลุ่มน้ำยม)



|                  |       |        |
|------------------|-------|--------|
| ระดับน้ำปัจจุบัน | 46.10 | ม.รทก. |
| ระดับตลิ่งต่ำสุด | 48.59 | ม.รทก. |
| ระดับท้องน้ำ     | 41.13 | ม.รทก. |

สะพานบ้านโพทะเล - อ.โพทะเล จ.พิจิตร  
(ลุ่มน้ำยม)



|                  |       |        |
|------------------|-------|--------|
| ระดับน้ำปัจจุบัน | 29.80 | ม.รทก. |
| ระดับตลิ่งต่ำสุด | 31.63 | ม.รทก. |
| ระดับท้องน้ำ     | 20.59 | ม.รทก. |

สะพานนครน่านพัฒนา อ.เมือง จ.น่าน  
(ลุ่มน้ำน่าน)



|                  |        |        |
|------------------|--------|--------|
| ระดับน้ำปัจจุบัน | 192.60 | ม.รทก. |
| ระดับตลิ่งต่ำสุด | 197.73 | ม.รทก. |
| ระดับท้องน้ำ     | 190.94 | ม.รทก. |

สถานีห้วยหลวง - อ.เมือง จ.อุดรธานี  
(ลุ่มน้ำโขง)

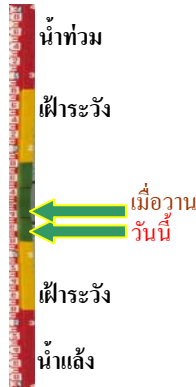


|                             |        |        |
|-----------------------------|--------|--------|
| ระดับน้ำปัจจุบันต่ำกว่าสตาฟ |        |        |
| ระดับตลิ่งต่ำสุด            | 169.93 | ม.รทก. |
| ระดับท้องน้ำ                | 166.69 | ม.รทก. |

สถานีแม่น้ำเลย - อ.เมือง จ.เลย  
(ลุ่มน้ำโขง)



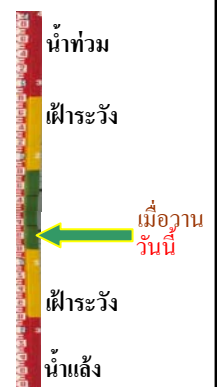
|                  |        |        |
|------------------|--------|--------|
| ระดับน้ำปัจจุบัน | 230.90 | ม.รทก. |
| ระดับตลิ่งต่ำสุด | -      | ม.รทก. |
| ระดับท้องน้ำ     | -      | ม.รทก. |



สถานีหัวฝาย - อ.แม่สาย จ.เชียงราย  
(แม่สาย/โขง)



|                             |        |        |
|-----------------------------|--------|--------|
| ระดับน้ำปัจจุบันต่ำกว่าสถาฟ |        |        |
| ระดับตลิ่งต่ำสุด            | -      | ม.รทก. |
| ระดับท้องน้ำ                | 394.87 | ม.รทก. |



สง.ส่วนอุทกหนองคาย - อ.เมือง จ.หนองคาย  
(ลุ่มน้ำโขง)



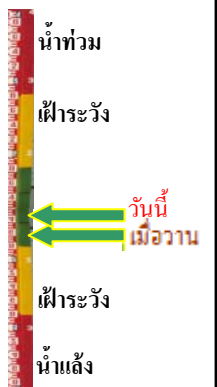
|                             |        |        |
|-----------------------------|--------|--------|
| ระดับน้ำปัจจุบันต่ำกว่าสถาฟ |        |        |
| ระดับตลิ่งต่ำสุด            | 166.65 | ม.รทก. |
| ระดับท้องน้ำ                | 149.20 | ม.รทก. |



วัดทุ่งธาตุ - อ.โพนพิสัย จ.หนองคาย  
(ห้วยหลวง/โขงอีสาน)



|                  |        |        |
|------------------|--------|--------|
| ระดับน้ำปัจจุบัน | 152.20 | ม.รทก. |
| ระดับตลิ่งต่ำสุด | 159.43 | ม.รทก. |
| ระดับท้องน้ำ     | 147.95 | ม.รทก. |



บ้านตาลปากน้ำ - อ.ท่าอุเทน จ.นครพนม  
(แม่น้ำสงคราม/ลุ่มน้ำโขงอีสาน)



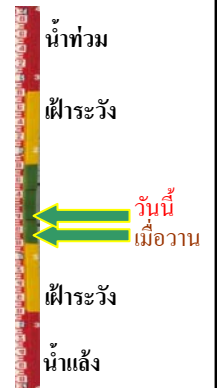
|                             |        |        |
|-----------------------------|--------|--------|
| ระดับน้ำปัจจุบันต่ำกว่าสถาฟ |        |        |
| ระดับตลิ่งต่ำสุด            | 142.11 | ม.รทก. |
| ระดับท้องน้ำ                | 131.25 | ม.รทก. |



เทศบาล ต.นาแก - อ.นาแก จ.นครพนม  
(ห้วยน้ำก่ำ/โขงอีสาน)



|                  |        |        |
|------------------|--------|--------|
| ระดับน้ำปัจจุบัน | 143.43 | ม.รทก. |
| ระดับตลิ่งต่ำสุด | 144.35 | ม.รทก. |
| ระดับท้องน้ำ     | 138.09 | ม.รทก. |

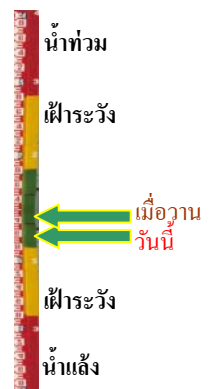


ร.ร.เทศบาล 4 - อ.เมือง จ.นครราชสีมา  
(ลำตะคอง/มูล)



|                  |               |
|------------------|---------------|
| ระดับน้ำปัจจุบัน | 176.40 ม.รทก. |
| ระดับตลิ่งต่ำสุด | 178.00 ม.รทก. |
| ระดับท่อน้ำ      | - ม.รทก.      |

สตีก - อ.สตีก จ.บุรีรัมย์  
(ลุ่มน้ำมูล)



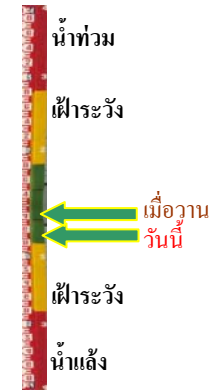
|                  |               |
|------------------|---------------|
| ระดับน้ำปัจจุบัน | 129.30 ม.รทก. |
| ระดับตลิ่งต่ำสุด | 128.76 ม.รทก. |
| ระดับท่อน้ำ      | 121.50 ม.รทก. |

เชิงสะพานสิงห์บุรี - อ.เมือง จ.สิงห์บุรี  
(ลุ่มน้ำเจ้าพระยา)



|                  |              |
|------------------|--------------|
| ระดับน้ำปัจจุบัน | 9.90 ม.รทก.  |
| ระดับตลิ่งต่ำสุด | 11.50 ม.รทก. |
| ระดับท่อน้ำ      | -2.14 ม.รทก. |

บ้านยางมณี - อ.โพธิ์ทอง จ.อ่างทอง  
(ลุ่มน้ำเจ้าพระยา)



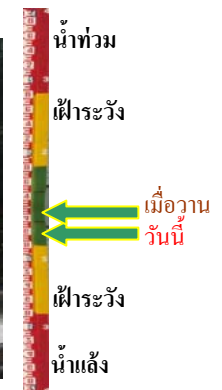
|                  |             |
|------------------|-------------|
| ระดับน้ำปัจจุบัน | 6.81 ม.รทก. |
| ระดับตลิ่งต่ำสุด | - ม.รทก.    |
| ระดับท่อน้ำ      | - ม.รทก.    |

บ้านป้อม - อ.พระนครศรีอยุธยา  
จ.พระนครศรีอยุธยา (ลุ่มน้ำเจ้าพระยา)




|                  |             |
|------------------|-------------|
| ระดับน้ำปัจจุบัน | 3.20 ม.รทก. |
| ระดับตลิ่งต่ำสุด | - ม.รทก.    |
| ระดับท่อน้ำ      | - ม.รทก.    |

เสนา - อ.เสนา จ.พระนครศรีอยุธยา  
(ลุ่มน้ำเจ้าพระยา)



|                  |             |
|------------------|-------------|
| ระดับน้ำปัจจุบัน | 4.00 ม.รทก. |
| ระดับตลิ่งต่ำสุด | - ม.รทก.    |
| ระดับท่อน้ำ      | - ม.รทก.    |

สะพานปรีดี - อ.เมือง จ.พระนครศรีอยุธยา  
(ลุ่มน้ำเจ้าพระยา)



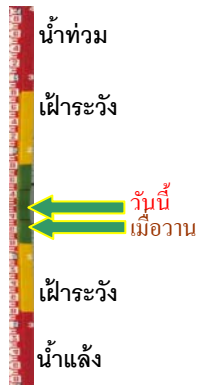
|                  |      |        |
|------------------|------|--------|
| ระดับน้ำปัจจุบัน | 1.45 | ม.รทก. |
| ระดับตลิ่งต่ำสุด | -    | ม.รทก. |
| ระดับท้องน้ำ     | -    | ม.รทก. |

สะพานบุญรัตน์ประชาชนวัฒน์ - อ.สามพราน  
จ.นครปฐม (ลุ่มน้ำท่าจีน)



|                  |       |        |
|------------------|-------|--------|
| ระดับน้ำปัจจุบัน | 0.08  | ม.รทก. |
| ระดับตลิ่งต่ำสุด | 1.46  | ม.รทก. |
| ระดับท้องน้ำ     | -7.22 | ม.รทก. |

สะพานวัดพระรูป อ.เมือง จ.สุพรรณบุรี  
(ลุ่มน้ำท่าจีน)



|                  |       |        |
|------------------|-------|--------|
| ระดับน้ำปัจจุบัน | 3.75  | ม.รทก. |
| ระดับตลิ่งต่ำสุด | 3.32  | ม.รทก. |
| ระดับท้องน้ำ     | -0.56 | ม.รทก. |

สะพานข้ามแม่น้ำท่าจีน ทางหลวง3365  
อ.สามชุก จ.สุพรรณบุรี (ลุ่มน้ำท่าจีน)



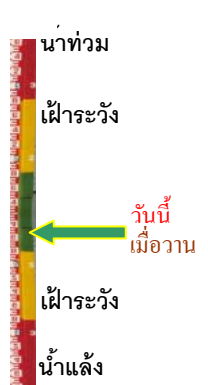
|                  |      |        |
|------------------|------|--------|
| ระดับน้ำปัจจุบัน | 4.46 | ม.รทก. |
| ระดับตลิ่งต่ำสุด | 5.70 | ม.รทก. |
| ระดับท้องน้ำ     | 0.46 | ม.รทก. |

สะพานสามง่าม-ท่าโบสถ์ อ.หันคา  
จ.ชัยนาท (ลุ่มน้ำท่าจีน)



|                  |       |        |
|------------------|-------|--------|
| ระดับน้ำปัจจุบัน | 11.92 | ม.รทก. |
| ระดับตลิ่งต่ำสุด | 13.14 | ม.รทก. |
| ระดับท้องน้ำ     | 10.08 | ม.รทก. |

ร.ร.อนุบาลบางสะพาน - อ.บางสะพาน จ.ประจวบคีรีขันธ์  
(คลองบางสะพาน/ชายฝั่งทะเลตะวันตก)



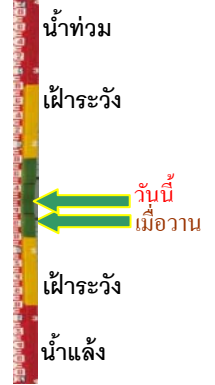
|                  |       |        |
|------------------|-------|--------|
| ระดับน้ำปัจจุบัน | 1.00  | ม.รทก. |
| ระดับตลิ่งต่ำสุด | 4.16  | ม.รทก. |
| ระดับท้องน้ำ     | -0.14 | ม.รทก. |

สภจ.สุราษฎร์ธานี - อ.เมือง จ.สุราษฎร์ธานี  
(ลุ่มน้ำตาปี)



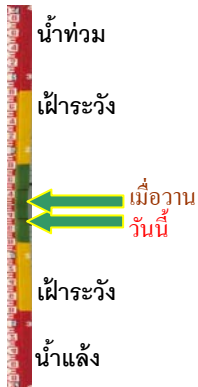
ระดับน้ำปัจจุบันอยู่ต่ำกว่าสถาฟ  
ระดับตลิ่งต่ำสุด 2.60 ม.รทก.  
ระดับท้องน้ำ -8.58 ม.รทก.

สถานีอุตะเถาตอนล่าง - อ.หาดใหญ่ จ.สงขลา  
(ลุ่มน้ำทะเลสาบสงขลา)



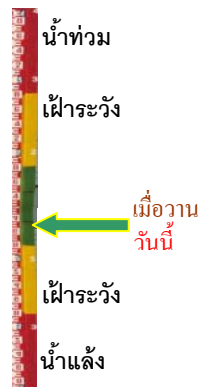
ระดับน้ำปัจจุบัน 2.60 ม.รทก.  
ระดับตลิ่งต่ำสุด 8.93 ม.รทก.  
ระดับท้องน้ำ -1.93 ม.รทก.

สถานีคลองตะโหมด - อ.ตะโหมด จ.พัทลุง  
(ลุ่มน้ำทะเลสาบสงขลา)



ระดับน้ำปัจจุบัน 22.85 ม.รทก.  
ระดับตลิ่งต่ำสุด 27.94 ม.รทก.  
ระดับท้องน้ำ 20.52 ม.รทก.

สถานีลำปำ - อ.เมือง จ.พัทลุง  
(ลุ่มน้ำทะเลสาบสงขลา)



ระดับน้ำปัจจุบัน -1.15 ม.รทก.  
ระดับตลิ่งต่ำสุด 1.15 ม.รทก.  
ระดับท้องน้ำ -2.86 ม.รทก.

| จังหวัด            | สถานที่ตั้งกล้อง                   | แม่น้ำ/<br>ลุ่มน้ำ                  | วิกฤติ   | วิกฤติ  | ระดับน้ำ (ม.รทก.) |         |         | สถานการณ์ |
|--------------------|------------------------------------|-------------------------------------|----------|---------|-------------------|---------|---------|-----------|
|                    |                                    |                                     | น้ำแล้ง  | น้ำท่วม | พ.ศ.2560          |         |         |           |
|                    |                                    |                                     | ระดับ    | ระดับ   | 13 พ.ย.           | 15 พ.ย. | 16 พ.ย. |           |
|                    |                                    |                                     | น้อยกว่า | มากกว่า |                   |         |         |           |
| จ.สุโขทัย          | สะพานพระเมรุมา อ.เมือง             | ยม                                  | 42.48    | 48.59   | 46.40             | 46.20   | 46.10   | น้ำปกติ   |
| จ.พิจิตร           | สะพานโพทะเล อ.โพทะเล               | ยม                                  | 22.58    | 30.63   | 30.10             | 29.95   | 29.80   | น้ำปกติ   |
| จ.น่าน             | สะพานนครน่านพัฒนา อ.เมือง          | น่าน                                | 192.17   | 197.73  | 192.60            | 192.60  | 192.60  | น้ำปกติ   |
| จ.อุดรธานี         | สถานีห้วยหลวง อ.เมือง              | โขง                                 | -        | -       | 167.20            | 167.20  | 167.20  | น้ำปกติ   |
| จ.เลย              | สถานีแม่น้ำเลย อ.เมือง             | โขง                                 | -        | -       | 231.00            | 230.95  | 230.90  | น้ำปกติ   |
| จ.เชียงราย         | สถานีห้วยฝาย อ.แม่สาย              | แม่สาย/โขง                          | 395.79   | 396.50  | N/A               | N/A     | N/A     | น้ำปกติ   |
| จ.หนองคาย          | สง.ส่วนอุทกหนองคาย อ.เมือง         | โขง                                 | 157.85   | 166.70  | N/A               | N/A     | N/A     | น้ำปกติ   |
| จ.หนองคาย          | วัดทุ่งธาตุ อ.โพนพิสัย             | ห้วยหลวง/โขงอีสาน                   | 150.50   | 159.43  | N/A               | N/A     | N/A     | น้ำปกติ   |
| จ.นครพนม           | บ้านตาลปากน้ำ อ.ท่าอุเทน           | น้ำสงคราม/โขงอีสาน                  | 133.42   | 141.02  | N/A               | N/A     | N/A     | น้ำปกติ   |
| จ.นครพนม           | เทศบาล ต.นาแก อ.นาแก               | ห้วยน้ำก่ำ/โขงอีสาน                 | 139.05   | 142.42  | 143.23            | 152.15  | 143.43  | น้ำปกติ   |
| จ.นครราชสีมา       | ร.ร.เทศบาล 4 อ.เมือง               | ลำตะคอง/มูล                         | 174.60   | 178.00  | 176.40            | 176.40  | 176.40  | น้ำปกติ   |
| จ.บุรีรัมย์        | สตึก อ.สตึก                        | มูล                                 | 123.13   | 128.76  | 129.80            | 129.50  | 129.30  | น้ำปกติ   |
| จ.สิงห์บุรี        | เชิงสะพานสิงห์บุรี อ.เมือง         | เจ้าพระยา                           | 3.45     | 11.50   | 10.25             | 10.00   | 9.90    | น้ำปกติ   |
| จ.อ่างทอง          | บ้านยางมณี อ.โพธิ์ทอง              | เจ้าพระยา                           | -        | 9.11    | 7.01              | 7.01    | 6.81    | น้ำปกติ   |
| จ. พระนครศรีอยุธยา | บ้านป้อม อ.พระนครศรีอยุธยา         | เจ้าพระยา                           | -        | -       | 3.20              | 3.20    | 3.20    | น้ำปกติ   |
| จ. พระนครศรีอยุธยา | อ.เสนา                             | น้อย/เจ้าพระยา                      | 2.00     | 5.00    | 4.15              | 4.05    | 4.00    | น้ำปกติ   |
| จ. พระนครศรีอยุธยา | สะพานปรีดี อ.พระนครศรีอยุธยา       | เจ้าพระยา                           | -        | -       | 1.60              | 1.50    | 1.45    | น้ำปกติ   |
| จ.นครปฐม           | สะพานบุญรัตนประชานูวัฒน์ อ.สามพราน | ท่าจีน                              | -5.59    | -0.30   | 0.68              | 0.28    | 0.08    | น้ำปกติ   |
| จ.สุพรรณบุรี       | สะพานวัดพระรูป อ.เมือง             | ท่าจีน                              | -1.26    | 2.75    | 3.90              | 3.50    | 3.75    | น้ำปกติ   |
| จ.สุพรรณบุรี       | สะพานข้ามแม่น้ำท่าจีน อ.สามชุก     | ท่าจีน                              | 1.55     | 5.18    | 4.56              | 4.46    | 4.46    | น้ำปกติ   |
| จ.ชัยนาท           | สะพานสามง่าม-ท่าโบสถ์ อ.หันคา      | ท่าจีน                              | 10.69    | 12.83   | 12.22             | 12.22   | 11.92   | น้ำปกติ   |
| จ.จันทบุรี         | ตรงข้ามวัดจันทนาราม อ.เมือง        | จันทบุรี/ชายฝั่งทะเลตะวันออก        | 0.20     | 3.73    | N/A               | N/A     | N/A     | น้ำปกติ   |
| จ.ประจวบคีรีขันธ์  | ร.ร.อนุบาลบางสะพาน อ.บางสะพาน      | คลองบางสะพาน/<br>ชายฝั่งทะเลตะวันตก | -        | 3.30    | 1.00              | 1.00    | 1.00    | น้ำปกติ   |
| จ.สุราษฎร์ธานี     | สภ.จ.สุราษฎร์ธานี อ.เมือง          | ตาปี                                | -        | 2.28    | N/A               | N/A     | N/A     | น้ำปกติ   |
| จ.สงขลา            | สถานีคลองอู่ตะเภาตอนล่าง อ.หาดใหญ่ | ทะเลสาบสงขลา                        | -        | -       | 1.00              | 2.20    | 2.60    | น้ำปกติ   |
| จ.พัทลุง           | สถานีคลองตะโหมด อ.ตะโหมด           | ทะเลสาบสงขลา                        | -        | -       | 22.80             | 23.30   | 22.85   | น้ำปกติ   |
| จ.พัทลุง           | สถานีลำปำ อ.เมือง                  | ทะเลสาบสงขลา                        | -        | -       | -1.00             | -1.15   | -1.15   | น้ำปกติ   |

<http://mekhala.dwr.go.th>

**\*\*ม.รทก. คือ** เมตรเทียบกับระดับน้ำทะเลปานกลาง

**\*\* ระดับน้ำทะเลปานกลาง (Mean Sea Level) หรือ ร.ท.ก.** เป็นค่าการวัด ระดับน้ำทะเลขึ้นสูงสุด (High Tide : HT) และลงต่ำสุด (Low Tide : LT) ของแต่ละวันในช่วงระยะเวลาที่กำหนด แล้วนำค่ามาเฉลี่ยเป็นระดับน้ำทะเลปานกลาง สำหรับระยะเวลาที่ทำการรังวัดโดยทั่วไปจะต้องวัดเป็นเวลา ๑๘.๖ ปี ตามวัฏจักรของน้ำ ระดับน้ำทะเลปานกลางของแต่ละบริเวณทั่วโลกอาจมีความสูงไม่เท่ากัน

ในประเทศไทยใช้เวลาในการวัด ๕ ปี โดยเลือกที่ตำบลเกาะหลัก จังหวัดประจวบคีรีขันธ์ เป็นที่วัด แล้วนำมาหาค่าเฉลี่ย เพื่อใช้เป็นค่าระดับน้ำทะเลปานกลาง ให้มีค่า ๐.๐๐๐ เมตร ทำการถ่ายโยงมายังหมุด BM-A (ซึ่งถือว่าเป็นหมุดหลักฐานหมุดแรกของประเทศไทย) ซึ่งมีค่าระดับน้ำทะเลปานกลาง ๑.๔๔๗๗ เมตร