
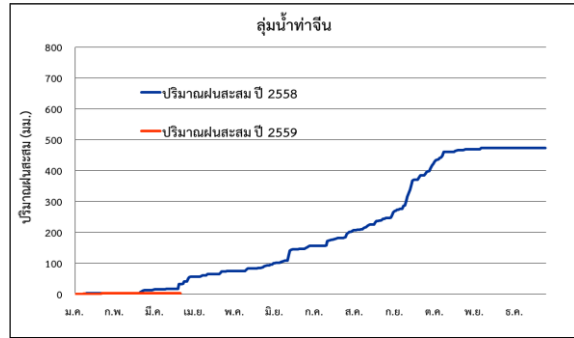
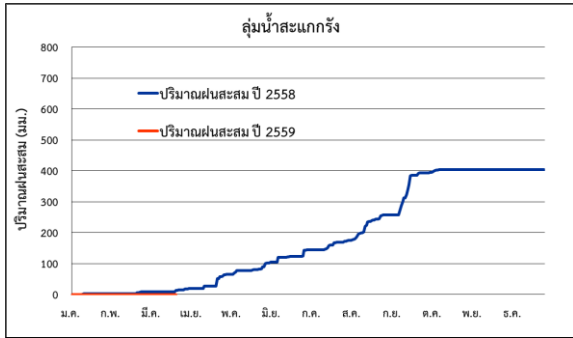



สถานการณ์น้ำประจำวัน ที่ 23 มี.ค. 2559 เวลา 09.00 น.  
 โครงการระบบตรวจวัดสถานภาพน้ำทางไกลอัตโนมัติ กลุ่มน้ำท่าจีน  
 กรมทรัพยากรน้ำ

สถานการณ์ปริมาณน้ำฝน  เมื่อวันที่ (วันที่ 22 มี.ค.2559) กลุ่มน้ำสะแกกรังและกลุ่มน้ำท่าจีน ไม่มีสถานการณ์ฝนตก จากกราฟปริมาณน้ำฝนสะสมตั้งแต่ มี.ค.2559 พบว่าปริมาณน้ำฝนสะสมของกลุ่มน้ำสะแกกรังและกลุ่มน้ำท่าจีนอยู่ในเกณฑ์ปริมาณฝนต่ำมาก



สถานการณ์ระดับน้ำ  ในกลุ่มน้ำสะแกกรัง ปริมาณน้ำอยู่ในเกณฑ์น้ำแล้ง และกลุ่มน้ำท่าจีน ปริมาณน้ำอยู่ในเกณฑ์น้ำปกติ มีสถานการณ์น้ำ ดังนี้

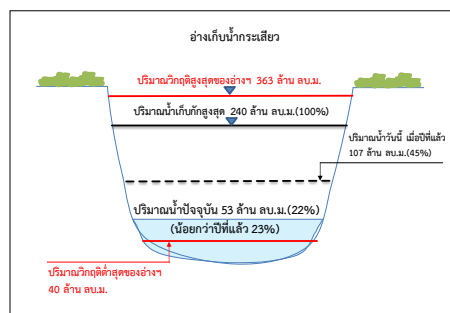
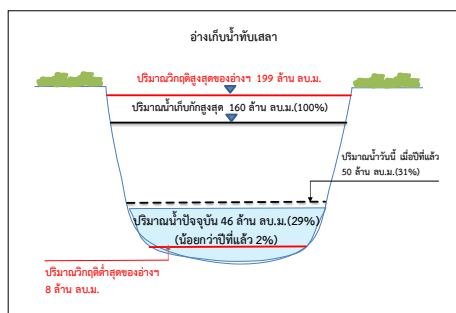
- วิกฤติ(น้ำแล้ง) ที่สถานีแม่น้ำตากแดดที่สะพานข้ามแควตากแดด(110501)
- ฝ่ำระวัง(น้ำแล้ง) ที่สถานีแม่น้ำท่าจีนที่สะพานข้ามแม่น้ำท่าจีน(ทางหลวง 3365)(130108)



สถานีแม่น้ำตากแดดที่สะพานข้ามแควตากแดด สถานีแม่น้ำท่าจีนที่สะพานข้ามแม่น้ำท่าจีน(ทางหลวง 3365)

สถานการณ์น้ำในอ่างเก็บน้ำทับเสลา (วันที่ 22 มี.ค.2559) มีปริมาณน้ำกักเก็บปัจจุบัน 46 ล้าน ลบ.ม.หรือ 29% ของปริมาณน้ำกักเก็บทั้งหมดและมีปริมาณน้ำใช้การได้ 29 ล้าน ลบ.ม. หรือ 18% ของปริมาณน้ำที่ใช้การได้ทั้งหมด(ที่มา : กรมชลประทาน)

สถานการณ์น้ำในอ่างเก็บน้ำกระเสียว (วันที่ 22 มี.ค.2559) มีปริมาณน้ำกักเก็บปัจจุบัน 53 ล้าน ลบ.ม.หรือ 22% ของปริมาณน้ำกักเก็บทั้งหมดและมีปริมาณน้ำใช้การได้ 13 ล้าน ลบ.ม. หรือ 5% ของปริมาณน้ำที่ใช้การได้ทั้งหมด(ที่มา : กรมชลประทาน)



อากาศร้อนถึงร้อนจัดกับมีฟ้าหลัวในตอนกลางวัน ตลอดช่วง อุณหภูมิต่ำสุด 21-28 องศาเซลเซียส อุณหภูมิสูงสุด 36-41 องศาเซลเซียส ลมใต้ ความเร็ว 10-25 กม./ชม. ในช่วงวันที่ 25-26 มี.ค.59 โดยมีฝนฟ้าคะนองบางแห่ง ร้อยละ 10 ของพื้นที่ กับมีลมกระโชกแรงบางแห่ง อุณหภูมิต่ำสุด 23-26 องศาเซลเซียส อุณหภูมิสูงสุด 32-35 องศาเซลเซียส ลมตะวันออกเฉียงใต้ ความเร็ว 15-30 กม./ชม.

\* เนื่องจากระยะนี้ปริมาณและการกระจายของฝนมีน้อย เกษตรกรควรใช้น้ำที่เก็บกักไว้อย่างประหยัด โดยให้น้ำพืชครั้งละน้อยๆแต่บ่อยๆครั้งและให้น้ำพืชในช่วงเย็น เพื่อลดอัตราการสูญเสียน้ำเนื่องจากการระเหย

\* เนื่องจากสภาพอากาศที่แห้ง เกษตรกรควรระวังและป้องกันการระบาดของศัตรูพืชจำพวกปากดูด เช่น เพลี้ยและไรชนิดต่างๆ ซึ่งจะดูดกินน้ำเลี้ยงจากพืชทำให้ต้นชะงักการเจริญเติบโต ผลผลิตลดลง และด้อยคุณภาพ

- หมายเหตุ :
- ปกติ หมายถึง ■ ระดับน้ำที่อยู่ในลำน้ำอยู่ในเกณฑ์ปกติไม่มากเกินจนเกิดน้ำล้นตลิ่งหรือน้อยจนน้ำแห้ง
  - ฝ่ำระวัง หมายถึง ■ ระดับน้ำที่อยู่ในลำน้ำที่มีมากแต่ยังไม่ล้นตลิ่ง หรือระดับน้ำที่น้อยแต่ยังไม่ถึงกับแห้งขอด
  - วิกฤติ หมายถึง ■ ระดับน้ำที่อยู่ในลำน้ำที่มีมากจนล้นตลิ่งออกมา หรือระดับน้ำที่น้อยจนแห้งขอดหรือเห็นสันทราย