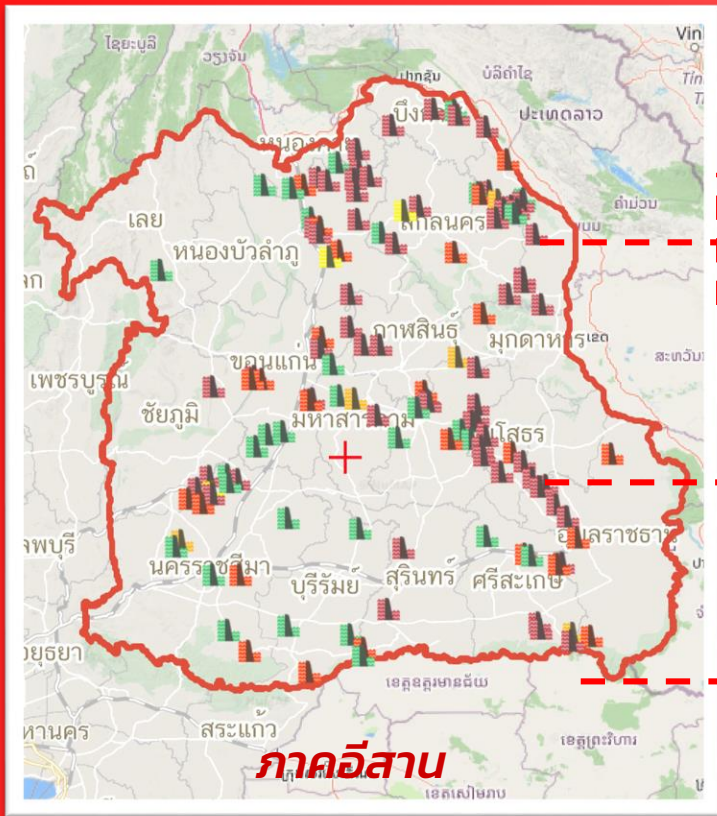




รายงานสถานการณ์ปริมาณน้ำแหล่งน้ำขนาดเล็ก

SRM-DWR ข้อมูลแหล่งน้ำขนาดเล็ก “ภาคตะวันออกเฉียงเหนือ”

วันที่ 22 กันยายน 2566 เวลา 10.00 น.



ปัจจุบัน

92.99 %

ปริมาณน้ำ ภาคอีสาน

ความจุเก็บกัก **268.5** ล้าน ลบ.ม.

ปริมาณน้ำ **239.0** ล้าน ลบ.ม.

แหล่งน้ำขนาดเล็ก **126** แห่ง

ชื่อแหล่งน้ำ	จังหวัด	ระดับน้ำ (ม.รทก.)	ความจุอ่าง (ล้าน ลบ.ม.)	ปริมาณน้ำ (ล้าน ลบ.ม.)	ร้อยละ ปริมาณน้ำ
ภาคตะวันออกเฉียงเหนือ					
Q อ่างเก็บน้ำห้วยหนองโคก	นครพนม	145.24	0.66	1.20	181.23%
Q หนองยอง	บึงกาฬ	169.47	1.37	2.22	161.76%
Q หนองงูขาค	ร้อยเอ็ด	132.56	0.30	0.47	155.75%
Q อ่างเก็บน้ำห้วยน้ำบ่อ	นครพนม	144.74	0.79	1.23	155.22%
Q สระหนองผือ	นครพนม	144.60	0.39	0.59	152.44%
Q หนองบึงกุย	กาฬสินธุ์	135.09	0.27	0.38	140.83%
Q หนองสามหมื่น	ชัยภูมิ	215.00	3.24	4.56	140.74%
Q อ่างเก็บน้ำหนองสามขา	อำนาจเจริญ	121.81	0.35	0.47	135.54%

ร้อยละปริมาณน้ำเก็บกัก	จำนวนแหล่งน้ำ
0-20	5
21-30	3
31-80	31
81-100	25
100+	62

ค้นหาเพิ่มเติม Scan Me

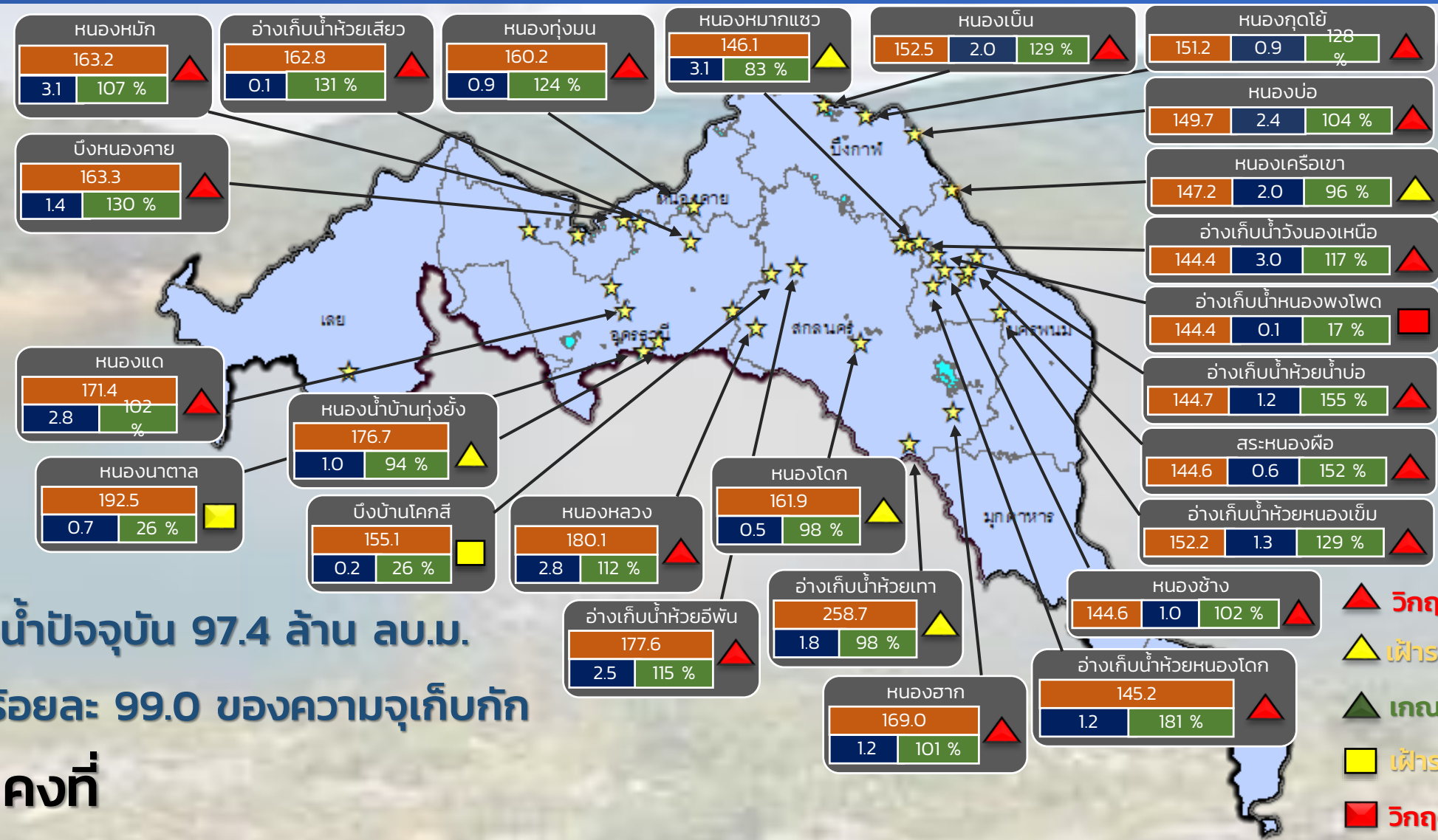




รายงานสถานการณ์ปริมาณน้ำแหล่งน้ำขนาดเล็ก ประจำวันที่ 22 ก.ย. 2566



กองวิเคราะห์และประเมินสถานการณ์น้ำ กรมทรัพยากรน้ำ



ปริมาณน้ำปัจจุบัน 97.4 ล้าน ลบ.ม.
คิดเป็นร้อยละ 99.0 ของความจุเก็บกัก

แนวโน้ม คงที่

- ▲ วิกฤติน้ำมาก 28 แหล่งน้ำ
- ▲ เฝ้าระวังน้ำมาก 7 แหล่งน้ำ
- ▲ เกณฑ์ปกติ 10 แหล่งน้ำ
- ▲ เฝ้าระวังน้ำน้อย 2 แหล่งน้ำ
- วิกฤติน้ำน้อย 1 แหล่งน้ำ

ระดับ (ม.รทก)	ปริมาตร (ล้าน ลบ.ม.)	ปริมาตร (%)
---------------	----------------------	-------------

★ สทก. 3

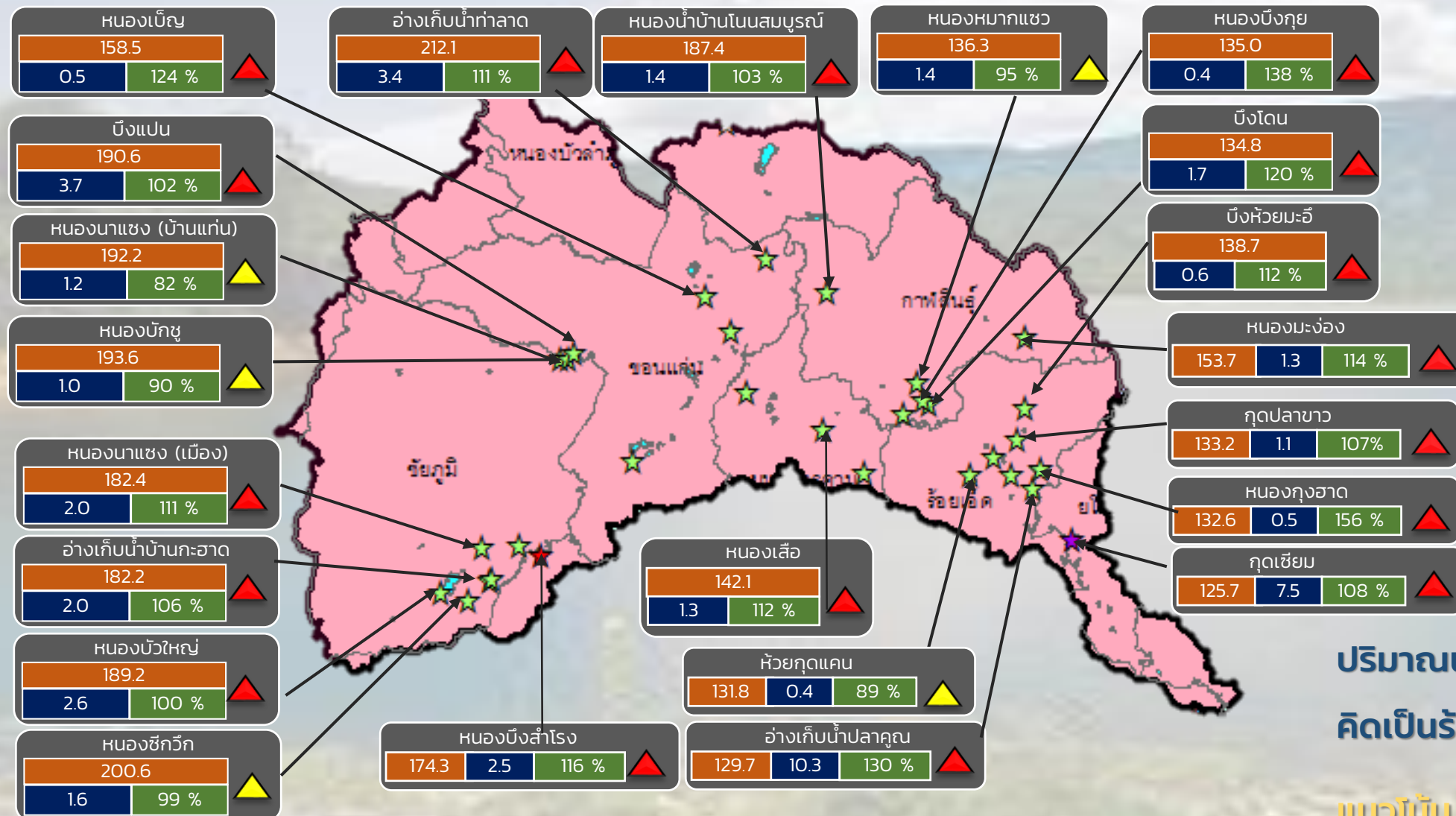
ลุ่มน้ำโขง (ตะวันออกเฉียงเหนือ)



รายงานสถานการณ์ปริมาณน้ำแหล่งน้ำขนาดเล็ก ประจำวันที่ 22 ก.ย. 2566



กองวิเคราะห์และประเมินสถานการณ์น้ำ กรมทรัพยากรน้ำ



- ▲ วิกฤติน้ำมาก 25 แหล่งน้ำ
- ▲ เฝ้าระวังน้ำมาก 7 แหล่งน้ำ
- ▲ เกณฑ์ปกติ 11 แหล่งน้ำ
- ▲ เฝ้าระวังน้ำน้อย 0 แหล่งน้ำ
- ▲ วิกฤติน้ำน้อย 2 แหล่งน้ำ

ปริมาณน้ำปัจจุบัน 86.4 ล้าน ลบ.ม.
คิดเป็นร้อยละ 90.1 ของความจุเก็บกัก

แนวโน้ม **เพิ่มขึ้น**

ระดับ (ม.รทก.)	ปริมาตร (ล้าน ลบ.ม.)	ปริมาตร (%)

☆ สกท. 4 ★ สกท. 5 ☆ สกท. 11

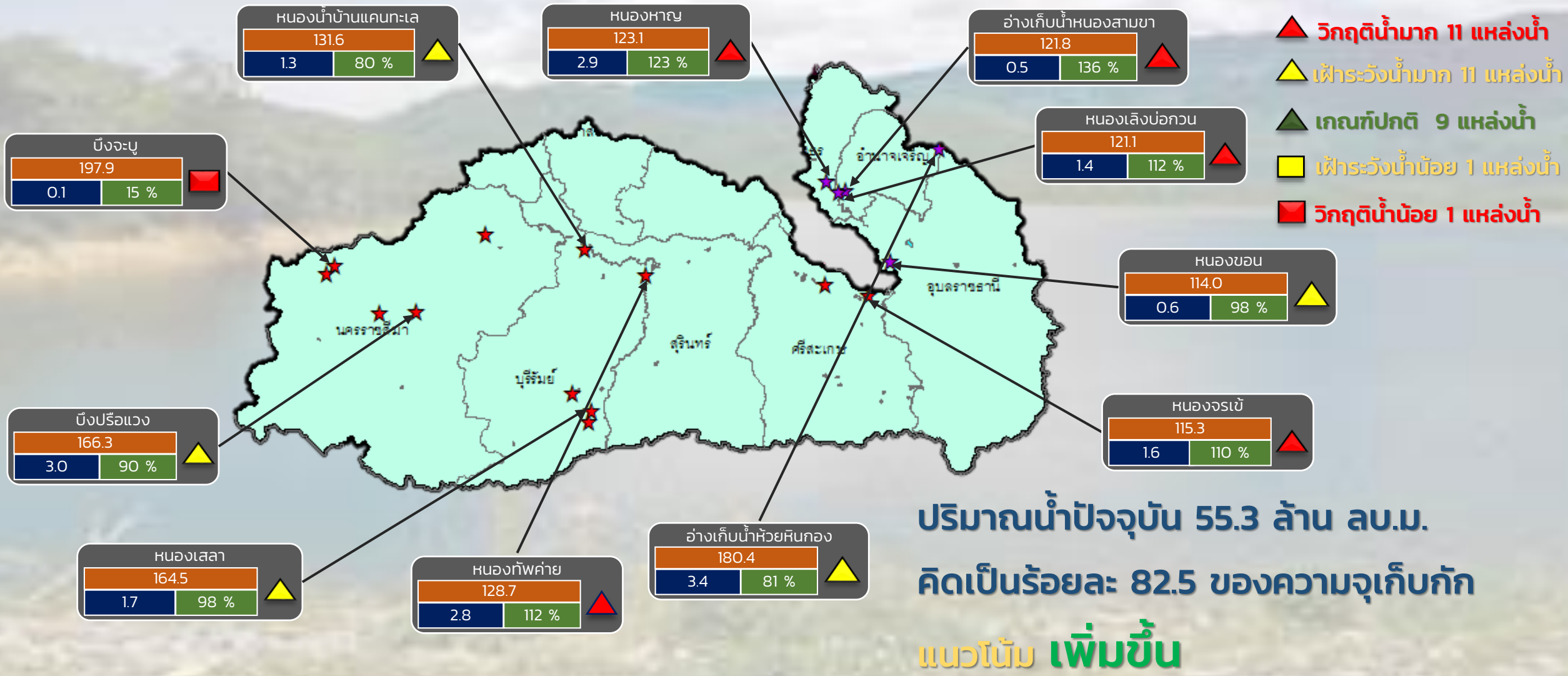
ลุ่มน้ำชี



รายงานสถานการณ์ปริมาณน้ำแหล่งน้ำขนาดเล็ก ประจำวันที่ 22 ก.ย. 2566



กองวิเคราะห์และประเมินสถานการณ์น้ำ กรมทรัพยากรน้ำ



ระดับ (ม.รทก)	ปริมาตร (ล้าน ลบ.ม.)	ปริมาตร (%)
---------------	----------------------	-------------

★ สท. 5
★ สท. 11

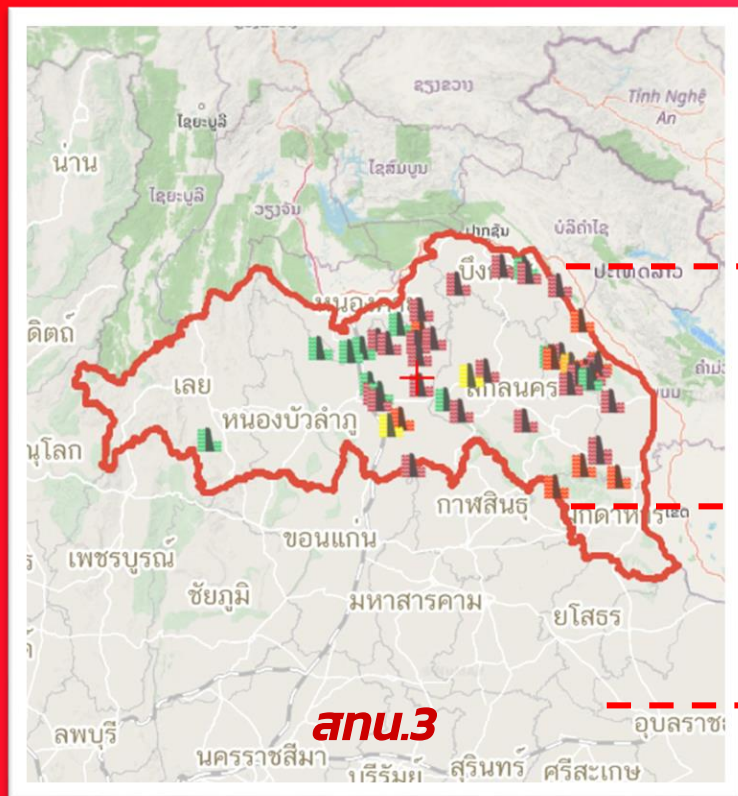
ลุ่มน้ำมูล



รายงานสถานการณ์ปริมาณน้ำแหล่งน้ำขนาดเล็ก

SRM-DWR ข้อมูลแหล่งน้ำขนาดเล็ก “สำนักงานทรัพยากรน้ำที่ 3”

วันที่ 22 กันยายน 2566 เวลา 10.00 น.



ปัจจุบัน

99.02 %

ปริมาณน้ำ **๓๓๓.๓**

ความจุเก็บกัก **103.32** ล้าน ลบ.ม.

ปริมาณน้ำ **97.35** ล้าน ลบ.ม.

แหล่งน้ำขนาดเล็ก **48** แห่ง

ชื่อแหล่งน้ำ	จังหวัด	ระดับน้ำ (ม.รทก.)	ความจุอ่าง (ล้าน ลบ.ม.)	ปริมาณน้ำ (ล้าน ลบ.ม.)	ร้อยละ ปริมาณน้ำ
ภาคตะวันออกเฉียงเหนือ					
Q อ่างเก็บน้ำห้วยหนองโคก	นครพนม	145.24	0.66	1.20	181.23%
Q หนองยอง	บึงกาฬ	169.47	1.37	2.22	161.76%
Q อ่างเก็บน้ำห้วยน้ำบ่อ	นครพนม	144.74	0.79	1.23	155.22%
Q สระหนองต้อ	นครพนม	144.60	0.39	0.59	152.44%
Q อ่างเก็บน้ำห้วยเสียว	อุดรธานี	162.79	0.10	0.13	130.99%
Q บึงหนองคาย	หนองคาย	163.33	1.10	1.43	130.26%
Q อ่างเก็บน้ำนาแซง	หนองคาย	160.81	1.66	2.15	129.57%
Q หนองเมื่น	บึงกาฬ	152.54	1.58	2.04	129.15%
Q อ่างเก็บน้ำห้วยหนองเข็ม	นครพนม	152.21	1.00	1.29	128.60%
Q หนองกุดไย้	บึงกาฬ	151.19	0.67	0.86	127.72%
Q หนองสรวง	หนองคาย	160.24	0.86	1.09	126.56%

ร้อยละปริมาณน้ำเก็บกัก	จำนวนแหล่งน้ำ
0-20	1
21-30	2
31-80	10
81-100	7
100+	28

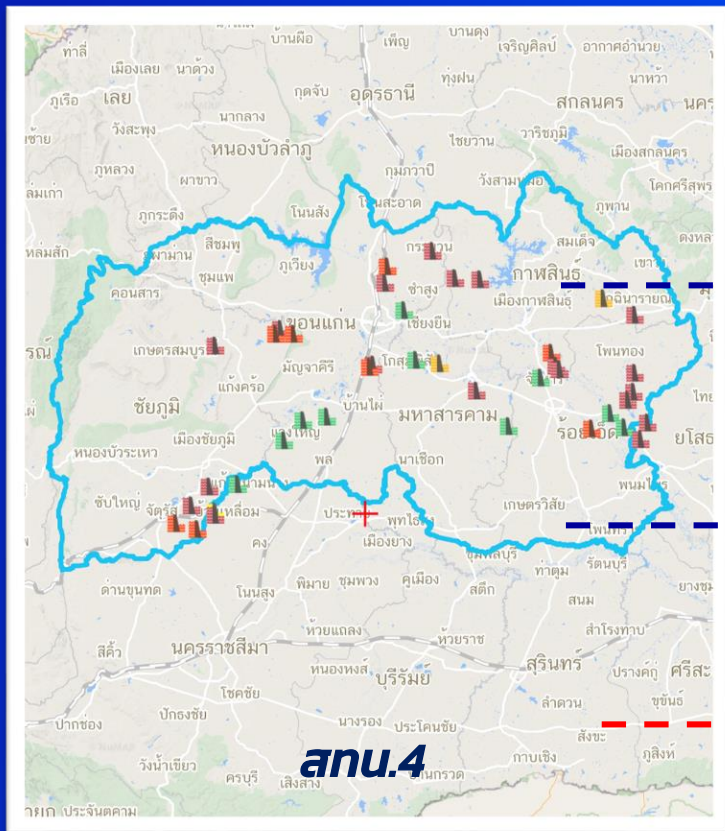
ค้นหาเพิ่มเติม
Scan Me





รายงานสถานการณ์ปริมาณน้ำแหล่งน้ำขนาดเล็ก

SRM-DWR ข้อมูลแหล่งน้ำขนาดเล็ก “สำนักงานทรัพยากรน้ำที่ 4”
วันที่ 22 กันยายน 2566 เวลา 10.00 น.



ปัจจุบัน

90.38 %

ปริมาณน้ำ **สนท.4**

ความจุเก็บกัก **80.50** ล้าน ลบ.ม.

ปริมาณน้ำ **69.78** ล้าน ลบ.ม.


แหล่งน้ำขนาดเล็ก **40** แห่ง

สนท.4

ชื่อแหล่งน้ำ	จังหวัด	ระดับน้ำ (ม.รทก.)	ความจุอ่าง (ล้าน ลบ.ม.)	ปริมาณน้ำ (ล้าน ลบ.ม.)	ร้อยละ ปริมาณน้ำ
ภาคตะวันออกเฉียงเหนือ					
Q หนองกุ้งขาด	ร้อยเอ็ด	132.56	0.30	0.47	155.75%
Q หนองบึงกุย	กาฬสินธุ์	135.09	0.27	0.38	140.83%
Q หนองสามหมื่น	ชัยภูมิ	215.00	3.24	4.56	140.74%
Q อ่างเก็บน้ำปลาคุณ	ร้อยเอ็ด	129.72	7.95	10.34	130.03%
Q บึงแสงน้ำจัน	ร้อยเอ็ด	137.24	1.30	1.61	123.74%
Q บึงโดน	กาฬสินธุ์	134.82	1.40	1.67	119.29%
Q หนองมะง่อง	กาฬสินธุ์	153.70	1.18	1.34	113.60%
Q หนองใหญ่	ขอนแก่น	195.10	0.84	0.95	113.44%
Q หนองเสือ	มหาสารคาม	142.08	1.19	1.34	112.22%
Q บึงห้วยมะอี	ร้อยเอ็ด	138.70	0.58	0.65	112.01%

ร้อยละปริมาณน้ำเก็บกัก	จำนวนแหล่งน้ำ
0-20	2
21-30	1
31-80	10
81-100	8
100+	19

ค้นหาเพิ่มเติม
Scan Me

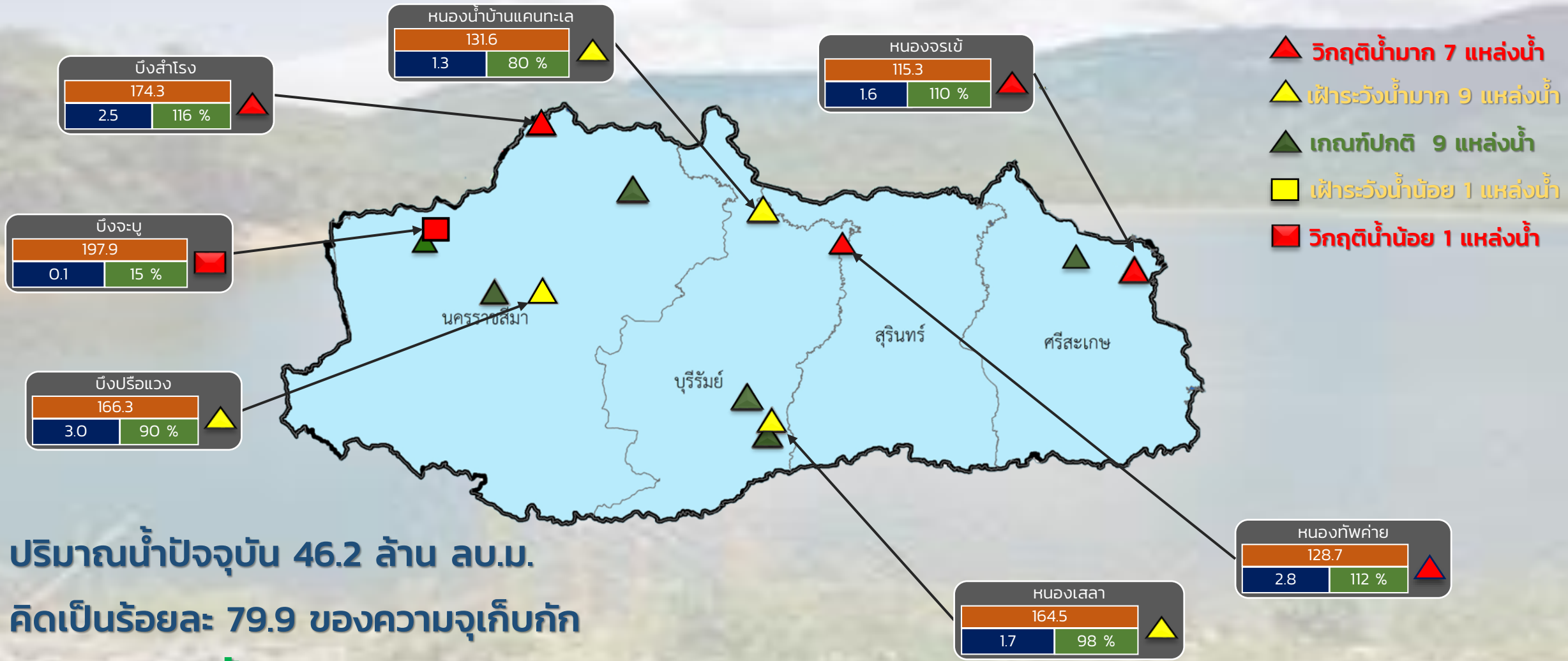




รายงานสถานการณ์ปริมาณน้ำแหล่งน้ำขนาดเล็ก ประจำวันที่ 22 ก.ย. 2566



กองวิเคราะห์และประเมินสถานการณ์น้ำ กรมทรัพยากรน้ำ



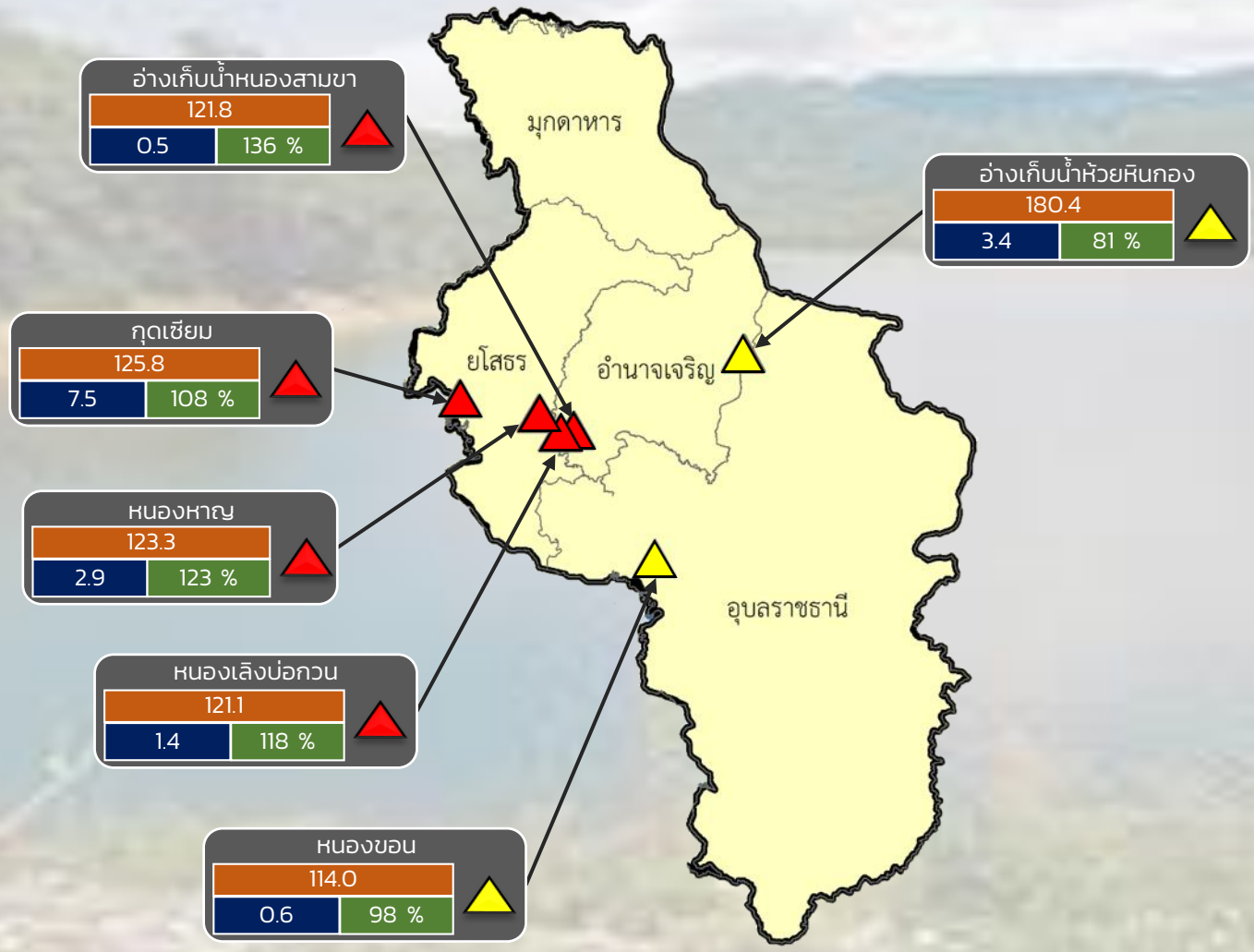
ระดับ (ม.รทก.)	ปริมาตร (ล้าน ลบ.ม.)	ปริมาตร (%)



รายงานสถานการณ์ปริมาณน้ำแหล่งน้ำขนาดเล็ก ประจำวันที่ 22 ก.ย. 2566



กองวิเคราะห์และประเมินสถานการณ์น้ำ กรมทรัพยากรน้ำ



- ▲ (Red) **วิกฤติน้ำมาก 9 แหล่งน้ำ**
- ▲ (Yellow) **เฟื้อระวังน้ำมาก 2 แหล่งน้ำ**
- ▲ (Green) **เกณฑ์ปกติ 0 แหล่งน้ำ**
- (Yellow) **เฟื้อระวังน้ำน้อย 0 แหล่งน้ำ**
- (Red) **วิกฤติน้ำน้อย 0 แหล่งน้ำ**

ปริมาณน้ำปัจจุบัน 25.6 ล้าน ลบ.ม.
คิดเป็นร้อยละ 104.4 ของความจุเก็บกัก
แนวโน้ม **เพิ่มขึ้น**

ระดับ (ม.รทก.)	ปริมาตร (ล้าน ลบ.ม.)	ปริมาตร (%)
----------------	----------------------	-------------