

รายงานสถานการณ์ลุ่มน้ำกกและโขงเหนือ วันที่ 6 พฤษภาคม 2565

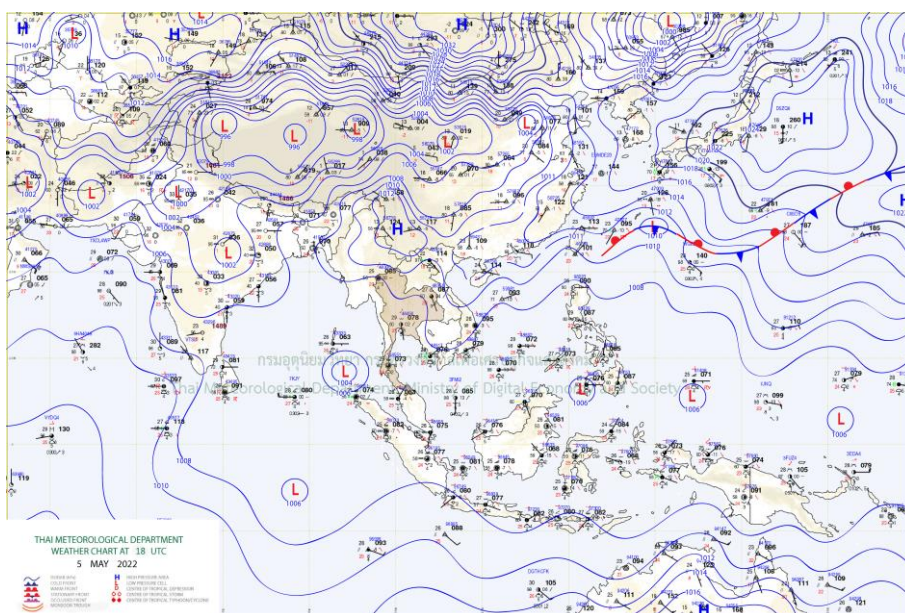
1) สภาพภูมิอากาศ (ที่มา : กรมอุตุนิยมวิทยา)

สภาพอากาศวันนี้

พยากรณ์อากาศ 24 ชั่วโมงข้างหน้า ลมตะวันออกเฉียงใต้พัดปกคลุมอ่าวไทย และภาคใต้มีกำลังแรง ประกอบกับมีหย่อมความกดอากาศต่ำกำลังแรงปกคลุมบริเวณอ่าวเบงกอลตอนกลาง และทะเลอันดามันตอนบน ลักษณะเช่นนี้ทำให้บริเวณภาคใต้มีฝนตกหนักบางแห่ง ขอให้ประชาชนบริเวณภาคใต้ระวังอันตรายจากฝนตกหนักและฝนที่ตกสะสม ซึ่งอาจทำให้เกิดน้ำท่วมฉับพลันและน้ำป่าไหลหลาก ส่วนคลื่นลมบริเวณทะเลอันดามัน และอ่าวไทยมีกำลังแรงขึ้น โดยทะเลอันดามันมีคลื่นสูงประมาณ 2 เมตร บริเวณที่มีฝนฟ้าคะนองคลื่นสูงมากกว่า 2 เมตร ขอให้ชาวเรือบริเวณทะเลอันดามันและอ่าวไทยเดินเรือด้วยความระมัดระวัง และควรหลีกเลี่ยงการเดินเรือในบริเวณที่มีฝนฟ้าคะนองไว้ด้วย สำหรับบริเวณความกดอากาศสูงหรือมวลอากาศเย็นที่ปกคลุมประเทศไทยตอนบน และทะเลจีนใต้มีกำลังอ่อน ทำให้ประเทศไทยตอนบนมีอุณหภูมิสูงขึ้น กับมีอากาศร้อนและมีฟ้าหลัวในตอนกลางวัน ในขณะที่มีลมตะวันออกเฉียงใต้พัดปกคลุมภาคเหนือ ภาคตะวันออกเฉียงเหนือ ภาคกลาง และภาคตะวันออก ลักษณะเช่นนี้ทำให้บริเวณดังกล่าวมีฝนฟ้าคะนองเกิดขึ้น อนึ่ง หย่อมความกดอากาศต่ำกำลังแรงที่ปกคลุมบริเวณอ่าวเบงกอลตอนกลาง และทะเลอันดามันตอนบน มีแนวโน้มจะทวีกำลังแรงขึ้นเป็นพายุไซโคลน และจะเคลื่อนเข้าปกคลุมบริเวณอ่าวเบงกอลตอนบนในช่วงวันที่ 7-9 พ.ค. 65

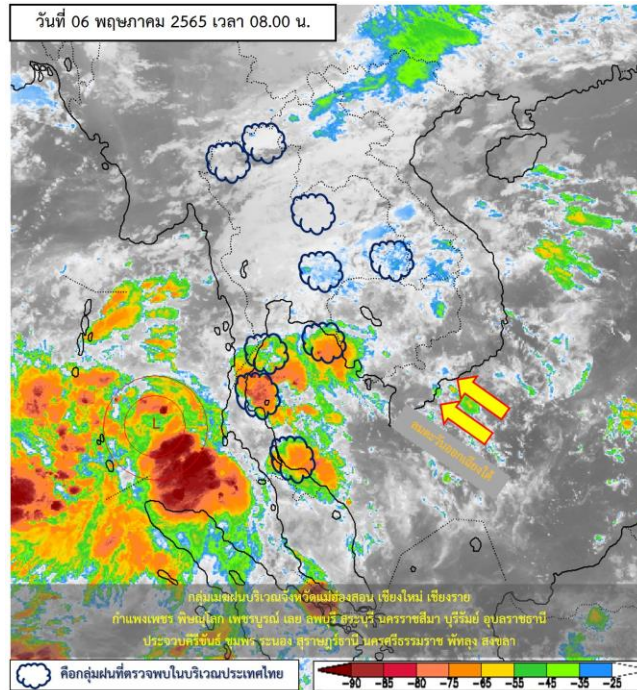
สภาพอากาศภาคเหนือ (เวลา 6:00 น.วันนี้ - 6:00 น.วันพรุ่งนี้)

อากาศร้อนกับมีฟ้าหลัวในตอนกลางวัน โดยมีฝนฟ้าคะนองร้อยละ 10 ของพื้นที่ ส่วนมากบริเวณจังหวัดแม่ฮ่องสอน เชียงใหม่ และเชียงราย อุณหภูมิต่ำสุด 22-25 องศาเซลเซียส อุณหภูมิสูงสุด 31-36 องศาเซลเซียส ลมตะวันออกเฉียงใต้ ความเร็ว 10-20 กม./ชม.

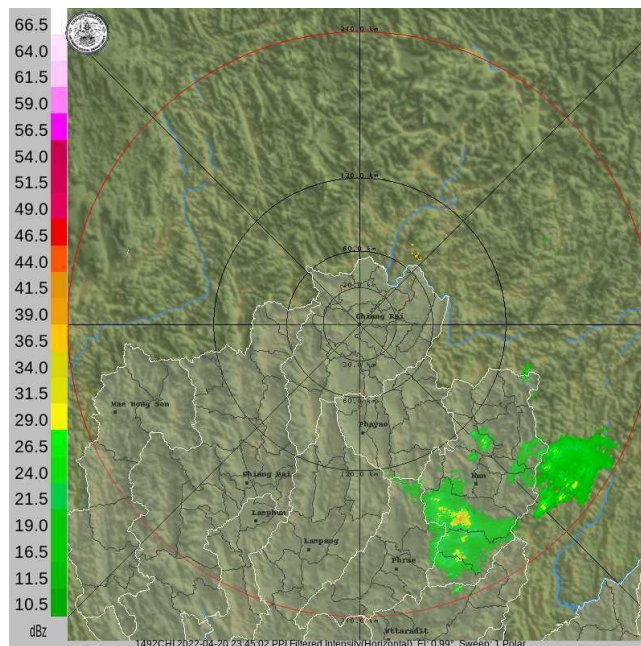


แผนที่อากาศ

รายงานสถานการณ์ลุ่มน้ำกกและโขงเหนือ วันที่ 6 พฤษภาคม 2565



ภาพถ่ายดาวเทียม



เรดาร์ตรวจอากาศ

ภาพดาวเทียม : กลุ่มเมฆฝนปกคลุมบริเวณจังหวัดแม่ฮ่องสอน เชียงใหม่ เชียงราย กำแพงเพชร พิจิตร พิษณุโลก เพชรบูรณ์ เลย ลพบุรี สระบุรี นครราชสีมา บุรีรัมย์ อุบลราชธานี ประจวบคีรีขันธ์ ชุมพร ระนอง สุราษฎร์ธานี นครศรีธรรมราช พัทลุง สงขลา



ระบบติดตามสถานการณ์น้ำทางไกลอัตโนมัติ

ศูนย์ป้องกันวิกฤติน้ำ กรมทรัพยากรน้ำ กระทรวงทรัพยากรธรรมชาติและสิ่งแวดล้อม

180/3 ถนนพระรามที่ 6 ซอย 34 แขวงสามเสนใน เขตพญาไท กรุงเทพมหานคร 10400 โทรศัพท์ 0 2271 6000

<http://tele-kokkhong.dwr.go.th>



รายงานสถานการณ์ลุ่มน้ำกกและโขงเหนือ วันที่ 6 พฤษภาคม 2565

2) สรุปสถานการณ์ฝน

สรุปสถานการณ์ฝนในพื้นที่ลุ่มน้ำกกและโขงเหนือ จากข้อมูลตรวจวัดปริมาณน้ำฝนของสถานีโทรมาตรของระบบติดตามสถานการณ์น้ำทางไกลอัตโนมัติ กรมทรัพยากรน้ำ สละสม 24 ชั่วโมง ระหว่างวันที่ 5 พฤษภาคม 2565 เวลา 07:00 น. ถึงวันที่ 6 พฤษภาคม 2565 เวลา 07:00 น. และข้อมูลคาดการณ์ปริมาณน้ำฝนสละสม ดังแสดงในตารางนี้

สถานีโทรมาตร	ที่ตั้ง	ปริมาณฝนตรวจวัดสละสม (มม.)			ปริมาณฝนคาดการณ์ล่วงหน้า (มม.)		
		ฝนเมื่อวาน	ฝน 2 วัน	ฝน 3 วัน	วันนี้	1 วัน	2 วัน
TC030226 โรงเรียนไชยปราการ	ต.หนองบัว อ.ไชยปราการ จ.เชียงใหม่	0.00	0.00	0.00	0.00	0.00	0.00
TC030114 สะพานพ่อขุนเม็งรายมหาราช	ต.แม่ยาว อ.เมืองเชียงราย จ.เชียงราย	0.00	0.00	0.00	0.00	0.00	0.00
TC030317 สะพานบ้านสันมะเค็ด	ต.เวียงกาหลง อ.เวียงป่าเป้า จ.เชียงราย	0.00	0.00	0.00	0.00	0.00	0.00
TC020510 โรงเรียนอนุบาลดอกคำใต้ (ชุมชนสันช้างหิน)	ต.บุญเกิด อ.ดอกคำใต้ จ.พะเยา	0.00	0.00	29.00	0.00	0.00	0.00
TC020511 โรงเรียนบ้านร่องปอ	ต.ตงเจน อ.ภูพาน จ.พะเยา	0.50	0.00	5.00	0.50	0.00	0.00
TC020603 โรงเรียนบ้านหนองบัว	ต.เมืองพาน อ.พาน จ.เชียงราย	2.00	0.00	0.00	2.00	0.00	0.00
TC020512 สะพานพระธรรมมิกราช	ต.ห้วยลาน อ.ดอกคำใต้ จ.พะเยา	0.50	0.00	3.00	0.50	0.00	0.00
TC020705 โรงเรียนบ้านห้วยวน (เขียงค่านาคโรวาท)	ต.ห้วยวน อ.เชียงคำ จ.พะเยา	0.00	0.00	24.50	0.00	0.00	0.00
TC020805 สะพานบ้านป่าช้า	ต.เม็งราย อ.พญาเม็งราย จ.เชียงราย	4.00	0.00	2.50	4.00	0.00	0.00
TC020309 สะพานบ้านแม่คำสบเป็น	ต.แม่คำ อ.แม่จัน จ.เชียงราย	0.00	0.00	0.00	0.00	0.00	0.00
STN0001 บ้านห้วยเฮี้ยน	ต.เวียง อ.ฝาง จ.เชียงใหม่	1.00	1.00	1.00	1.00	0.00	0.00
STN0007 บ้านขาหย่าง	ต.เทอดไท อ.แม่ฟ้าหลวง จ.เชียงราย	2.50	2.50	2.50	1.50	0.00	0.00
STN0010 บ้านมูเซอปากกล้วย	ต.แม่ฟ้าหลวง อ.แม่ฟ้าหลวง จ.เชียงราย	5.00	5.00	5.00	2.00	0.00	0.00
STN0034 บ้านผาใต้	ต.แม่นางวาง อ.แม่สาย จ.เชียงใหม่	7.50	7.50	7.50	5.50	0.00	0.00
STN0043 บ้านแม่แวน	ต.ปอสลี อ.ฮอด จ.เชียงใหม่	8.50	8.50	8.50	3.50	0.00	0.00
STN0157 บ้านปางปอย	ต.แม่คะ อ.ฝาง จ.เชียงใหม่	8.50	8.50	8.50	8.00	0.00	0.00
STN0180 บ้านลาน	ต.ม่อนปิ่น อ.ฝาง จ.เชียงใหม่	0.50	0.50	0.50	0.50	0.00	0.00
STN0183 บ้านแม่สลป	ต.แม่สลองใน อ.แม่ฟ้าหลวง จ.เชียงราย	0.50	0.50	0.50	0.50	0.00	0.00
STN0186 บ้านตุ้งลอย	ต.อมก๋อย อ.อมก๋อย จ.เชียงใหม่	0.50	0.50	0.50	0.50	0.00	0.00



ระบบติดตามสถานการณ์น้ำทางไกลอัตโนมัติ

ศูนย์ป้องกันวิกฤติน้ำ กรมทรัพยากรน้ำ กระทรวงทรัพยากรธรรมชาติและสิ่งแวดล้อม

180/3 ถนนพระรามที่ 6 ซอย 34 แขวงสามเสนใน เขตพญาไท กรุงเทพมหานคร 10400 โทรศัพท์ 0 2271 6000

<http://tele-kokkhong.dwr.go.th>



รายงานสถานการณ์ลุ่มน้ำกกและโขงเหนือ วันที่ 6 พฤษภาคม 2565

สถานีโทรมาตร	ที่ตั้ง	ปริมาณฝนตรวจวัดสะสม (มม.)			ปริมาณฝนคาดการณ์ ล่วงหน้า (มม.)		
		ฝนเมื่อวาน	ฝน 2 วัน	ฝน 3 วัน	วันนี้	1 วัน	2 วัน
STN0190 บ้านดอยมด	ต.แม่เจดีย์ใหม่ อ.เวียงป่าเป้า จ.เชียงราย	3.00	3.00	3.00	3.00	0.00	0.00
STN0191 บ้านผาเรือ	ต.ท่าข้าวเปลือก อ.แม่จัน จ.เชียงราย	0.50	0.50	0.50	0.50	0.00	0.00
STN0192 บ้านปายางอาข่า	ต.แม่ฟ้าหลวง อ.แม่ฟ้าหลวง จ.เชียงราย	3.00	3.00	13.50	2.50	0.00	0.00
STN0194 บ้านอาโก้	ต.เทอดไทย อ.แม่ฟ้าหลวง จ.เชียงราย	12.00	12.00	12.00	1.00	0.00	0.00
STN0195 บ้านสันติคีรี	ต.แม่สลองนอก อ.แม่ฟ้าหลวง จ.เชียงราย	2.50	2.50	2.50	1.00	0.00	0.00
STN0206 บ้านอุตุม	ต.นาเกียน อ.อมก๋อย จ.เชียงใหม่	0.50	0.50	0.50	0.50	0.00	0.00
STN0231 บ้านผาฮี้ (อาข่า)	ต.โป่งงาม อ.แม่สาย จ.เชียงราย	4.50	4.50	4.50	1.00	0.00	0.00
STN0233 บ้านห้วยยาโน	ต.ป่าตึง อ.แม่จัน จ.เชียงราย	1.00	1.00	1.00	0.50	0.00	0.00
STN0235 บ้านกิวกาญจน์	ต.ริมโขง อ.เชียงของ จ.เชียงราย	3.00	3.00	3.00	2.50	0.00	0.00
STN0236 บ้านธารทอง	ต.แม่เงิน อ.เชียงแสน จ.เชียงราย	2.00	2.00	2.00	2.00	0.00	0.00
STN0243 บ้านต้นผึ้ง	ต.ร่มเย็น อ.เชียงคำ จ.พะเยา	7.00	7.00	7.00	7.00	0.00	0.00
STN0244 บ้านน้ำลาว	ต.แม่ลาว อ.เชียงคำ จ.พะเยา	6.50	6.50	6.50	6.50	0.00	0.00
STN0255 บ้านหลวง	ต.แม่ฮ่องสอน อ.ฝาง จ.เชียงใหม่	2.00	2.00	2.00	2.00	0.00	0.00
STN0280 บ้านห้วยชมพู	ต.ห้วยชมพู อ.เมืองเชียงราย จ.เชียงราย	10.00	10.00	10.00	2.00	0.00	0.00
STN0309 บ้านนาไคร้	ต.ยางเปียง อ.อมก๋อย จ.เชียงใหม่	6.50	6.50	6.50	6.50	0.00	0.00
STN0314 บ้านปางกลาง	ต.วาวี อ.แม่สรวย จ.เชียงราย	1.00	1.00	1.00	0.50	0.00	0.00
STN0344 บ้านปางมะโอ	ต.ผาซำน้อย อ.ปง จ.พะเยา	28.50	28.50	28.50	27.50	0.00	0.00
STN0390 บ้านวังลาว	ต.เวียง อ.เชียงแสน จ.เชียงราย	2.00	2.00	2.00	0.50	0.00	0.00
STN0394 บ้านห้วยน้ำอุ่น	ต.วาวี อ.แม่สรวย จ.เชียงราย	0.50	0.50	0.50	0.50	0.00	0.00
STN0399 บ้านร่มโพธิ์เงิน	ต.ปอ อ.เวียงแก่น จ.เชียงราย	5.50	5.50	5.50	1.00	0.00	0.00
STN0400 บ้านป่าสักงาม	ต.ดงมหาวัน อ.กึ่งเวียงเชียงรุ้ง จ.เชียงราย	4.00	4.00	4.00	4.00	0.00	0.00
STN0405 บ้านห้วยน้ำดัง	ต.ก๊อตช้าง อ.แม่แตง จ.เชียงใหม่	4.50	6.00	6.00	0.50	0.00	0.00
STN0408 บ้านห้วยฮ่อม	ต.บ้านจันทร์ อ.แม่แจ่ม จ.เชียงใหม่	0.50	0.50	0.50	0.50	0.00	0.00



ระบบติดตามสถานการณ์น้ำทางไกลอัตโนมัติ

ศูนย์ป้องกันวิกฤติน้ำ กรมทรัพยากรน้ำ กระทรวงทรัพยากรธรรมชาติและสิ่งแวดล้อม

180/3 ถนนพระรามที่ 6 ซอย 34 แขวงสามเสนใน เขตพญาไท กรุงเทพมหานคร 10400 โทรศัพท์ 0 2271 6000

<http://tele-kokkhong.dwr.go.th>



รายงานสถานการณ์ลุ่มน้ำกกและโขงเหนือ วันที่ 6 พฤษภาคม 2565

สถานีโทรมาตร	ที่ตั้ง	ปริมาณฝนตรวจวัดสะสม (มม.)			ปริมาณฝนคาดการณ์ ล่วงหน้า (มม.)		
		ฝนเมื่อวาน	ฝน 2 วัน	ฝน 3 วัน	วันนี้	1 วัน	2 วัน
STN0410 บ้านแจ่มน้อย	ต.บ้านจันทร์ อ.แม่แจ่ม จ.เชียงใหม่	1.00	1.00	1.00	1.00	0.00	0.00
STN0411 บ้านท่ามะแกง	ต.ท่าตอน อ.แม่สาย จ.เชียงใหม่	0.50	0.50	0.50	0.50	0.00	0.00
STN0416 บ้านแม่हनหลวง	ต.ปางหินฝน อ.แม่แจ่ม จ.เชียงใหม่	5.00	5.00	5.00	0.50	0.00	0.00
STN0425 บ้านเปียงกอก	ต.โป่งน้ำร้อน อ.ฝาง จ.เชียงใหม่	1.00	1.00	1.00	1.00	0.00	0.00
STN0514 บ้านป่าลัน	ต.ปงน้อย อ.ดอยหลวง จ.เชียงราย	2.50	2.50	2.50	2.00	0.00	0.00
STN0515 บ้านทุ่งโค้ง	ต.ดอนศิลา อ.เวียงชัย จ.เชียงราย	13.50	13.50	13.50	1.50	0.00	0.00
STN0523 บ้านโป่งถีบโน	ต.เวียง อ.ฝาง จ.เชียงใหม่	3.00	3.00	3.00	2.50	0.00	0.00
STN0583 บ้านนาฟอน	ต.บ่อหลวง อ.ฮอด จ.เชียงใหม่	3.00	3.00	3.00	3.00	0.00	0.00
STN0584 บ้านกองลอย	ต.บ่อสลี อ.ฮอด จ.เชียงใหม่	7.00	7.00	7.00	1.50	0.00	0.00
STN0585 บ้านยางแก้ว	ต.อมก๋อย อ.อมก๋อย จ.เชียงใหม่	1.00	1.00	1.00	1.00	0.00	0.00
STN0586 บ้านแม่สุ่น้อย	ต.แม่สุ่น อ.ฝาง จ.เชียงใหม่	4.50	4.50	4.50	4.50	0.00	0.00
STN0603 บ้านแม่กอน	ทต.ทุ่งข้าวพวง อ.เชียงดาว จ.เชียงใหม่	2.50	2.50	2.50	2.50	0.00	0.00
STN0606 บ้านแก่น้อย	ทต.เมืองนะ อ.เชียงดาว จ.เชียงใหม่	2.50	2.50	2.50	2.50	0.00	0.00
STN0608 บ้านแม่เตาดิน	ต.ห้วยแก้ว อ.แม่ฮ่องสอน จ.เชียงใหม่	9.00	9.50	9.50	8.50	0.00	0.00
STN0615 บ้านนางแลโน (บ้านลิโซ่)	ทต.นางแล อ.เมืองเชียงราย จ.เชียงราย	0.50	0.50	0.50	0.50	0.00	0.00
STN0621 บ้านพิทักษ์ไทย	ต.ตับเต่า อ.เทิง จ.เชียงราย	13.50	13.50	13.50	8.50	0.00	0.00
STN0624 บ้านโป่งไฮ	ต.แม่สลองโน อ.แม่ฟ้าหลวง จ.เชียงราย	5.00	5.00	5.00	1.50	0.00	0.00
STN0836 บ้านสามัคคีใหม่	ต.แม่ฟ้าหลวง อ.แม่ฟ้าหลวง จ.เชียงราย	2.50	2.50	2.50	0.50	0.00	0.00
STN0853 บ้านปางผักหม	ต.จิม อ.ปง จ.พะเยา	1.50	1.50	1.50	1.50	0.00	0.00
STN0854 บ้านน้ำตัม	ต.ผาช้างน้อย อ.ปง จ.พะเยา	2.00	2.00	2.00	0.50	0.00	0.00
STN0860 บ้านทุ่งทราย	ต.เวียง อ.เชียงของ จ.เชียงราย	17.00	17.00	17.00	15.50	0.00	0.00
STN0861 บ้านน้ำม้าเหนือ	ต.สถาน อ.เชียงของ จ.เชียงราย	4.00	4.00	4.00	2.00	0.00	0.00
STN0863 บ้านดอน	ต.ปอ อ.เวียงแก่น จ.เชียงราย	2.00	2.00	2.00	1.00	0.00	0.00
STN0866 บ้านดอนงาม	ต.โชคชัย อ.ดอยหลวง จ.เชียงราย	1.00	1.00	43.50	1.00	0.00	0.00



ระบบติดตามสถานการณ์น้ำทางไกลอัตโนมัติ

ศูนย์ป้องกันวิกฤติน้ำ กรมทรัพยากรน้ำ กระทรวงทรัพยากรธรรมชาติและสิ่งแวดล้อม

180/3 ถนนพระรามที่ 6 ซอย 34 แขวงสามเสนใน เขตพญาไท กรุงเทพมหานคร 10400 โทรศัพท์ 0 2271 6000

<http://tele-kokkhong.dwr.go.th>



รายงานสถานการณ์ลุ่มน้ำกกและโขงเหนือ วันที่ 6 พฤษภาคม 2565

สถานีโทรมาตร	ที่ตั้ง	ปริมาณฝนตรวจวัดสะสม (มม.)			ปริมาณฝนคาดการณ์ ล่วงหน้า (มม.)		
		ฝนเมื่อวาน	ฝน 2 วัน	ฝน 3 วัน	วันนี้	1 วัน	2 วัน
STN0867 บ้านห้วยต่าง	ต.ป่าตึง อ.แม่จัน จ.เชียงราย	0.50	0.50	0.50	0.50	0.00	0.00
STN0870 บ้านห้วยเอียน	ต.หลายางว อ.เวียงแก่น จ.เชียงราย	20.00	20.00	20.00	19.50	0.00	0.00
STN0873 บ้านลุง	ต.ศรีดอนชัย อ.เชียงของ จ.เชียงราย	8.50	8.50	8.50	7.50	0.00	0.00
STN0916 บ้านผาแล	ต.ปอ อ.เวียงแก่น จ.เชียงราย	6.50	6.50	6.50	1.00	0.00	0.00
STN0920 บ้านท่าปู	ต.แม่่นาวาง อ.แม่สาย จ.เชียงใหม่	6.00	6.00	6.00	4.50	0.00	0.00
STN0921 บ้านห้วยไคร้	ต.แม่คะ อ.ฝาง จ.เชียงใหม่	1.50	1.50	1.50	1.50	0.00	0.00
STN0931 บ้านกลาง	ต.เชียงม่วน อ.เชียงม่วน จ.พะเยา	8.50	8.50	8.50	8.50	0.00	0.00
STN1104 บ้านป่าสักงาม	ต.ลวงเหนือ อ.ดอยสะเก็ด จ.เชียงใหม่	29.00	29.00	29.00	0.50	0.00	0.00
STN1145 บ้านศรีบุญเรือง	ต.หนองป่าก่อ อ.ดอยหลวง จ.เชียงราย	3.00	3.00	3.00	3.00	0.00	0.00
STN1147 บ้านม้งแก้วหลัง	ต.เทอดไทย อ.แม่ฟ้าหลวง จ.เชียงราย	2.50	2.50	2.50	0.50	0.00	0.00
STN1152 บ้านปุ่นะ	ต.เทอดไทย อ.แม่ฟ้าหลวง จ.เชียงราย	1.00	1.00	1.00	1.00	0.00	0.00
STN1171 บ้านร่มไทย	ต.ท่าตอน อ.แม่สาย จ.เชียงใหม่	2.00	2.00	2.00	1.00	0.00	0.00
STN1180 บ้านกิวลม	ต.บ่อหลวง อ.ฮอด จ.เชียงใหม่	1.50	1.50	1.50	0.50	0.00	0.00
STN1293 บ้านห้วยห้า	ต.แม่สอย อ.จอมทอง จ.เชียงใหม่	0.50	0.50	0.50	0.50	0.00	0.00
STN1306 บ้านแสะ	ต.ควง อ.ปง จ.พะเยา	8.00	8.00	8.00	8.00	0.00	0.00
STN1308 บ้านปางมะกาด	ต.แม่เจดีย์ อ.เวียงป่าเป้า จ.เชียงราย	3.00	3.00	3.00	0.50	0.00	0.00
STN1322 บ้านแม่แก้วเหนือ	ต.แม่ฮ้อ อ.พาน จ.เชียงราย	2.50	2.50	2.50	1.00	0.00	0.00
STN1334 บ้านจำฝักกูด	ต.แม่ฮ้อ อ.พาน จ.เชียงราย	2.00	2.00	2.00	1.00	0.00	0.00
STN1335 บ้านแม่ฮ้อโน	ต.แม่ฮ้อ อ.พาน จ.เชียงราย	2.50	2.50	2.50	0.50	0.00	0.00
STN1346 บ้านสันหลวง	ต.แม่เปา อ.พญาเม็งราย จ.เชียงราย	5.00	5.00	5.00	0.50	0.00	0.00
STN1350 บ้านห้วยหม้อ	ต.บ้านต๋อน อ.เมืองพะเยา จ.พะเยา	2.00	2.00	2.00	2.00	0.00	0.00
STN1368 บ้านชวากใต้	ต.ท่าข้าม อ.เวียงแก่น จ.เชียงราย	4.00	4.00	4.00	3.00	0.00	0.00
STN1369 บ้านแม่พริก	ต.หนองหล่ม อ.ดอกคำใต้ จ.พะเยา	3.50	3.50	3.50	3.50	0.00	0.00
STN1375 บ้านแม่กองวะ	ต.แม่ลาน อ.ลี้ จ.ลำพูน	0.50	0.50	0.50	0.50	0.00	0.00



ระบบติดตามสถานการณ์น้ำทางไกลอัตโนมัติ

ศูนย์ป้องกันวิกฤติน้ำ กรมทรัพยากรน้ำ กระทรวงทรัพยากรธรรมชาติและสิ่งแวดล้อม

180/3 ถนนพระรามที่ 6 ซอย 34 แขวงสามเสนใน เขตพญาไท กรุงเทพมหานคร 10400 โทรศัพท์ 0 2271 6000

<http://tele-kokkhong.dwr.go.th>



รายงานสถานการณ์ลุ่มน้ำกกและโขงเหนือ วันที่ 6 พฤษภาคม 2565

สถานีโทรมาตร	ที่ตั้ง	ปริมาณฝนตรวจวัดสะสม (มม.)			ปริมาณฝนคาดการณ์ล่วงหน้า (มม.)		
		ฝนเมื่อวาน	ฝน 2 วัน	ฝน 3 วัน	วันนี้	1 วัน	2 วัน
STN1376 บ้านม่วงชุม	ต.ศรี่ง อ.เชียงของ จ.เชียงราย	5.00	5.00	5.00	4.50	0.00	0.00
STN1381 บ้านห้วยไคร้ลานทอง	ต.เวียง อ.เทิง จ.เชียงราย	12.00	12.00	12.00	0.50	0.00	0.00
STN1382 บ้านป่าแดง	ต.ยางฮ่อม อ.ขุนตาล จ.เชียงราย	8.50	8.50	8.50	1.50	0.00	0.00
STN1425 บ้านตันปล้อง	ต.บุญเรือง อ.เชียงของ จ.เชียงราย	3.50	3.50	3.50	0.50	0.00	0.00
STN1436 บ้านปางอู่	ต.แม่ศึก อ.แม่แจ่ม จ.เชียงใหม่	13.50	13.50	13.50	5.50	0.00	0.00
STN1440 บ้านห้วยสะแพด	ต.แม่สอย อ.จอมทอง จ.เชียงใหม่	23.50	23.50	23.50	23.50	0.00	0.00
STN1441 บ้านห้วยพัฒนา	ต.แม่สอย อ.จอมทอง จ.เชียงใหม่	9.50	9.50	9.50	9.50	0.00	0.00
STN1453 บ้านคะแนง	ต.แม่ลาว อ.เชียงคำ จ.พะเยา	21.50	21.50	21.50	21.50	0.00	0.00
STN1455 บ้านห้วยคอกหมู	ต.นาปริง อ.ปง จ.พะเยา	1.50	1.50	1.50	1.50	0.00	0.00
STN1461 บ้านขุนสรวย	ต.วาวิ อ.แม่สรวย จ.เชียงราย	1.00	1.00	1.00	1.00	0.00	0.00
STN1462 บ้านแม่โงะเย้า	ต.วาวิ อ.แม่สรวย จ.เชียงราย	31.00	31.00	31.00	6.00	0.00	0.00
STN1522 บ้านหนองบัวคำ	ต.เม็งราย อ.พญาเม็งราย จ.เชียงราย	5.00	5.00	5.00	0.50	0.00	0.00
STN1530 บ้านน้ำแคะ	ต.ดงพญา อ.บ่อเกลือ จ.น่าน	8.50	9.00	9.00	7.00	0.00	0.00
STN1532 บ้านกอก	ต.ภูคา อ.ป่า จ.น่าน	26.00	26.00	26.00	21.00	0.00	0.00
STN1533 บ้านห้วยเอียด	ต.ไผ่โทน อ.ร้องกวาง จ.แพร่	0.50	0.50	0.50	0.50	0.00	0.00
STN1534 บ้านท่าฟ้าเหนือ	ต.สระ อ.เชียงม่วน จ.พะเยา	4.50	4.50	4.50	4.50	0.00	0.00
STN1547 บ้านขุนแม่รวม	ต.แจ่มหลวง อ.กัลยาณิวัฒนา จ.เชียงใหม่	5.00	5.00	5.00	4.50	0.00	0.00

หมายเหตุ : สถานี Early Warning พบสถานีที่มีฝนตก 97 สถานี



ระบบติดตามสถานการณ์น้ำทางไกลอัตโนมัติ

ศูนย์ป้องกันวิกฤติน้ำ กรมทรัพยากรน้ำ กระทรวงทรัพยากรธรรมชาติและสิ่งแวดล้อม

180/3 ถนนพระรามที่ 6 ซอย 34 แขวงสามเสนใน เขตพญาไท กรุงเทพมหานคร 10400 โทรศัพท์ 0 2271 6000

<http://tele-kokkhong.dwr.go.th>



รายงานสถานการณ์ลุ่มน้ำกกและโขงเหนือ วันที่ 6 พฤษภาคม 2565

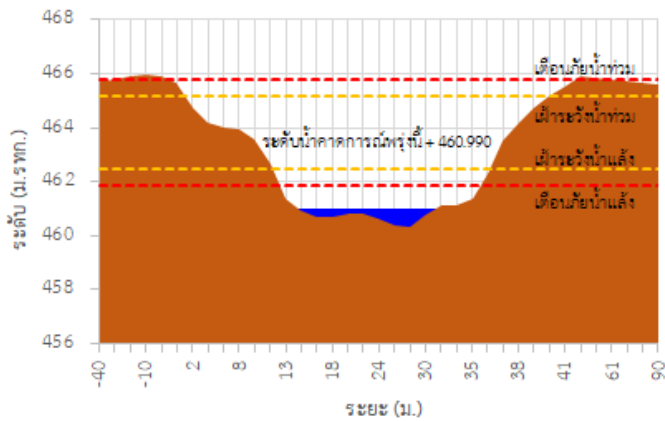
3) สรุประดับน้ำรายวัน

สรุปสถานการณ์น้ำในพื้นที่ลุ่มน้ำกกและโขงเหนือ จากข้อมูลตรวจวัดระดับน้ำของสถานีโทรมาตรโครงการพัฒนาระบบพยากรณ์และเตือนภัยทรัพยากรน้ำ กรมทรัพยากรน้ำ ณ เวลา 07:00 น. ของวันที่ 6 พฤษภาคม 2565 และข้อมูลระดับน้ำคาดการณ์จากแบบจำลองคณิตศาสตร์ ดังแสดงในตารางนี้

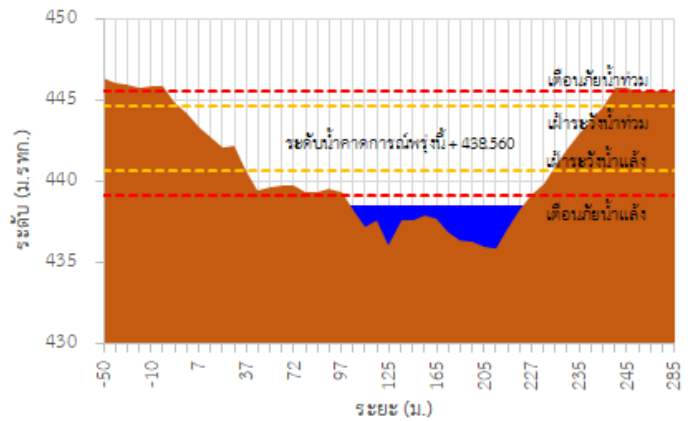
สถานีโทรมาตร	ที่ตั้ง	ระดับเตือนภัย (ม.รทก.)	ข้อมูลระดับน้ำตรวจวัด		ระดับน้ำคาดการณ์ล่วงหน้า (ม.รทก.)				แนวโน้ม
			เมื่อวาน	วันนี้	1 วัน	2 วัน	3 วัน		
TC030227 สะพานบ้านสบมาว	ต.เวียง อ.ฝาง จ.เชียงใหม่	465.76	461.02	460.96	460.99	461.00	461.01	คงที่ ▶	
TC030113 สะพานมิตรภาพแม่नावาง-ท่าตอน	ต.แม่नावาง อ.แม่อาว จ.เชียงใหม่	445.58	438.59	438.57	438.56	438.55	438.54	คงที่ ▶	
TC030114 สะพานพ่อขุนเม็งรายมหาราช	ต.แม่ยาว อ.เมืองเชียงราย จ.เชียงราย	400.94	393.24	393.18	393.15	393.14	393.13	คงที่ ▶	
TC030317 สะพานบ้านสันมะเค็ด	ต.เวียงกาหลง อ.เวียงป่าเป้า จ.เชียงราย	561.04	554.89	554.96	554.99	555.00	555.01	คงที่ ▶	
TC030318 สะพานบ้านป่ารวก	ต.ธารทอง อ.พาน จ.เชียงราย	424.53	417.11	417.04	417.01	417.00	416.99	คงที่ ▶	
TC030115 สะพานสบกก	ต.บ้านแซว อ.เชียงแสน จ.เชียงราย	365.03	358.94	359.16	359.24	359.27	359.28	เพิ่มขึ้น ▲	
TC020512 สะพานพระธรรมมิกราช	ต.ห้วยลาน อ.ดอกคำใต้ จ.พะเยา	376.45	371.81	372.07	372.16	372.19	372.20	เพิ่มขึ้น ▲	
TC020805 สะพานบ้านป่าข่า	ต.เม็งราย อ.พญาเม็งราย จ.เชียงราย	359.18	351.70	351.90	351.97	352.00	352.01	เพิ่มขึ้น ▲	
TC020309 สะพานบ้านแม่คำสบเปิง	ต.แม่คำ อ.แม่จัน จ.เชียงราย	402.95	396.27	396.27	396.27	396.27	396.27	คงที่ ▶	

รายงานสถานการณ์ลุ่มน้ำกกและโขงเหนือ วันที่ 6 พฤษภาคม 2565

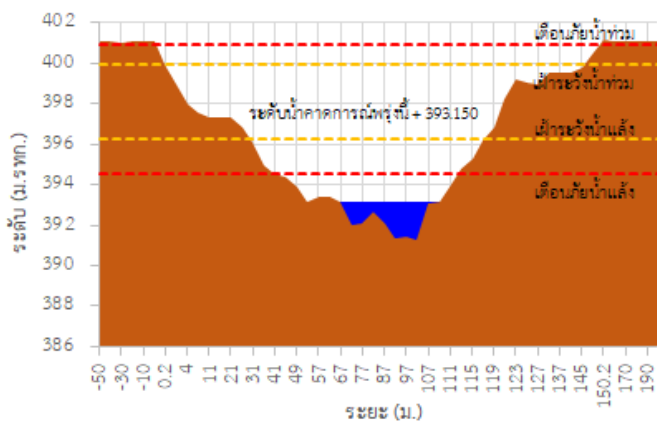
TC030227 สะพานบ้านสมมาว



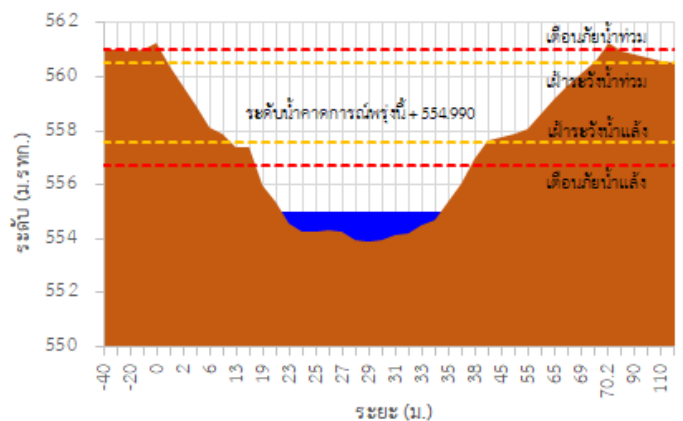
TC030113 สะพานมิตรภาพแม่ยาวาง-ท่าดอน



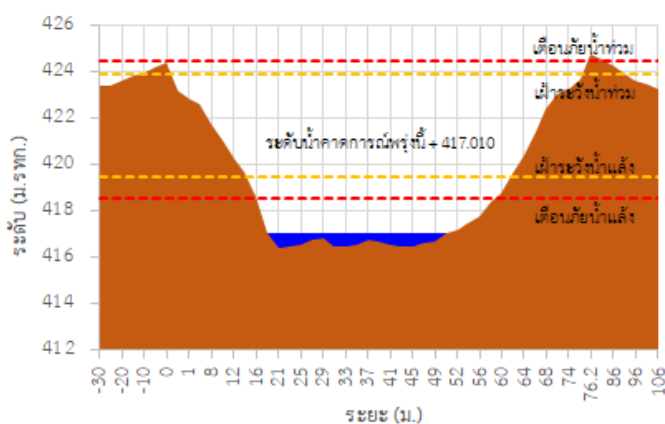
TC030114 สะพานพ่อบุญเมืองรามมหาราช



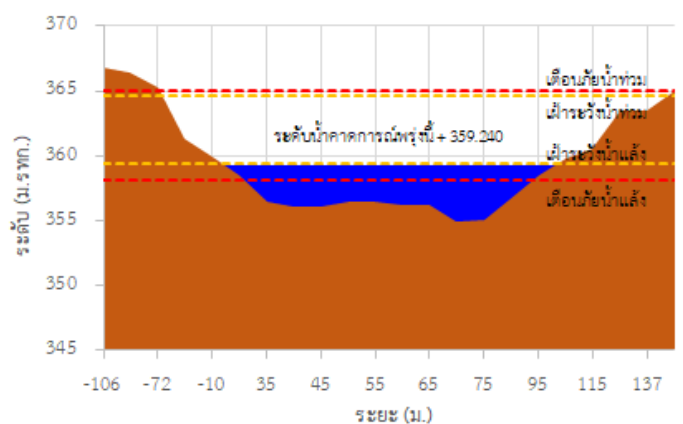
TC030317 สะพานบ้านสันมะเค็ด



TC030318 สะพานบ้านป่ารก

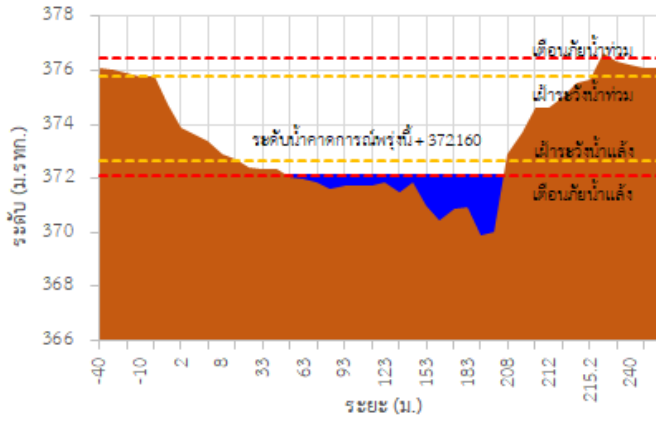


TC030115 สะพานสบกก

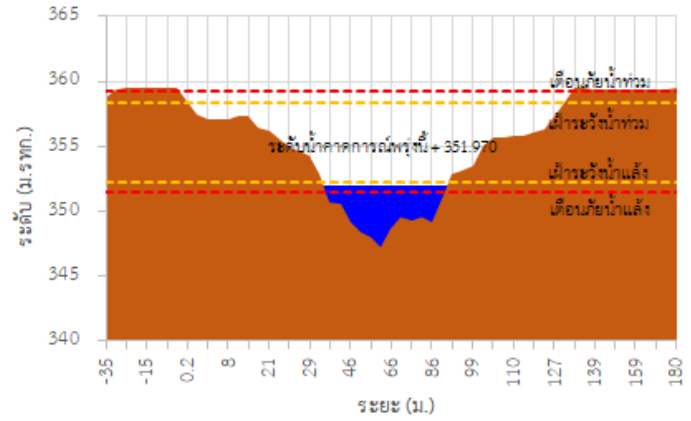


รายงานสถานการณ์ลุ่มน้ำกกและโขงเหนือ วันที่ 6 พฤษภาคม 2565

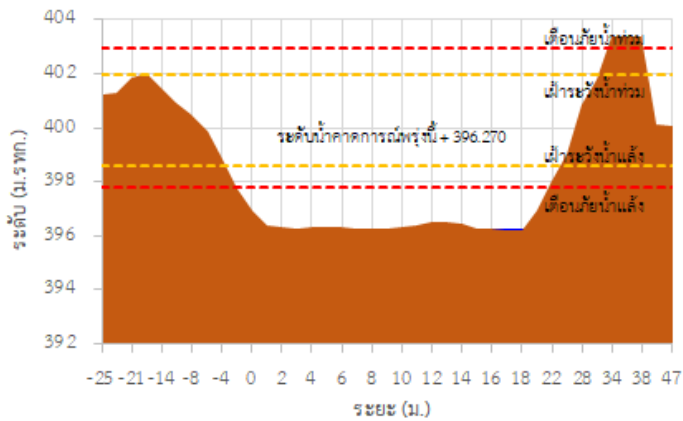
TC020512 สะพานพระธรรมมิกราช



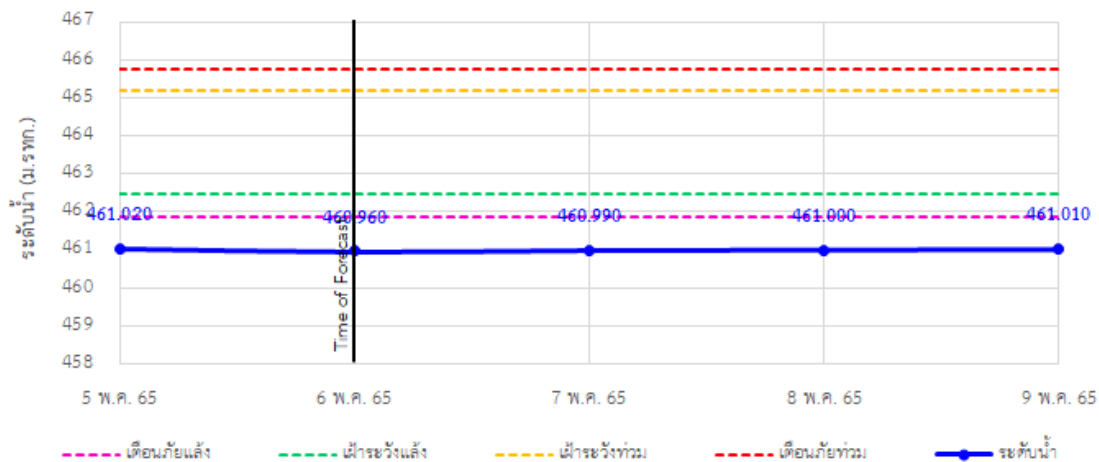
TC020805 สะพานบ้านป่าข่า



TC020309 สะพานบ้านแม่คำสเปิน

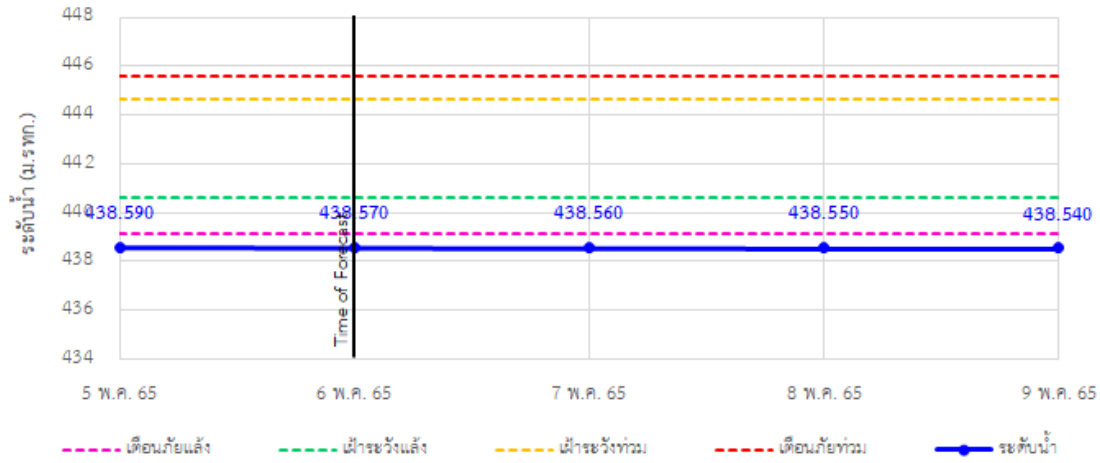


TC030227 สะพานบ้านสบมาว ต.เวียง อ.ฝาง จ.เชียงใหม่

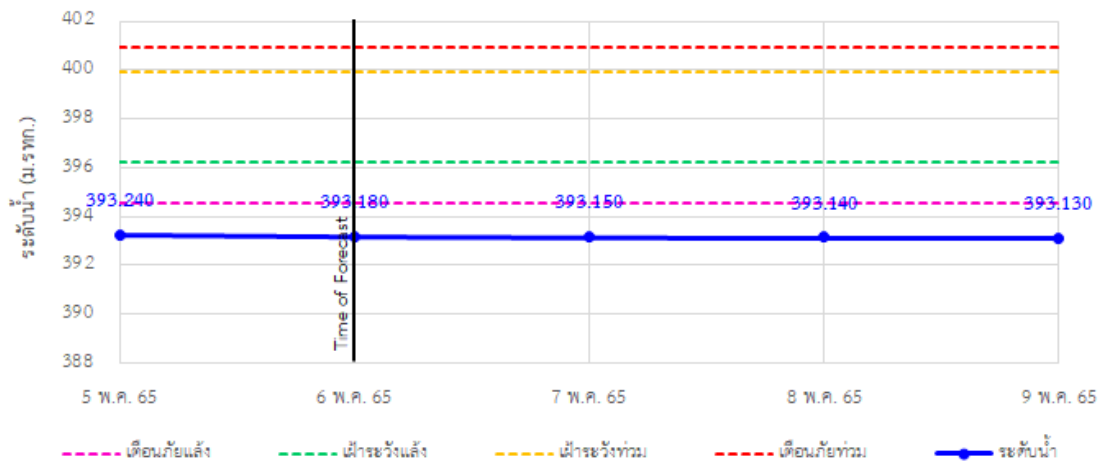


รายงานสถานการณ์ลุ่มน้ำกกและโขงเหนือ วันที่ 6 พฤษภาคม 2565

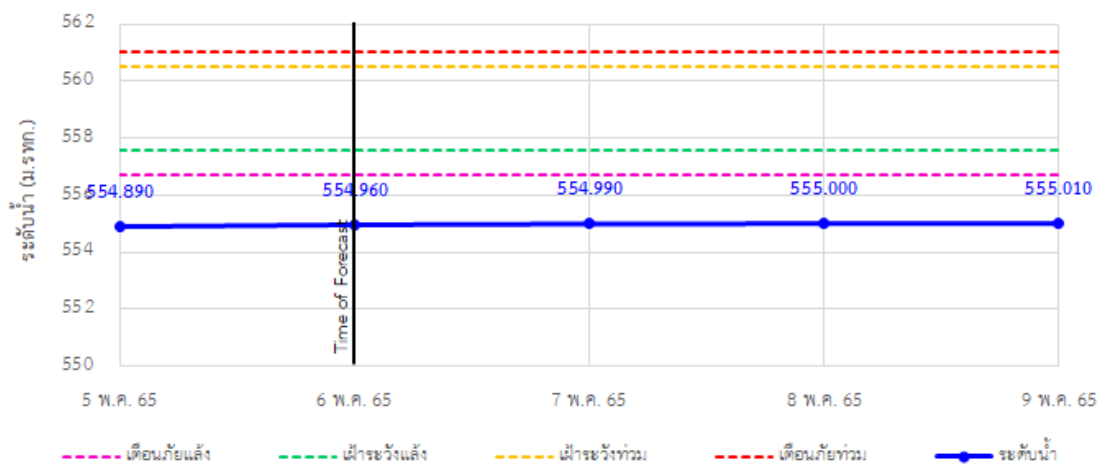
TC030113 สะพานมิตรภาพแม่ปาง-ท่าตอน ต.แม่ปาง อ.แม่เมาะ จ.เชียงใหม่



TC030114 สะพานพ่อยูนเมืองรามหาราช ต.แม่ยาว อ.เมืองเชียงราย จ.เชียงราย

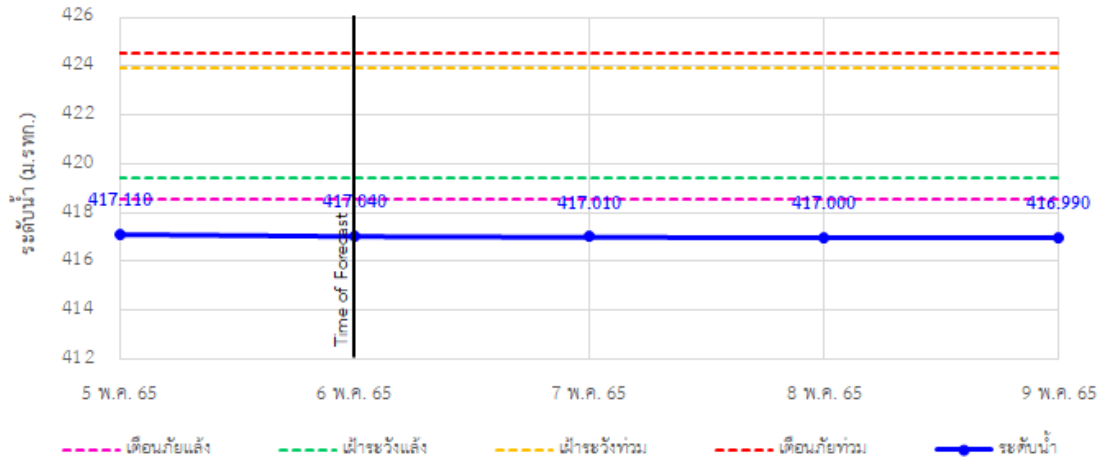


TC030317 สะพานบ้านสันมะเค็ด ต.เวียงกาหลง อ.เวียงป่าเป้า จ.เชียงราย

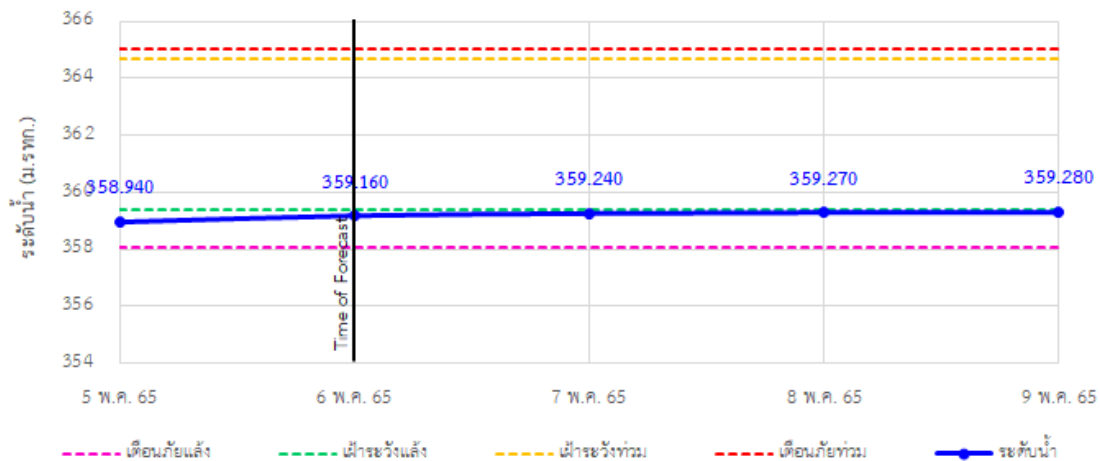


รายงานสถานการณ์ลุ่มน้ำกกและโขงเหนือ วันที่ 6 พฤษภาคม 2565

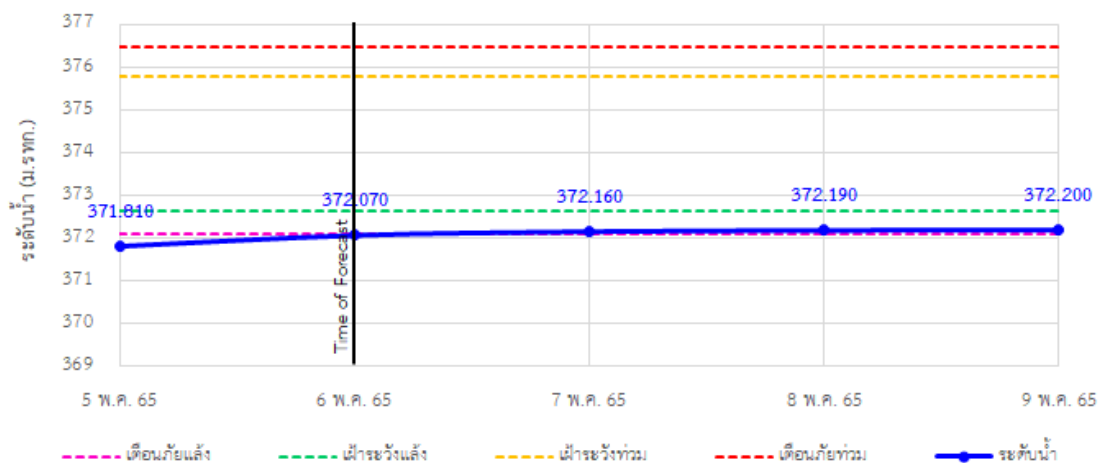
TC030318 สะพานบ้านป่ารก ต.ธารทอง อ.พาน จ.เชียงราย



TC030115 สะพานสบกก ต.บ้านแซว อ.เชียงแสน จ.เชียงราย

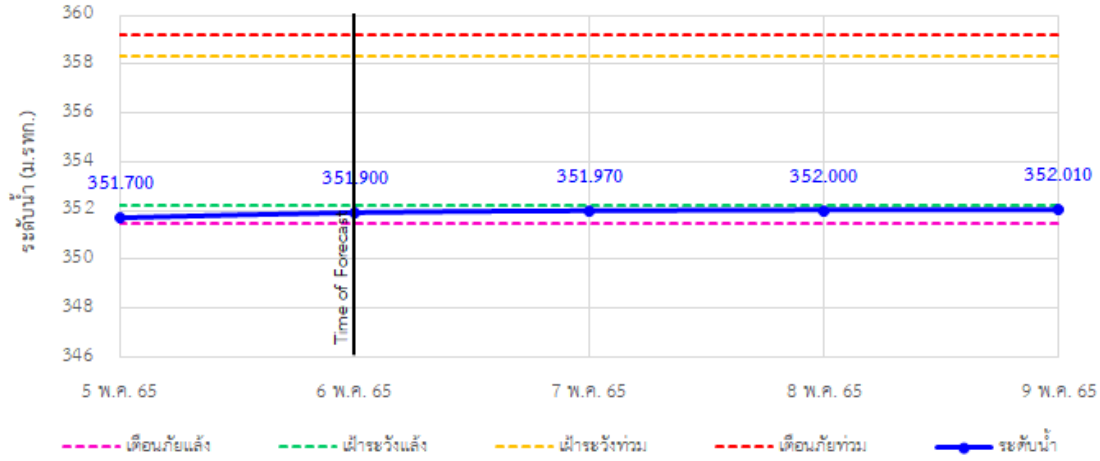


TC020512 สะพานพระธรรมมิกราช ต.ห้วยลาน อ.ดอกคำใต้ จ.พะเยา

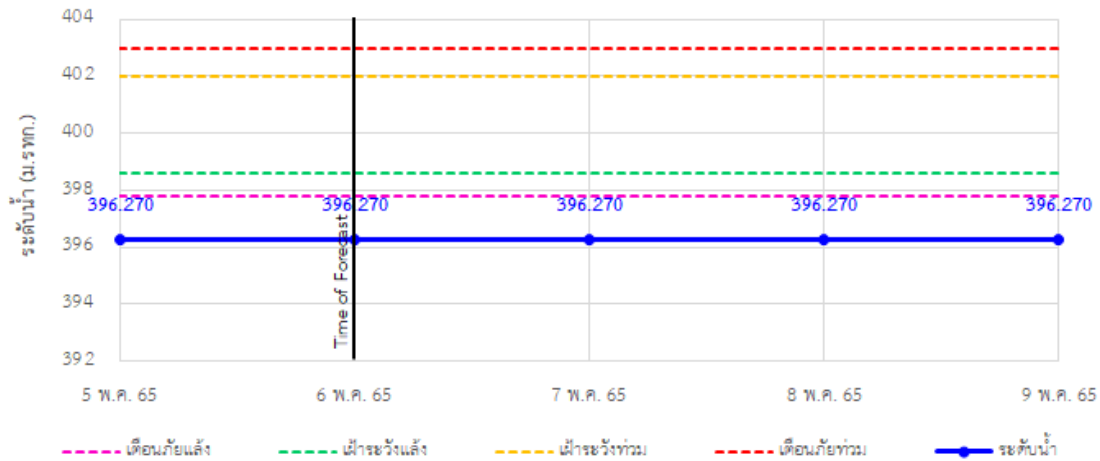


รายงานสถานการณ์ลุ่มน้ำกกและโขงเหนือ วันที่ 6 พฤษภาคม 2565

TC020805 สะพานบ้านป่าช้า ต.เม็งราย อ.พญาเม็งราย จ.เชียงราย



TC020309 สะพานบ้านแม่คำสเปิน ต.แม่คำ อ.แม่จัน จ.เชียงราย





ระบบติดตามสถานการณ์น้ำทางไกลอัตโนมัติ

ศูนย์ป้องกันวิกฤติน้ำ กรมทรัพยากรน้ำ กระทรวงทรัพยากรธรรมชาติและสิ่งแวดล้อม

180/3 ถนนพระรามที่ 6 ซอย 34 แขวงสามเสนใน เขตพญาไท กรุงเทพมหานคร 10400 โทรศัพท์ 0 2271 6000

<http://tele-kokkhong.dwr.go.th>



รายงานสถานการณ์ลุ่มน้ำกกและโขงเหนือ วันที่ 6 พฤษภาคม 2565

4) สรุปสถานการณ์น้ำ

สรุปสถานการณ์น้ำในพื้นที่ลุ่มน้ำกกและโขงเหนือ พบว่า สถานีสะพานบ้านสบมาว, สถานีสะพานมิตรภาพแม่नावาง-ท่าตอน, สถานีสะพานพ่อขุนเม็งรายมหาราช, สถานีสะพานบ้านสันมะเค็ด, สถานีสะพานบ้านป่ารวก และสถานีสะพานบ้านแม่คำสบเป็น (6 สถานี) อยู่ในสภาวะเตือนภัยน้ำแล้ง สถานีสะพานสบกก, สถานีสะพานพระธรรมมิกราช และสถานีสะพานบ้านป่าซ่า (3 สถานี) อยู่ในสภาวะเฝ้าระวังน้ำแล้ง โดยระดับน้ำในลำน้ำส่วนใหญ่มีแนวโน้มคงที่

รายงานสถานการณ์ลุ่มน้ำกกและโขงเหนือ วันที่ 6 พฤษภาคม 2565

