รายงานสรุปสภาพน้ำในอ่างเก็บน้ำขนาดใหญ่และขนาดกลาง

รายงานสถานการณ์ ณ. วันที่ 18 กุมภาพันธ์ 2564

ปริมาณน้ำรวมทงประเทศ 70,921 ล้านลบ.ม..(100%)

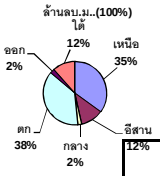

ปริมาณน้ำในอ่างที่ใช้การได้ในสัปดาห์นี้ + มากกว่า / - น้อยกว่า สัปดาห์ก่อน **533.91** ล้าน ลบ.ม.

สรุปสถานการณ์ปริมาณน้ำในอ่างเก็บน้ำที่ใช้ในทุกกิจกรรมทั้งประเทศ มากกว่าปริมาณน้ำที่ไหลเข้าอ่าง เมื่อเทียบกับสัปดาห์ที่ผ่านมา ควรใช้น้ำอย่างระมัดระวัง

ภาค	สถานการณ์ปริมาณน้ำในอ่าง ลดลง (แห่ง)	คงที่ (แห่ง)	เพิ่มขึ้น (แห่ง)	รวม (แห่ง)	ปริมาณน้ำเปลี่ยนแปลง (ล้าน ม.^{3})	สถานะ
ภาคเหนือ	6	2	-	8	-100.00	ปริมาณน้ำในอ่างเก็บน้ำลดลง
ภาคตะวันออกเฉียงเหนือ	11	1	-	12	-114.00	ปริมาณน้ำในอ่างเก็บน้ำลดลง
ภาคกลาง	2	1	-	3	-46.00	ปริมาณน้ำในอ่างเก็บน้ำลดลง
ภาคตะวันตก	2	-	-	2	-149.00	ปริมาณน้ำในอ่างเก็บน้ำลดลง
ภาคตะวันออก	9	-	1	10	-39.91	ปริมาณน้ำในอ่างเก็บน้ำลดลง
ภาคใต้	4	-	-	4	-85.00	ปริมาณน้ำในอ่างเก็บน้ำลดลง
รวมทั้งประเทศ	**34**	**4**	**1**	**39**	**-533.91**	ปริมาณน้ำในอ่างเก็บน้ำลดลง

% ปริมาณน้ำรวมแต่ละภาคปัจจุบัน

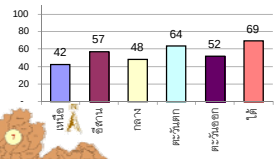

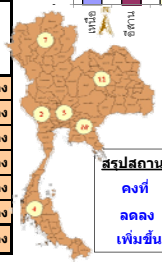

เปรียบเทียบปริมาณน้ำรวมทั้งประเทศปัจจุบัน ใน ปี 64 และ ปี 63

วันที่ 18 กุมภาพันธ์ 2564 เท่ากับ 39,420 ล้าน ลบ.ม. หรือ เท่ากับ 55%

วันที่ 18 กุมภาพันธ์ 2563 เท่ากับ 40,728 ล้าน ลบ.ม. หรือ เท่ากับ 57%

สรุปสถานการณ์ปริมาณน้ำในอ่างฯ

คงที่	4	อ่าง
ลดลง	34	อ่าง
เพิ่มขึ้น	1	อ่าง

	ภาค อ่างเก็บน้ำ เขื่อน		ความจุที่ รนก. (ล้าน ม.^{3})	ปริมาณน้ำที่ใช้งานไม่ได้ (ล้าน ม.^{3})	ใช้การได้จริง (ล้าน ม.^{3})	ปริมาณน้ำรวม วันที่ 18 กุมภาพันธ์ 2563 (ล้าน ม.^{3})	%	ปัจจุบัน วันที่ 18 กุมภาพันธ์ 2564 ปริมาตรน้ำรวม ปริมาตรน้ำ (ล้าน ม.^{3})	%	ปริมาตรน้ำใช้การได้จริง ปริมาตรน้ำ (ล้าน ม.^{3})	%	สัปดาห์ก่อน วันที่ 12 กุมภาพันธ์ 2564 ปริมาตรน้ำรวม ปริมาตรน้ำ (ล้าน ม.^{3})	%	ปริมาตรน้ำใช้การได้จริง ปริมาตรน้ำ (ล้าน ม.^{3})	%	ปริมาณน้ำ + เพิ่มขึ้น - ลดลง (ล้าน ม.^{3})	สถานการณ์ปริมาณน้ำในอ่าง
	ภาคเหนือ (7)																
1	ภูมิพล (2)	ตาก	13,462	3,800	9,662	5,160	38%	5,091	38%	1,291	13%	5,140	38%	1,340	14%	-49.00	ลดลง
2	สิริกิติ์ (2)	อุตรดิตถ์	9,510	2,850	6,660	4,392	46%	4,666	49%	1,816	27%	4,726	50%	1,876	28%	-60.00	ลดลง
3	แม่งัด	เชียงใหม่	265	12	253	123	46%	129	49%	117	46%	129	49%	117	46%	-	คงที่
4	แม่กวง	เชียงใหม่	263	14	249	71	27%	82	31%	68	27%	87	33%	73	29%	-5.00	ลดลง
5	กิ่วลม	ลำปาง	106	3	103	55	52%	63	59%	60	58%	65	61%	62	60%	-2.00	ลดลง
6	กิ่วคอหมา	ลำปาง	170	6	164	86	51%	68	40%	62	38%	69	41%	63	38%	-1.00	ลดลง
7	แควน้อย	พิษณุโลก	939	43	896	375	40%	357	38%	314	35%	365	39%	322	36%	-8.00	ลดลง
	แม่มอก		110	16	94	31	28%	41	37%	25	27%	41	37%	25	27%	-	คงที่
	รวมภาคเหนือ 34.85%		**24,825**	**6,744**	**18,081**	10,293	**41%**	10,497	42%	3,753	**21%**	10,622	43%	**3,853**	21%	-100.00	ลดลง
	ภาคตะวันออกเฉียงเหนือ (12)																
8	ห้วยหลวง	อุดรธานี	136	7	129	47	35%	48	35%	41	32%	49	36%	42	33%	-1.00	ลดลง
9	น้ำอูน	สกลนคร	520	45	475	237	46%	207	40%	162	34%	211	41%	166	35%	-4.00	ลดลง
10	น้ำพุง (2)	สกลนคร	165	8	157	81	49%	84	51%	76	48%	85	52%	77	49%	-1.00	ลดลง
11	จุฬาภรณ์ (2)	ชัยภูมิ	164	37	127	42	26%	109	66%	72	57%	118	72%	81	64%	-9.00	ลดลง
12	อุบลรัตน์ (2)	ขอนแก่น	2,431	581	1,850	429	18%	1,259	52%	678	37%	1,293	53%	712	38%	-34.00	ลดลง
13	ลำปาว	กาฬสินธุ์	1,980	100	1,880	1,105	56%	754	38%	654	35%	786	40%	686	36%	-32.00	ลดลง
14	ลำตะคอง	นครราชสีมา	314	22	292	131	42%	306	97%	284	97%	309	98%	287	98%	-3.00	ลดลง
15	ลำพระเพลิง	นครราชสีมา	155	1	154	17	11%	133	86%	132	86%	135	87%	134	87%	-2.00	ลดลง
16	มูลบน	นครราชสีมา	141	7	134	41	29%	129	91%	122	91%	130	92%	123	92%	-1.00	ลดลง
17	ลำแชะ	นครราชสีมา	275	7	268	68	25%	210	76%	203	76%	213	77%	206	77%	-3.00	ลดลง
18	ลำนางรอง	บุรีรัมย์	121	3	118	21	17%	91	75%	88	75%	91	75%	88	75%	-	คงที่
19	สิรินธร (2)	อุบลราชธานี	1,966	831	1,135	1,479	75%	1,462	74%	631	56%	1,486	76%	655	58%	-24.00	ลดลง
	รวมภาค ตอน. 11.80%		**8,369**	**1,649**	**6,720**	3,699	44%	4,792	57%	**3,143**	47%	4,906	59%	**3,257**	48%	-114.00	ลดลง
	ภาคกลาง (3)																
20	ป่าสักชลสิทธ์	ลพบุรี	960	3	957	183	19%	438	46%	435	45%	476	50%	473	49%	-38.00	ลดลง
21	ทับเสลา	อุทัยธานี	160	17	143	35	22%	57	36%	40	28%	57	36%	40	28%	-	คงที่
22	กระเสียว	สุพรรณบุรี	299	99	200	58	19%	187	63%	88	44%	195	65%	96	48%	-8.00	ลดลง
	รวมภาคกลาง 1.92%		**1,419**	**119**	**1,300**	276	**19%**	682	48%	**563**	**40%**	728	51%	609	47%	-46.00	ลดลง
	ภาคตะวันตก (2)																
23	ศรีนครินทร์ (2)	กาญจนบุรี	17,745	10,265	7,480	14,291	81%	12,647	71%	2,382	32%	12,738	72%	2,473	33%	-91.00	ลดลง
24	วชิราลงกรณ (2)	กาญจนบุรี	8,860	3,012	5,848	6,175	70%	4,268	48%	1,256	21%	4,326	49%	1,314	22%	-58.00	ลดลง
	รวมภาคตะวันตก 37.51%		**26,605**	**13,277**	**13,328**	20,466	**77%**	16,915	64%	**3,638**	27%	17,065	64%	**3,787**	**28%**	-149.00	ลดลง
	ภาคตะวันออก (6+4)																
25	ขุนด่านฯ	นครนายก	224	5.00	219	97	43%	110	49%	105	48%	120	54%	115	53%	-10.00	ลดลง
26	คลองสียัด	ฉะเชิงเทรา	420	30.00	390	71	17%	97	23%	67	17%	108	26%	78	20%	-11.00	ลดลง
27	บางพระ (3)	ชลบุรี	117	12.00	105	39	33%	63	54%	51	49%	64	55%	52	50%	-1.00	ลดลง
28	หนองปลาไหล(3)	ระยอง	164	13.75	150	32	20%	131	80%	117	78%	134	82%	120	80%	-3.00	ลดลง
29	ประแสร์ (3)	ระยอง	295	20.00	275	90	31%	207	70%	187	68%	210	71%	190	69%	-3.00	ลดลง
30	มาบประชัน (3)	ระยอง	17	0.72	16	3	18%	5	33%	5	30%	5	33%	4.74	30%	0.03	เพิ่มขึ้น
31	หนองค้อ (3)	ระยอง	21	1.00	20	5	22%	14	64%	13	62%	14	66%	13.11	64%	-0.41	ลดลง
32	ดอกกราย (3)	ระยอง	79	3.00	76	26	33%	59	74%	56	73%	61	77%	57.91	76%	-1.78	ลดลง
33	คลองใหญ่ (3)	ระยอง	45	3.00	42	7	15%	19	41%	16	37%	21	47%	18.34	43%	-2.75	ลดลง
34	นฤบดินทรจินดา	ปราจีนบุรี	295	19.00	276	484	164%	166	56%	147	53%	173	59%	154.00	56%	-7.00	ลดลง
	รวมภาคตะวันออก 2.37%		**1,678**	**107**	**1,570**	854	**51%**	871	52%	**763**	49%	911	54%	**803**	51%	-39.91	ลดลง
	ภาคใต้ (4)																
35	แก่งกระจาน	เพชรบุรี	710	65	645	373	53%	446	63%	381	59%	461	65%	396	61%	-15.00	ลดลง
36	ปราณบุรี	ประจวบคีรีขันธ์	391	18	373	223	57%	316	81%	298	80%	321	82%	303	81%	-5.00	ลดลง
37	รัชชประภา (2)	สุราษฎร์ธานี	5,639	1,352	4,287	3,488	62%	3,646	65%	2,294	54%	3,667	65%	2,315	54%	-21.00	ลดลง
38	บางลาง (2)	ยะลา	1,454	276	1,178	1,057	73%	1,253	86%	977	83%	1,297	89%	1,021	87%	-44.00	ลดลง
	รวมภาคใต้ 11.55%		**8,194**	**1,711**	**6,483**	5,140	**63%**	5,662	69%	**3,950**	61%	5,745	70%	**4,035**	62%	-85.00	ลดลง
	รวมทั้งประเทศ 100%(38)		**71,090**	**23,607**	**47,482**	**40,728**	**57%**	**39,420**	55%	**15,810**	**33%**	**30,132**	42%	**16,344**	34%	-533.91	ลดลง

ที่มาข้อมูล : ตารางสรุปสภาพน้ำในอ่างเก็บน้ำขนาดใหญ่ทั้งประเทศ และตารางสรุปสภาพน้ำในอ่างเก็บน้ำภาคตะวันออก กรมชลประทาน

ศูนย์เมขลา ศูนย์ป้องกันวิกฤติน้ำ กรมทรัพยากรน้ำ

หมายเหตุ :

1) อ่างเก็บน้ำขนาดใหญ่ หมายถึง อ่างเก็บน้ำที่มีความจุตั้งแต่ 100 ล้าน ลบ.ม. ขึ้นไป

2) เป็นอ่างเก็บน้ำอยู่ในความรับผิดชอบของการไฟฟ้าฝ่ายผลิตแห่งประเทศไทย(10) นอกนั้นอยู่ในความรับผิดชอบของกรมชลประทาน (28)

3) เป็นอ่างเก็บน้ำขนาดกลางที่มีความสำคัญต่อการอุตสาหกรรมและการประปาฯ ของลุ่มน้ำชายฝั่งทะเลตะวันออก

4) ที่มา : กรมชลประทาน และการไฟฟ้าฝ่ายผลิตแห่งประเทศไทย

5) จังหวัดที่มีอ่างเก็บน้ำขนาดใหญ่มีจำนวน 26 จังหวัด ไม่มี 50 จังหวัด

รนก. หมายถึง ระดับเก็บกักของอ่าง

ลำดับของเขื่อนตามความจุ

1.ศรีนครินทร์ 2.ภูมิพล 3.สิริกิติ์ 4.วชิราลงกรณ 5.รัชชประภา 6.อุบลรัตน์ 7.สิรินธร 8.บางลาง 9.ลำปาว 10.ป่าสัก

ลำดับของเขื่อนตามปริมาณน้ำใช้การได้

1.ภูมิพล 2.ศรีนครินทร์ 3.สิริกิติ์ 4.วชิราลงกรณ 5.รัชชประภา 6.ลำปาว 7.อุบลรัตน์ 8.บางลาง 9.สิรินธร 10.ป่าสัก