



แผนปฏิบัติการ บรรเทาภาวะน้ำแล้ง

1 พฤศจิกายน 2565 – 30 เมษายน 2566

ตามปฏิทินการบริหารจัดการน้ำ ปี 2565



ราชบุรี กาญจนบุรี นครปฐม
ประจวบคีรีขันธ์ เพชรบุรี
สมุทรสาคร สมุทรสงคราม และ
สุพรรณบุรี

จัดทำโดย
ศูนย์อำนวยการติดตาม
และแก้ไขปัญหาน้ำแล้งและน้ำท่วม
กรมทรัพยากรน้ำ ปี พ.ศ. 2565 – 2566

คำนำ

ตามมติคณะรัฐมนตรี เมื่อวันที่ 3 พฤษภาคม 2565 รับทราบมาตรการรับมือฤดูฝน ปี 2565 และโครงการเพิ่มประสิทธิภาพการบริหารจัดการทรัพยากรน้ำในช่วงฤดูฝน ปี 2565 และการกักเก็บน้ำเพื่อฤดูแล้ง ปี 2565/2566 โดยมอบหมายหน่วยงานที่เกี่ยวข้องจัดทำแผนปฏิบัติการตามมาตราต่อไป โดยมาตราที่ 7 ได้มอบหมายให้กรมทรัพยากรน้ำเตรียมความพร้อม และวางแผนเครื่องจักร เครื่องมือ ประจำพื้นที่เสี่ยงน้ำท่วม และฝนน้อยกว่าค่าปกติ ให้แล้วเสร็จภายในเดือนกรกฎาคม พ.ศ. 2565

กรมทรัพยากรน้ำจึงได้จัดทำแผนปฏิบัติการบรรเทาภาวะน้ำแล้ง ประจำปี 2565/2566 ในเชิงพื้นที่ ความรับผิดชอบของสำนักงานทรัพยากรน้ำที่ 7 เพื่อเป็นการเตรียมความพร้อม การกำหนดแผนงาน และมาตรการเชิงปฏิบัติด้านการบรรเทาภาวะวิกฤติในแต่ละพื้นที่ โดยแผนปฏิบัติการฯ ฉบับนี้ มีวัตถุประสงค์ เพื่อให้เจ้าหน้าที่ของกรมทรัพยากรน้ำและผู้ที่เกี่ยวข้อง ทราบถึงกระบวนการปฏิบัติงาน การเตรียมความพร้อมด้านต่าง ๆ แผนปฏิบัติการบรรเทาภาวะน้ำแล้ง และรายชื่อเจ้าหน้าที่ในการติดต่อประสานงานของสำนักงานทรัพยากรน้ำที่ 7

สุดท้ายนี้ขอขอบคุณ กองวิเคราะห์และประเมินสถานการณ์น้ำ สำนักงานทรัพยากรน้ำที่ 7 และหน่วยงานภายในทุกหน่วยของกรมทรัพยากรน้ำ ในการรวบรวมข้อมูลด้านต่างๆ เพื่อจัดทำแผนปฏิบัติการบรรเทาภาวะน้ำแล้งให้แล้วเสร็จ และเป็นไปตามวัตถุประสงค์ที่กำหนดไว้

กรมทรัพยากรน้ำ

**แผนปฏิบัติการบรรเทาภาวะน้ำแล้งในพื้นที่จังหวัดราชบุรี กาญจนบุรี นครปฐม
ประจวบคีรีขันธ์ เพชรบุรี สมุทรสาคร สมุทรสงคราม และสุพรรณบุรี**

เนื้อหา	หน้า
แผนปฏิบัติการบรรเทาภาวะน้ำแล้งในพื้นที่จังหวัดราชบุรี กาญจนบุรี นครปฐม ประจวบคีรีขันธ์ เพชรบุรี สมุทรสาคร สมุทรสงคราม และสุพรรณบุรี	1
1. บทนำ	1
2. วัตถุประสงค์	1
3. ประโยชน์ที่ได้รับ	2
4. สรุปผลการให้ความช่วยเหลือของสำนักงานทรัพยากรน้ำที่ 7	2
ผลการให้ความช่วยเหลือพื้นที่ประสบปัญหาภัยแล้งตั้งแต่ ปี พ.ศ. 2558 – 2564	2
5. งบประมาณที่ได้รับการจัดสรร	3
6. ข้อมูลเชิงพื้นที่	3
6.1 พื้นที่รับผิดชอบของสำนักงานทรัพยากรน้ำที่ 7	3
6.2 พื้นที่เสี่ยงภัยแล้ง	3
7. ข้อมูลความพร้อมด้านอุปกรณ์/เครื่องมือ/อาคารชลศาสตร์	8
7.1 ความพร้อมด้านสถานีตรวจวัดสถานการณ์น้ำ	8
7.2 ความพร้อมด้านอุปกรณ์และเครื่องมือ	8
8. ข้อมูลความพร้อมด้านบุคลากร	11
8.1 เจ้าหน้าที่ด้านเฝ้าระวังสถานการณ์ด้านภาวะน้ำท่วมและภาวะน้ำแล้ง	11
8.2 เจ้าหน้าที่ด้านการปฏิบัติงานเชิงพื้นที่รายจังหวัด	11
8.3 รายชื่อเจ้าหน้าที่ส่วนกลางในการติดตามสถานการณ์ด้านภาวะน้ำท่วมและภาวะน้ำแล้ง	12
9. แผนปฏิบัติการบรรเทาภาวะน้ำแล้ง	12
ภาคผนวก 1 พื้นที่เสี่ยงภัยแล้ง ในพื้นที่นอกเขตชลประทานในขอบเขตสำนักงานทรัพยากรน้ำที่ 7	
ภาคผนวก 2 ความพร้อมด้านสถานีตรวจวัดสถานการณ์น้ำ (สถานี Early Warning โทรมมาตร กล้อง CCTV และสถานีอุตุ-อุทกวิทยา)	
ภาคผนวก 3 สถานีตรวจวัดแหล่งน้ำขนาดเล็ก	
ภาคผนวก 4 ความพร้อมด้านความมั่นคงของอ่างเก็บน้ำ	

แผนปฏิบัติการบรรเทาภาวะน้ำแล้งในพื้นที่จังหวัดราชบุรี กาญจนบุรี นครปฐม ประจวบคีรีขันธ์ เพชรบุรี สมุทรสาคร สมุทรสงคราม และสุพรรณบุรี

1. บทนำ

กรมทรัพยากรน้ำ ในฐานะที่เป็นหน่วยงานปฏิบัติในสังกัดกระทรวงทรัพยากรธรรมชาติและสิ่งแวดล้อม มีภารกิจรับผิดชอบเกี่ยวกับทรัพยากรน้ำผิวดินในพื้นที่นอกเขตชลประทาน/พื้นที่เกษตรน้ำฝน จำนวน 117 ล้านไร่ ซึ่งศักยภาพด้านทรัพยากรน้ำของพื้นที่จะขึ้นอยู่กับปริมาณฝนที่ตกในพื้นที่เป็นหลัก เนื่องจากไม่มีแหล่งเก็บกักน้ำขนาดใหญ่และระบบชลประทาน ที่จะใช้สามารถควบคุมปริมาณน้ำและการใช้น้ำของพื้นที่ได้ ทำให้พื้นที่นอกเขตชลประทาน ต้องเผชิญเหตุกับปัญหาภัยพิบัติอันเกิดจากน้ำ ไม่ว่าจะเป็นปัญหาภาวะน้ำท่วมและปัญหาภาวะน้ำแล้ง และเนื่องจากปัจจัยของการเกิดเหตุวิกฤติน้ำในพื้นที่นอกเขตชลประทานไม่สามารถควบคุมได้ การเตรียมความพร้อมในการเผชิญเหตุจึงเป็นสิ่งสำคัญ เพื่อให้หน่วยงานมีความพร้อมในการช่วยเหลือประชาชนที่ได้รับความเดือดร้อนจากปัญหาวิกฤติน้ำได้อย่างมีประสิทธิภาพ ซึ่งกรมทรัพยากรน้ำ ได้รับการจัดสรรงบประมาณในการบริหารจัดการเพื่อรองรับสภาวะวิกฤติน้ำ ตั้งแต่ปีงบประมาณ พ.ศ. 2556 ถึงปัจจุบัน โดยได้จัดสรรงบประมาณดังกล่าว ลงสู่สำนักงานทรัพยากรน้ำที่ 7 เพื่อใช้ปฏิบัติงานให้ความช่วยเหลือประชาชนที่ได้รับความเดือดร้อนจากปัญหาภาวะน้ำแล้ง จึงต้องมีการจัดทำแผนปฏิบัติการบรรเทาภาวะน้ำแล้ง เพื่อใช้เป็นคู่มือในการปฏิบัติงานร่วมกับหน่วยงานที่เกี่ยวข้อง และทำให้การใช้จ่ายงบประมาณ และผลการปฏิบัติงานช่วยเหลือประชาชนที่ได้รับความเดือดร้อนจากภัยพิบัติด้านน้ำเป็นไปอย่างมีประสิทธิภาพ

นอกจากนี้ สำนักงานทรัพยากรน้ำแห่งชาติ ซึ่งเป็นหน่วยงานกำกับนโยบายด้านทรัพยากรน้ำของประเทศ ได้กำหนดให้หน่วยงานที่เกี่ยวข้องปฏิบัติตามปฏิทินการบริหารจัดการทรัพยากรน้ำช่วงฤดูฝนและฤดูแล้ง โดยกรมทรัพยากรน้ำเป็นหนึ่งในหน่วยงานที่ต้องถือปฏิบัติตามปฏิทินดังกล่าว จึงจัดทำแผนปฏิบัติการบรรเทาภาวะน้ำแล้ง เพื่อตอบสนองนโยบายของสำนักงานทรัพยากรน้ำแห่งชาติ

2. วัตถุประสงค์

1) เพื่อเป็นการเตรียมความพร้อมในการรับมือกับภาวะน้ำแล้งของกรมทรัพยากรน้ำ โดยเฉพาะการเตรียมความพร้อมของระบบปฏิบัติการเฝ้าระวังและเตือนภัยล่วงหน้า น้ำหลาก-ดินถล่ม (Early Warning System) ระบบตรวจวัดสถานการณ์น้ำทางไกลอัตโนมัติ อุปกรณ์เครื่องมือ (เครื่องสูบน้ำ รถบรรทุกน้ำ รถยนต์บรรทุก เรือท้องแบน) ความพร้อมด้านความมั่นคงแข็งแรงของอาคารชลศาสตร์ ความพร้อมของเจ้าหน้าที่ด้านการเฝ้าระวังสถานการณ์ เจ้าหน้าที่ด้านการปฏิบัติงานเชิงพื้นที่รายจังหวัด และรายชื่อผู้รู้ประจำสถานีเตือนภัยล่วงหน้า น้ำหลาก-ดินถล่มในพื้นที่

2) เพื่อให้กรมทรัพยากรน้ำ มีแผนปฏิบัติการบรรเทาภาวะน้ำแล้ง ที่ตอบสนองต่อการดำเนินงานตามมาตรการรองรับสถานการณ์ฤดูแล้งของสำนักงานทรัพยากรน้ำแห่งชาติ

3) เพื่อให้สำนักงานทรัพยากรน้ำที่ 7 มีแผนปฏิบัติการบรรเทาภาวะน้ำแล้งของสำนักงานทรัพยากรน้ำที่ 7 ที่จะใช้เป็นคู่มือในการปฏิบัติงานเผชิญเหตุ โดยบูรณาการกับหน่วยงานที่เกี่ยวข้องในพื้นที่รับผิดชอบ เช่น

จังหวัด สำนักงานป้องกันและบรรเทาสาธารณภัยเขต สำนักงานป้องกันและบรรเทาสาธารณภัยจังหวัด
สำนักงานทรัพยากรธรรมชาติและสิ่งแวดล้อมจังหวัด เป็นต้น

3. ประโยชน์ที่ได้รับ

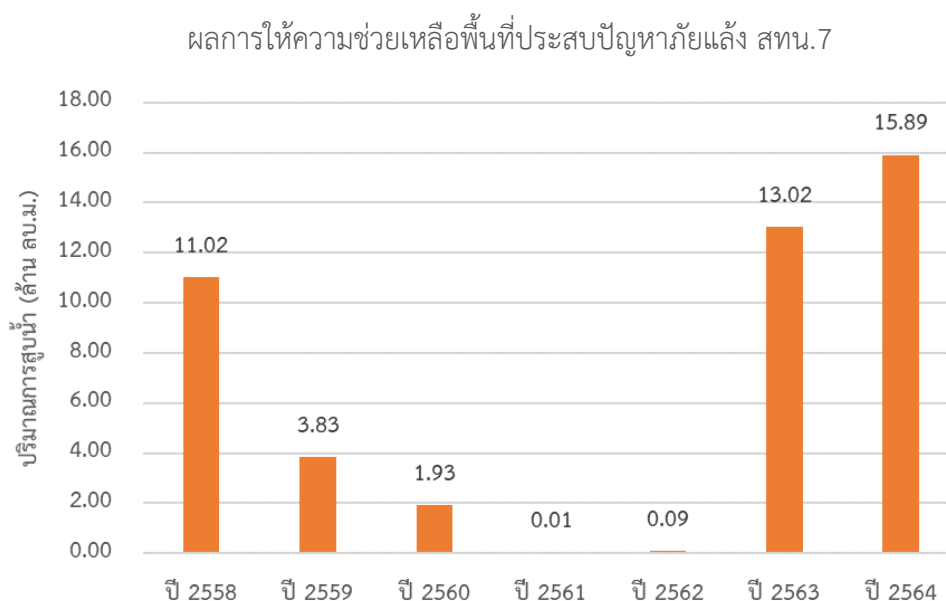
1) กรมทรัพยากรน้ำ โดยเฉพาะสำนักงานทรัพยากรน้ำที่ 7 มีความพร้อมที่จะปฏิบัติงานเผชิญเหตุกับ
ปัญหาภัยพิบัติอันเกิดจากน้ำ และบูรณาการกับหน่วยงานที่เกี่ยวข้อง ในการให้ความช่วยเหลือประชาชนที่
ได้รับความเดือดร้อนจากปัญหาภาวะน้ำแล้งได้อย่างทันต่อเหตุการณ์

2) กรมทรัพยากรน้ำ สามารถปฏิบัติงานที่ตอบสนองต่อปฏิทินการบริหารจัดการทรัพยากรน้ำช่วงฤดู
แล้งของสำนักงานทรัพยากรน้ำแห่งชาติ

3) สำนักงานทรัพยากรน้ำที่ 7 มีคู่มือในการปฏิบัติงานเผชิญเหตุ โดยบูรณาการกับหน่วยงานที่เกี่ยวข้อง
ได้อย่างมีประสิทธิภาพ

4. สรุปผลการให้ความช่วยเหลือของสำนักงานทรัพยากรน้ำที่ 7

ผลการให้ความช่วยเหลือพื้นที่ประสบปัญหาภัยแล้งตั้งแต่ ปี พ.ศ. 2558 – 2564



5. งบประมาณที่ได้รับการจัดสรร



หมายเหตุ : *กวป. ได้รับการโอนภารกิจตั้งแต่ปี พ.ศ. 2563

** งบประมาณที่จัดสรรลงหน่วยงาน ปรับตามความเป็นจริง ตั้งแต่ปี พ.ศ. 2563-2564

*** งบประมาณปี พ.ศ. 2565 ประเมินตามหลักเกณฑ์การจัดสรรงบประมาณ

6. ข้อมูลเชิงพื้นที่

6.1 พื้นที่รับผิดชอบของสำนักงานทรัพยากรน้ำที่ 7

สำนักงานทรัพยากรน้ำที่ 7 มีพื้นที่รับผิดชอบ 8 จังหวัด ประกอบด้วย จังหวัดกาญจนบุรี นครปฐม ประจวบคีรีขันธ์ เพชรบุรี ราชบุรี สมุทรสงคราม สมุทรสาคร และสุพรรณบุรี รายละเอียดแสดงดังรูปที่ 1

6.2 พื้นที่เสี่ยงภัยแล้ง

6.2.1 พื้นที่เสี่ยงภัยแล้งเดือนมกราคม ประกอบด้วย

- 1) จังหวัดกาญจนบุรี จำนวน 9 อำเภอ ประกอบด้วย ด้านมะขามเตี้ย ท่าม่วง ท่ามะกา ปอพลอย พนมทวน เมืองกาญจนบุรี เลาช่วญ หนองปรือ ห้วยกระเจา
- 2) จังหวัดประจวบคีรีขันธ์ จำนวน 2 อำเภอ ประกอบด้วย ปราณบุรี หัวหิน
- 3) จังหวัดเพชรบุรี จำนวน 8 อำเภอ ประกอบด้วย แก่งกระจาน เขาย้อย ชะอำ ท่าทาง บ้านลาด บ้านแหลม เมืองเพชรบุรี หนองหญ้าปล้อง
- 4) จังหวัดราชบุรี จำนวน 6 อำเภอ ประกอบด้วย จอมบึง บ้านโป่ง ปากท่อ โปธาราม เมืองราชบุรี สวนผึ้ง
- 5) จังหวัดสมุทรสงคราม จำนวน 2 อำเภอ ประกอบด้วย เมืองสมุทรสงคราม อัมพวา
- 6) จังหวัดสุพรรณบุรี จำนวน 7 อำเภอ ประกอบด้วย ดอนเจดีย์ ด้านช้าง เดิมบางนางบวช เมืองสุพรรณบุรี สามชุก หนองหญ้าไซ อุทอง

6.2.2 พื้นที่เสี่ยงภัยแล้งเดือนกุมภาพันธ์ ประกอบด้วย

- 1) จังหวัดกาญจนบุรี จำนวน 9 อำเภอ ประกอบด้วย ด้านมะขามเตี้ย ท่าม่วง ท่ามะกา ปอพลอย พนมทวน เมืองกาญจนบุรี เลาช่วญ หนองปรือ ห้วยกระเจา

- 2) จังหวัดประจวบคีรีขันธ์ จำนวน 2 อำเภอ ประกอบด้วย ปราณบุรี หัวหิน
- 3) จังหวัดเพชรบุรี จำนวน 8 อำเภอ ประกอบด้วย แก่งกระจาน เขาย้อย ชะอำ ท่าทาง
บ้านลาด บ้านแหลม เมืองเพชรบุรี หนองหญ้าปล้อง
- 4) จังหวัดราชบุรี จำนวน 6 อำเภอ ประกอบด้วย จอมบึง บ้านโป่ง ปากท่อ โพธาราม
เมืองราชบุรี สวนผึ้ง
- 5) จังหวัดสมุทรสงคราม จำนวน 2 อำเภอ ประกอบด้วย เมืองสมุทรสงคราม อัมพวา
- 6) จังหวัดสุพรรณบุรี จำนวน 7 อำเภอ ประกอบด้วย ดอนเจดีย์ ด่านช้าง เดิมบางนางบวช
เมืองสุพรรณบุรี สามชุก หนองหญ้าไซ อุทอง

6.2.3 พื้นที่เสี่ยงภัยแล้งเดือนมีนาคม ประกอบด้วย

- 1) จังหวัดกาญจนบุรี จำนวน 9 อำเภอ ประกอบด้วย ด่านมะขามเตี้ย ท่าม่วง ท่ามะกา
บ่อพลอย พนมทวน เมืองกาญจนบุรี เลาชวีญ หนองปรือ ห้วยกระเจา
- 2) จังหวัดประจวบคีรีขันธ์ จำนวน 2 อำเภอ ประกอบด้วย ปราณบุรี หัวหิน
- 3) จังหวัดเพชรบุรี จำนวน 8 อำเภอ ประกอบด้วย แก่งกระจาน เขาย้อย ชะอำ ท่าทาง
บ้านลาด บ้านแหลม เมืองเพชรบุรี หนองหญ้าปล้อง
- 4) จังหวัดราชบุรี จำนวน 6 อำเภอ ประกอบด้วย จอมบึง บ้านโป่ง ปากท่อ โพธาราม
เมืองราชบุรี สวนผึ้ง
- 5) จังหวัดสมุทรสงคราม จำนวน 2 อำเภอ ประกอบด้วย เมืองสมุทรสงคราม อัมพวา
- 6) จังหวัดสุพรรณบุรี จำนวน 7 อำเภอ ประกอบด้วย ดอนเจดีย์ ด่านช้าง เดิมบางนางบวช
เมืองสุพรรณบุรี สามชุก หนองหญ้าไซ อุทอง

6.2.4 พื้นที่เสี่ยงภัยแล้งเดือนเมษายน ประกอบด้วย

- 1) จังหวัดกาญจนบุรี จำนวน 9 อำเภอ ประกอบด้วย ด่านมะขามเตี้ย ท่าม่วง ท่ามะกา
บ่อพลอย พนมทวน เมืองกาญจนบุรี เลาชวีญ หนองปรือ ห้วยกระเจา
- 2) จังหวัดประจวบคีรีขันธ์ จำนวน 2 อำเภอ ประกอบด้วย ปราณบุรี หัวหิน
- 3) จังหวัดเพชรบุรี จำนวน 8 อำเภอ ประกอบด้วย แก่งกระจาน เขาย้อย ชะอำ ท่าทาง
บ้านลาด บ้านแหลม เมืองเพชรบุรี หนองหญ้าปล้อง
- 4) จังหวัดราชบุรี จำนวน 6 อำเภอ ประกอบด้วย จอมบึง บ้านโป่ง ปากท่อ โพธาราม
เมืองราชบุรี สวนผึ้ง
- 5) จังหวัดสมุทรสงคราม จำนวน 2 อำเภอ ประกอบด้วย เมืองสมุทรสงคราม อัมพวา
- 6) จังหวัดสุพรรณบุรี จำนวน 7 อำเภอ ประกอบด้วย ดอนเจดีย์ ด่านช้าง เดิมบางนางบวช
เมืองสุพรรณบุรี สามชุก หนองหญ้าไซ อุทอง

6.2.5 พื้นที่เสี่ยงภัยแล้งเดือนพฤษภาคม ประกอบด้วย

- 1) จังหวัดกาญจนบุรี จำนวน 9 อำเภอ ประกอบด้วย ด่านมะขามเตี้ย ท่าม่วง ท่ามะกา
บ่อพลอย พนมทวน เมืองกาญจนบุรี เลาชวีญ หนองปรือ ห้วยกระเจา

- 2) จังหวัดประจวบคีรีขันธ์ จำนวน 2 อำเภอ ประกอบด้วย ปราณบุรี หัวหิน
- 3) จังหวัดเพชรบุรี จำนวน 8 อำเภอ ประกอบด้วย แก่งกระจาน เขาย้อย ชะอำ ท่าทาง
บ้านลาด บ้านแหลม เมืองเพชรบุรี หนองหญ้าปล้อง
- 4) จังหวัดราชบุรี จำนวน 6 อำเภอ ประกอบด้วย จอมบึง บ้านโป่ง ปากท่อ โพธาราม
เมืองราชบุรี สวนผึ้ง
- 5) จังหวัดสมุทรสงคราม จำนวน 2 อำเภอ ประกอบด้วย เมืองสมุทรสงคราม อัมพวา
- 6) จังหวัดสุพรรณบุรี จำนวน 7 อำเภอ ประกอบด้วย ดอนเจดีย์ ด่านช้าง เดิมบางนางบวช
เมืองสุพรรณบุรี สามชุก หนองหญ้าไซ อุทอง

6.2.6 พื้นที่เสี่ยงภัยแล้งเดือนมิถุนายน ประกอบด้วย

- 1) จังหวัดกาญจนบุรี จำนวน 9 อำเภอ ประกอบด้วย ด่านมะขามเตี้ย ท่าม่วง ท่ามะกา
บ่อพลอย พนมทวน เมืองกาญจนบุรี เลาชวีญ หนองปรือ ห้วยกระเจา
- 2) จังหวัดประจวบคีรีขันธ์ จำนวน 2 อำเภอ ประกอบด้วย ปราณบุรี หัวหิน
- 3) จังหวัดเพชรบุรี จำนวน 8 อำเภอ ประกอบด้วย แก่งกระจาน เขาย้อย ชะอำ ท่าทาง
บ้านลาด บ้านแหลม เมืองเพชรบุรี หนองหญ้าปล้อง
- 4) จังหวัดราชบุรี จำนวน 6 อำเภอ ประกอบด้วย จอมบึง บ้านโป่ง ปากท่อ โพธาราม
เมืองราชบุรี สวนผึ้ง
- 5) จังหวัดสมุทรสงคราม จำนวน 2 อำเภอ ประกอบด้วย เมืองสมุทรสงคราม อัมพวา
- 6) จังหวัดสุพรรณบุรี จำนวน 7 อำเภอ ประกอบด้วย ดอนเจดีย์ ด่านช้าง เดิมบางนางบวช
เมืองสุพรรณบุรี สามชุก หนองหญ้าไซ อุทอง

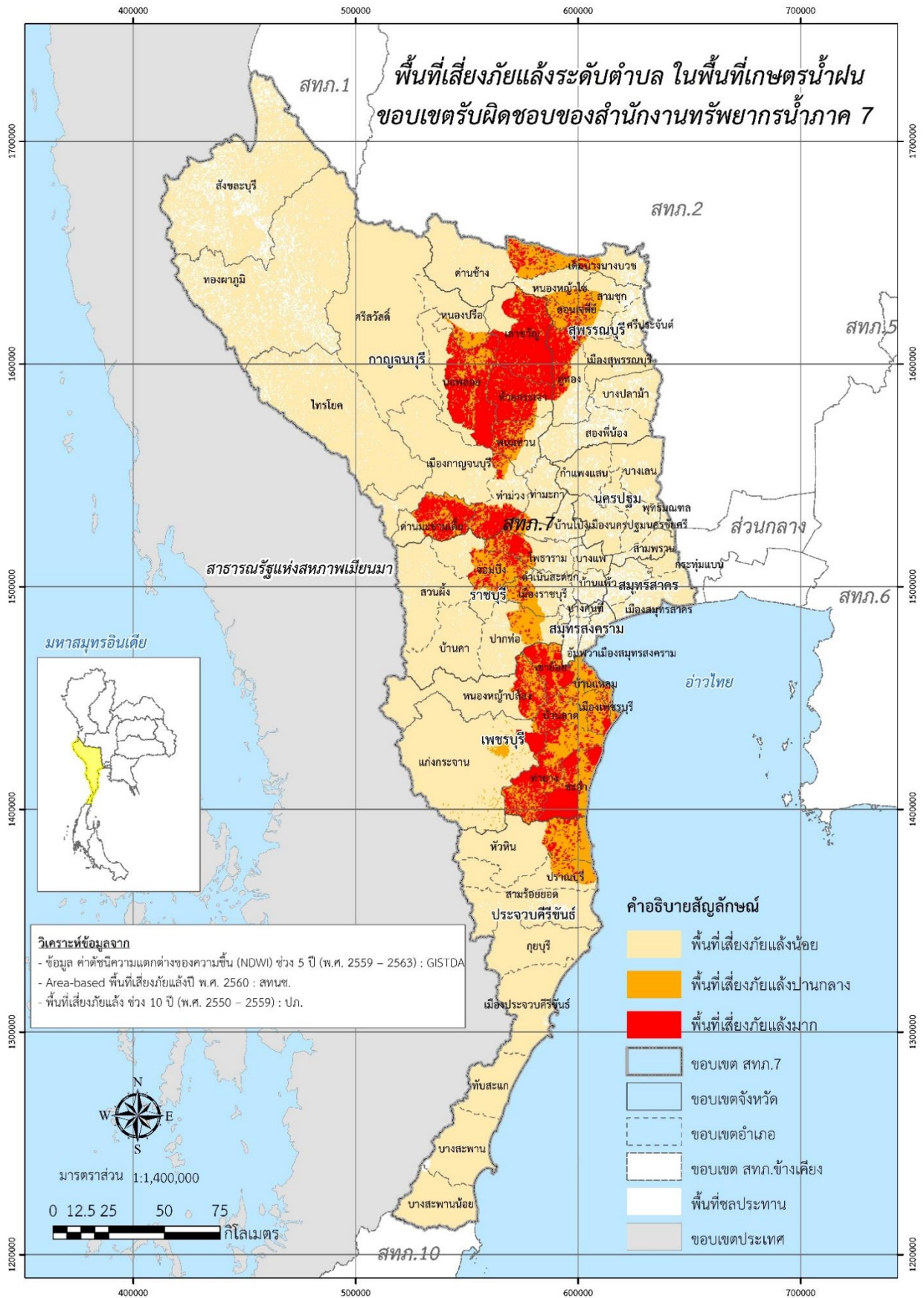
6.2.7 พื้นที่เสี่ยงภัยแล้งเดือนกรกฎาคม ประกอบด้วย

- 1) จังหวัดกาญจนบุรี จำนวน 9 อำเภอ ประกอบด้วย ด่านมะขามเตี้ย ท่าม่วง ท่ามะกา
บ่อพลอย พนมทวน เมืองกาญจนบุรี เลาชวีญ หนองปรือ ห้วยกระเจา
- 2) จังหวัดประจวบคีรีขันธ์ จำนวน 2 อำเภอ ประกอบด้วย ปราณบุรี หัวหิน
- 3) จังหวัดเพชรบุรี จำนวน 8 อำเภอ ประกอบด้วย แก่งกระจาน เขาย้อย ชะอำ ท่าทาง
บ้านลาด บ้านแหลม เมืองเพชรบุรี หนองหญ้าปล้อง
- 4) จังหวัดราชบุรี จำนวน 6 อำเภอ ประกอบด้วย จอมบึง บ้านโป่ง ปากท่อ โพธาราม
เมืองราชบุรี สวนผึ้ง
- 5) จังหวัดสมุทรสงคราม จำนวน 2 อำเภอ ประกอบด้วย เมืองสมุทรสงคราม อัมพวา
- 6) จังหวัดสุพรรณบุรี จำนวน 7 อำเภอ ประกอบด้วย ดอนเจดีย์ ด่านช้าง เดิมบางนางบวช
เมืองสุพรรณบุรี สามชุก หนองหญ้าไซ อุทอง

รายละเอียดแสดงดังรูปที่ 2 และสรุปรายละเอียดระดับตำบลแสดงในภาคผนวก 1



รูปที่ 1 ขอบเขตพื้นที่ความรับผิดชอบของสำนักงานทรัพยากรน้ำที่ 7



รูปที่ 2 พื้นที่เสี่ยงภัยแล้งสำหรับพื้นที่นอกเขตชลประทาน ในขอบเขตสำนักงานทรัพยากรน้ำที่ 7

7. ข้อมูลความพร้อมด้านอุปกรณ์/เครื่องมือ/อาคารชลศาสตร์

7.1 ความพร้อมด้านสถานีตรวจวัดสถานการณ์น้ำ จำนวน 184 สถานี ประกอบด้วย

1) ระบบปฏิบัติการเฝ้าระวังและเตือนภัยล่วงหน้าน้ำหลาก-ดินถล่ม (Early Warning System) จำนวน 104 สถานี (<http://ews.dwr.go.th/ews/>)

2) ระบบตรวจวัดสถานการณ์น้ำทางไกลอัตโนมัติ (โทรมาตร) จำนวน 27 สถานี และระบบกล้อง CCTV จำนวน 15 สถานี สถานีอุตุ-อุทกวิทยา จำนวน 10 สถานี (รายละเอียดแสดงดังรูปที่ 3 และรายละเอียดของสถานีตรวจวัดสภาพน้ำทางไกลอัตโนมัติระบบกล้อง CCTV และสถานีอุตุ-อุทกวิทยาในภาคผนวก 2 และสามารถดูรายละเอียดได้ที่เว็บไซต์ <http://mekhala.dwr.go.th/>)

3) สถานีตรวจวัดแหล่งน้ำขนาดเล็ก จำนวน 28 แห่ง (รายละเอียดแสดงดังรูปที่ 4 และรายละเอียดของสถานีตรวจวัดแหล่งน้ำขนาดเล็กในภาคผนวก 3 และสามารถดูรายละเอียดได้ที่เว็บไซต์ <http://srm-woc.dwr.go.th/>)

7.2 ความพร้อมด้านอุปกรณ์และเครื่องมือ

1) เครื่องสูบน้ำ จำนวน 35 เครื่อง ใช้งานได้ 13 เครื่อง ประกอบด้วย

- เครื่องสูบน้ำขนาด 8 นิ้ว จำนวน 2 เครื่อง (ใช้งานได้ 2 เครื่อง)
- เครื่องสูบน้ำขนาด 10 นิ้ว จำนวน 3 เครื่อง (ใช้งานได้ 1 เครื่อง)
- เครื่องสูบน้ำขนาด 12 นิ้ว จำนวน 25 เครื่อง (ใช้งานได้ 8 เครื่อง)
- เครื่องสูบน้ำขนาด 26 นิ้ว จำนวน 2 เครื่อง (ใช้งานได้ 0 เครื่อง)
- เครื่องสูบน้ำขนาด 30 นิ้ว จำนวน 3 เครื่อง (ใช้งานได้ 2 เครื่อง)

2) รถบรรทุก จำนวน 9 คัน ใช้งานได้ 9 คัน ประกอบด้วย

- รถยนต์บรรทุกน้ำ ขนาด 6,000 ลิตร จำนวน 2 คัน (ใช้งานได้ 2 คัน)
- รถยนต์บรรทุก 6 ล้อ จำนวน 3 คัน (ใช้งานได้ 3 คัน)
- รถยนต์บรรทุก 6 ล้อ พร้อมเครน จำนวน 2 คัน (ใช้งานได้ 2 คัน)
- รถยนต์บรรทุก 6 ล้อ (NGV) จำนวน 1 คัน (ใช้งานได้ 1 คัน)
- รถยนต์บรรทุก 10 ล้อ (NGV) พร้อมเครน จำนวน 1 คัน (ใช้งานได้ 1 คัน)

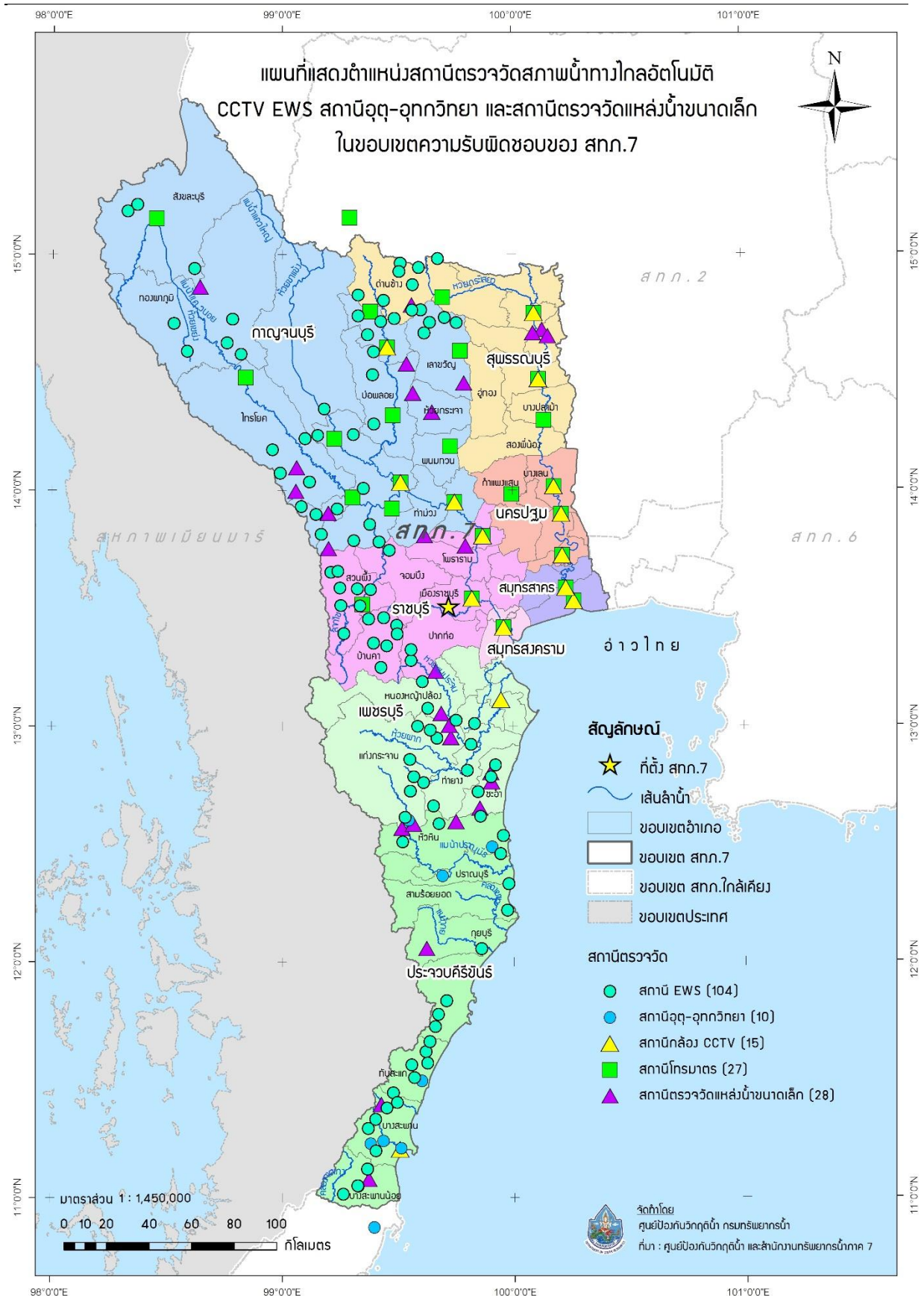
3) รถชุด จำนวน 2 คัน ใช้งานได้ 2 คัน

4) เรือตูดโคลน 2 ลำ ใช้งานได้ 2 ลำ

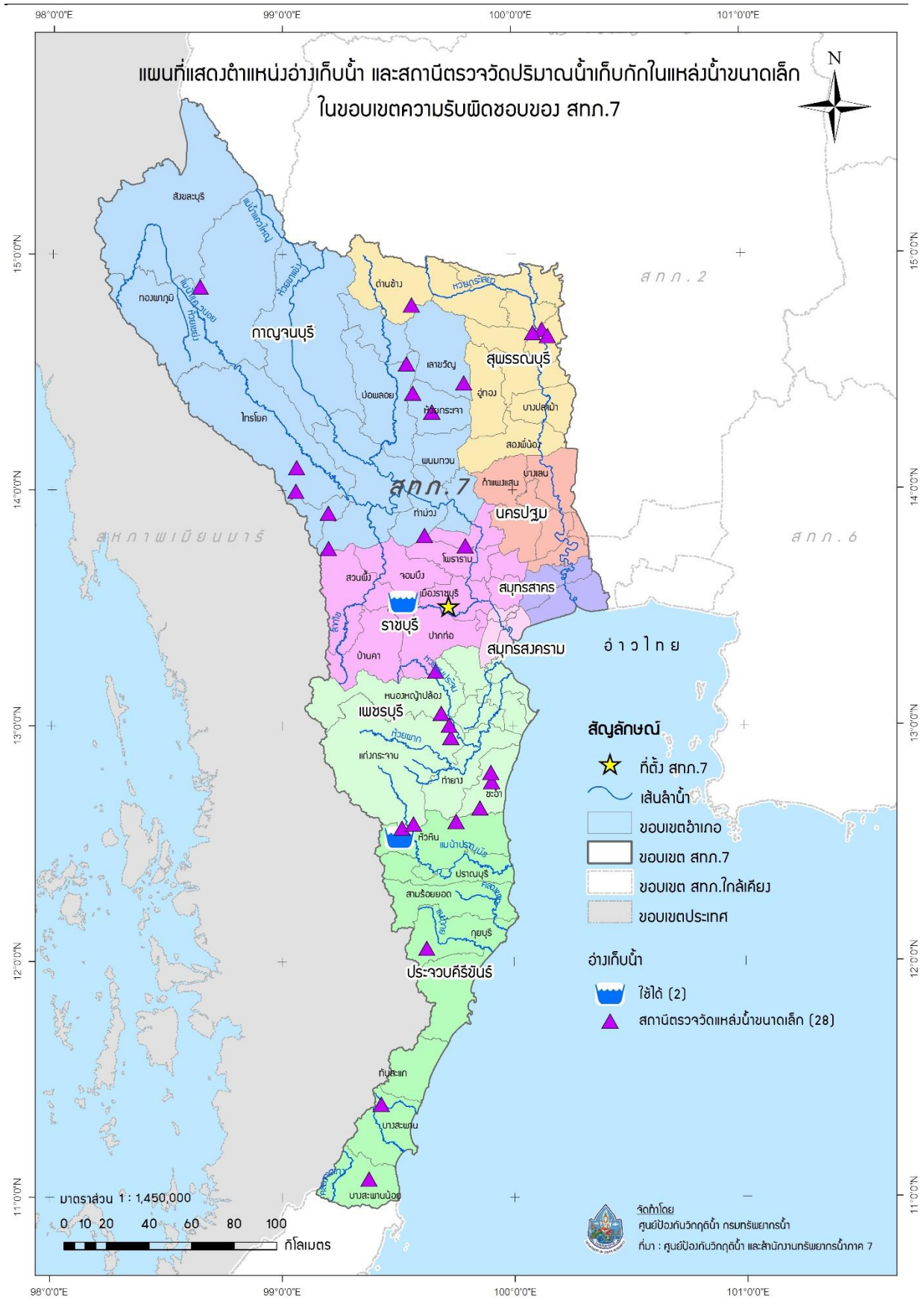
5) ชุดประปาสนาม จำนวน 2 ชุด ใช้งานได้ 0 ชุด

6) ความพร้อมด้านความมั่นคงของอ่างเก็บน้ำ จำนวน 2 แห่ง (ใช้งานได้ 2 แห่ง)

รายละเอียดของความพร้อมด้านความมั่นคงของอ่างเก็บน้ำแสดงดังรูปที่ 5 และรายละเอียดของความพร้อมด้านความมั่นคงของอ่างเก็บน้ำในภาคผนวก 4



รูปที่ 3 ตำแหน่งสถานีตรวจวัดสภาพน้ำทางไกลอัตโนมัติ CCTV EWS สถานีอุตุ-อุทกวิทยา และสถานีตรวจวัดแหล่งน้ำขนาดเล็ก ในเขตพื้นที่ความรับผิดชอบของสำนักงานทรัพยากรน้ำที่ 7



รูปที่ 4 ตำแหน่งโครงการพัฒนาแหล่งน้ำประเภทอ่างเก็บน้ำ ในเขตพื้นที่ความรับผิดชอบของ

สำนักงานทรัพยากรน้ำที่ 7

8. ข้อมูลความพร้อมด้านบุคลากร

8.1 เจ้าหน้าที่ด้านเฝ้าระวังสถานการณ์ด้านภาวะน้ำท่วมและภาวะน้ำแล้ง จำนวน 10 ราย

ลำดับ	ชื่อ-นามสกุล	สถานที่	เบอร์โทรศัพท์
1	นายเรวัต วังศิลป์	ราชบุรี	081-827-1564
2	นายสามารถ สุกใจแก้ว	ราชบุรี	085-324-9944
3	นายพัฒนา ชูศิลป์	ราชบุรี	089-547-9479
4	นางสาวเปี่ยมศิริ มากสงขลา	ราชบุรี	065-161-6146
5	นายมานิตย์ เสือเดช	ราชบุรี	096-381-8813
6	นายหิรัญ เจริญพร	ราชบุรี	097-069-6110
7	นายเอกลักษณ์ กัดแก้ว	ราชบุรี	081-178-6885
8	นางสาวเสาวลักษณ์ ปลอดภัย	ราชบุรี	093-423-7737
9	นายบุญเกื้อ เกตุคำ	ราชบุรี	089-2058281
10	นายวิชาเยล พัฒนาดีสัย	ราชบุรี	089-2058274

8.2 เจ้าหน้าที่ด้านการปฏิบัติงานเชิงพื้นที่รายจังหวัด จำนวน 9 ราย

ลำดับ	ชื่อ-นามสกุล	สถานที่	เบอร์โทรศัพท์
1	ว่าที่ร้อยตรีธนทรัพย์ ลิ้มบัวพัฒนอักษร	กาญจนบุรี	081-9160095
2	นายชาญชัย พึ่งไร่ทอง	สมุทรสงคราม	087-6694410
3	นางสาวศรีนวล เริ่มภักดี	ราชบุรี	081-9420268
4	นายมนตรี โภโค	เพชรบุรี	081-9841621
5	นายเชตุ จันทร์ถิ	ประจวบคีรีขันธ์	065-6154156
6	นายสมชาย สิทธิสร	สุพรรณบุรี/นครปฐม	095-5031673
7	นายสถาพร เผ่าจินดา	สมุทรสาคร	081-8694631
8	นายบุญเกื้อ เกตุคำ	(หัวหน้าทีม)	089-2058281
9	นายเสรี เล็กวิไล	ราชบุรี/กาญจนบุรี/ สมุทรสงคราม/เพชรบุรี/ ประจวบคีรีขันธ์/นครปฐม/ สมุทรสาคร	089-0818727

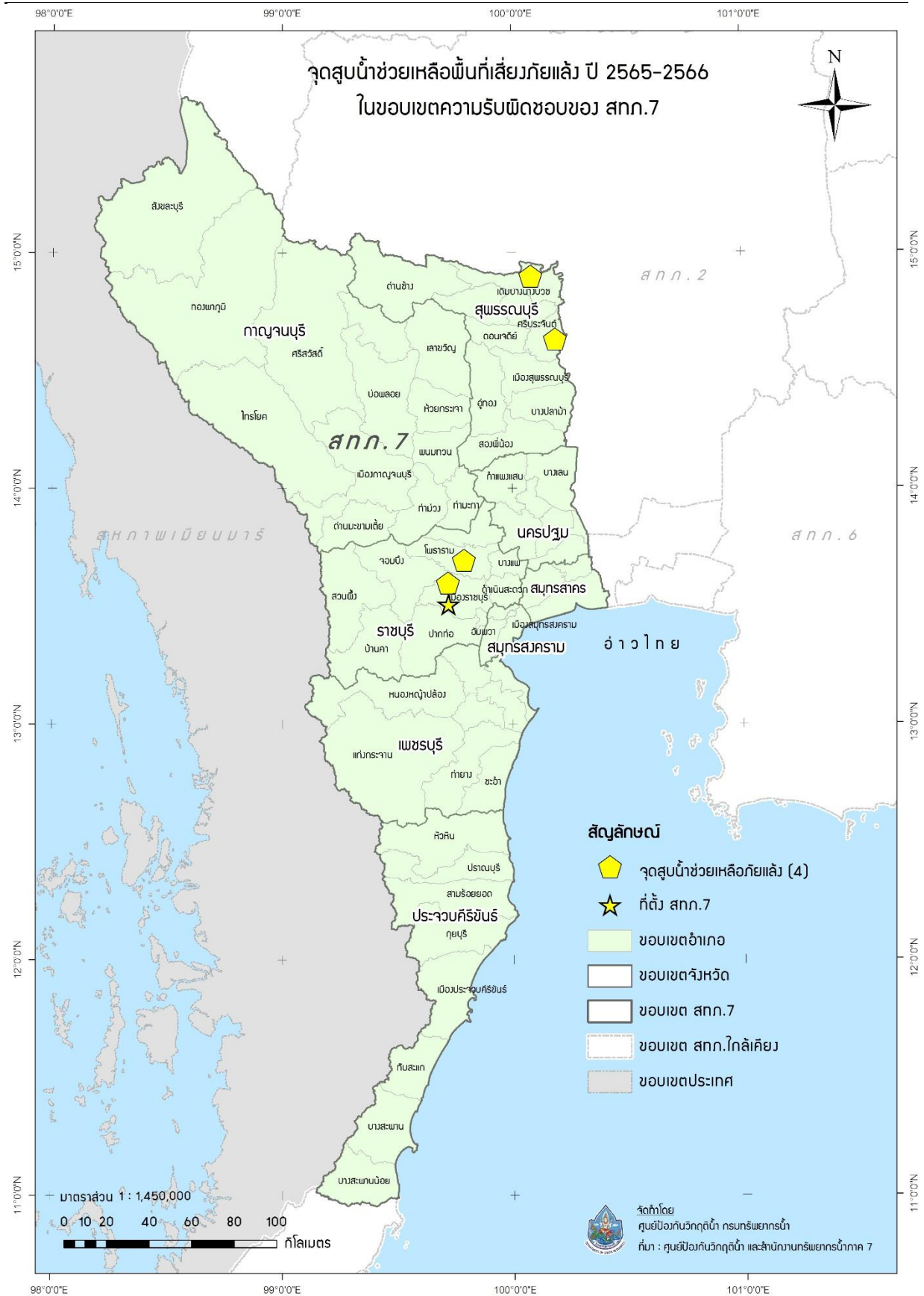
8.3 รายชื่อเจ้าหน้าที่ส่วนกลางในการติดตามสถานการณ์ด้านภาวะน้ำท่วมและภาวะน้ำแล้ง

ลำดับ	ชื่อ-นามสกุล	ตำแหน่ง	เบอร์โทรศัพท์
ด้านภาวะน้ำท่วม			
1	นายยิ่งยง ลีคะสิริ	ผู้อำนวยการส่วนป้องกันพื้นที่เฉพาะ	081-8012785
2	นายจิรวัดน์ ประชีพนาย	วิศวกรโยธาชำนาญการ	086-3388212
3	นายยศสรณ์ ปาลเกลี้ยง	วิศวกรโยธาปฏิบัติการ	084-2492663
ด้านภาวะน้ำแล้ง			
4	นายธนากร แสนวงษ์	ผู้อำนวยการส่วนประสานการปฏิบัติงาน	081-8012781
5	นางสาวปุณยวีร์ สวรรยาพานิช	วิศวกรโยธาชำนาญการ	089-9455654
6	นายพงศ์ศักดิ์ ชีรนรวนิชย์	วิศวกรโยธาปฏิบัติการ	083-0878668
ด้านการวิเคราะห์และประเมินสถานการณ์น้ำ			
7	นายสุประภาพร พัฒน์สิงห์เสนีย์	ผู้อำนวยการศูนย์เมขลา	089-7724611
8	นายจตุพงษ์ ไพบูลย์โรจนา	นักวิเคราะห์นโยบายและแผนชำนาญการ	086-4721588
9	นายธนัช สระประเทศ	นักวิเคราะห์นโยบายและแผนปฏิบัติการ	099-8274638

9. แผนปฏิบัติการบรรเทาภาวะน้ำแล้ง

การสูบน้ำช่วยเหลือสถานการณ์น้ำแล้ง มีรายละเอียดดังรูปที่ 5 ประกอบด้วย

จุดที่	ตำบล	อำเภอ	จังหวัด	ขนาดเครื่องสูบน้ำ	จำนวน (เครื่อง)	ผู้รับผิดชอบ	เบอร์โทรศัพท์
1	เกาะพลับพลา	เมือง	ราชบุรี	12	1	นายบุญเกียรติ เกตุคำ	089-2058281
2	ปลายนา	ศรีประจันต์	สุพรรณบุรี	12	1	นายบุญเกียรติ เกตุคำ	089-2058281
3	ท่าชุมพล	โพธาราม	ราชบุรี	12	1	นายบุญเกียรติ เกตุคำ	089-2058281
4	เดิมบาง	เดิมบางนางบวช	สุพรรณบุรี	12	1	นายบุญเกียรติ เกตุคำ	089-2058281



รูปที่ 5 ตำแหน่งจุดติดตั้งเครื่องสูบน้ำช่วยเหลือภัยแล้ง ในเขตพื้นที่ความรับผิดชอบของ
สำนักงานทรัพยากรน้ำที่ 7

ภาคผนวก 1

พื้นที่เสี่ยงภัยแล้ง ในพื้นที่นอกเขตชลประทาน
ในขอบเขตสำนักงานทรัพยากรน้ำที่ 7

พื้นที่เสี่ยงภัยแล้งน้อย เดือนมกราคม ในพื้นที่สำนักงานทรัพยากรน้ำภาค 7

จังหวัด	อำเภอ	ตำบล	พื้นที่เสี่ยงน้ำท่วม (ไร่)	
กาญจนบุรี	ด่านมะขามเตี้ย	กลอนโต	290.98	
		จรเข้เผือก	84,613.74	
		ด่านมะขามเตี้ย	14,234.50	
			หนองไผ่	83.81
		ทองผาภูมิ	ชะแล	431,279.24
			ท่าขนุน	96,835.49
			ปิล็อก	92,407.12
			ลีนถิ่น	50,256.73
			สหกรณ์นิคม	20,314.32
			ห้วยเขย่ง	67,667.88
			หินดาด	41,410.34
		ท่าม่วง	เขาน้อย	16,980.27
			ท่าตะคร้อ	7,661.72
			ท่าม่วง	1,549.09
			ท่าล้อ	7,521.79
			ทุ่งทอง	3,565.61
			บ้านใหม่	11,576.91
			พังตรู	9,917.47
			ม่วงชุม	9,342.88
			รางสาสี่	10.05
			วังขนาย	4,361.60
			วังศาลา	8,507.41
			หนองขาว	11,560.55
			หนองตากยา	16.11
		ท่ามะกา	เขาสามลือหาบ	11,230.66
			โคกตะบอง	12,607.67
			ดอนขมิ้น	2,316.34
			ดอนชะเอม	6,556.24
			ตะคร้ำเอน	19,210.04
			ท่ามะกา	4,954.35
			ท่าไม้	4,327.85
			ท่าเรือ	200.49
			ท่าเสา	7,321.28
		พงตึก	9,885.33	
		พระแท่น	10,678.41	
		ยางม่วง	4,834.89	
		สนามแย้	4,462.82	

ที่มาข้อมูล:

- ข้อมูลค่าดัชนีความแตกต่างของความชื้น (NDWI) ช่วง 5 ปี (พ.ศ.2559 - 2563): GISTDA
- Area-Based พื้นที่เสี่ยงภัยแล้ง ปี พ.ศ. 2560: สททช
- พื้นที่เสี่ยงภัยแล้ง ช่วง 10 ปี (พ.ศ. 2550 - 2559): ปภ

พื้นที่เสี่ยงภัยแล้งน้อย เดือนมกราคม ในพื้นที่สำนักงานทรัพยากรน้ำภาค 7

จังหวัด	อำเภอ	ตำบล	พื้นที่เสี่ยงน้ำท่วม (ไร่)
		แสนตอ	6,681.58
		หนองลาน	4,670.91
		หวายเหนียว	4,342.79
		อุโลกสีห์หมื่น	9,867.93
	ไทรโยค	ท่าเสา	123,107.06
		ไทรโยค	182,630.57
		บ้องตี้	69,173.05
		ลุ่มสุ่ม	67,839.56
		วังกระแจะ	186,429.41
		ศรีมณฑล	120,050.36
		สิงห์	54,211.08
	บ่อพลอย	ช่องदान	36,016.65
		บ่อพลอย	12,583.61
		หนองกุ่ม	61,675.87
		หนองรี	147,460.33
	พนมทวน	ดอนเจดีย์	10,663.10
		ดอนตาเพชร	8,516.52
		ทุ่งสมอ	6,916.43
		พนมทวน	17,777.63
		พังตรุ	10,392.00
		รางหวาย	13,448.73
		หนองโรง	1,969.54
		หนองสาหร่าย	9,859.93
	เมืองกาญจนบุรี	เกาะสำโรง	29,425.30
		แก่งเสี้ยน	50,937.11
		ช่องสะเดา	107,744.22
		ท่ามะขาม	10,014.44
		บ้านเก่า	123,843.33
		บ้านใต้	1,780.02
		บ้านเหนือ	2,074.11
		ปากแพรก	28,515.77
		ลาดหญ้า	58,212.91
		วังดิง	113,142.97
		วังเย็น	15,480.98
		หนองบัว	30,492.59
		หนองหญ้า	26,776.89
	เลาขวัญ	ทุ่งกระบี่	41,970.05

ที่มาข้อมูล:

- ข้อมูลค่าดัชนีความแตกต่างของความชื้น (NDWI) ช่วง 5 ปี (พ.ศ.2559 - 2563): GISTDA
- Area-Based พื้นที่เสี่ยงภัยแล้ง ปี พ.ศ. 2560: สททช
- พื้นที่เสี่ยงภัยแล้ง ช่วง 10 ปี (พ.ศ. 2550 - 2559): ปภ

พื้นที่เสี่ยงภัยแล้งน้อย เดือนมกราคม ในพื้นที่สำนักงานทรัพยากรน้ำภาค 7

จังหวัด	อำเภอ	ตำบล	พื้นที่เสี่ยงน้ำท่วม (ไร่)
		หนองปลิง	44,853.77
		หนองฝ้าย	41,851.61
		หนองโสน	0.51
	ศรีสวัสดิ์	เขาโจด	421,677.54
		ด่านแม่แอลบ	439,766.01
		ท่ากระดาน	284,153.91
		นาสวน	413,576.83
		แม่กระบุง	164,332.53
		หนองเป็ด	117,621.75
	สังขละบุรี	ปรังเผล	138,261.57
		ไล่โว่	220,741.05
		หนองลู	65,579.15
	หนองปรือ	สมเด็จพระัญญ	40,832.60
		หนองปรือ	56,289.76
		หนองปลาไหล	16,744.31
	ห้วยกระเจา	ดอนแสลบ	27,556.44
		สระลงเรือ	4,166.15
นครปฐม	กำแพงแสน	กระต๊อบ	25,669.18
		กำแพงแสน	15,595.59
		ดอนข่อย	18,454.75
		ทุ่งกระพังโหม	536.82
		ทุ่งขวาง	2,515.43
		ทุ่งบัว	3,938.40
		ทุ่งลูกนก	14,613.46
		รางพิบูล	12,664.65
		วังน้ำเขียว	1,024.21
		สระพัฒนา	5,801.33
		สระสี่มุม	9,375.84
		หนองกระทุ่ม	19,976.65
		ห้วยขวาง	1,792.79
		ห้วยม่วง	21,573.37
		ห้วยหมอนทอง	20,299.75
	ดอนตูม	ดอนพุทรา	2,059.83
		ดอนรวก	1,118.73
		บ้านหลวง	2,084.19
		ลำลูกบัว	13,501.09
		ลำเหย	3,006.12

ที่มาข้อมูล:

- ข้อมูลค่าดัชนีความแตกต่างของความชื้น (NDWI) ช่วง 5 ปี (พ.ศ.2559 - 2563): GISTDA
- Area-Based พื้นที่เสี่ยงภัยแล้ง ปี พ.ศ. 2560: สททช
- พื้นที่เสี่ยงภัยแล้ง ช่วง 10 ปี (พ.ศ. 2550 - 2559): ปภ

พื้นที่เสี่ยงภัยแล้งน้อย เดือนมกราคม ในพื้นที่สำนักงานทรัพยากรน้ำภาค 7

จังหวัด	อำเภอ	ตำบล	พื้นที่เสี่ยงน้ำท่วม (ไร่)
		สามง่าม	16,342.53
		ห้วยด้วน	525.59
		ห้วยพระ	3,833.57
	นครชัยศรี	ขุนแก้ว	1,226.02
		โคกพระเจดีย์	4,015.42
		จิวราย	423.88
		ดอนแฝก	503.24
		ท่ากระชับ	1,960.86
		ท่าตำหนัก	1,329.28
		ท่าพระยา	1,616.68
		ไทยवास	1,073.08
		นครชัยศรี	274.09
		บางกระบือ	131.70
		บางแก้ว	2,114.98
		บางแก้วฟ้า	1,229.48
		บางพระ	943.84
		บางระกำ	2,847.07
		พะเนียด	582.58
		ลานตากฟ้า	114.77
		วัดแค	166.30
		วัดละมุด	1,304.48
		วัดสำโรง	526.38
		ศรีมหาโพธิ์	761.30
		ศรีษะทอง	700.36
		สัมปทวน	689.78
		ห้วยพลู	839.44
		แหลมบัว	2,071.20
	บางเลน	คลองนกกระทุง	17,034.60
		ดอนตูม	2,081.65
		ไทรงาม	26,477.29
		นราภิรมย์	10,771.39
		นิลเพชร	28,111.95
		บัวปากท่า	2,876.75
		บางไทรป่า	5,556.98
		บางปลา	18,077.93
		บางภาษี	26,490.31
		บางระกำ	2,790.64

ที่มาข้อมูล:

- ข้อมูลค่าดัชนีความแตกต่างของความชื้น (NDWI) ช่วง 5 ปี (พ.ศ.2559 - 2563): GISTDA
- Area-Based พื้นที่เสี่ยงภัยแล้ง ปี พ.ศ. 2560: สททช
- พื้นที่เสี่ยงภัยแล้ง ช่วง 10 ปี (พ.ศ. 2550 - 2559): ปภ

พื้นที่เสี่ยงภัยแล้งน้อย เดือนมกราคม ในพื้นที่สำนักงานทรัพยากรน้ำภาค 7

จังหวัด	อำเภอ	ตำบล	พื้นที่เสี่ยงน้ำท่วม (ไร่)
		บางเลน	20,992.09
		บางหลวง	38,524.19
		ไผ่ซู้ช้าง	5,086.12
		ลำพญา	2,751.16
		หินมูล	20,708.71
	พุทธมณฑล	คลองโยง	278.08
		มหาสวัสดิ์	396.99
		ศาลายา	2,989.13
	เมืองนครปฐม	ดอนยายหอม	27,896.79
		ตาก้อง	1,511.84
		ถนนขาด	2,633.17
		ทัพหลวง	1,815.36
		ทุ่งน้อย	465.51
		ธรรมศาลา	5,649.63
		นครปฐม	1,180.67
		บ่อพลับ	866.64
		บางแพ	17,915.81
		บ้านยาง	19,669.17
		พระปฐมเจดีย์	1,157.34
		พระประโทน	478.49
		โพรงมะเดื่อ	20,849.63
		มาบแค	1,170.39
		ลำพญา	5,738.00
		วังตะกู่	423.57
		วังเย็น	8,725.76
		สนามจันทร์	942.51
		สระกะเทียม	10,961.34
		สวนป่า	922.23
		สามควายเผือก	923.51
		หนองจุกเขื่อน	3,900.56
		หนองดินแดง	10,223.28
		หนองปากโลง	1,620.89
		ห้วยจรเข้ม	3,990.03
	สามพราน	กระทุ่มล้ม	1,918.62
		คลองจินดา	2,221.02
		คลองใหม่	1,220.32
		ตลาดจินดา	1,441.67

ที่มาข้อมูล:

- ข้อมูลค่าดัชนีความแตกต่างของความชื้น (NDWI) ช่วง 5 ปี (พ.ศ.2559 - 2563): GISTDA
- Area-Based พื้นที่เสี่ยงภัยแล้ง ปี พ.ศ. 2560: สททช
- พื้นที่เสี่ยงภัยแล้ง ช่วง 10 ปี (พ.ศ. 2550 - 2559): ปภ

พื้นที่เสี่ยงภัยแล้งน้อย เดือนมกราคม ในพื้นที่สำนักงานทรัพยากรน้ำภาค 7

จังหวัด	อำเภอ	ตำบล	พื้นที่เสี่ยงน้ำท่วม (ไร่)
		ทรงคนอง	393.96
		ท่าข้าม	1,169.03
		ท่าตลาด	1,166.35
		บางกระทึก	1,309.51
		บางช้าง	2,087.01
		บางเตย	811.00
		บ้านใหม่	824.95
		ยายชา	647.73
		ไร่ชิง	4,837.65
		สามพราน	858.83
		หอมเกร็ด	1,089.51
		อ้อมใหญ่	2,626.77
ประจวบคีรีขันธ์	กุยบุรี	กุยบุรี	43,321.20
		กุยเหนือ	36,087.35
		เขาแดง	18,594.64
		ดอนยายหนู	22,773.00
		สามกระทาย	85,841.04
		หาดขาม	332,063.37
	ทับสะแก	เขาล้าน	74,273.80
		ทับสะแก	13,768.72
		นาหูกวาง	92,118.24
		แสงอรุณ	27,884.85
		ห้วยยาง	66,419.76
		อ่างทอง	66,098.34
	บางสะพาน	กำเนิดนพคุณ	32,191.34
		ชัยเกษม	112,584.75
		ทองมงคล	78,762.52
		ธงชัย	49,515.76
		พงศ์ประศาสน์	51,571.58
		แม่รำพึง	22,925.95
		ร่อนทอง	122,342.13
	บางสะพานน้อย	ช้างแรก	172,037.00
		ไชยราช	114,963.35
		ทรายทอง	80,042.29
		บางสะพาน	42,900.82
		ปากแพรก	22,559.84
	ปราณบุรี	เขาจ้าว	196,784.16

ที่มาข้อมูล:

- ข้อมูลค่าดัชนีความแตกต่างของความชื้น (NDWI) ช่วง 5 ปี (พ.ศ.2559 - 2563): GISTDA
- Area-Based พื้นที่เสี่ยงภัยแล้ง ปี พ.ศ. 2560: สททช
- พื้นที่เสี่ยงภัยแล้ง ช่วง 10 ปี (พ.ศ. 2550 - 2559): ปภ

พื้นที่เสี่ยงภัยแล้งน้อย เดือนมกราคม ในพื้นที่สำนักงานทรัพยากรน้ำภาค 7

จังหวัด	อำเภอ	ตำบล	พื้นที่เสี่ยงน้ำท่วม (ไร่)
		เขาน้อย	1,061.63
		ปราณบุรี	13,639.31
		ปากน้ำปราณ	8,303.49
		หนองตาแต้ม	64,128.66
	เมืองประจวบคีรีขันธ์	เกาะหลัก	59,657.59
		คลองวาฬ	47,697.35
		บ่อนอก	125,248.99
		ประจวบคีรีขันธ์	340.08
		ห้วยทราย	71,622.37
		อ่าวน้อย	215,906.16
	สามร้อยยอด	ไร่เก่า	149,761.31
		ไร่ใหม่	71,124.55
		ศาลาลัย	24,487.18
		ศิลาลอย	185,913.71
		สามร้อยยอด	65,341.24
	หัวหิน	ทับใต้	7.24
		บึงนคร	80,482.84
		หนองแก	16.42
		หนองพลับ	221,843.37
		ห้วยสัตว์ใหญ่	199,071.99
		หินเหล็กไฟ	4.50
เพชรบุรี	แก่งกระจาน	แก่งกระจาน	233,554.62
		ป่าเต็ง	266,573.58
		พุทธรุรงค์	32,272.73
		วังจันทร์	4.07
		สองพี่น้อง	109,487.09
		ห้วยแม่เพรียง	899,591.27
	เขาย้อย	เขาย้อย	0.22
		บางเค็ม	0.00
		สระพัง	0.00
		หนองชุมพลเหนือ	28.94
		ห้วยโรง	0.46
	ชะอำ	ชะอำ	846.21
		บางเก่า	224.71
		ไร่ใหม่พัฒนา	0.37
		หนองศาลา	43.18
	ท่ายาง	กัลดีหลวง	290.76

ที่มาข้อมูล:

- ข้อมูลค่าดัชนีความแตกต่างของความชื้น (NDWI) ช่วง 5 ปี (พ.ศ.2559 - 2563): GISTDA
- Area-Based พื้นที่เสี่ยงภัยแล้ง ปี พ.ศ. 2560: สททช
- พื้นที่เสี่ยงภัยแล้ง ช่วง 10 ปี (พ.ศ. 2550 - 2559): ปภ

พื้นที่เสี่ยงภัยแล้งน้อย เดือนมกราคม ในพื้นที่สำนักงานทรัพยากรน้ำภาค 7

จังหวัด	อำเภอ	ตำบล	พื้นที่เสี่ยงน้ำท่วม (ไร่)
		เขาคระบุก	102.93
		ท่าไม้รวก	0.48
		ปึกเตียน	56.07
	บ้านแหลม	บางแก้ว	176.90
		บางขุนไทร	107.96
		บางตะบูน	14.55
		บางตะบูนออก	193.15
		บ้านแหลม	529.68
		ปากทะเล	23.75
		แหลมผักเบี้ย	132.94
	เมืองเพชรบุรี	หนองขนาน	0.01
		หาดเจ้าสำราญ	156.02
	หนองหญ้าปล้อง	ยางน้ำกลัดใต้	128,765.15
		ยางน้ำกลัดเหนือ	459,690.39
		หนองหญ้าปล้อง	8.90
ราชบุรี	จอมบึง	แก้มอัน	47,620.53
		ด่านทับตะโก	33,294.50
		เบิกไพร	118.28
		ปากซ่อง	3,829.17
		รางบัว	46,537.56
	ดำเนินสะดวก	ขุนพิทักษ์	148.06
		ดอนกรวย	878.89
		ดอนคลัง	199.36
		ตาหลวง	1.27
		บัวงาม	1,160.43
		บ้านไร่	3,074.87
		ประสาธลสิทธิ์	229.00
		แพงพวย	3,042.16
		ศรีสุราษฎร์	278.41
	บางแพ	ดอนคา	4,923.97
		ดอนใหญ่	6,112.69
		บางแพ	5,673.04
		โพหัก	5,397.56
		วังเย็น	1,908.28
		วัดแก้ว	1,227.61
		หัวโพ	943.79
	บ้านคา	บ้านคา	45,536.36

ที่มาข้อมูล:

- ข้อมูลค่าดัชนีความแตกต่างของความชื้น (NDWI) ช่วง 5 ปี (พ.ศ.2559 - 2563): GISTDA
- Area-Based พื้นที่เสี่ยงภัยแล้ง ปี พ.ศ. 2560: สททช
- พื้นที่เสี่ยงภัยแล้ง ช่วง 10 ปี (พ.ศ. 2550 - 2559): ปภ

พื้นที่เสี่ยงภัยแล้งน้อย เดือนมกราคม ในพื้นที่สำนักงานทรัพยากรน้ำภาค 7

จังหวัด	อำเภอ	ตำบล	พื้นที่เสี่ยงน้ำท่วม (ไร่)
		บ้านบึง	209,532.35
		หนองพันจันทร์	26,617.61
	บ้านโป่ง	กรับใหญ่	10,605.73
		เขาขลุ่ย	14,303.43
		คิ่งพยอม	7,005.00
		ดอนกระเบื้อง	1,340.30
		ท่าผา	5,032.83
		นครชุมน์	1,395.39
		บ้านโป่ง	270.03
		บ้านม่วง	6,389.14
		เบิกไพร	2,170.25
		ปากแรต	2,457.75
		ลาดบัวขาว	2,917.37
		สวนกล้วย	708.35
		หนองกบ	4,727.07
		หนองปลาหมอ	16,587.15
		หนองอ้อ	2,437.83
	ปากท่อ	ดอนทราย	7,617.77
		ทุ่งหลวง	8,295.34
		ป่อกระดาน	7,961.78
		ปากท่อ	3,385.57
		ป่าไผ่	6,371.37
		ยางหัก	76,740.27
		วังมะนาว	5,753.51
		วัดยางงาม	2,852.52
		วันดาว	2,455.93
		หนองกระทุ่ม	10,767.91
		ห้วยยางโทน	13,139.70
		อ่างหิน	33,867.17
	โพธาราม	เขาชะงุ้ม	8,485.75
		คลองข่อย	910.33
		คลองตากด	4,122.17
		เจ็ดเสมียน	1,717.65
		ชำแระ	8,305.11
		ดอนกระเบื้อง	412.47
		ดอนทราย	1,891.02
		เตาปูน	16,322.30

ที่มาข้อมูล:

- ข้อมูลค่าดัชนีความแตกต่างของความชื้น (NDWI) ช่วง 5 ปี (พ.ศ.2559 - 2563): GISTDA
- Area-Based พื้นที่เสี่ยงภัยแล้ง ปี พ.ศ. 2560: สททช
- พื้นที่เสี่ยงภัยแล้ง ช่วง 10 ปี (พ.ศ. 2550 - 2559): ปภ

พื้นที่เสี่ยงภัยแล้งน้อย เดือนมกราคม ในพื้นที่สำนักงานทรัพยากรน้ำภาค 7

จังหวัด	อำเภอ	ตำบล	พื้นที่เสี่ยงน้ำท่วม (ไร่)
		ท่าชุมพล	2,933.97
		ธรรมเสน	4,447.87
		นางแก้ว	11,825.75
		บางไทรนาค	2,131.10
		บ้านฮ่อง	1,723.67
		บ้านเลือก	2,432.28
		บ้านสิงห์	3,381.64
		โพธาราม	829.91
		สร้อยฟ้า	2,206.48
		หนองกวาง	19.17
		หนองโพ	352.12
	เมืองราชบุรี	เกาะพลับพลา	7,919.08
		เขาแร้ง	4,672.47
		คิ่งกระถิน	1,925.97
		คิ่งน้ำวน	459.56
		คูบัว	10,388.26
		โคกหม้อ	1,273.69
		เจดีย์หัก	6,144.15
		ดอนตะโก	6,830.84
		ดอนแร่	809.11
		ท่าราบ	2,019.19
		น้ำพุ	4,409.30
		บางป่า	1,071.84
		บ้านไร่	3,423.41
		พงสวาย	1,666.06
		พิบูลทอง	2,508.11
		สามเรือน	2,025.06
		หนองกลางนา	2,045.80
		หน้าเมือง	2,693.95
		หลุมดิน	1,777.55
		ห้วยไผ่	1,514.31
		หินกอง	2,038.99
		อ่างทอง	2,968.33
	วัดเพลง	เกาะศาลพระ	3,103.34
		จอมประทัด	2,545.74
		วัดเพลง	1,340.93
	สวนผึ้ง	ตะนาวศรี	99,829.13

ที่มาข้อมูล:

- ข้อมูลค่าดัชนีความแตกต่างของความชื้น (NDWI) ช่วง 5 ปี (พ.ศ.2559 - 2563): GISTDA
- Area-Based พื้นที่เสี่ยงภัยแล้ง ปี พ.ศ. 2560: สททช
- พื้นที่เสี่ยงภัยแล้ง ช่วง 10 ปี (พ.ศ. 2550 - 2559): ปภ

พื้นที่เสี่ยงภัยแล้งน้อย เดือนมกราคม ในพื้นที่สำนักงานทรัพยากรน้ำภาค 7

จังหวัด	อำเภอ	ตำบล	พื้นที่เสี่ยงน้ำท่วม (ไร่)
		ท่าเคย	28,978.72
		ป่าหวาย	58,363.03
		สวนผึ้ง	118,452.59
สมุทรสงคราม	บางคนที	ดอนมะโนรา	129.12
		บางกุ้ง	5.56
		บางยี่รงค์	12.26
		บางสะแก	220.98
		บ้านปราโมทย์	288.19
	เมืองสมุทรสงคราม	คลองโคน	4,762.13
		ท้ายหาด	6.45
		นางตะเคียน	271.71
		บางแก้ว	2,134.87
		บางขันแตก	522.16
		บางจะเกร็ง	1,101.94
		บ้านปรก	123.26
		แม่กลอง	1,532.36
		ลาดใหญ่	1,061.43
		แหลมใหญ่	608.18
	อัมพวา	ท่าคา	3.10
		บางแค	98.10
		บางนางลี่	21.31
		ปลายโพรงพาง	873.05
		แพรกหนามแดง	1,019.43
		ยี่สาร	3,677.67
		วัดประดู่	929.65
		สวนหลวง	56.95
		เหมืองใหม่	303.25
		อัมพวา	149.15
สมุทรสาคร	กระทุ่มแบน	คลองมะเดื่อ	1,463.88
		แคราย	1,805.71
		ดอนไก่ดี	677.72
		ตลาดกระทุ่มแบน	508.34
		ท่าไม้	2,292.16
		ท่าเสา	2,127.15
		บางยาง	1,597.35
		สวนหลวง	2,682.86
		หนองนกไข่	585.11

ที่มาข้อมูล:

- ข้อมูลค่าดัชนีความแตกต่างของความชื้น (NDWI) ช่วง 5 ปี (พ.ศ.2559 - 2563): GISTDA
- Area-Based พื้นที่เสี่ยงภัยแล้ง ปี พ.ศ. 2560: สททช
- พื้นที่เสี่ยงภัยแล้ง ช่วง 10 ปี (พ.ศ. 2550 - 2559): ปภ

พื้นที่เสี่ยงภัยแล้งน้อย เดือนมกราคม ในพื้นที่สำนักงานทรัพยากรน้ำภาค 7

จังหวัด	อำเภอ	ตำบล	พื้นที่เสี่ยงน้ำท่วม (ไร่)
		อ้อมน้อย	4,604.22
	บ้านแพ้ว	เกษตรพัฒนา	1,328.43
		คลองตัน	971.58
		เจ็ดริ้ว	814.64
		บ้านแพ้ว	439.60
		ยกกระบัตร	710.84
		โรงเข้	2,572.07
		สวนส้ม	1,779.50
		หนองบัว	1,175.25
		หนองสองห้อง	9.60
		หลักสอง	151.72
		หลักสาม	875.73
		อำแพง	1,274.57
	เมืองสมุทรสาคร	กาหลง	1,087.24
		โกรกราก	543.37
		คอกกระบือ	2,248.51
		โคกขาม	11,935.62
		ชัยมงคล	1,206.61
		ท่าจีน	348.80
		ท่าฉลอม	994.48
		ท่าทราย	2,321.68
		นาโคก	5,639.82
		นาดี	2,534.63
		บางกระเจ้า	3,048.42
		บางไทรัด	856.66
		บางน้ำจืด	5,046.56
		บางหญ้าแพรก	7,327.38
		บ้านเกาะ	2,971.47
		บ้านบ่อ	1,068.40
		พันท้ายนรสิงห์	20,245.10
		มหาชัย	1,443.85
สุพรรณบุรี	ดอนเจดีย์	ดอนเจดีย์	11,558.46
		ไร่รถ	5,994.24
		หนองสาหร่าย	8,150.10
	ด่านช้าง	ด่านช้าง	74,988.41
		นิคมกระเสียว	27,214.79
		วังคืบ	3,084.20

ที่มาข้อมูล:

- ข้อมูลค่าดัชนีความแตกต่างของความชื้น (NDWI) ช่วง 5 ปี (พ.ศ.2559 - 2563): GISTDA
- Area-Based พื้นที่เสี่ยงภัยแล้ง ปี พ.ศ. 2560: สททช
- พื้นที่เสี่ยงภัยแล้ง ช่วง 10 ปี (พ.ศ. 2550 - 2559): ปภ

พื้นที่เสี่ยงภัยแล้งน้อย เดือนมกราคม ในพื้นที่สำนักงานทรัพยากรน้ำภาค 7

จังหวัด	อำเภอ	ตำบล	พื้นที่เสี่ยงน้ำท่วม (ไร่)
		วังยาว	112,760.14
		หนองมะค่าโมง	12.18
		ห้วยขมิ้น	45,931.37
		องค์พระ	69,985.76
	เดิมบางนางบวช	เขาดิน	3,108.91
		เขาพระ	2,236.41
		โคกช้าง	3,284.24
		เดิมบาง	3,338.54
		ทุ่งคลี	6,283.84
		นางบวช	1,954.12
		บ่อกรู	17.98
		ปากน้ำ	5,351.04
		ป่าสะแก	16.11
		ยางนอน	3,197.41
		วังศรีราช	2,083.35
		หนองกระทุ่ม	27.15
		หัวเขา	18,910.05
	บางปลาม้า	กฤษณา	868.39
		โคกคราม	3,876.59
		จรเข้ใหญ่	5,569.38
		ตะค่า	2,974.15
		บางปลาม้า	828.20
		บางใหญ่	3,341.24
		บ้านแหลม	1,068.06
		ไผ่กองดิน	450.21
		มะขามล้ม	3,833.85
		วังน้ำเย็น	1,906.19
		วัดดาว	3,243.85
		วัดโบสถ์	5,836.99
		สาละ	1,648.34
		องครักษ์	5,020.68
	เมืองสุพรรณบุรี	โคกโคเฒ่า	15,055.43
		ดอนกำยาน	16,773.34
		ดอนตาล	13,682.00
		ดอนโพธิ์ทอง	18,648.34
		ดอนมะสังข์	14,369.29
		ตลิ่งชัน	18,848.61

ที่มาข้อมูล:

- ข้อมูลค่าดัชนีความแตกต่างของความชื้น (NDWI) ช่วง 5 ปี (พ.ศ.2559 - 2563): GISTDA
- Area-Based พื้นที่เสี่ยงภัยแล้ง ปี พ.ศ. 2560: สททช
- พื้นที่เสี่ยงภัยแล้ง ช่วง 10 ปี (พ.ศ. 2550 - 2559): ปภ

พื้นที่เสี่ยงภัยแล้งน้อย เดือนมกราคม ในพื้นที่สำนักงานทรัพยากรน้ำภาค 7

จังหวัด	อำเภอ	ตำบล	พื้นที่เสี่ยงน้ำท่วม (ไร่)
		ทับตีเหล็ก	6,074.20
		ท่าพี่เลี้ยง	605.60
		ท่าระหัด	12,161.01
		บางกุ้ง	9,655.13
		บ้านโพธิ์	25,954.35
		ไผ่ขวาง	7,694.45
		พิหารแดง	6,750.90
		โพธิ์พระยา	9,574.64
		ไร่ใหญ่	1,365.82
		ศาลาขาว	18,366.75
		สนามคลี	19,223.62
		สนามชัย	14,861.68
		สระแก้ว	27,460.64
		สวนแตง	18,156.63
	ศรีประจันต์	ดอนปอ	6,626.58
		บางงาม	6,670.74
		บ้านกร่าง	3,155.87
		ปลายนา	5,337.97
		มดแดง	2,393.23
		วังน้ำซับ	1,345.58
		วังยาง	3,227.15
		วังหว่า	2,704.97
		ศรีประจันต์	3,672.58
	สองพี่น้อง	ดอนมะนาว	1,783.79
		ต้นตาล	263.19
		ทุ่งคอก	3,665.44
		เนินพระปรางค์	1,454.16
		บ่อสุพรรณ	32,557.16
		บางตะเคียน	838.05
		บางตาเถร	11,156.52
		บางพลับ	2,240.02
		บางเลน	4,229.30
		บ้านกุ่ม	1,390.49
		บ้านช้าง	1,374.69
		ศรีสำราญ	1,991.53
		สองพี่น้อง	186.46
		หนองปอ	9,164.25

ที่มาข้อมูล:

- ข้อมูลค่าดัชนีความแตกต่างของความชื้น (NDWI) ช่วง 5 ปี (พ.ศ.2559 - 2563): GISTDA
- Area-Based พื้นที่เสี่ยงภัยแล้ง ปี พ.ศ. 2560: สททช
- พื้นที่เสี่ยงภัยแล้ง ช่วง 10 ปี (พ.ศ. 2550 - 2559): ปภ

พื้นที่เสี่ยงภัยแล้งน้อย เดือนมกราคม ในพื้นที่สำนักงานทรัพยากรน้ำภาค 7

จังหวัด	อำเภอ	ตำบล	พื้นที่เสี่ยงน้ำท่วม (ไร่)
		หัวโพธิ์	5,527.09
	สามชุก	กระเสี้ยว	11,335.34
		บ้านสระ	9,290.49
		ย่านยาว	3,946.40
		วังลึก	6,505.65
		สามชุก	4,439.99
		หนองผักนาก	10,001.67
		หนองสะอาด	22,894.11
	หนองหญ้าไซ	แจรงงาม	19,687.78
		ทัพหลวง	13,110.23
		หนองขาม	23,510.43
		หนองโพธิ์	34,871.87
		หนองหญ้าไซ	14,286.50
	อุททอง	กระจัน	166.27
		จรเข้สามพัน	34,938.26
		เจดีย์	2,960.26
		ดอนคา	18,311.68
		ดอนมะเกลือ	3,253.04
		บ้านดอน	1,156.05
		พลับพลาไชย	15,314.78
		อู่ทะลาย	554.93
		สระพังลาน	1,861.06
		สระยายโสม	1,842.72
		หนองไธสง	20,480.55
		อุททอง	9,922.10
รวม			14,171,774.45

ที่มาข้อมูล:

- ข้อมูลค่าดัชนีความแตกต่างของความชื้น (NDWI) ช่วง 5 ปี (พ.ศ.2559 - 2563): GISTDA
- Area-Based พื้นที่เสี่ยงภัยแล้ง ปี พ.ศ. 2560: สททช
- พื้นที่เสี่ยงภัยแล้ง ช่วง 10 ปี (พ.ศ. 2550 - 2559): ปภ

พื้นที่เสี่ยงภัยแล้งปานกลางเดือนมกราคม ในพื้นที่สำนักงานทรัพยากรน้ำภาค 7

จังหวัด	อำเภอ	ตำบล	พื้นที่เสี่ยงน้ำท่วม (ไร่)			
กาญจนบุรี	ด่านมะขามเตี้ย	กลอนโต	62,895.73			
		จรเข้เผือก	94,248.28			
		ด่านมะขามเตี้ย	77,976.14			
		หนองไผ่	33,678.88			
		ท่าม่วง	เขาน้อย	6,254.85		
			ท่าล้อ	0.37		
			ทุ่งทอง	0.53		
				บ้านใหม่	21,630.41	
				พังตรุ	39,214.42	
				รางสาละ	51,649.62	
	หนองขาว			41,940.84		
	หนองตากยา			40,596.01		
	ท่ามะกา			เขาสามลิบหาบ	8,182.59	
				โคกตะบอง	4,213.79	
	บ่อพลอย			ช่องด่าน	116,908.68	
				บ่อพลอย	113,043.58	
				หนองกร่าง	37,455.17	
		หนองกุ่ม	116,744.99			
			หนองรี	50,122.11		
			หลุมร้าง	83,906.15		
			พนมทวน	ดอนตาเพชร	47,590.96	
				ทุ่งสมอ	1,920.76	
					พนมทวน	6,376.44
					รางหวาย	12,316.42
	เมืองกาญจนบุรี		หนองโรง	81,970.59		
			เกาะสำโรง	12.41		
			แก่งเสี้ยน	0.74		
			บ้านเก่า	16.98		
			ปากแพรก	0.05		
			วังเย็น	322.69		
			เลาขวัญ		ทุ่งกระบี่	60,348.48
					เลาขวัญ	74,043.45
					หนองนกแก้ว	81,932.07
					หนองประดู่	116,454.45
	หนองปลิง	68,282.57				
	หนองฝ้าย	47,581.55				
	หนองโสน	46,371.03				
	หนองปรือ	49,590.55				

ที่มาข้อมูล:

- ข้อมูลค่าดัชนีความแตกต่างของความชื้น (NDWI) ช่วง 5 ปี (พ.ศ.2559 - 2563): GISTDA
- Area-Based พื้นที่เสี่ยงภัยแล้ง ปี พ.ศ. 2560: สททช
- พื้นที่เสี่ยงภัยแล้ง ช่วง 10 ปี (พ.ศ. 2550 - 2559): ปภ

พื้นที่เสี่ยงภัยแล้งปานกลางเดือนมกราคม ในพื้นที่สำนักงานทรัพยากรน้ำภาค 7

จังหวัด	อำเภอ	ตำบล	พื้นที่เสี่ยงน้ำท่วม (ไร่)
		หนองปลาไหล	21,471.99
	ห้วยกระเจา	ดอนแสลบ	52,255.81
		วังไผ่	76,583.79
		สระลงเรือ	55,357.57
		ห้วยกระเจา	123,674.57
ประจวบคีรีขันธ์	ปราณบุรี	เขาจ้าว	987.00
		เขาน้อย	40,184.00
		ปราณบุรี	6,603.54
		ปากน้ำปราณ	14,671.96
		วังกั๊พง	29,751.88
		หนองตาแต้ม	23,557.76
	หัวหิน	ทับใต้	122,050.50
		หนองแก	25,718.02
		หนองพลับ	2,395.68
		หัวหิน	19,595.94
		หินเหล็กไฟ	59,675.42
เพชรบุรี	แก่งกระจาน	แก่งกระจาน	31.74
		ป่าเต็ง	0.52
		พุนสุวรรค์	13,434.10
		วังจันทร์	54,517.11
		สองพี่น้อง	18.78
		ห้วยแม่เพรียง	59.95
	เขาย้อย	เขาย้อย	25,486.08
		ทับคาบ	20,784.49
		บางเค็ม	6,907.68
		สระพัง	19,172.01
		หนองชุมพล	30,960.28
		หนองชุมพลเหนือ	36,875.44
		หนองปรัง	16,006.22
		หนองปลาไหล	23,106.84
		ห้วยท่าช้าง	11,138.28
		ห้วยโรง	6,954.96
	ชะอำ	เขาใหญ่	63,204.26
		ชะอำ	68,565.08
		ดอนขุนห้วย	23,988.14
		นายาง	15,179.02
		บางเก่า	15,082.56
		ไร่ใหม่พัฒนา	34,584.63

ที่มาข้อมูล:

- ข้อมูลค่าดัชนีความแตกต่างของความชื้น (NDWI) ช่วง 5 ปี (พ.ศ.2559 - 2563): GISTDA
- Area-Based พื้นที่เสี่ยงภัยแล้ง ปี พ.ศ. 2560: สททช
- พื้นที่เสี่ยงภัยแล้ง ช่วง 10 ปี (พ.ศ. 2550 - 2559): ปภ

พื้นที่เสี่ยงภัยแล้งปานกลางเดือนมกราคม ในพื้นที่สำนักงานทรัพยากรน้ำภาค 7

จังหวัด	อำเภอ	ตำบล	พื้นที่เสี่ยงน้ำท่วม (ไร่)
		สามพระยา	57,779.39
		หนองศาลา	13,310.52
		ห้วยทรายเหนือ	36,026.41
	ท่ายาง	กัลดีหลวง	52,490.76
		เขากะปุ๊ก	198,286.41
		ท่าคอย	23,354.74
		ท่าไม้รวก	76,421.84
		ท่ายาง	26,308.03
		ท่าแลง	29,333.79
		บ้านในดง	10,057.50
		ปึกเตียน	12,401.03
		มาบปลาเค้า	6,264.90
		ยางหย่อง	6,204.00
		วังไคร้	19,779.71
		หนองจอก	26,030.03
	บ้านลาด	ตำหรี	5,906.75
		ถ้ำรงค์	5,504.81
		ท่าช้าง	5,163.45
		ท่าเสน	4,314.25
		บ้านทาน	15,680.86
		บ้านลาด	2,854.39
		บ้านหาด	4,729.88
		โรงเข้	7,638.65
		ไร่โคก	11,788.16
		ไร่มะขาม	8,713.16
		ไร่สะท้อน	9,833.32
		ลาดโพธิ์	2,400.76
		สมอพลือ	3,405.91
		สะพานไกร	974.87
		หนองกระเจ็ด	6,002.75
		หนองกะปุ	18,028.36
		ห้วยช้อง	16,968.21
		ห้วยลึก	33,680.61
	บ้านแหลม	ท่าแร่	5,646.04
		ท่าแร่ออก	4,783.74
		บางแก้ว	11,643.38
		บางขุนไทร	13,914.79
		บางครก	22,064.84

ที่มาข้อมูล:

- ข้อมูลค่าดัชนีความแตกต่างของความชื้น (NDWI) ช่วง 5 ปี (พ.ศ.2559 - 2563): GISTDA
- Area-Based พื้นที่เสี่ยงภัยแล้ง ปี พ.ศ. 2560: สททช
- พื้นที่เสี่ยงภัยแล้ง ช่วง 10 ปี (พ.ศ. 2550 - 2559): ปภ

พื้นที่เสี่ยงภัยแล้งปานกลางเดือนมกราคม ในพื้นที่สำนักงานทรัพยากรน้ำภาค 7

จังหวัด	อำเภอ	ตำบล	พื้นที่เสี่ยงน้ำท่วม (ไร่)
		บางตะบูน	16,409.41
		บางตะบูนออก	9,232.05
		บ้านแหลม	19,674.49
		ปากทะเล	7,235.09
		แหลมผักเบี้ย	13,363.16
	เมืองเพชรบุรี	คลองกระแซง	2,049.69
		ช่องสะแก	12,296.10
		ดอนยาง	12,484.21
		ต้นมะพร้าว	4,694.94
		ต้นมะม่วง	3,756.74
		ท่าราบ	2,250.11
		ธงชัย	12,339.24
		นาพันสาม	13,808.60
		นาจูง	4,657.05
		บางจาก	5,510.51
		บางจาน	7,748.83
		บ้านกุ่ม	8,593.15
		บ้านหม้อ	4,599.92
		โพพระ	5,439.02
		โพไร่หวาน	5,587.40
		ไร่ส้ม	6,470.28
		วังตะโก	2,903.07
		เวียงคอย	1,568.48
		สามะโรง	6,537.17
		หนองขนาน	18,822.49
		หนองพลับ	7,294.37
		หนองโสน	5,986.39
		หัวสะพาน	13,006.71
		หาดเจ้าสำราญ	11,492.98
	หนองหญ้าปล้อง	ท่าตะคร้อ	52,642.64
		ยางน้ำกลัดใต้	25,652.79
		ยางน้ำกลัดเหนือ	3,485.14
		หนองหญ้าปล้อง	97,647.48
ราชบุรี	จอมบึง	แก้มอ้น	439.09
		จอมบึง	58,672.18
		ด่านทับตะโก	122.01
		เบิกไพร	48,831.35
		ปากช่อง	60,503.24

ที่มาข้อมูล:

- ข้อมูลค่าดัชนีความแตกต่างของความชื้น (NDWI) ช่วง 5 ปี (พ.ศ.2559 - 2563): GISTDA
- Area-Based พื้นที่เสี่ยงภัยแล้ง ปี พ.ศ. 2560: สททช
- พื้นที่เสี่ยงภัยแล้ง ช่วง 10 ปี (พ.ศ. 2550 - 2559): ปภ

พื้นที่เสี่ยงภัยแล้งปานกลางเดือนมกราคม ในพื้นที่สำนักงานทรัพยากรน้ำภาค 7

จังหวัด	อำเภอ	ตำบล	พื้นที่เสี่ยงน้ำท่วม (ไร่)
		รางบัว	69,202.90
	บ้านโป่ง	เขาขลุ่ย	31,055.54
	ปากท่อ	ดอนทราย	11,979.54
		ทุ่งหลวง	59,532.14
		ปอกระดาน	0.05
		ยางหัก	0.31
		วังมะนาว	84.03
		วันดาว	0.38
		หนองกระทุ่ม	5,036.40
		ห้วยยางโทน	17,679.69
		อ่างหิน	23,914.93
	โพธาราม	เขาชะงุ้ม	47,854.48
		เตาปูน	2,327.74
		ธรรมเสน	19,958.83
		หนองกวาง	54,363.02
	เมืองราชบุรี	เกาะพลับพลา	2,748.36
		เขาแร้ง	115.55
		ดอนแร่	10,042.82
		น้ำพุ	35,156.69
		ห้วยไผ่	25,847.67
		หินกอง	33,942.61
		อ่างทอง	2,743.35
	สวนผึ้ง	ป่าหวาย	0.63
สมุทรสงคราม	เมืองสมุทรสงคราม	คลองโค่น	0.06
	อัมพวา	แพรกหนามแดง	1.88
		ยี่สาร	4.37
สุพรรณบุรี	ดอนเจดีย์	ดอนเจดีย์	16,654.53
		ทะเลบก	46,697.38
		ไร่รถ	7,639.62
		สระกระโจม	50,599.07
		หนองสาหร่าย	14,939.26
	ด่านช้าง	ด่านช้าง	15,538.97
		วังคั่น	51,054.02
		หนองมะค่าโมง	78,286.73
		ห้วยขมิ้น	1.40
	เดิมบางนางบวช	ปอกรู	24,236.33
		ป่าสะแก	4,945.02
		วังศรีราช	1,791.13

ที่มาข้อมูล:

- ข้อมูลค่าดัชนีความแตกต่างของความชื้น (NDWI) ช่วง 5 ปี (พ.ศ.2559 - 2563): GISTDA
- Area-Based พื้นที่เสี่ยงภัยแล้ง ปี พ.ศ. 2560: สททช
- พื้นที่เสี่ยงภัยแล้ง ช่วง 10 ปี (พ.ศ. 2550 - 2559): ปภ

พื้นที่เสี่ยงภัยแล้งปานกลางเดือนมกราคม ในพื้นที่สำนักงานทรัพยากรน้ำภาค 7

จังหวัด	อำเภอ	ตำบล	พื้นที่เสี่ยงน้ำท่วม (ไร่)
		หนองกระทุ่ม	55,722.89
		หัวเขา	7,030.72
		หัวนา	23,981.42
	เมืองสุพรรณบุรี	ตลิ่งชัน	7,669.07
		สนามคลี	6,661.81
	สามชุก	บ้านสระ	10,904.06
		หนองผักนาก	11,856.36
		หนองสะเดา	0.35
	หนองหญ้าไซ	แจรงงาม	180.38
		ทัพหลวง	17,639.67
		หนองโพธิ์	146.42
		หนองราชวัตร	44,602.45
		หนองหญ้าไซ	28,423.77
	อุททอง	จรเข้สามพัน	17,872.20
		ดอนคา	28,569.11
		บ้านไช้	55,934.34
		พลับพลาไชย	51,360.74
		หนองไธสง	19,275.56
		อุททอง	12,154.73
รวม			5,431,851.06

ที่มาข้อมูล:

- ข้อมูลค่าดัชนีความแตกต่างของความชื้น (NDWI) ช่วง 5 ปี (พ.ศ.2559 - 2563): GISTDA
- Area-Based พื้นที่เสี่ยงภัยแล้ง ปี พ.ศ. 2560: สททช
- พื้นที่เสี่ยงภัยแล้ง ช่วง 10 ปี (พ.ศ. 2550 - 2559): ปภ

พื้นที่เสี่ยงภัยแล้งน้อย เดือนกุมภาพันธ์ ในพื้นที่สำนักงานทรัพยากรน้ำภาค 7

จังหวัด	อำเภอ	ตำบล	พื้นที่เสี่ยงน้ำท่วม (ไร่)
กาญจนบุรี	ด่านมะขามเตี้ย	กลอนโต	290.98
		จรเข้เผือก	84,613.74
		ด่านมะขามเตี้ย	14,234.50
		หนองไผ่	83.81
	ทองผาภูมิ	ชะแล	351,270.85
		ท่าขนุน	68,101.41
		ปิล็อก	83,418.15
		ลีนถิ่น	21,597.30
		สหกรณ์นิคม	10,806.73
		ห้วยเขย่ง	46,854.82
		หินดาด	17,271.67
	ท่าม่วง	เขาน้อย	16,320.74
		ท่าตะคร้อ	7,097.44
		ท่าม่วง	723.29
		ท่าล้อ	5,760.28
		ทุ่งทอง	2,038.76
		บ้านใหม่	11,576.91
		พังตรุ	9,917.47
		ม่วงชุม	10,276.42
		รางสาสี่	9.99
		วังขนาย	1,852.90
		วังศาลา	5,246.31
		หนองขาว	10,892.18
		หนองตากยา	16.11
	ท่ามะกา	เขาสามลึบหาบ	10,882.36
		โคกตะบอง	11,776.93
		ดอนขมิ้น	1,837.38
		ดอนชะเอม	7,388.67
		ตะคร้ำเอน	15,850.87
		ท่ามะกา	992.26
		ท่าไม้	1,533.03
		ท่าเรือ	134.87
		ท่าเสา	7,472.71
		พงตึก	9,027.53
		พระแพน	8,329.97
		ยางม่วง	3,475.38
		สนามแย้	1,700.14
		แสนตอ	5,930.90

ที่มาข้อมูล:

- ข้อมูลค่าดัชนีความแตกต่างของความชื้น (NDWI) ช่วง 5 ปี (พ.ศ.2559 - 2563): GISTDA
- Area-Based พื้นที่เสี่ยงภัยแล้ง ปี พ.ศ. 2560: สททช
- พื้นที่เสี่ยงภัยแล้ง ช่วง 10 ปี (พ.ศ. 2550 - 2559): ปภ

พื้นที่เสี่ยงภัยแล้งน้อย เดือนกุมภาพันธ์ ในพื้นที่สำนักงานทรัพยากรน้ำภาค 7

จังหวัด	อำเภอ	ตำบล	พื้นที่เสี่ยงน้ำท่วม (ไร่)
		หนองลาน	6,774.17
		ห้วยเหนียว	3,034.69
		อุโลกสีห์หมื่น	11,893.51
	ไทรโยค	ท่าเสา	116,411.63
		ไทรโยค	119,716.67
		บ้องตี้	61,097.85
		ลุ่มสุ่ม	70,783.35
		วังกระแจะ	180,781.57
		ศรีมงคล	141,730.84
		สิงห์	61,602.14
	บ่อพลอย	ช่องด่าน	36,016.65
		บ่อพลอย	12,583.61
		หนองกุ่ม	61,675.86
		หนองรี	147,460.34
	พนมทวน	ดอนเจดีย์	11,919.84
		ดอนตาเพชร	4,408.51
		ทุ่งสมอ	7,128.60
		พนมทวน	14,115.91
		พังตรุ	12,611.00
		รางหวาย	14,629.21
		หนองโรง	1,842.30
		หนองสาหร่าย	8,716.68
	เมืองกาญจนบุรี	เกาะสำโรง	30,627.66
		แก่งเสี้ยน	49,416.29
		ช่องสะเดา	114,083.44
		ท่ามะขาม	5,647.38
		บ้านเก่า	143,344.63
		บ้านไต้	913.55
		บ้านเหนือ	1,316.88
		ปากแพรก	28,515.76
		ลาดหญ้า	66,373.60
		วังดั่ง	136,608.11
		วังเย็น	17,441.47
		หนองบัว	33,317.14
		หนองหญ้า	31,655.88
	เลาขวัญ	ทุ่งกระบี่	41,970.06
		หนองปลิง	44,853.77
		หนองฝ้าย	41,851.58

ที่มาข้อมูล:

- ข้อมูลค่าดัชนีความแตกต่างของความชื้น (NDWI) ช่วง 5 ปี (พ.ศ.2559 - 2563): GISTDA
- Area-Based พื้นที่เสี่ยงภัยแล้ง ปี พ.ศ. 2560: สททช
- พื้นที่เสี่ยงภัยแล้ง ช่วง 10 ปี (พ.ศ. 2550 - 2559): ปภ

พื้นที่เสี่ยงภัยแล้งน้อย เดือนกุมภาพันธ์ ในพื้นที่สำนักงานทรัพยากรน้ำภาค 7

จังหวัด	อำเภอ	ตำบล	พื้นที่เสี่ยงน้ำท่วม (ไร่)
		หนองโสน	0.51
	ศรีสวัสดิ์	เขาโจด	421,677.54
		ด่านแม่แลด	439,766.01
		ท่ากระดาน	284,153.91
		นาสวน	413,576.83
		แม่กระบุง	164,332.53
		หนองเปิด	117,621.75
	สังขละบุรี	ปรางผล	134,785.68
		ไล่โว่	180,263.61
		หนองลู	60,146.33
	หนองปรือ	สมเด็จพระญ	49,712.15
		หนองปรือ	76,989.74
		หนองปลาไหล	20,484.38
	ห้วยกระเจา	ดอนแสลบ	27,556.44
		สระลงเรือ	4,166.15
นครปฐม	กำแพงแสน	กระต๊อบ	25,668.96
		กำแพงแสน	15,595.59
		ดอนข่อย	18,454.75
		ทุ่งกระพังโหม	1,304.02
		ทุ่งขวาง	5,213.49
		ทุ่งบัว	4,107.47
		ทุ่งลูกนก	21,784.31
		รางพิบูล	12,664.65
		วังน้ำเขียว	603.60
		สระพัฒนา	7,137.57
		สระสี่มุม	8,312.59
		หนองกระทุ่ม	19,976.65
		ห้วยขวาง	1,118.96
		ห้วยม่วง	21,573.37
		ห้วยหมอนทอง	20,299.73
	ดอนตูม	ดอนพุทรา	3,044.02
		ดอนรวก	937.41
		บ้านหลวง	2,855.24
		ลำลูกบัว	13,501.09
		ลำเหย	1,330.78
		สามง่าม	16,342.53
		ห้วยด้วน	1,084.05
		ห้วยพระ	3,374.36

ที่มาข้อมูล:

- ข้อมูลค่าดัชนีความแตกต่างของความชื้น (NDWI) ช่วง 5 ปี (พ.ศ.2559 - 2563): GISTDA
- Area-Based พื้นที่เสี่ยงภัยแล้ง ปี พ.ศ. 2560: สทนช
- พื้นที่เสี่ยงภัยแล้ง ช่วง 10 ปี (พ.ศ. 2550 - 2559): ปภ

พื้นที่เสี่ยงภัยแล้งน้อย เดือนกุมภาพันธ์ ในพื้นที่สำนักงานทรัพยากรน้ำภาค 7

จังหวัด	อำเภอ	ตำบล	พื้นที่เสี่ยงน้ำท่วม (ไร่)
	นครชัยศรี	โคกพระเจดีย์	146.24
		จิวราย	43.26
		ดอนแฝก	353.88
		ท่ากระชับ	159.19
		ท่าตำหนัก	675.20
		ท่าพระยา	395.23
		ไทยवास	176.84
		บางกระบือ	20.24
		บางแก้ว	675.36
		บางแก้วฟ้า	177.96
		บางพระ	376.50
		บางระกำ	1,105.37
		พะเนียด	382.49
		ลานตากฟ้า	521.34
		วัดแค	5.00
		วัดละมุด	620.61
		วัดสำโรง	62.03
		ศรีมหาโพธิ์	1,408.34
		ศรีชะทอง	149.44
		สัมปทวน	471.23
		ห้วยพลู	849.62
		แหลมบัว	1,519.89
	บางเลน	คลองนกกระทุง	17,034.60
		ดอนตูม	1,939.70
		ไทรงาม	26,477.29
		นราภิรมย์	10,771.39
		นิลเพชร	28,111.95
		บัวปากท่า	6,534.54
		บางไทรป่า	3,155.15
		บางปลา	18,077.93
		บางภาษี	26,490.31
		บางระกำ	1,329.97
		บางเลน	20,992.09
		บางหลวง	38,524.14
		ไม้ตูช้าง	4,413.83
		ลำพญา	1,232.90
		หินมูล	20,708.70
	พุทธมณฑล	คลองโยง	1,049.97

ที่มาข้อมูล:

- ข้อมูลค่าดัชนีความแตกต่างของความชื้น (NDWI) ช่วง 5 ปี (พ.ศ.2559 - 2563): GISTDA
- Area-Based พื้นที่เสี่ยงภัยแล้ง ปี พ.ศ. 2560: สททช
- พื้นที่เสี่ยงภัยแล้ง ช่วง 10 ปี (พ.ศ. 2550 - 2559): ปภ

พื้นที่เสี่ยงภัยแล้งน้อย เดือนกุมภาพันธ์ ในพื้นที่สำนักงานทรัพยากรน้ำภาค 7

จังหวัด	อำเภอ	ตำบล	พื้นที่เสี่ยงน้ำท่วม (ไร่)
		มหาสวัสดิ์	181.93
		ศาลายา	834.54
	เมืองนครปฐม	ดอนยายหอม	27,896.79
		ตาก้อง	1,081.48
		ถนนขาด	1,547.61
		ทัพหลวง	1,177.25
		ทุ่งน้อย	287.04
		ธรรมศาลา	5,649.63
		นครปฐม	466.82
		บ่อพลับ	516.62
		บางแพ	17,915.81
		บ้านยาง	19,669.16
		พระปฐมเจดีย์	612.87
		โพรงมะเดื่อ	20,849.63
		มาบแค	675.86
		ลำพญา	5,738.00
		วังตะกู่	1.54
		วังเย็น	8,725.76
		สนามจันทร์	291.15
		สระกะเทียม	10,961.34
		สวนป่า	985.73
		สามควายเผือก	128.67
		หนองงูเหลือม	1,749.52
		หนองดินแดง	10,223.28
		หนองปากโลง	790.82
		ห้วยจรเข้ม	3,990.03
	สามพราน	กระทุ่มล้ม	1,098.73
		คลองจินดา	612.28
		คลองใหม่	151.39
		ตลาดจินดา	266.19
		ทรงคนอง	248.52
		ท่าข้าม	401.90
		ท่าตลาด	106.87
		บางกระทีก	571.12
		บางช้าง	262.48
		บางเตย	28.15
		บ้านใหม่	277.71
		ยายชา	288.90

ที่มาข้อมูล:

- ข้อมูลค่าดัชนีความแตกต่างของความชื้น (NDWI) ช่วง 5 ปี (พ.ศ.2559 - 2563): GISTDA
- Area-Based พื้นที่เสี่ยงภัยแล้ง ปี พ.ศ. 2560: สททช
- พื้นที่เสี่ยงภัยแล้ง ช่วง 10 ปี (พ.ศ. 2550 - 2559): ปภ

พื้นที่เสี่ยงภัยแล้งน้อย เดือนกุมภาพันธ์ ในพื้นที่สำนักงานทรัพยากรน้ำภาค 7

จังหวัด	อำเภอ	ตำบล	พื้นที่เสี่ยงน้ำท่วม (ไร่)
		ไร่ซิง	2,377.49
		สามพราน	278.24
		หอมเกร็ด	133.55
		อ้อมใหญ่	955.45
ประจวบคีรีขันธ์	กุยบุรี	กุยบุรี	43,321.20
		กุยเหนือ	36,087.35
		เขาแดง	18,594.64
		ดอนยายหนู	22,773.00
		สามกระชาย	85,841.04
		หาดขาม	332,063.37
	ทับสะแก	เขาล้าน	74,273.80
		ทับสะแก	13,768.72
		นาหูกวาง	92,118.24
		แสงอรุณ	27,884.85
		ห้วยยาง	66,419.76
		อ่างทอง	66,098.34
	บางสะพาน	กำเนิดนพคุณ	32,191.34
		ชัยเกษม	112,584.75
		ทองมงคล	78,762.52
		ธงชัย	49,515.76
		พงศ์ประศาสน์	51,571.58
		แม่รำพึง	22,925.95
		ร้อนทอง	122,342.13
	บางสะพานน้อย	ช้างแรก	172,037.00
		ไชยราช	114,963.35
		ทรายทอง	80,042.29
		บางสะพาน	42,900.82
		ปากแพรก	22,559.84
	ปราณบุรี	เขาจ้าว	196,784.16
		เขาน้อย	1,061.59
		ปราณบุรี	13,639.23
		ปากน้ำปราณ	8,303.45
		หนองตาแต้ม	64,128.57
	เมืองประจวบคีรีขันธ์	เกาะหลัก	59,657.59
		คลองวาฬ	47,697.34
		บ่อนอก	125,248.99
		ประจวบคีรีขันธ์	440.31
		ห้วยทราย	71,622.37

ที่มาข้อมูล:

- ข้อมูลค่าดัชนีความแตกต่างของความชื้น (NDWI) ช่วง 5 ปี (พ.ศ.2559 - 2563): GISTDA
- Area-Based พื้นที่เสี่ยงภัยแล้ง ปี พ.ศ. 2560: สททช
- พื้นที่เสี่ยงภัยแล้ง ช่วง 10 ปี (พ.ศ. 2550 - 2559): ปภ

พื้นที่เสี่ยงภัยแล้งน้อย เดือนกุมภาพันธ์ ในพื้นที่สำนักงานทรัพยากรน้ำภาค 7

จังหวัด	อำเภอ	ตำบล	พื้นที่เสี่ยงน้ำท่วม (ไร่)
		อ่าวน้อย	215,906.16
	สามร้อยยอด	ไร่เก่า	149,761.31
		ไร่ใหม่	71,124.55
		ศาลาลัย	27,541.12
		ศิลาลอย	185,913.71
		สามร้อยยอด	65,341.24
	หัวหิน	ทับใต้	7.24
		บึงนคร	80,482.84
		หนองแก	4.31
		หนองพลับ	221,843.34
		ห้วยสัตว์ใหญ่	199,071.99
		หินเหล็กไฟ	4.50
เพชรบุรี	แก่งกระจาน	แก่งกระจาน	225,452.65
		ป่าเต็ง	266,573.58
		ทูลวรรค์	32,272.73
		วังจันทร์	4.07
		สองพี่น้อง	106,426.39
		ห้วยแม่เพรียง	899,591.27
	เขาย้อย	เขาย้อย	0.22
		บางเค็ม	0.00
		สระพัง	0.00
		หนองชุมพลเหนือ	28.94
		ห้วยโรง	0.46
	ชะอำ	ชะอำ	846.21
		บางเก่า	224.71
		ไร่ใหม่พัฒนา	0.32
		หนองศาลา	43.18
	ท่ายาง	กัลดีหลวง	290.76
		เขากระปุก	102.93
		ท่าไม้รวก	0.48
		ปึกเตียน	56.07
	บ้านแหลม	บางแก้ว	176.90
		บางขุนไทร	107.96
		บางตะบูน	14.55
		บางตะบูนออก	193.15
		บ้านแหลม	529.68
		ปากทะเล	23.75
		แหลมผักเบี้ย	132.94

ที่มาข้อมูล:

- ข้อมูลค่าดัชนีความแตกต่างของความชื้น (NDWI) ช่วง 5 ปี (พ.ศ.2559 - 2563): GISTDA
- Area-Based พื้นที่เสี่ยงภัยแล้ง ปี พ.ศ. 2560: สททช
- พื้นที่เสี่ยงภัยแล้ง ช่วง 10 ปี (พ.ศ. 2550 - 2559): ปภ

พื้นที่เสี่ยงภัยแล้งน้อย เดือนกุมภาพันธ์ ในพื้นที่สำนักงานทรัพยากรน้ำภาค 7

จังหวัด	อำเภอ	ตำบล	พื้นที่เสี่ยงน้ำท่วม (ไร่)
	เมืองเพชรบุรี	หนองขนาน	0.01
		หาดเจ้าสำราญ	156.02
	หนองหญ้าปล้อง	ยางน้ำกลัดใต้	128,765.06
		ยางน้ำกลัดเหนือ	459,690.39
		หนองหญ้าปล้อง	8.90
ราชบุรี	จอมบึง	แก้มอัน	52,372.69
		ด่านทับตะโก	47,401.36
		เบิกไพร	135.33
		ปากช่อง	2,580.60
		รางบัว	50,206.23
	ดำเนินสะดวก	บัวงาม	1,025.96
		บ้านไร่	344.92
	บางแพ	ดอนคา	2,310.28
		ดอนใหญ่	5,096.39
		บางแพ	3,145.19
		โพหัก	6,664.33
		วังเย็น	1,713.70
		วัดแก้ว	674.79
		หัวโพ	462.71
	บ้านคา	บ้านคา	53,275.83
		บ้านบึง	220,955.42
		หนองพันจันทร์	31,010.61
	บ้านโป่ง	กรับใหญ่	12,070.59
		เขาขลุ้ง	13,931.88
		คิ่งพยอม	4,552.72
		ดอนกระเบื้อง	278.13
		ท่าผา	3,788.44
		นครชุมน์	766.89
		บ้านโป่ง	229.76
		บ้านม่วง	5,207.36
		เบิกไพร	1,046.16
		ปากแรต	1,545.23
		ลาดบัวขาว	2,192.05
		สวนกล้วย	174.59
		หนองกบ	4,021.83
		หนองปลาหมอ	15,843.43
		หนองอ้อ	1,227.87
	ปากท่อ	ดอนทราย	8,554.12

ที่มาข้อมูล:

- ข้อมูลค่าดัชนีความแตกต่างของความชื้น (NDWI) ช่วง 5 ปี (พ.ศ.2559 - 2563): GISTDA
- Area-Based พื้นที่เสี่ยงภัยแล้ง ปี พ.ศ. 2560: สททช
- พื้นที่เสี่ยงภัยแล้ง ช่วง 10 ปี (พ.ศ. 2550 - 2559): ปภ

พื้นที่เสี่ยงภัยแล้งน้อย เดือนกุมภาพันธ์ ในพื้นที่สำนักงานทรัพยากรน้ำภาค 7

จังหวัด	อำเภอ	ตำบล	พื้นที่เสี่ยงน้ำท่วม (ไร่)
		ทุ่งหลวง	11,769.97
		บ่อกระดาน	7,120.13
		ปากท่อ	2,816.81
		ป่าไผ่	6,109.59
		ยางหัก	104,513.39
		วังมะนาว	6,718.56
		วัดยางงาม	2,561.30
		วันดาว	2,745.18
		หนองกระทุ่ม	9,061.95
		ห้วยยางโทน	16,905.86
		อ่างหิน	38,934.64
	โพธาราม	เขาชะงุ้ม	8,485.75
		คลองข่อย	1,075.79
		คลองตาคน	1,035.70
		เจ็ดเสมียน	756.95
		ชำแระ	4,780.76
		ดอนกระเบื้อง	411.48
		ดอนทราย	101.11
		เตาปูน	13,751.35
		ท่าชุมพล	1,205.10
		ธรรมเสน	4,923.68
		นางแก้ว	11,825.75
		บางโตนด	956.59
		บ้านฝ้อง	218.30
		บ้านเลือก	686.30
		บ้านสิงห์	800.92
		โพธาราม	729.28
		สร้อยฟ้า	710.87
		หนองกวาง	20.62
		หนองโพ	445.00
	เมืองราชบุรี	เกาะพลับพลา	5,451.87
		เขาแร้ง	3,657.66
		คู้กระถิน	44.03
		คู้น้าว	0.33
		คูบัว	8,619.21
		โคกหม้อ	548.90
		เจดีย์หัก	3,245.73
		ดอนตะโก	4,858.49

ที่มาข้อมูล:

- ข้อมูลค่าดัชนีความแตกต่างของความชื้น (NDWI) ช่วง 5 ปี (พ.ศ.2559 - 2563): GISTDA
- Area-Based พื้นที่เสี่ยงภัยแล้ง ปี พ.ศ. 2560: สททช
- พื้นที่เสี่ยงภัยแล้ง ช่วง 10 ปี (พ.ศ. 2550 - 2559): ปภ

พื้นที่เสี่ยงภัยแล้งน้อย เดือนกุมภาพันธ์ ในพื้นที่สำนักงานทรัพยากรน้ำภาค 7

จังหวัด	อำเภอ	ตำบล	พื้นที่เสี่ยงน้ำท่วม (ไร่)
		ดอนแร่	538.41
		ท่าราบ	1,797.95
		น้ำพุ	4,153.02
		บางป่า	138.86
		บ้านไร่	1,302.90
		พงสวาย	677.51
		สามเรือน	979.48
		หนองกลางนา	832.59
		หน้าเมือง	711.07
		หลุมดิน	991.83
		ห้วยไผ่	807.83
		หินกอง	1,752.31
		อ่างทอง	1,751.79
	วัดเพลง	เกาะศาลพระ	1,528.55
		จอมประทัด	2,272.86
		วัดเพลง	135.34
	สวนผึ้ง	ตะนาวศรี	133,337.38
		ท่าเคย	33,066.85
		ป่าหวาย	73,990.77
		สวนผึ้ง	133,925.93
สมุทรสงคราม	เมืองสมุทรสงคราม	คลองโค่น	4,142.74
		ท้ายหาด	24.52
		บางแก้ว	1,956.26
		บางชันแตก	149.69
		บางจะเกร็ง	749.44
		บ้านปรก	201.55
		แม่กลอง	1,572.50
		ลาดใหญ่	643.91
		แหลมใหญ่	615.69
	อัมพวา	แพรกหนามแดง	871.99
		ยี่สาร	2,377.66
		วัดประดู่	18.18
สมุทรสาคร	กระทุ่มแบน	คลองมะเดื่อ	601.20
		แคราย	113.87
		ดอนไก่ดี	172.44
		ตลาดกระทุ่มแบน	251.99
		ท่าไม้	1,171.32
		ท่าเสา	764.33

ที่มาข้อมูล:

- ข้อมูลค่าดัชนีความแตกต่างของความชื้น (NDWI) ช่วง 5 ปี (พ.ศ.2559 - 2563): GISTDA
- Area-Based พื้นที่เสี่ยงภัยแล้ง ปี พ.ศ. 2560: สทนช
- พื้นที่เสี่ยงภัยแล้ง ช่วง 10 ปี (พ.ศ. 2550 - 2559): ปภ

พื้นที่เสี่ยงภัยแล้งน้อย เดือนกุมภาพันธ์ ในพื้นที่สำนักงานทรัพยากรน้ำภาค 7

จังหวัด	อำเภอ	ตำบล	พื้นที่เสี่ยงน้ำท่วม (ไร่)
		บางยาง	158.48
		สวนหลวง	1,745.31
		หนองนกไข่	72.56
		อ้อมน้อย	3,384.79
	บ้านแพ้ว	เกษตรพัฒนา	278.31
		บ้านแพ้ว	14.05
		ยกกระบัตร	75.17
		โรงเข้	2,200.37
		สวนส้ม	394.73
		หนองบัว	486.79
		หนองสองห้อง	55.11
		หลักสาม	278.39
		อำแพง	291.51
	เมืองสมุทรสาคร	กาหลง	1,197.15
		โกรกราก	660.75
		คอกกระบือ	489.53
		โคกขาม	9,426.40
		ชัยมงคล	1,061.31
		ท่าจีน	708.08
		ท่าฉลอม	763.50
		ท่าทราย	1,044.03
		นาโคก	5,184.66
		นาดี	417.60
		บางกระเจ้า	3,333.29
		บางไทรัด	864.57
		บางน้ำจืด	908.40
		บางหญ้าแพรก	6,895.89
		บ้านเกาะ	955.37
		บ้านบ่อ	1,154.40
		พันท้ายนรสิงห์	19,649.35
		มหาชัย	570.68
สุพรรณบุรี	ดอนเจดีย์	ดอนเจดีย์	12,526.62
		ไร่รถ	8,253.22
		หนองสาหร่าย	11,106.73
	ด่านช้าง	ด่านช้าง	82,089.41
		นิคมกระเสียว	35,437.35
		วังคั่น	3,082.69
		วังยาว	103,947.43

ที่มาข้อมูล:

- ข้อมูลค่าดัชนีความแตกต่างของความชื้น (NDWI) ช่วง 5 ปี (พ.ศ.2559 - 2563): GISTDA
- Area-Based พื้นที่เสี่ยงภัยแล้ง ปี พ.ศ. 2560: สททช
- พื้นที่เสี่ยงภัยแล้ง ช่วง 10 ปี (พ.ศ. 2550 - 2559): ปภ

พื้นที่เสี่ยงภัยแล้งน้อย เดือนกุมภาพันธ์ ในพื้นที่สำนักงานทรัพยากรน้ำภาค 7

จังหวัด	อำเภอ	ตำบล	พื้นที่เสี่ยงน้ำท่วม (ไร่)
		หนองมะค่าโมง	16.03
		ห้วยขมิ้น	71,034.22
		องค์พระ	71,757.17
	เดิมบางนางบวช	เขาดิน	1,385.97
		เขาพระ	1,474.38
		โคกช้าง	3,390.43
		เดิมบาง	3,698.74
		ทุ่งคลี	692.18
		นางบวช	822.18
		บ่อกรู	20.20
		ปากน้ำ	5,259.84
		ป่าสะแก	90.10
		ยางนอน	1,072.01
		วังศรีราช	2,287.56
		หนองกระทุ่ม	26.54
		หัวเขา	23,752.04
	บางปลาม้า	กฤษณา	2,924.95
		โคกคราม	1,985.53
		จรเข้ใหญ่	1,301.99
		ตะค่า	1,918.69
		บางปลาม้า	7,061.73
		บางใหญ่	522.52
		บ้านแหลม	595.28
		ไผ่กองดิน	675.42
		มะขามล้ม	2,155.07
		วังน้ำเย็น	688.20
		วัดดาว	4,376.84
		วัดโบสถ์	1,322.01
		สาสี่	2,701.50
		องครักษ์	1,576.99
	เมืองสุพรรณบุรี	โคกโคเต่า	15,055.43
		ดอนก่ายาน	16,773.34
		ดอนตาล	13,682.00
		ดอนโพธิ์ทอง	18,648.34
		ดอนมะสังข์	14,369.29
		ตลิ่งชัน	18,848.61
		หีบตีเหล็ก	6,074.20
		ท่าระหัด	12,161.01

ที่มาข้อมูล:

- ข้อมูลค่าดัชนีความแตกต่างของความชื้น (NDWI) ช่วง 5 ปี (พ.ศ.2559 - 2563): GISTDA
- Area-Based พื้นที่เสี่ยงภัยแล้ง ปี พ.ศ. 2560: สททช
- พื้นที่เสี่ยงภัยแล้ง ช่วง 10 ปี (พ.ศ. 2550 - 2559): ปภ

พื้นที่เสี่ยงภัยแล้งน้อย เดือนกุมภาพันธ์ ในพื้นที่สำนักงานทรัพยากรน้ำภาค 7

จังหวัด	อำเภอ	ตำบล	พื้นที่เสี่ยงน้ำท่วม (ไร่)
		บางกุ่ม	9,655.13
		บ้านโพธิ์	25,954.35
		ไผ่ขวาง	7,694.45
		พิหารแดง	6,750.90
		โพธิ์พระยา	9,574.64
		ร้วใหญ่	130.86
		ศาลาขาว	18,366.75
		สนามคลี	19,223.62
		สนามชัย	14,861.68
		สระแก้ว	27,460.64
		สวนแตง	18,156.64
	ศรีประจันต์	ดอนปอ	3,795.37
		บางงาม	11,370.00
		บ้านกร่าง	4,635.48
		ปลายนา	4,881.71
		มดแดง	2,120.73
		วังน้ำซับ	2,072.96
		วังยาง	4,384.44
		วังห้ว	4,550.40
		ศรีประจันต์	3,313.10
	สองพี่น้อง	ดอนมะนาว	1,577.30
		ต้นตาล	694.59
		ทุ่งคอก	4,554.54
		เนินพระปรารค์	362.90
		บ่อสุพรรณ	49,873.10
		บางตะเคียน	0.07
		บางตาเถร	16,057.43
		บางพลับ	693.30
		บางเลน	3,322.80
		บ้านกุ่ม	107.13
		บ้านช้าง	7,128.05
		ศรีสำราญ	1,598.57
		หนองบ่อ	15,309.20
		หัวโพธิ์	1,110.17
	สามชุก	กระเสียว	13,924.90
		บ้านสระ	14,242.62
		ย่านยาว	4,328.82
		วังลึก	2,949.22

ที่มาข้อมูล:

- ข้อมูลค่าดัชนีความแตกต่างของความชื้น (NDWI) ช่วง 5 ปี (พ.ศ.2559 - 2563): GISTDA
- Area-Based พื้นที่เสี่ยงภัยแล้ง ปี พ.ศ. 2560: สททช
- พื้นที่เสี่ยงภัยแล้ง ช่วง 10 ปี (พ.ศ. 2550 - 2559): ปภ

พื้นที่เสี่ยงภัยแล้งน้อย เดือนกุมภาพันธ์ ในพื้นที่สำนักงานทรัพยากรน้ำภาค 7

จังหวัด	อำเภอ	ตำบล	พื้นที่เสี่ยงน้ำท่วม (ไร่)
		สามชุก	6,223.29
		หนองผักนาก	14,147.84
		หนองสะอาด	23,636.01
	หนองหญ้าไซ	แจรงงาม	28,896.52
		ทัพหลวง	16,358.76
		หนองขาม	19,281.02
		หนองโพธิ์	40,988.09
		หนองหญ้าไซ	14,982.68
	อุททอง	กระจัน	450.00
		จรเข้สามพัน	34,938.17
		เจดีย์	68.86
		ดอนคา	18,311.68
		ดอนมะเกลือ	344.56
		บ้านดอน	36.01
		พลับพลาไชย	15,314.77
		อู่ทะลาย	138.73
		สระพังลาน	2,190.26
		สระยายโสม	5,305.99
		หนองไฉ่	20,480.55
		อุททอง	9,922.10
รวม			13,996,757.79

ที่มาข้อมูล:

- ข้อมูลค่าดัชนีความแตกต่างของความชื้น (NDWI) ช่วง 5 ปี (พ.ศ.2559 - 2563): GISTDA
- Area-Based พื้นที่เสี่ยงภัยแล้ง ปี พ.ศ. 2560: สททช
- พื้นที่เสี่ยงภัยแล้ง ช่วง 10 ปี (พ.ศ. 2550 - 2559): ปภ

พื้นที่เสี่ยงภัยแล้งปานกลาง เดือนกุมภาพันธ์ ในพื้นที่สำนักงานทรัพยากรน้ำภาค 7

จังหวัด	อำเภอ	ตำบล	พื้นที่เสี่ยงน้ำท่วม (ไร่)	
กาญจนบุรี	ด่านมะขามเตี้ย	กลอนโต	40,633.75	
		จรเข้เผือก	77,234.11	
	ท่าม่วง	ด่านมะขามเตี้ย	71,934.78	
		หนองไผ่	29,049.33	
		เขาน้อย	6,145.02	
		ท่าล้อ	0.04	
		ทุ่งทอง	0.53	
		บ้านใหม่	10,893.42	
		พังตรุ	23,937.30	
		รางสาละ	45,318.76	
		หนองขาว	38,553.05	
		หนองตากยา	28,467.93	
	ท่ามะกา	เขาสามลิบหาบ	6,931.55	
		โคกตะบอง	3,796.74	
	บ่อพลอย	ช่องด่าน	87,035.39	
		บ่อพลอย	72,050.01	
		หนองกร่าง	26,751.23	
		หนองกุ่ม	54,718.05	
		หนองรี	39,394.60	
	พนมทวน	หลุมรัง	หลุมรัง	77,789.81
			ดอนตาเพชร	41,643.75
		ทุ่งสมอ	1,920.76	
		พนมทวน	6,173.12	
		รางหวาย	12,099.65	
		หนองโรง	72,708.47	
		เมืองกาญจนบุรี	เกาะสำโรง	12.12
	แก่งเสี้ยน		0.52	
	บ้านเก่า		16.98	
	ปากแพรก		0.00	
	วังเย็น		322.69	
	เลาขวัญ	ทุ่งกระบี่	37,330.96	
		เลาขวัญ	27,479.95	
		หนองนกแก้ว	50,993.38	
หนองประดู่		65,911.55		
หนองปลิง		60,493.61		
หนองฝ้าย		36,307.28		
หนองโสน		37,908.99		

ที่มาข้อมูล:

- ข้อมูลค่าดัชนีความแตกต่างของความชื้น (NDWI) ช่วง 5 ปี (พ.ศ.2559 - 2563): GISTDA
- Area-Based พื้นที่เสี่ยงภัยแล้ง ปี พ.ศ. 2560: สททช
- พื้นที่เสี่ยงภัยแล้ง ช่วง 10 ปี (พ.ศ. 2550 - 2559): ปภ

พื้นที่เสี่ยงภัยแล้งปานกลาง เดือนกุมภาพันธ์ ในพื้นที่สำนักงานทรัพยากรน้ำภาค 7

จังหวัด	อำเภอ	ตำบล	พื้นที่เสี่ยงน้ำท่วม (ไร่)
	หนองปรือ	หนองปรือ	48,901.19
		หนองปลาไหล	21,285.05
	ห้วยกระเจา	ดอนแสลบ	38,340.70
		วังไผ่	49,526.63
		สระลงเรือ	40,499.70
		ห้วยกระเจา	83,298.95
ประจวบคีรีขันธ์	ปราณบุรี	เขาจ้าว	987.00
		เขาน้อย	40,184.04
		ปราณบุรี	6,603.62
		ปากน้ำปราณ	14,549.21
		วังกัพง	29,751.88
		หนองตาแต้ม	23,557.85
	หัวหิน	ทับใต้	120,653.12
		หนองแก	25,718.02
		หนองพลับ	2,395.54
		หัวหิน	19,595.94
		หินเหล็กไฟ	58,474.85
เพชรบุรี	แก่งกระจาน	แก่งกระจาน	8,101.97
		พุนพรวรค์	13,263.98
		สองพี่น้อง	3,060.70
		ห้วยแม่เพรียง	59.95
	เขาย้อย	ทับคาบ	15,888.46
		บางเค็ม	0.00
		สระพัง	16,857.85
		หนองชุมพล	25,458.06
		หนองชุมพลเหนือ	25,734.55
		หนองปรุง	10,277.36
		ห้วยท่าช้าง	8,351.81
		ห้วยโรง	6,954.96
	ชะอำ	เขาใหญ่	58,302.05
		ชะอำ	67,226.43
		ดอนขุนห้วย	0.00
		นายาง	14,360.41
		ไร่ใหม่พัฒนา	0.05
		สามพระยา	0.01
		ห้วยทรายเหนือ	0.09
	ท่ายาง	เขากระปุก	190,234.08

ที่มาข้อมูล:

- ข้อมูลค่าดัชนีความแตกต่างของความชื้น (NDWI) ช่วง 5 ปี (พ.ศ.2559 - 2563): GISTDA
- Area-Based พื้นที่เสี่ยงภัยแล้ง ปี พ.ศ. 2560: สททช
- พื้นที่เสี่ยงภัยแล้ง ช่วง 10 ปี (พ.ศ. 2550 - 2559): ปภ

พื้นที่เสี่ยงภัยแล้งปานกลาง เดือนกุมภาพันธ์ ในพื้นที่สำนักงานทรัพยากรน้ำภาค 7

จังหวัด	อำเภอ	ตำบล	พื้นที่เสี่ยงน้ำท่วม (ไร่)
		ท่าคอย	23,349.78
		ท่าไม้รวก	72,053.27
		ท่ายาง	25,345.99
		ท่าแลง	24,915.98
		บ้านในดง	9,792.59
		ปึกเตียน	12,280.17
		มาบปลาเค้า	6,264.90
		ยางหย่อง	6,112.96
		วังไคร้	17,729.82
		หนองจอก	23,942.17
	บ้านลาด	ตำหฺร	5,906.75
		ถ้ำรงค์	5,504.81
		ท่าช้าง	5,163.45
		ท่าเสน	4,314.25
		บ้านทาน	14,780.47
		บ้านลาด	2,854.39
		บ้านหาด	4,729.88
		โรงเข้	7,487.18
		ไร่โคก	9,657.37
		ไร่มะขาม	8,713.16
		ไร่สะท้อน	8,550.43
		ลาดโพธิ์	2,400.76
		สมอพลี	3,405.91
		สะพานไกร	974.87
		หนองกระเจ็ด	6,002.75
		หนองกะปูลู	14,409.59
		ห้วยช้อง	10,588.34
		ห้วยลึก	24,781.83
	บ้านแหลม	ท่าแร่	5,646.04
		ท่าแร่ออก	4,783.74
		บางแก้ว	11,162.44
		บางขุนไทร	13,496.53
		บางครก	21,918.24
		บางตะบูน	15,893.13
		บางตะบูนออก	8,813.96
		บ้านแหลม	19,116.95
		ปากทะเล	7,095.66

ที่มาข้อมูล:

- ข้อมูลค่าดัชนีความแตกต่างของความชื้น (NDWI) ช่วง 5 ปี (พ.ศ.2559 - 2563): GISTDA
- Area-Based พื้นที่เสี่ยงภัยแล้ง ปี พ.ศ. 2560: สททช
- พื้นที่เสี่ยงภัยแล้ง ช่วง 10 ปี (พ.ศ. 2550 - 2559): ปภ

พื้นที่เสี่ยงภัยแล้งปานกลาง เดือนกุมภาพันธ์ ในพื้นที่สำนักงานทรัพยากรน้ำภาค 7

จังหวัด	อำเภอ	ตำบล	พื้นที่เสี่ยงน้ำท่วม (ไร่)
		แหลมผักเบี้ย	12,805.17
	เมืองเพชรบุรี	คลองกระแซง	2,049.69
		ช่องสะแก	12,296.10
		ดอนยาง	11,980.41
		ต้นมะพร้าว	4,694.49
		ต้นมะม่วง	3,756.74
		ท่าราบ	2,250.11
		ธงชัย	12,224.27
		นาพันสาม	13,582.35
		นาไร่	4,538.25
		บางจาก	5,398.56
		บางจาน	7,671.98
		บ้านกุ่ม	8,593.15
		บ้านหม้อ	4,599.92
		โพพระ	5,439.02
		โพไร่หวาน	5,447.93
		ไร่ส้ม	6,288.45
		วังตะโก	2,903.07
		เวียงคอย	1,548.68
		สามะโรง	6,516.52
		หนองขนาน	18,092.78
		หนองพลับ	7,150.50
		หนองโสน	5,986.39
		หัวสะพาน	11,841.75
	หนองหญ้าปล้อง	ท่าตะคร้อ	49,754.38
		ยางน้ำกลัดใต้	20,297.44
		ยางน้ำกลัดเหนือ	2,968.32
		หนองหญ้าปล้อง	92,769.41
ราชบุรี	จอมบึง	แก้มอ้น	439.09
		จอมบึง	58,612.09
		ด่านทับตะโก	101.91
		เบิกไพร	47,500.35
		ปากช่อง	59,852.63
		รางบัว	62,410.72
	บ้านโป่ง	เขาขลุ่ย	30,719.67
	ปากท่อ	ดอนทราย	11,979.54
		ทุ่งหลวง	59,309.80

ที่มาข้อมูล:

- ข้อมูลค่าดัชนีความแตกต่างของความชื้น (NDWI) ช่วง 5 ปี (พ.ศ.2559 - 2563): GISTDA
- Area-Based พื้นที่เสี่ยงภัยแล้ง ปี พ.ศ. 2560: สททช
- พื้นที่เสี่ยงภัยแล้ง ช่วง 10 ปี (พ.ศ. 2550 - 2559): ปภ

พื้นที่เสี่ยงภัยแล้งปานกลาง เดือนกุมภาพันธ์ ในพื้นที่สำนักงานทรัพยากรน้ำภาค 7

จังหวัด	อำเภอ	ตำบล	พื้นที่เสี่ยงน้ำท่วม (ไร่)
		ปอกระดาน	0.05
		ยางหัก	0.19
		วังมะนาว	84.03
		วันดาว	0.38
		หนองกระทุ่ม	5,036.40
		ห้วยยางโทน	17,571.89
		อ่างหิน	23,497.24
	โพธาราม	เขาชะงุ้ม	29,688.53
		เตาปูน	2,327.74
		ธรรมเสน	19,952.73
		หนองกวาง	51,545.19
	เมืองราชบุรี	เกาะพลับพลา	2,748.35
		เขาแร้ง	115.55
		ดอนแร่	10,042.82
		น้ำพุ	35,155.95
		ห้วยไผ่	25,708.48
		หินกอง	32,969.18
		อ่างทอง	2,743.35
	สวนผึ้ง	ป่าหวาย	0.63
สมุทรสงคราม	เมืองสมุทรสงคราม	คลองโคน	0.06
	อัมพวา	แพรทนามแดง	1.88
		ยี่สาร	4.37
สุพรรณบุรี	ดอนเจดีย์	ดอนเจดีย์	16,580.50
		ทะเลบก	45,450.65
		ไร่รถ	7,639.63
		สระกระโจม	48,588.07
		หนองสาหร่าย	14,939.26
	ด่านช้าง	ด่านช้าง	14,603.04
		วังคัน	48,280.52
		หนองมะค่าโมง	75,159.87
		ห้วยขมิ้น	1.38
	เดิมบางนางบวช	ปอกรู	23,714.93
		ป่าสะแก	4,719.05
		วังศรีราช	1,700.06
		หนองกระทุ่ม	55,163.89
		หัวเขา	6,915.89
		หัวนา	22,735.76

ที่มาข้อมูล:

- ข้อมูลค่าดัชนีความแตกต่างของความชื้น (NDWI) ช่วง 5 ปี (พ.ศ.2559 - 2563): GISTDA
- Area-Based พื้นที่เสี่ยงภัยแล้ง ปี พ.ศ. 2560: สททช
- พื้นที่เสี่ยงภัยแล้ง ช่วง 10 ปี (พ.ศ. 2550 - 2559): ปภ

พื้นที่เสี่ยงภัยแล้งปานกลาง เดือนกุมภาพันธ์ ในพื้นที่สำนักงานทรัพยากรน้ำภาค 7

จังหวัด	อำเภอ	ตำบล	พื้นที่เสี่ยงน้ำท่วม (ไร่)
	เมืองสุพรรณบุรี	ตลิ่งชัน	6,835.74
		สนามคลี	5,173.06
	สามชุก	บ้านสระ	10,904.06
		หนองผักนาก	11,856.36
		หนองสะเดา	0.35
	หนองหญ้าไซ	แจรงงาม	171.23
		ทัพหลวง	17,417.68
		หนองโพธิ์	144.04
		หนองราชวัตร	44,131.98
		หนองหญ้าไซ	28,287.50
	อู่ทอง	จรเข้สามพัน	16,228.05
		ดอนคา	23,047.54
		บ้านไช้	39,268.00
		พลับพลาไชย	34,688.86
		หนองไธ้	17,796.13
		อู่ทอง	10,794.61
รวม			4,336,860.08

ที่มาข้อมูล:

- ข้อมูลค่าดัชนีความแตกต่างของความชื้น (NDWI) ช่วง 5 ปี (พ.ศ.2559 - 2563): GISTDA
- Area-Based พื้นที่เสี่ยงภัยแล้ง ปี พ.ศ. 2560: สททช
- พื้นที่เสี่ยงภัยแล้ง ช่วง 10 ปี (พ.ศ. 2550 - 2559): ปภ

พื้นที่เสี่ยงภัยแล้งมาก เดือนกุมภาพันธ์ ในพื้นที่สำนักงานทรัพยากรน้ำภาค 7

จังหวัด	อำเภอ	ตำบล	พื้นที่เสี่ยงน้ำท่วม (ไร่)			
กาญจนบุรี	ด่านมะขามเตี้ย	กลอนโต	22,261.98			
		จรเข้เผือก	17,014.17			
		ด่านมะขามเตี้ย	6,041.36			
		หนองไผ่	4,629.55			
		ท่าม่วง	เขาน้อย	109.83		
			ท่าล้อ	0.33		
			บ้านใหม่	10,736.99		
			พังตรุ	15,277.12		
				รางสาสี่	6,330.85	
				หนองขาว	3,387.79	
				หนองตากยา	12,128.08	
				ท่ามะกา	เขาสามลิบหาบ	1,251.04
					โคกตะบอง	417.04
	บ่อพลอย			ช่องด่าน	29,873.30	
				บ่อพลอย	40,993.56	
				หนองกร่าง	10,703.94	
				หนองกุ่ม	62,026.94	
				หนองรี	10,727.50	
		หลุมรัง	6,116.33			
	พนมทวน		ดอนตาเพชร	5,947.21		
			พนมทวน	203.32		
			รางหวาย	216.77		
			หนองโรง	9,262.13		
	เมืองกาญจนบุรี		เกาะสำโรง	0.28		
			แก่งเสี้ยน	0.22		
			ปากแพรก	0.05		
	เลาขวัญ		ทุ่งกระบี่	23,017.51		
			เลาขวัญ	46,563.50		
			หนองนกแก้ว	30,938.69		
			หนองประตู	50,542.90		
			หนองปลิง	7,788.95		
			หนองฝ้าย	11,274.30		
			หนองโสน	8,462.04		
			หนองปรือ	หนองปรือ	689.37	
				หนองปลาไหล	186.94	
			ห้วยกระเจา		ดอนแสลบ	13,915.11
					วังไผ่	27,057.17

ที่มาข้อมูล:

- ข้อมูลค่าดัชนีความแตกต่างของความชื้น (NDWI) ช่วง 5 ปี (พ.ศ.2559 - 2563): GISTDA
- Area-Based พื้นที่เสี่ยงภัยแล้ง ปี พ.ศ. 2560: สททช
- พื้นที่เสี่ยงภัยแล้ง ช่วง 10 ปี (พ.ศ. 2550 - 2559): ปภ

พื้นที่เสี่ยงภัยแล้งมาก เดือนกุมภาพันธ์ ในพื้นที่สำนักงานทรัพยากรน้ำภาค 7

จังหวัด	อำเภอ	ตำบล	พื้นที่เสี่ยงน้ำท่วม (ไร่)
		สระลงเรือ	14,857.87
		ห้วยกระเจา	40,375.63
ประจวบคีรีขันธ์	ปราณบุรี	ปากน้ำปราณ	122.79
	หัวหิน	ทับใต้	1,397.38
		หนองพลับ	0.17
		หินเหล็กไฟ	1,200.58
เพชรบุรี	แก่งกระจาน	แก่งกระจาน	31.74
		ป่าเต็ง	0.52
		พุทธสวรรค์	170.12
		วังจันทร์	54,517.11
		สองพี่น้อง	18.78
	เขาย้อย	เขาย้อย	25,486.08
		ทับคาบ	4,896.02
		บางเค็ม	6,907.68
		สระพัง	2,314.15
		หนองชุมพล	5,502.22
		หนองชุมพลเหนือ	11,140.89
		หนองปรัง	5,728.85
		หนองปลาไหล	23,106.84
		ห้วยท่าช้าง	2,786.47
	ชะอำ	เขาใหญ่	4,902.21
		ชะอำ	1,338.64
		ดอนขุนห้วย	23,988.14
		นายาง	818.61
		บางเก่า	15,082.56
		ไร่ใหม่พัฒนา	34,584.63
		สามพระยา	57,779.38
		หนองศาลา	13,310.52
		ห้วยทรายเหนือ	36,026.32
	ท่ายาง	กัลดีหลวง	52,490.76
		เขากะปุก	8,052.33
		ท่าคอย	4.96
		ท่าไม้รวก	4,368.58
		ท่ายาง	962.05
		ท่าแลง	4,417.81
		บ้านโนดง	264.92
		ปึกเตียน	120.86

ที่มาข้อมูล:

- ข้อมูลค่าดัชนีความแตกต่างของความชื้น (NDWI) ช่วง 5 ปี (พ.ศ.2559 - 2563): GISTDA
- Area-Based พื้นที่เสี่ยงภัยแล้ง ปี พ.ศ. 2560: สททช
- พื้นที่เสี่ยงภัยแล้ง ช่วง 10 ปี (พ.ศ. 2550 - 2559): ปภ

พื้นที่เสี่ยงภัยแล้งมาก เดือนกุมภาพันธ์ ในพื้นที่สำนักงานทรัพยากรน้ำภาค 7

จังหวัด	อำเภอ	ตำบล	พื้นที่เสี่ยงน้ำท่วม (ไร่)
		ยางหย่อง	91.04
		วังไคร้	2,049.89
		หนองจอก	2,087.87
	บ้านลาด	บ้านทาน	900.39
		โรงเข้	151.46
		ไร่โคก	2,130.79
		ไร่สะท้อน	1,282.89
		หนองกะปุ	3,618.78
		ห้วยซ้อง	6,379.87
		ห้วยลึก	8,898.78
	บ้านแหลม	บางแก้ว	480.94
		บางขุนไทร	418.26
		บางครก	146.60
		บางตะบูน	516.27
		บางตะบูนออก	418.09
		บ้านแหลม	557.54
		ปากทะเล	139.42
		แหลมผักเบี้ย	557.99
	เมืองเพชรบุรี	ดอนยาง	503.80
		ต้นมะพร้าว	0.45
		ธงชัย	114.97
		นาพันสาม	226.25
		นาวัง	118.80
		บางจาก	111.95
		บางจาน	76.85
		โพไร่หวาน	139.48
		ไร่ส้ม	181.83
		เวียงคอย	19.80
		สามะโรง	20.65
		หนองขนาน	729.72
		หนองพลับ	143.87
		ห้วยสะพาน	1,164.96
		หาดเจ้าสำราญ	11,492.98
	หนองหญ้าปล้อง	ท่าตะคร้อ	2,888.26
		ยางน้ำกลัดใต้	5,355.44
		ยางน้ำกลัดเหนือ	516.82
		หนองหญ้าปล้อง	4,878.07

ที่มาข้อมูล:

- ข้อมูลค่าดัชนีความแตกต่างของความชื้น (NDWI) ช่วง 5 ปี (พ.ศ.2559 - 2563): GISTDA
- Area-Based พื้นที่เสี่ยงภัยแล้ง ปี พ.ศ. 2560: สททช
- พื้นที่เสี่ยงภัยแล้ง ช่วง 10 ปี (พ.ศ. 2550 - 2559): ปภ

พื้นที่เสี่ยงภัยแล้งมาก เดือนกุมภาพันธ์ ในพื้นที่สำนักงานทรัพยากรน้ำภาค 7

จังหวัด	อำเภอ	ตำบล	พื้นที่เสี่ยงน้ำท่วม (ไร่)			
ราชบุรี	จอมบึง	จอมบึง	60.09			
		ด่านทับตะโก	20.10			
		เบิกไพร	1,331.00			
		ปากช่อง	650.63			
			รางบัว	6,792.19		
	บ้านโป่ง	บ้านโป่ง	เขาขลุ่ย	335.87		
			ทุ่งหลวง	222.34		
		ปากท่อ	ยางหัก	0.12		
			ห้วยยางโทน	107.80		
			อ่างหิน	417.69		
	โพธาราม	โพธาราม	เขาชะงุ้ม	18,165.95		
			ธรรมเสน	6.10		
			หนองกวาง	2,817.83		
เมืองราชบุรี	เมืองราชบุรี	น้ำพุ	0.75			
		ห้วยไผ่	139.19			
		หินกอง	973.44			
สุพรรณบุรี	ดอนเจดีย์	ดอนเจดีย์	74.03			
		ทะเลบก	1,246.73			
		สระกระโจม	2,011.00			
	ด่านช้าง	ด่านช้าง	ด่านช้าง	935.93		
			วังคืบ	2,773.50		
			หนองมะค่าโมง	3,126.86		
			ห้วยขมิ้น	0.02		
			เดิมบางนางบวช	เดิมบางนางบวช	บ่อกรู	521.40
					ป่าสะแก	225.97
	วังศรีราช	91.07				
	หนองกระทุ่ม	559.00				
			หัวเขา	114.83		
			หัวนา	1,245.66		
	เมืองสุพรรณบุรี	เมืองสุพรรณบุรี	ตลิ่งชัน	833.34		
			สนามคลี	1,488.75		
	หนองหญ้าไซ	หนองหญ้าไซ	แจ่งงาม	9.15		
			ทัพหลวง	221.99		
			หนองโพธิ์	2.37		
			หนองราชวัตร	470.47		
			หนองหญ้าไซ	136.27		
			อุททอง	อุททอง	จรเข้สามพัน	1,644.24

ที่มาข้อมูล:

- ข้อมูลค่าดัชนีความแตกต่างของความชื้น (NDWI) ช่วง 5 ปี (พ.ศ.2559 - 2563): GISTDA
- Area-Based พื้นที่เสี่ยงภัยแล้ง ปี พ.ศ. 2560: สททช
- พื้นที่เสี่ยงภัยแล้ง ช่วง 10 ปี (พ.ศ. 2550 - 2559): ปภ

พื้นที่เสี่ยงภัยแล้งมาก เดือนกุมภาพันธ์ ในพื้นที่สำนักงานทรัพยากรน้ำภาค 7

จังหวัด	อำเภอ	ตำบล	พื้นที่เสี่ยงน้ำท่วม (ไร่)
		ดอนคา	5,521.57
		บ้านไช้	16,666.34
		พลับพลาไชย	16,671.88
		หนองไธสง	1,479.44
		อุทอง	1,360.13
รวม			1,106,154.15

ที่มาข้อมูล:

- ข้อมูลค่าดัชนีความแตกต่างของความชื้น (NDWI) ช่วง 5 ปี (พ.ศ.2559 - 2563): GISTDA
- Area-Based พื้นที่เสี่ยงภัยแล้ง ปี พ.ศ. 2560: สททช
- พื้นที่เสี่ยงภัยแล้ง ช่วง 10 ปี (พ.ศ. 2550 - 2559): ปภ

พื้นที่เสี่ยงภัยแล้งน้อย เดือนมีนาคม ในพื้นที่สำนักงานทรัพยากรน้ำภาค 7

จังหวัด	อำเภอ	ตำบล	พื้นที่เสี่ยงน้ำท่วม (ไร่)	
กาญจนบุรี	ด่านมะขามเตี้ย	กลอนโต	290.98	
		จรเข้เผือก	84,613.74	
		ด่านมะขามเตี้ย	14,234.50	
			หนองไผ่	83.81
		ทองผาภูมิ	ชะแล	248,396.39
			ท่าขนุน	71,390.95
			ปิล็อก	79,962.54
			ลีนถิ่น	21,151.52
			สหกรณ์นิคม	12,604.56
			ห้วยเขย่ง	51,281.46
			หินดาด	23,650.15
		ท่าม่วง	เขาน้อย	17,319.73
			ท่าตะคร้อ	3,960.10
			ท่าม่วง	638.61
			ท่าล้อ	7,407.47
			ทุ่งทอง	2,216.49
			บ้านใหม่	11,576.91
			พังตรุ	9,917.47
			ม่วงชุม	8,379.16
			รางสาสี่	16.73
			วังขนาย	1,523.18
			วังศาลา	4,552.32
			หนองขาว	11,765.98
			หนองตากยา	16.11
		ท่ามะกา	เขาสามลึบหาบ	9,399.72
			โคกตะบอง	10,748.74
			ดอนขมิ้น	1,431.90
			ดอนชะเอม	6,164.32
			ตะคร้ำเอน	9,991.48
			ท่ามะกา	2,659.30
			ท่าไม้	2,898.64
			ท่าเรือ	321.35
			ท่าเสา	6,116.33
		พงตึก	8,629.90	
		พระแท่น	6,463.91	
		ยางม่วง	4,037.39	
		สนามแย้	2,682.20	
		แสนตอ	3,269.89	

ที่มาข้อมูล:

- ข้อมูลค่าดัชนีความแตกต่างของความชื้น (NDWI) ช่วง 5 ปี (พ.ศ.2559 - 2563): GISTDA
- Area-Based พื้นที่เสี่ยงภัยแล้ง ปี พ.ศ. 2560: สททช
- พื้นที่เสี่ยงภัยแล้ง ช่วง 10 ปี (พ.ศ. 2550 - 2559): ปภ

พื้นที่เสี่ยงภัยแล้งน้อย เดือนมีนาคม ในพื้นที่สำนักงานทรัพยากรน้ำภาค 7

จังหวัด	อำเภอ	ตำบล	พื้นที่เสี่ยงน้ำท่วม (ไร่)
		หนองลาน	5,865.84
		ห้วยเหนียว	2,551.99
		อุโลกสีห์หมื่น	11,955.64
	ไทรโยค	ท่าเสา	98,436.98
		ไทรโยค	117,959.50
		บ้องตี้	49,541.99
		ลุ่มสุ่ม	72,492.10
		วังกระแจะ	147,961.64
		ศรีมงคล	136,988.72
		สิงห์	62,324.87
	บ่อพลอย	ช่องด่าน	36,016.65
		บ่อพลอย	12,583.61
		หนองกุ่ม	61,675.87
		หนองรี	147,460.33
	พนมทวน	ดอนเจดีย์	9,280.27
		ดอนตาเพชร	2,497.10
		ทุ่งสมอ	5,108.73
		พนมทวน	11,883.92
		พังตรุ	11,027.99
		รางหวาย	10,569.25
		หนองโรง	1,725.58
		หนองสาหร่าย	5,993.63
	เมืองกาญจนบุรี	เกาะสำโรง	30,087.59
		แก่งเสี้ยน	51,576.34
		ช่องสะเดา	119,059.44
		ท่ามะขาม	6,235.89
		บ้านเก่า	155,772.76
		บ้านไต้	1,059.71
		บ้านเหนือ	1,594.63
		ปากแพรก	28,515.77
		ลาดหญ้า	72,230.58
		วังดัง	145,387.47
		วังเย็น	20,233.13
		หนองบัว	38,089.31
		หนองหญ้า	35,061.03
	เลาขวัญ	ทุ่งกระบี่	41,970.05
		หนองปลิง	44,853.77
		หนองฝ้าย	41,851.61

ที่มาข้อมูล:

- ข้อมูลค่าดัชนีความแตกต่างของความชื้น (NDWI) ช่วง 5 ปี (พ.ศ.2559 - 2563): GISTDA
- Area-Based พื้นที่เสี่ยงภัยแล้ง ปี พ.ศ. 2560: สททช
- พื้นที่เสี่ยงภัยแล้ง ช่วง 10 ปี (พ.ศ. 2550 - 2559): ปภ

พื้นที่เสี่ยงภัยแล้งน้อย เดือนมีนาคม ในพื้นที่สำนักงานทรัพยากรน้ำภาค 7

จังหวัด	อำเภอ	ตำบล	พื้นที่เสี่ยงน้ำท่วม (ไร่)
		หนองโสน	0.51
	ศรีสวัสดิ์	เขาโจด	421,677.54
		ด่านแม่แลบ	439,766.01
		ท่ากระดาน	284,153.91
		นาสวน	413,576.83
		แม่กระบุง	164,332.53
		หนองเปิด	117,621.75
	สังขละบุรี	ปรางผล	140,954.54
		ไล่โว่	145,436.13
		หนองลู	69,375.58
	หนองปรือ	สมเด็จพระญ	67,553.83
		หนองปรือ	96,975.08
		หนองปลาไหล	31,579.16
	ห้วยกระเจา	ดอนแสลบ	27,556.44
		สระลงเรือ	4,166.15
นครปฐม	กำแพงแสน	กระต๊อบ	25,669.18
		กำแพงแสน	15,595.59
		ดอนข่อย	18,454.75
		ทุ่งกระพังโหม	359.87
		ทุ่งขวาง	3,486.78
		ทุ่งบัว	6,103.92
		ทุ่งลูกนก	22,121.09
		รางพิบูล	12,664.65
		วังน้ำเขียว	1,214.10
		สระพัฒนา	7,868.78
		สระสีมูม	11,024.10
		หนองกระทุ่ม	19,976.65
		ห้วยขวาง	1,709.06
		ห้วยม่วง	21,573.37
		ห้วยหมอนทอง	20,299.75
	ดอนตูม	ดอนพุทรา	2,371.35
		ดอนรวก	1,903.64
		บ้านหลวง	2,711.11
		ลำลูกบัว	13,501.09
		ลำเหย	2,664.59
		สามง่าม	16,342.53
		ห้วยด้วน	427.54
		ห้วยพระ	5,227.00

ที่มาข้อมูล:

- ข้อมูลค่าดัชนีความแตกต่างของความชื้น (NDWI) ช่วง 5 ปี (พ.ศ.2559 - 2563): GISTDA
- Area-Based พื้นที่เสี่ยงภัยแล้ง ปี พ.ศ. 2560: สททช
- พื้นที่เสี่ยงภัยแล้ง ช่วง 10 ปี (พ.ศ. 2550 - 2559): ปภ

พื้นที่เสี่ยงภัยแล้งน้อย เดือนมีนาคม ในพื้นที่สำนักงานทรัพยากรน้ำภาค 7

จังหวัด	อำเภอ	ตำบล	พื้นที่เสี่ยงน้ำท่วม (ไร่)
	นครชัยศรี	ขุนแก้ว	636.88
		โคกพระเจดีย์	7.36
		จิวราย	223.44
		ดอนแฝก	650.95
		ท่ากระชับ	468.86
		ท่าตำหนัก	897.22
		ท่าพระยา	667.64
		ไทยवास	919.35
		บางแก้ว	1,056.97
		บางแก้วฟ้า	568.22
		บางพระ	732.55
		บางระกำ	1,255.51
		พะเนียด	573.53
		ลานตากฟ้า	1,204.80
		วัดละมุด	1,050.57
		วัดสำโรง	161.02
		ศรีมหาโพธิ์	1,671.50
		ศรีษะทอง	138.48
		สัมปทวน	317.91
		ห้วยพลู	278.25
		แหลมบัว	2,279.68
	บางเลน	คลองนกกระทุง	17,034.60
		ดอนตูม	2,697.43
		ไทรงาม	26,477.29
		นราภิรมย์	10,771.39
		นิลเพชร	28,111.95
		บัวปากท่า	9,013.23
		บางไทรป่า	4,807.56
		บางปลา	18,077.93
		บางภาษี	26,490.31
		บางระกำ	2,840.33
		บางเลน	20,992.09
		บางหลวง	38,524.19
		ไผ่หูช้าง	7,035.87
		ลำพญา	2,578.16
		หินมูล	20,708.71
	พุทธมณฑล	คลองโยง	2,139.09
		มหาสวัสดิ์	696.79

ที่มาข้อมูล:

- ข้อมูลค่าดัชนีความแตกต่างของความชื้น (NDWI) ช่วง 5 ปี (พ.ศ.2559 - 2563): GISTDA
- Area-Based พื้นที่เสี่ยงภัยแล้ง ปี พ.ศ. 2560: สททช
- พื้นที่เสี่ยงภัยแล้ง ช่วง 10 ปี (พ.ศ. 2550 - 2559): ปภ

พื้นที่เสี่ยงภัยแล้งน้อย เดือนมีนาคม ในพื้นที่สำนักงานทรัพยากรน้ำภาค 7

จังหวัด	อำเภอ	ตำบล	พื้นที่เสี่ยงน้ำท่วม (ไร่)
		ศาลายา	1,678.20
	เมืองนครปฐม	ดอนยายหอม	27,896.79
		ตาก้อง	1,222.49
		ถนนขาด	2,397.09
		ทัพหลวง	900.37
		ทุ่งน้อย	587.60
		ธรรมศาลา	5,649.63
		นครปฐม	1,204.77
		บ่อพลับ	1,059.25
		บางแพ	17,915.81
		บ้านยาง	19,669.17
		พระปฐมเจดีย์	341.23
		พระประโทน	108.30
		โพรงมะเดื่อ	20,849.63
		มาบแค	1,218.23
		ลำพญา	5,738.00
		วังตะกู	73.93
		วังเย็น	8,725.76
		สนามจันทร์	107.26
		สระกะเทียม	10,961.34
		สวนป่า	1,244.41
		สามควายเผือก	1,111.51
		หนองงูเหลือม	6,545.00
		หนองดินแดง	10,223.28
		หนองปากโลง	1,691.61
		ห้วยจรเข้ม	3,990.03
	สามพราน	กระทุ่มล้ม	1,387.64
		คลองจินดา	890.55
		คลองใหม่	192.13
		ตลาดจินดา	653.56
		ทรงคนอง	413.76
		ท่าข้าม	408.51
		ท่าตลาด	289.84
		บางกระทีก	900.96
		บางช้าง	147.26
		บางเตย	428.87
		บ้านใหม่	447.66
		ยายชา	279.74

ที่มาข้อมูล:

- ข้อมูลค่าดัชนีความแตกต่างของความชื้น (NDWI) ช่วง 5 ปี (พ.ศ.2559 - 2563): GISTDA
- Area-Based พื้นที่เสี่ยงภัยแล้ง ปี พ.ศ. 2560: สททช
- พื้นที่เสี่ยงภัยแล้ง ช่วง 10 ปี (พ.ศ. 2550 - 2559): ปภ

พื้นที่เสี่ยงภัยแล้งน้อย เดือนมีนาคม ในพื้นที่สำนักงานทรัพยากรน้ำภาค 7

จังหวัด	อำเภอ	ตำบล	พื้นที่เสี่ยงน้ำท่วม (ไร่)
		ไร่ซิง	2,193.41
		สามพราน	676.53
		หอมเกร็ด	447.04
		อ้อมใหญ่	1,474.12
ประจวบคีรีขันธ์	กุยบุรี	กุยบุรี	43,321.20
		กุยเหนือ	36,087.35
		เขาแดง	18,594.64
		ดอนยายหนู	22,773.00
		สามกระทาย	85,841.04
		หาดขาม	332,063.37
	ทับสะแก	เขาล้าน	74,273.80
		ทับสะแก	13,768.72
		นาหูกวาง	92,118.24
		แสงอรุณ	27,884.85
		ห้วยยาง	66,419.76
		อ่างทอง	66,098.34
	บางสะพาน	กำเนิดนพคุณ	32,191.34
		ชัยเกษม	112,584.75
		ทองมงคล	78,762.52
		ธงชัย	49,515.76
		พงศ์ประศาสน์	51,571.58
		แม่รำพึง	22,925.95
		ร้อนทอง	122,342.13
	บางสะพานน้อย	ช้างแรก	172,037.00
		ไชยราช	114,963.35
		ทรายทอง	80,042.29
		บางสะพาน	42,900.82
		ปากแพรก	22,559.84
	ปราณบุรี	เขาจ้าว	196,784.16
		เขาน้อย	1,061.63
		ปราณบุรี	13,639.31
		ปากน้ำปราณ	8,303.49
		หนองตาแต้ม	64,128.66
	เมืองประจวบคีรีขันธ์	เกาะหลัก	59,657.59
		คลองวาฬ	47,697.35
		บ่อนอก	125,248.99
		ประจวบคีรีขันธ์	576.21
		ห้วยทราย	71,622.37

ที่มาข้อมูล:

- ข้อมูลค่าดัชนีความแตกต่างของความชื้น (NDWI) ช่วง 5 ปี (พ.ศ.2559 - 2563): GISTDA
- Area-Based พื้นที่เสี่ยงภัยแล้ง ปี พ.ศ. 2560: สททช
- พื้นที่เสี่ยงภัยแล้ง ช่วง 10 ปี (พ.ศ. 2550 - 2559): ปภ

พื้นที่เสี่ยงภัยแล้งน้อย เดือนมีนาคม ในพื้นที่สำนักงานทรัพยากรน้ำภาค 7

จังหวัด	อำเภอ	ตำบล	พื้นที่เสี่ยงน้ำท่วม (ไร่)
		อ่าวน้อย	215,906.16
	สามร้อยยอด	ไร่เก่า	149,761.31
		ไร่ใหม่	71,124.55
		ศาลาลัย	25,478.76
		ศิลาลอย	185,913.71
		สามร้อยยอด	65,341.24
	หัวหิน	ทับใต้	7.24
		บึงนคร	80,482.84
		หนองแก	22.48
		หนองพลับ	221,843.37
		ห้วยสัตว์ใหญ่	199,071.99
		หัวหิน	0.32
		หินเหล็กไฟ	4.50
เพชรบุรี	แก่งกระจาน	แก่งกระจาน	225,912.90
		ป่าเต็ง	266,154.55
		พุทธรุศ	32,272.73
		วังจันทร์	4.07
		สองพี่น้อง	106,524.34
		ห้วยแม่เพรียง	899,591.27
	เขาย้อย	เขาย้อย	0.22
		บางเค็ม	0.00
		สระพัง	0.00
		หนองชุมพลเหนือ	28.94
		ห้วยโรง	0.46
	ชะอำ	ชะอำ	846.21
		บางเก่า	224.71
		ไร่ใหม่พัฒนา	0.32
		หนองศาลา	43.18
	ท่ายาง	กัลดีหลวง	290.76
		เขากระปุก	102.93
		ท่าไม้รวก	0.48
		ปึกเตียน	56.07
	บ้านแหลม	บางแก้ว	176.90
		บางขุนไทร	107.96
		บางตะบูน	14.55
		บางตะบูนออก	193.15
		บ้านแหลม	529.68
		ปากทะเล	23.75

ที่มาข้อมูล:

- ข้อมูลค่าดัชนีความแตกต่างของความชื้น (NDWI) ช่วง 5 ปี (พ.ศ.2559 - 2563): GISTDA
- Area-Based พื้นที่เสี่ยงภัยแล้ง ปี พ.ศ. 2560: สททช
- พื้นที่เสี่ยงภัยแล้ง ช่วง 10 ปี (พ.ศ. 2550 - 2559): ปภ

พื้นที่เสี่ยงภัยแล้งน้อย เดือนมีนาคม ในพื้นที่สำนักงานทรัพยากรน้ำภาค 7

จังหวัด	อำเภอ	ตำบล	พื้นที่เสี่ยงน้ำท่วม (ไร่)
		แหลมผักเบี้ย	132.94
	เมืองเพชรบุรี	หนองขนาน	0.01
		หาดเจ้าสำราญ	156.02
	หนองหญ้าปล้อง	ยางน้ำกลัดใต้	128,765.15
		ยางน้ำกลัดเหนือ	459,690.39
		หนองหญ้าปล้อง	8.90
ราชบุรี	จอมบึง	แก้มอ้น	65,690.04
		ด่านทับตะโก	47,838.89
		เบิกไพร	104.72
		ปากช่อง	3,088.46
		รางบัว	61,252.59
	ดำเนินสะดวก	ดอนกรวย	866.37
		ดอนคลัง	614.34
		ดำเนินสะดวก	410.37
		ท่านัด	114.04
		บัวงาม	2,329.03
		บ้านไร่	725.37
		แพงพวย	355.23
		ศรีสุราษฎร์	119.33
		สีหมื่น	166.35
	บางแพ	ดอนคา	4,071.86
		ดอนใหญ่	5,886.93
		บางแพ	4,631.39
		โพหัก	8,487.06
		วังเย็น	1,441.10
		วัดแก้ว	721.36
		หัวโพ	1,189.63
	บ้านคา	บ้านคา	46,230.72
		บ้านบึง	205,582.52
		หนองพันจันทร์	27,589.01
	บ้านโป่ง	กรับใหญ่	16,028.68
		เขาขลุ่ย	9,730.27
		คิ่งพยอม	5,678.69
		ดอนกระเบื้อง	567.38
		ท่าผา	3,816.11
		นครชุมน์	1,585.14
		บ้านโป่ง	118.61
		บ้านม่วง	4,693.19

ที่มาข้อมูล:

- ข้อมูลค่าดัชนีความแตกต่างของความชื้น (NDWI) ช่วง 5 ปี (พ.ศ.2559 - 2563): GISTDA
- Area-Based พื้นที่เสี่ยงภัยแล้ง ปี พ.ศ. 2560: สททช
- พื้นที่เสี่ยงภัยแล้ง ช่วง 10 ปี (พ.ศ. 2550 - 2559): ปภ

พื้นที่เสี่ยงภัยแล้งน้อย เดือนมีนาคม ในพื้นที่สำนักงานทรัพยากรน้ำภาค 7

จังหวัด	อำเภอ	ตำบล	พื้นที่เสี่ยงน้ำท่วม (ไร่)
		เบิกไพร	1,618.76
		ปากแรต	1,653.02
		ลาดบัวขาว	1,670.93
		สวนกล้วย	551.09
		หนองกบ	5,292.19
		หนองปลาหมอ	12,398.23
		หนองอ้อ	2,134.75
	ปากท่อ	ดอนทราย	5,883.56
		ทุ่งหลวง	12,605.89
		บ่อกระดาน	4,962.62
		ปากท่อ	1,714.63
		ป่าไผ่	4,115.78
		ยางหัก	90,200.08
		วังมะนาว	4,502.17
		วัดยางงาม	2,349.75
		วันดาว	2,495.42
		หนองกระทุ่ม	5,328.74
		ห้วยยางโทน	18,653.40
		อ่างหิน	43,557.66
	โพธาราม	เขาชะงุ้ม	8,485.75
		คลองข่อย	1,304.88
		คลองตากด	2,507.57
		เจ็ดเสมียน	1,920.29
		ชำแระ	5,930.50
		ดอนกระเบื้อง	689.13
		ดอนทราย	369.17
		เตาปูน	8,874.53
		ท่าชุมพล	1,911.71
		ธรรมเสน	3,740.01
		นางแก้ว	11,825.75
		บางโตนด	2,640.72
		บ้านอ้อ	901.05
		บ้านเลือก	1,494.03
		บ้านสิงห์	1,868.66
		โพธาราม	611.52
		สร้อยฟ้า	887.78
		หนองกวาง	2.79
		หนองโพ	210.07

ที่มาข้อมูล:

- ข้อมูลค่าดัชนีความแตกต่างของความชื้น (NDWI) ช่วง 5 ปี (พ.ศ.2559 - 2563): GISTDA
- Area-Based พื้นที่เสี่ยงภัยแล้ง ปี พ.ศ. 2560: สททช
- พื้นที่เสี่ยงภัยแล้ง ช่วง 10 ปี (พ.ศ. 2550 - 2559): ปภ

พื้นที่เสี่ยงภัยแล้งน้อย เดือนมีนาคม ในพื้นที่สำนักงานทรัพยากรน้ำภาค 7

จังหวัด	อำเภอ	ตำบล	พื้นที่เสี่ยงน้ำท่วม (ไร่)
	เมืองราชบุรี	เกาะพลับพลา	4,691.19
		เขาแร้ง	5,276.07
		คิ่งกระถิน	174.27
		คิ่งน้ำวน	139.22
		คูบัว	7,041.35
		โคกหม้อ	1,885.33
		เจดีย์หัก	3,373.05
		ดอนตะโก	3,455.20
		ดอนแร่	474.61
		ท่าราบ	4,325.59
		น้ำพุ	5,226.39
		บางป่า	66.94
		บ้านไร่	1,910.08
		พงสวาย	613.79
		พิบูลทอง	843.74
		สามเรือน	1,884.35
		หนองกลางนา	1,942.93
		หน้าเมือง	1,118.13
		หลุมดิน	1,586.27
		ห้วยไผ่	870.37
		หินกอง	847.28
		อ่างทอง	1,831.77
	วัดเพลง	เกาะศาลพระ	1,272.79
		จอมประทัด	2,451.65
	สวนผึ้ง	ตะนาวศรี	119,834.73
		ท่าเคย	33,943.60
		ป่าหวาย	72,250.62
		สวนผึ้ง	102,330.42
สมุทรสงคราม	บางคนที	จอมปลวก	139.24
		บางคนที	139.11
		โรงหีบ	0.12
	เมืองสมุทรสงคราม	คลองโค่น	4,211.97
		บางแก้ว	3,159.25
		บางขันแตก	218.54
		บางจะเกร็ง	753.82
		บ้านปรก	23.65
		แม่กลอง	1,276.25
		ลาดใหญ่	356.15

ที่มาข้อมูล:

- ข้อมูลค่าดัชนีความแตกต่างของความชื้น (NDWI) ช่วง 5 ปี (พ.ศ.2559 - 2563): GISTDA
- Area-Based พื้นที่เสี่ยงภัยแล้ง ปี พ.ศ. 2560: สททช
- พื้นที่เสี่ยงภัยแล้ง ช่วง 10 ปี (พ.ศ. 2550 - 2559): ปภ

พื้นที่เสี่ยงภัยแล้งน้อย เดือนมีนาคม ในพื้นที่สำนักงานทรัพยากรน้ำภาค 7

จังหวัด	อำเภอ	ตำบล	พื้นที่เสี่ยงน้ำท่วม (ไร่)
		แหลมใหญ่	852.38
	อัมพวา	แพรงหนามแดง	1,260.01
		ยี่สาร	3,398.80
		อัมพวา	36.37
สมุทรสาคร	กระทุ่มแบน	แคราย	139.17
		ดอนไก่ดี	366.42
		ตลาดกระทุ่มแบน	57.90
		ท่าไม้	525.57
		ท่าเสา	977.54
		บางยาง	199.29
		สวนหลวง	176.02
		หนองนกไข่	191.89
		อ้อมน้อย	2,539.20
	บ้านแพ้ว	เกษตรพัฒนา	174.37
		คลองตัน	136.54
		เจ็ดริ้ว	683.13
		บ้านแพ้ว	14.05
		ยกกระบัตร	286.62
		โรงเข้	2,912.58
		สวนส้ม	136.16
		หนองบัว	1,878.27
		หนองสองห้อง	55.11
		หลักสาม	278.41
		อำแพง	557.43
	เมืองสมุทรสาคร	กาหลง	1,615.22
		โกรกกราก	552.63
		คอกกระบือ	490.75
		โคกขาม	10,548.99
		ชัยมงคล	1,486.28
		ท่าจีน	550.95
		ท่าฉลอม	767.01
		ท่าทราย	301.26
		นาโคก	6,755.37
		นาดี	417.68
		บางกระเจ้า	3,521.78
		บางไทรัด	487.87
		บางน้ำจืด	761.98
		บางหญ้าแพรก	6,835.59

ที่มาข้อมูล:

- ข้อมูลค่าดัชนีความแตกต่างของความชื้น (NDWI) ช่วง 5 ปี (พ.ศ.2559 - 2563): GISTDA
- Area-Based พื้นที่เสี่ยงภัยแล้ง ปี พ.ศ. 2560: สททช
- พื้นที่เสี่ยงภัยแล้ง ช่วง 10 ปี (พ.ศ. 2550 - 2559): ปภ

พื้นที่เสี่ยงภัยแล้งน้อย เดือนมีนาคม ในพื้นที่สำนักงานทรัพยากรน้ำภาค 7

จังหวัด	อำเภอ	ตำบล	พื้นที่เสี่ยงน้ำท่วม (ไร่)
		บ้านเกาะ	834.50
		บ้านบ่อ	995.91
		พันท้ายนรสิงห์	20,810.72
		มหาชัย	616.53
สุพรรณบุรี	ดอนเจดีย์	ดอนเจดีย์	12,331.12
		ไร่รถ	9,774.78
		หนองสาหร่าย	9,521.34
	ด่านช้าง	ด่านช้าง	82,817.63
		นิคมกระเสียว	36,086.05
		วังคันทน์	2,932.91
		วังยาว	99,869.20
		หนองมะค่าโมง	5.89
		หัวขมิ้น	83,162.95
		องค์พระ	76,105.59
	เดิมบางนางบวช	เขาดิน	1,960.36
		เขาพระ	9,764.02
		โคกช้าง	9,189.44
		เดิมบาง	11,362.59
		ทุ่งคลี	4,286.16
		นางบวช	6,052.02
		ปอกรู	29.63
		ปากน้ำ	12,137.19
		ป่าสะแก	86.55
		ยางนอน	5,867.71
		วังศรีราช	2,321.96
		หนองกระทุ่ม	26.26
		หัวเขา	25,112.96
	บางปลาม้า	กฤษณา	10,166.68
		โคกคราม	7,781.13
		จรเข้ใหญ่	11,572.62
		ตะค่า	9,712.12
		บางปลาม้า	10,589.92
		บางใหญ่	4,599.51
		บ้านแหลม	3,448.14
		ไผ่กองดิน	2,873.61
		มะขามล้ม	6,097.47
		วังน้ำเย็น	5,998.17
		วัดดาว	15,774.14

ที่มาข้อมูล:

- ข้อมูลค่าดัชนีความแตกต่างของความชื้น (NDWI) ช่วง 5 ปี (พ.ศ.2559 - 2563): GISTDA
- Area-Based พื้นที่เสี่ยงภัยแล้ง ปี พ.ศ. 2560: สททช
- พื้นที่เสี่ยงภัยแล้ง ช่วง 10 ปี (พ.ศ. 2550 - 2559): ปภ

พื้นที่เสี่ยงภัยแล้งน้อย เดือนมีนาคม ในพื้นที่สำนักงานทรัพยากรน้ำภาค 7

จังหวัด	อำเภอ	ตำบล	พื้นที่เสี่ยงน้ำท่วม (ไร่)
		วัดโบสถ์	5,037.30
		สาเกี	13,451.71
		องครักษ์	12,747.14
	เมืองสุพรรณบุรี	โคกโคเต่า	15,055.43
		ดอนก่ายาน	16,773.34
		ดอนตาล	13,682.00
		ดอนโพธิ์ทอง	18,648.34
		ดอนมะสังข์	14,369.29
		ตลิ่งชัน	18,848.61
		ทับตีเหล็ก	6,074.20
		ท่าพี่เลี้ยง	586.19
		ท่าระหัด	12,161.01
		บางกุ้ง	9,655.13
		บ้านโพธิ์	25,954.35
		ไผ่ขวาง	7,694.45
		พิหารแดง	6,750.90
		โพธิ์พระยา	9,574.64
		รั้วใหญ่	1,776.39
		ศาลาขาว	18,366.75
		สนามคลี	19,223.62
		สนามชัย	14,861.68
		สระแก้ว	27,460.64
		สวนแตง	18,156.63
	ศรีประจันต์	ดอนปुरु	3,429.76
		บางงาม	9,557.82
		บ้านกร่าง	4,721.68
		ปลายนา	2,772.87
		มดแดง	1,168.59
		วังน้ำซับ	1,622.33
		วังยาง	4,373.74
		วังห้ว	5,369.56
		ศรีประจันต์	2,977.55
	สองพี่น้อง	ดอนมะนาว	3,990.25
		ต้นตาล	3,621.79
		ทุ่งคอก	10,006.98
		เนินพระปรารค์	3,067.09
		บ่อสุพรรณ	51,719.48
		บางตะเคียน	1,219.18

ที่มาข้อมูล:

- ข้อมูลค่าดัชนีความแตกต่างของความชื้น (NDWI) ช่วง 5 ปี (พ.ศ.2559 - 2563): GISTDA
- Area-Based พื้นที่เสี่ยงภัยแล้ง ปี พ.ศ. 2560: สททช
- พื้นที่เสี่ยงภัยแล้ง ช่วง 10 ปี (พ.ศ. 2550 - 2559): ปภ

พื้นที่เสี่ยงภัยแล้งน้อย เดือนมีนาคม ในพื้นที่สำนักงานทรัพยากรน้ำภาค 7

จังหวัด	อำเภอ	ตำบล	พื้นที่เสี่ยงน้ำท่วม (ไร่)
		บางตาเถร	34,392.91
		บางพลับ	1,487.24
		บางเลน	8,181.92
		บ้านกุ่ม	3,342.13
		บ้านช้าง	10,990.21
		ศรีสำราญ	5,471.77
		สองพี่น้อง	280.11
		หนองบ่อ	21,479.22
		หัวโพธิ์	1,863.20
	สามชุก	กระเสียว	13,379.19
		บ้านสระ	16,885.65
		ย่านยาว	3,857.00
		วังลึก	4,472.28
		สามชุก	5,074.91
		หนองผักนาก	14,493.13
		หนองสะเดา	24,047.72
	หนองหญ้าไซ	แจงงาม	21,870.52
		ทัพหลวง	15,400.19
		หนองขาม	14,315.10
		หนองโพธิ์	39,703.40
		หนองหญ้าไซ	17,005.65
	อุทุมพร	กระเจ็ด	4,172.41
		จรเข้สามพัน	34,938.26
		เจดีย์	4,158.02
		ดอนคา	18,311.68
		ดอนมะเกลือ	3,051.88
		บ้านดอน	2,864.84
		พลับพลาไชย	15,314.78
		ยูงทะลาย	2,257.08
		สระพังลาน	3,921.34
		สระยายโสม	6,574.25
		หนองไธสง	20,480.55
		อุทุมพร	9,922.10
		รวม	14,089,137.27

ที่มาข้อมูล:

- ข้อมูลค่าดัชนีความแตกต่างของความชื้น (NDWI) ช่วง 5 ปี (พ.ศ.2559 - 2563): GISTDA
- Area-Based พื้นที่เสี่ยงภัยแล้ง ปี พ.ศ. 2560: สททช
- พื้นที่เสี่ยงภัยแล้ง ช่วง 10 ปี (พ.ศ. 2550 - 2559): ปภ

พื้นที่เสี่ยงภัยแล้งปานกลาง เดือนมีนาคม ในพื้นที่สำนักงานทรัพยากรน้ำภาค 7

จังหวัด	อำเภอ	ตำบล	พื้นที่เสี่ยงน้ำท่วม (ไร่)	
กาญจนบุรี	ด่านมะขามเตี้ย	กลอนโต	35,450.87	
		จรเข้เผือก	59,700.47	
		ด่านมะขามเตี้ย	57,515.49	
		หนองไผ่	24,855.64	
	ท่าม่วง	เขาน้อย	6,248.07	
		ท่าล้อ	0.04	
			ทุ่งทอง	0.53
			บ้านใหม่	8,442.34
			พังตรุ	15,542.48
			รางสาละ	46,705.48
			หนองขาว	34,747.14
			หนองตากยา	20,600.36
	ท่ามะกา	เขาสามลิบหาบ	7,257.95	
		โคกตะบอง	3,929.08	
	บ่อพลอย	ช่องด่าน	64,467.74	
		บ่อพลอย	43,794.07	
			หนองกร่าง	19,242.91
			หนองกุ่ม	26,489.83
			หนองรี	26,312.50
			หลุมรัง	72,897.11
	พนมทวน	ดอนตาเพชร	39,797.27	
		ทุ่งสมอ	1,920.76	
			พนมทวน	5,978.85
			รางหวาย	11,272.05
			หนองโรง	65,112.92
	เมืองกาญจนบุรี	เกาะสำโรง	12.12	
		แก่งเสี้ยน	0.74	
			บ้านเก่า	16.98
			ปากแพรก	0.01
			วังเย็น	322.69
	เลาขวัญ	ทุ่งกระบี่	17,584.37	
		เลาขวัญ	18,303.10	
			หนองนกแก้ว	28,901.11
			หนองประดู่	37,857.23
			หนองปลิง	51,567.42
			หนองฝ้าย	30,677.78
			หนองโสน	24,729.21
		หนองปรือ	หนองปรือ	47,401.50

ที่มาข้อมูล:

- ข้อมูลค่าดัชนีความแตกต่างของความชื้น (NDWI) ช่วง 5 ปี (พ.ศ.2559 - 2563): GISTDA
- Area-Based พื้นที่เสี่ยงภัยแล้ง ปี พ.ศ. 2560: สททช
- พื้นที่เสี่ยงภัยแล้ง ช่วง 10 ปี (พ.ศ. 2550 - 2559): ปภ

พื้นที่เสี่ยงภัยแล้งปานกลาง เดือนมีนาคม ในพื้นที่สำนักงานทรัพยากรน้ำภาค 7

จังหวัด	อำเภอ	ตำบล	พื้นที่เสี่ยงน้ำท่วม (ไร่)
		หนองปลาไหล	21,080.84
	ห้วยกระเจา	ดอนแสลบ	30,794.78
		วังไผ่	25,886.44
		สระลงเรือ	23,672.89
		ห้วยกระเจา	51,253.24
ประจวบคีรีขันธ์	ปราณบุรี	เขาจ้าว	987.00
		เขาน้อย	39,179.31
		ปราณบุรี	6,603.54
		ปากน้ำปราณ	14,532.12
		วังกั๊พง	29,612.06
		หนองตาแต้ม	22,951.94
	หัวหิน	ทับใต้	117,018.24
		หนองแก	25,718.02
		หนองพลับ	2,280.93
		หัวหิน	19,502.99
		หินเหล็กไฟ	53,886.35
เพชรบุรี	แก่งกระจาน	แก่งกระจาน	7,641.72
		ป่าเต็ง	419.03
		พุนสุวรรค์	11,573.95
		สองพี่น้อง	2,962.75
		ห้วยแม่เพรียง	59.95
	เขาย้อย	ทับคาบ	13,268.00
		สระพัง	14,879.39
		หนองชุมพล	20,164.74
		หนองชุมพลเหนือ	20,438.11
		หนองปรัง	9,548.82
		ห้วยท่าช้าง	8,016.80
		ห้วยโรง	6,954.96
	ชะอำ	เขาใหญ่	50,856.25
		ชะอำ	63,860.29
		นายาง	13,615.69
		ไรไหมพัฒนา	0.05
	ท่ายาง	เขากะปุก	176,993.07
		ท่าคอย	23,307.52
		ท่าไม้รวก	63,604.79
		ท่ายาง	25,121.15
		ท่าแลง	23,133.54
		บ้านในดง	10,057.50

ที่มาข้อมูล:

- ข้อมูลค่าดัชนีความแตกต่างของความชื้น (NDWI) ช่วง 5 ปี (พ.ศ.2559 - 2563): GISTDA
- Area-Based พื้นที่เสี่ยงภัยแล้ง ปี พ.ศ. 2560: สททช
- พื้นที่เสี่ยงภัยแล้ง ช่วง 10 ปี (พ.ศ. 2550 - 2559): ปภ

พื้นที่เสี่ยงภัยแล้งปานกลาง เดือนมีนาคม ในพื้นที่สำนักงานทรัพยากรน้ำภาค 7

จังหวัด	อำเภอ	ตำบล	พื้นที่เสี่ยงน้ำท่วม (ไร่)
		ปึกเตียน	12,081.73
		มาบปลาค้า	6,264.90
		ยางหย่อง	6,064.50
		วังไคร้	16,286.77
		หนองจอก	24,824.98
	บ้านลาด	ตำหฺร	5,906.75
		ถ้ำรงค์	5,504.81
		ท่าช้าง	5,163.45
		ท่าเสน	4,314.25
		บ้านทาน	13,260.82
		บ้านลาด	2,854.39
		บ้านหาด	4,729.88
		โรงเข้	7,452.54
		ไร่โคก	9,206.89
		ไร่มะขาม	8,713.16
		ไร่สะท้อน	9,646.19
		ลาดโพธิ์	2,400.76
		สมอพลี	3,405.91
		สะพานไกร	974.87
		หนองกระเจ็ด	6,002.75
		หนองกะปูลู	12,821.00
		ห้วยซ้อ	9,973.01
		ห้วยลึก	20,830.57
	บ้านแหลม	ท่าแร่	5,646.04
		ท่าแร่ออก	4,783.74
		บางแก้ว	11,022.99
		บางขุนไทร	12,865.98
		บางครก	21,874.34
		บางตะบูน	15,828.44
		บางตะบูนออก	8,674.60
		บ้านแหลม	18,749.86
		ปากทะเล	6,889.70
		แหลมผักเบี้ย	12,665.68
	เมืองเพชรบุรี	คลองกระแซง	2,049.69
		ช่องสะแก	12,296.10
		ดอนยาง	11,561.48
		ต้นมะพร้าว	4,694.94
		ต้นมะม่วง	3,756.74

ที่มาข้อมูล:

- ข้อมูลค่าดัชนีความแตกต่างของความชื้น (NDWI) ช่วง 5 ปี (พ.ศ.2559 - 2563): GISTDA
- Area-Based พื้นที่เสี่ยงภัยแล้ง ปี พ.ศ. 2560: สททช
- พื้นที่เสี่ยงภัยแล้ง ช่วง 10 ปี (พ.ศ. 2550 - 2559): ปภ

พื้นที่เสี่ยงภัยแล้งปานกลาง เดือนมีนาคม ในพื้นที่สำนักงานทรัพยากรน้ำภาค 7

จังหวัด	อำเภอ	ตำบล	พื้นที่เสี่ยงน้ำท่วม (ไร่)
		ท่าราบ	2,250.11
		ธงชัย	11,945.46
		นาพันสาม	11,817.43
		นาจูง	4,538.25
		บางจาก	5,510.51
		บางจาน	7,532.54
		บ้านกุ่ม	8,593.15
		บ้านหม้อ	4,599.92
		โพพระ	4,534.99
		โพไร่หวาน	5,209.02
		ไร่ส้ม	6,186.74
		วังตะโก	2,903.07
		เวียงคอย	1,548.68
		สามะโรง	6,254.22
		หนองขานาน	17,536.49
		หนองพลับ	6,953.74
		หนองโสน	5,986.39
		หัวสะพาน	12,170.12
	หนองหญ้าปล้อง	ท่าตะคร้อ	43,168.93
		ยางน้ำกลัดใต้	15,885.19
		ยางน้ำกลัดเหนือ	1,974.88
		หนองหญ้าปล้อง	84,366.00
ราชบุรี	จอมบึง	แก้มอัน	414.93
		จอมบึง	57,959.56
		ด่านทับตะโก	104.02
		เบิกไพร	47,722.46
		ปากช่อง	49,213.88
		รางบัว	67,280.81
	บ้านโป่ง	เขาขลุ่ย	28,912.59
	ปากท่อ	ดอนทราย	11,979.54
		ทุ่งหลวง	58,655.85
		ป่อกระดาน	0.05
		ยางหัก	0.22
		วังมะนาว	84.03
		วันดาว	0.38
		หนองกระทุ่ม	5,036.40
		ห้วยยางโทน	17,432.23
		อ่างหิน	23,474.23

ที่มาข้อมูล:

- ข้อมูลค่าดัชนีความแตกต่างของความชื้น (NDWI) ช่วง 5 ปี (พ.ศ.2559 - 2563): GISTDA
- Area-Based พื้นที่เสี่ยงภัยแล้ง ปี พ.ศ. 2560: สททช
- พื้นที่เสี่ยงภัยแล้ง ช่วง 10 ปี (พ.ศ. 2550 - 2559): ปภ

พื้นที่เสี่ยงภัยแล้งปานกลาง เดือนมีนาคม ในพื้นที่สำนักงานทรัพยากรน้ำภาค 7

จังหวัด	อำเภอ	ตำบล	พื้นที่เสี่ยงน้ำท่วม (ไร่)
	โพธาราม	เขาชะงุ้ม	15,862.67
		เตาปูน	2,092.96
		ธรรมเสน	17,423.78
		หนองกวาง	46,966.81
	เมืองราชบุรี	เกาะพลับพลา	2,694.29
		เขาแร้ง	115.55
		ดอนแร่	10,042.82
		น้ำพุ	34,853.07
		ห้วยไผ่	24,923.46
		หินกอง	30,223.07
		อ่าทอง	2,743.35
	สวนผึ้ง	ป่าห้วย	0.63
สมุทรสงคราม	เมืองสมุทรสงคราม	คลองโคน	0.06
	อัมพวา	แพรกหนามแดง	1.88
		ยี่สาร	4.37
สุพรรณบุรี	ดอนเจดีย์	ดอนเจดีย์	16,654.53
		ทะเลบก	45,929.78
		ไร่รถ	7,510.82
		สระกระโจม	49,932.03
		หนองสาหร่าย	14,891.58
	ด่านช้าง	ด่านช้าง	14,520.13
		วังคั่น	42,514.64
		หนองมะค่าโมง	75,787.90
		ห้วยขมิ้น	1.40
	เดิมบางนางบวช	บ่อกรู	24,136.39
		ป่าสะแก	4,945.02
		วังศรีราช	1,791.13
		หนองกระทุ่ม	54,035.52
		หัวเขา	7,030.72
		หัวนา	23,981.42
	เมืองสุพรรณบุรี	ตลิ่งชัน	5,201.55
		สนามคลี	4,498.82
	สามชุก	บ้านสระ	10,904.06
		หนองผักนาก	11,717.89
		หนองสะเดา	0.35
	หนองหญ้าไซ	แจรงาม	172.17
		ทัพหลวง	17,639.67
		หนองโพธิ์	144.04

ที่มาข้อมูล:

- ข้อมูลค่าดัชนีความแตกต่างของความชื้น (NDWI) ช่วง 5 ปี (พ.ศ.2559 - 2563): GISTDA
- Area-Based พื้นที่เสี่ยงภัยแล้ง ปี พ.ศ. 2560: สททช
- พื้นที่เสี่ยงภัยแล้ง ช่วง 10 ปี (พ.ศ. 2550 - 2559): ปภ

พื้นที่เสี่ยงภัยแล้งปานกลาง เดือนมีนาคม ในพื้นที่สำนักงานทรัพยากรน้ำภาค 7

จังหวัด	อำเภอ	ตำบล	พื้นที่เสี่ยงน้ำท่วม (ไร่)
		หนองราชวัตร	43,819.08
		หนองหญ้าไซ	28,334.66
	อุทุมพร	จรเข้สามพัน	12,682.12
		ดอนคา	18,216.70
		บ้านไช้	26,851.76
		พลับพลาไชย	21,339.50
		หนองไธสง	13,917.88
		อุทุมพร	9,733.30
รวม			3,795,662.51

ที่มาข้อมูล:

- ข้อมูลค่าดัชนีความแตกต่างของความชื้น (NDWI) ช่วง 5 ปี (พ.ศ.2559 - 2563): GISTDA
- Area-Based พื้นที่เสี่ยงภัยแล้ง ปี พ.ศ. 2560: สททช
- พื้นที่เสี่ยงภัยแล้ง ช่วง 10 ปี (พ.ศ. 2550 - 2559): ปภ

พื้นที่เสี่ยงภัยแล้งมาก เดือนมีนาคม ในพื้นที่สำนักงานทรัพยากรน้ำภาค 7

จังหวัด	อำเภอ	ตำบล	พื้นที่เสี่ยงน้ำท่วม (ไร่)
กาญจนบุรี	ด่านมะขามเตี้ย	กลอนโต	27,444.86
		จรเข้เผือก	34,547.81
		ด่านมะขามเตี้ย	20,460.64
		หนองไผ่	8,823.24
	ท่าม่วง	เขาน้อย	6.78
		ท่าล้อ	0.33
		บ้านใหม่	13,188.07
		พังตรุ	23,671.93
		รางสาสี่	4,944.14
		หนองขาว	7,193.70
		หนองตากยา	19,995.65
		ท่ามะกา	เขาสามลิบหาบ
			โคกตะบอง
	บ่อพลอย	ช่องด่าน	52,440.94
		บ่อพลอย	69,249.50
		หนองกร่าง	18,212.26
		หนองกุ่ม	90,255.16
		หนองรี	23,809.62
		หลุมรัง	11,009.04
	พนมทวน	ดอนตาเพชร	7,793.69
		พนมทวน	397.59
		รางหวาย	1,044.37
		หนองโรง	16,857.68
	เมืองกาญจนบุรี	เกาะสำโรง	0.28
		ปากแพรก	0.04
	เลาขวัญ	ฟุ้งกระบี่	42,764.11
		เลาขวัญ	55,740.35
		หนองนกแก้ว	53,030.96
		หนองประคู้	78,597.22
		หนองปลิง	16,715.15
		หนองฝ้าย	16,903.77
		หนองโสน	21,641.82
		หนองปรือ	หนองปรือ
			หนองปลาไหล
	ห้วยกระเจา	ดอนแสลบ	21,461.03
		วังไผ่	50,697.35
		สระลงเรือ	31,684.67

ที่มาข้อมูล:

- ข้อมูลค่าดัชนีความแตกต่างของความชื้น (NDWI) ช่วง 5 ปี (พ.ศ.2559 - 2563): GISTDA
- Area-Based พื้นที่เสี่ยงภัยแล้ง ปี พ.ศ. 2560: สททช
- พื้นที่เสี่ยงภัยแล้ง ช่วง 10 ปี (พ.ศ. 2550 - 2559): ปภ

พื้นที่เสี่ยงภัยแล้งมาก เดือนมีนาคม ในพื้นที่สำนักงานทรัพยากรน้ำภาค 7

จังหวัด	อำเภอ	ตำบล	พื้นที่เสี่ยงน้ำท่วม (ไร่)
		ห้วยกระเจา	72,421.33
ประจวบคีรีขันธ์	ปราณบุรี	เขาน้อย	1,004.69
		ปากน้ำปราณ	139.84
		วังก่พง	139.81
		หนองตาแต้ม	605.81
	หัวหิน	ทับใต้	5,032.25
		หนองพลับ	114.75
		หัวหิน	92.95
		หินเหล็กไฟ	5,789.07
เพชรบุรี	แก่งกระจาน	แก่งกระจาน	31.74
		ป่าเต็ง	0.52
		พุนสุวรรค์	1,860.15
		วังจันทร์	54,517.11
		สองพี่น้อง	18.78
	เขาย้อย	เขาย้อย	25,486.08
		ทับคาบ	7,516.49
		บางเค็ม	6,907.68
		สระพัง	4,292.62
		หนองชุมพล	10,795.53
		หนองชุมพลเหนือ	16,437.33
		หนองปรัง	6,457.40
		หนองปลาไหล	23,106.84
		ห้วยท่าช้าง	3,121.48
	ชะอำ	เขาใหญ่	12,348.01
		ชะอำ	4,704.78
		ดอนขุนห้วย	23,988.14
		น่ายาง	1,563.33
		บางเก่า	15,082.56
		ไร่ใหม่พัฒนา	34,584.63
		สามพระยา	57,779.39
		หนองศาลา	13,310.52
		ห้วยทรายเหนือ	36,026.41
	ท่ายาง	กัลดีหลวง	52,490.76
		เขากระปุก	21,293.35
		ท่าคอย	47.22
		ท่าไม้รวก	12,817.06
		ท่ายาง	1,186.89

ที่มาข้อมูล:

- ข้อมูลค่าดัชนีความแตกต่างของความชื้น (NDWI) ช่วง 5 ปี (พ.ศ.2559 - 2563): GISTDA
- Area-Based พื้นที่เสี่ยงภัยแล้ง ปี พ.ศ. 2560: สททช
- พื้นที่เสี่ยงภัยแล้ง ช่วง 10 ปี (พ.ศ. 2550 - 2559): ปภ

พื้นที่เสี่ยงภัยแล้งมาก เดือนมีนาคม ในพื้นที่สำนักงานทรัพยากรน้ำภาค 7

จังหวัด	อำเภอ	ตำบล	พื้นที่เสี่ยงน้ำท่วม (ไร่)
		ท่าแลง	6,200.25
		ปึกเตียน	319.30
		ยางห้อย	139.50
		วังไคร้	3,492.94
		หนองจอก	1,205.05
	บ้านลาด	บ้านทาน	2,420.04
		โรงเข้	186.11
		ไร่โคก	2,581.27
		ไร่สะท้อน	187.13
		หนองกะปูล	5,207.37
		ห้วยซ้อ	6,995.20
		ห้วยลึก	12,850.04
	บ้านแหลม	บางแก้ว	620.40
		บางขุนไทร	1,048.82
		บางครก	190.50
		บางตะบูน	580.96
		บางตะบูนออก	557.46
		บ้านแหลม	924.63
		ปากทะเล	345.39
		แหลมผักเบี้ย	697.48
	เมืองเพชรบุรี	ดอนยาง	922.72
		ธงชัย	393.78
		นาพันสาม	1,991.17
		นาวัง	118.80
		บางจาน	216.29
		โพพระ	904.03
		โพไร่หวาน	378.38
		ไร่ส้ม	283.54
		เวียงคอย	19.80
		สามะโรง	282.95
		หนองขนาน	1,286.00
		หนองพลับ	340.63
		หัวสะพาน	836.59
		หาดเจ้าสำราญ	11,492.98
	หนองหญ้าปล้อง	ท่าตะคร้อ	9,473.70
		ยางน้ำกลัดใต้	9,767.60
		ยางน้ำกลัดเหนือ	1,510.25

ที่มาข้อมูล:

- ข้อมูลค่าดัชนีความแตกต่างของความชื้น (NDWI) ช่วง 5 ปี (พ.ศ.2559 - 2563): GISTDA
- Area-Based พื้นที่เสี่ยงภัยแล้ง ปี พ.ศ. 2560: สททช
- พื้นที่เสี่ยงภัยแล้ง ช่วง 10 ปี (พ.ศ. 2550 - 2559): ปภ

พื้นที่เสี่ยงภัยแล้งมาก เดือนมีนาคม ในพื้นที่สำนักงานทรัพยากรน้ำภาค 7

จังหวัด	อำเภอ	ตำบล	พื้นที่เสี่ยงน้ำท่วม (ไร่)
		หนองหญ้าปล้อง	13,281.49
ราชบุรี	จอมบึง	แก้มอ้น	24.16
		จอมบึง	712.62
		ด่านทับตะโก	17.99
		เบิกไพร	1,108.89
		ปากช่อง	11,289.36
		รางบัว	1,922.09
	บ้านโป่ง	เขาขลุ่ย	2,142.95
	ปากท่อ	ทุ่งหลวง	876.29
		ยางหัก	0.09
		ห้วยยางโทน	247.46
		อ่างหิน	440.70
	โพธาราม	เขาชะงุ้ม	31,991.81
		เตาปูน	234.78
		ธรรมเสน	2,535.06
		หนองกวาง	7,396.21
	เมืองราชบุรี	เกาะพลับพลา	54.08
		น้ำพุ	303.62
		ห้วยไผ่	924.21
		หินกอง	3,719.55
สุพรรณบุรี	ดอนเจดีย์	ทะเลบก	767.60
		ไร่รถ	128.81
		สระกระโจม	667.03
		หนองสาหร่าย	47.68
	ด่านช้าง	ด่านช้าง	1,018.84
		วังคืบ	8,539.38
		หนองมะค่าโมง	2,498.83
	เดิมบางนางบวช	บ่อกรู	99.95
		หนองกระทุ่ม	1,687.37
	เมืองสุพรรณบุรี	ตลิ่งชัน	2,467.53
		สนามคลี	2,162.99
	สามชุก	หนองผักนาก	138.48
	หนองหญ้าไซ	แจรงาม	8.22
		หนองโพธิ์	2.37
		หนองราชวัตร	783.36
		หนองหญ้าไซ	89.11
	อู่ทอง	จรเข้สามพัน	5,190.09

ที่มาข้อมูล:

- ข้อมูลค่าดัชนีความแตกต่างของความชื้น (NDWI) ช่วง 5 ปี (พ.ศ.2559 - 2563): GISTDA
- Area-Based พื้นที่เสี่ยงภัยแล้ง ปี พ.ศ. 2560: สททช
- พื้นที่เสี่ยงภัยแล้ง ช่วง 10 ปี (พ.ศ. 2550 - 2559): ปภ

พื้นที่เสี่ยงภัยแล้งมาก เดือนมีนาคม ในพื้นที่สำนักงานทรัพยากรน้ำภาค 7

จังหวัด	อำเภอ	ตำบล	พื้นที่เสี่ยงน้ำท่วม (ไร่)
		ดอนคา	10,352.41
		บ้านไช้	29,082.58
		พลับพลาไชย	30,021.23
		หนองไธสง	5,357.68
		อุทอง	2,421.43
รวม			1,647,212.10

ที่มาข้อมูล:

- ข้อมูลค่าดัชนีความแตกต่างของความชื้น (NDWI) ช่วง 5 ปี (พ.ศ.2559 - 2563): GISTDA
- Area-Based พื้นที่เสี่ยงภัยแล้ง ปี พ.ศ. 2560: สททช
- พื้นที่เสี่ยงภัยแล้ง ช่วง 10 ปี (พ.ศ. 2550 - 2559): ปภ

พื้นที่เสี่ยงภัยแล้งน้อย เดือนเมษายน ในพื้นที่สำนักงานทรัพยากรน้ำภาค 7

จังหวัด	อำเภอ	ตำบล	พื้นที่เสี่ยงน้ำท่วม (ไร่)
กาญจนบุรี	ด่านมะขามเตี้ย	กลอนโต	290.98
		จรเข้เผือก	84,613.74
		ด่านมะขามเตี้ย	14,234.50
		หนองไผ่	83.81
	ทองผาภูมิ	ชะแล	308,874.11
		ท่าขนุน	52,081.18
		ปิล็อก	129,405.29
		ลีนถิ่น	21,043.62
		สหกรณ์นิคม	8,854.50
		ห้วยเขย่ง	59,747.37
		หินดาด	16,185.86
		ท่าม่วง	เขาน้อย
			ท่าตะคร้อ
		ท่าม่วง	569.39
		ท่าล้อ	5,780.14
		ทุ่งทอง	1,192.17
		บ้านใหม่	11,576.91
		พังตรุ	9,917.47
		ม่วงชุม	4,638.04
		รางสาสี่	12.59
		วังขนาย	2,170.03
		วังศาลา	4,196.85
		หนองขาว	8,022.42
		หนองตากยา	16.11
		ท่ามะกา	เขาสามลืมหาบ
			โคกตะบอง
		ดอนขมิ้น	216.42
		ดอนชะเอม	138.93
		ตะคร้ำเอน	5,770.36
		ท่ามะกา	482.02
		ท่าไม้	759.48
		ท่าเรือ	45.88
		ท่าเสา	2,292.71
		พงตึก	4,024.84
		พระแท่น	818.72
		ยางม่วง	1,533.87
		สนามแย้	829.54
		แสนตอ	1,231.12

ที่มาข้อมูล:

- ข้อมูลค่าดัชนีความแตกต่างของความชื้น (NDWI) ช่วง 5 ปี (พ.ศ.2559 - 2563): GISTDA
- Area-Based พื้นที่เสี่ยงภัยแล้ง ปี พ.ศ. 2560: สททช
- พื้นที่เสี่ยงภัยแล้ง ช่วง 10 ปี (พ.ศ. 2550 - 2559): ปภ

พื้นที่เสี่ยงภัยแล้งน้อย เดือนเมษายน ในพื้นที่สำนักงานทรัพยากรน้ำภาค 7

จังหวัด	อำเภอ	ตำบล	พื้นที่เสี่ยงน้ำท่วม (ไร่)
		หนองลาน	1,766.59
		ห้วยเหนียว	272.99
		อุโลกสีห์หมื่น	5,219.34
	ไทรโยค	ท่าเสา	35,901.05
		ไทรโยค	129,622.39
		บ้องตี้	56,212.44
		ลุ่มสุ่ม	45,809.11
		วังกระแจะ	87,071.83
		ศรีมงคล	75,920.62
		สิงห์	47,880.31
	บ่อพลอย	ช่องด่าน	36,016.65
		บ่อพลอย	12,583.61
		หนองกุ่ม	61,675.86
		หนองรี	147,460.33
	พนมทวน	ดอนเจดีย์	3,852.42
		ดอนตาเพชร	447.10
		ทุ่งสมอ	1,717.02
		พนมทวน	1,220.79
		พังตรุ	848.18
		รางหวาย	2,512.37
		หนองโรง	32.82
		หนองสาหร่าย	2,919.50
	เมืองกาญจนบุรี	เกาะสำโรง	24,335.64
		แก่งเสี้ยน	48,083.22
		ช่องสะเดา	53,463.06
		ท่ามะขาม	3,835.08
		บ้านเก่า	108,047.88
		บ้านไต้	1,145.31
		บ้านเหนือ	1,711.92
		ปากแพรก	28,515.76
		ลาดหญ้า	65,383.77
		วังดั่ง	107,154.09
		วังเย็น	11,060.11
		หนองบัว	31,451.98
		หนองหญ้า	27,709.07
	เลาขวัญ	ทุ่งกระบี่	41,970.06
		หนองปลิง	44,853.77
		หนองฝ้าย	41,851.58

ที่มาข้อมูล:

- ข้อมูลค่าดัชนีความแตกต่างของความชื้น (NDWI) ช่วง 5 ปี (พ.ศ.2559 - 2563): GISTDA
- Area-Based พื้นที่เสี่ยงภัยแล้ง ปี พ.ศ. 2560: สททช
- พื้นที่เสี่ยงภัยแล้ง ช่วง 10 ปี (พ.ศ. 2550 - 2559): ปภ

พื้นที่เสี่ยงภัยแล้งน้อย เดือนเมษายน ในพื้นที่สำนักงานทรัพยากรน้ำภาค 7

จังหวัด	อำเภอ	ตำบล	พื้นที่เสี่ยงน้ำท่วม (ไร่)
		หนองโสน	0.51
	ศรีสวัสดิ์	เขาโจด	421,677.54
		ด่านแม่แลด	439,766.01
		ท่ากระดาน	284,153.91
		นาสวน	413,576.83
		แม่กระบุง	164,332.53
		หนองเป็ด	117,621.75
	สังขละบุรี	ปรางผล	156,952.41
		ไล่โว่	202,048.07
		หนองลู	177,692.89
	หนองปรือ	สมเด็จพระญ	53,315.73
		หนองปรือ	61,608.39
		หนองปลาไหล	25,945.44
	ห้วยกระเจา	ดอนแสลบ	27,556.44
		สระลงเรือ	4,166.15
นครปฐม	กำแพงแสน	กระต๊อบ	25,668.92
		กำแพงแสน	15,595.58
		ดอนข่อย	18,454.75
		ทุ่งกระพังโหม	126.05
		ทุ่งขวาง	416.87
		ทุ่งบัว	3,460.43
		ทุ่งลูกนก	10,753.66
		รางพิบูล	12,664.65
		วังน้ำเขียว	631.52
		สระพัฒนา	5,456.70
		สระสีมูม	7,660.33
		หนองกระทุ่ม	19,976.64
		ห้วยขวาง	1,903.79
		ห้วยม่วง	21,573.37
		ห้วยหมอนทอง	20,299.75
	ดอนตูม	ดอนพุทรา	1,965.99
		ดอนรวก	661.08
		บ้านหลวง	1,635.05
		ลำลูกบัว	13,501.07
		ลำเหย	455.47
		สามง่าม	16,342.53
		ห้วยด้วน	283.06
		ห้วยพระ	3,738.39

ที่มาข้อมูล:

- ข้อมูลค่าดัชนีความแตกต่างของความชื้น (NDWI) ช่วง 5 ปี (พ.ศ.2559 - 2563): GISTDA
- Area-Based พื้นที่เสี่ยงภัยแล้ง ปี พ.ศ. 2560: สททช
- พื้นที่เสี่ยงภัยแล้ง ช่วง 10 ปี (พ.ศ. 2550 - 2559): ปภ

พื้นที่เสี่ยงภัยแล้งน้อย เดือนเมษายน ในพื้นที่สำนักงานทรัพยากรน้ำภาค 7

จังหวัด	อำเภอ	ตำบล	พื้นที่เสี่ยงน้ำท่วม (ไร่)
	นครชัยศรี	ขุนแก้ว	150.13
		โคกพระเจดีย์	139.11
		จิวราย	259.11
		ดอนแฝก	926.42
		ท่ากระชับ	164.92
		ท่าตำหนัก	278.19
		ท่าพระยา	798.93
		ไทยवास	117.85
		นครชัยศรี	179.32
		บางแก้ว	675.44
		บางแก้วฟ้า	0.35
		บางพระ	1,015.24
		บางระกำ	973.61
		พะเนียด	174.57
		ลานตากฟ้า	537.30
		วัดแค	137.51
		วัดละมุด	513.51
		วัดสำโรง	66.99
		ศรีมหาโพธิ์	989.95
		ศรีษะทอง	240.69
		สัมปทวน	446.60
		ห้วยพลู	314.77
		แหลมบัว	1,266.26
	บางเลน	คลองนกกระทุง	17,034.60
		ดอนตูม	2,308.69
		ไทรงาม	26,477.29
		นราภิรมย์	10,771.39
		นิลเพชร	28,111.95
		บัวปากท่า	6,048.48
		บางไทรป่า	3,747.39
		บางปลา	18,077.93
		บางภาษี	26,490.31
		บางระกำ	1,809.26
		บางเลน	20,992.09
		บางหลวง	38,524.15
		ไผ่หูช้าง	5,346.71
		ลำพญา	1,560.29
		หินมูล	20,708.70

ที่มาข้อมูล:

- ข้อมูลค่าดัชนีความแตกต่างของความชื้น (NDWI) ช่วง 5 ปี (พ.ศ.2559 - 2563): GISTDA
- Area-Based พื้นที่เสี่ยงภัยแล้ง ปี พ.ศ. 2560: สททช
- พื้นที่เสี่ยงภัยแล้ง ช่วง 10 ปี (พ.ศ. 2550 - 2559): ปภ

พื้นที่เสี่ยงภัยแล้งน้อย เดือนเมษายน ในพื้นที่สำนักงานทรัพยากรน้ำภาค 7

จังหวัด	อำเภอ	ตำบล	พื้นที่เสี่ยงน้ำท่วม (ไร่)
	พุทธมณฑล	คลองโยง	608.28
		มหาสวัสดิ์	384.34
		ศาลายา	1,156.76
	เมืองนครปฐม	ดอนยายหอม	27,896.79
		ตาก้อง	686.07
		ถนนขาด	1,312.20
		ทัพหลวง	159.43
		ทุ่งน้อย	383.53
		ธรรมศาลา	5,649.63
		นครปฐม	1,262.77
		บ่อพลับ	249.90
		บางแพ	17,915.81
		บ้านยาง	19,669.17
		พระปฐมเจดีย์	1,335.25
		พระประโทน	831.08
		โพรงมะเดื่อ	20,849.63
		มาบแค	832.03
		ลำพญา	5,738.00
		วังตะกู่	544.78
		วังเย็น	8,725.76
		สนามจันทร์	105.74
		สระกะเทียม	10,961.34
		สวนป่า	1,238.36
		สามควายเผือก	561.01
		หนองงูเหลือม	419.15
		หนองดินแดง	10,223.28
		หนองปากโลง	775.02
		ห้วยจรเข้ม	3,990.03
	สามพราน	กระทุ่มล้ม	698.53
		คลองจินดา	751.41
		คลองใหม่	1,206.65
		ตลาดจินดา	383.63
		ทรงคนอง	90.92
		ท่าข้าม	233.98
		ท่าตลาด	215.24
		บางกระทีก	308.32
		บางช้าง	245.13
		บางเตย	362.95

ที่มาข้อมูล:

- ข้อมูลค่าดัชนีความแตกต่างของความชื้น (NDWI) ช่วง 5 ปี (พ.ศ.2559 - 2563): GISTDA
- Area-Based พื้นที่เสี่ยงภัยแล้ง ปี พ.ศ. 2560: สททช
- พื้นที่เสี่ยงภัยแล้ง ช่วง 10 ปี (พ.ศ. 2550 - 2559): ปภ

พื้นที่เสี่ยงภัยแล้งน้อย เดือนเมษายน ในพื้นที่สำนักงานทรัพยากรน้ำภาค 7

จังหวัด	อำเภอ	ตำบล	พื้นที่เสี่ยงน้ำท่วม (ไร่)
		บ้านใหม่	593.73
		ยายชา	106.53
		ไร่ชิง	1,728.46
		สามพราน	817.86
		หอมเกร็ด	64.54
		อ้อมใหญ่	1,043.17
ประจวบคีรีขันธ์	กุยบุรี	กุยบุรี	43,321.20
		กุยเหนือ	36,087.35
		เขาแดง	18,594.64
		ดอนยายหนู	22,773.00
		สามกระทาย	85,841.04
		หาดขาม	332,063.37
	ทับสะแก	เขาล้าน	74,273.80
		ทับสะแก	13,768.72
		นาหูกวาง	92,118.24
		แสงอรุณ	27,884.85
		ห้วยยาง	66,419.76
		อ่างทอง	66,098.34
	บางสะพาน	กำเนิดนพคุณ	32,191.34
		ชัยเกษม	112,584.75
		ทองมงคล	78,762.52
		ธงชัย	49,515.76
		พงศ์ประศาสน์	51,571.58
		แม่รำพึง	22,925.95
		ร่อนทอง	122,342.13
	บางสะพานน้อย	ช้างแรก	172,037.00
		ไชยราช	114,963.35
		ทรายทอง	80,042.29
		บางสะพาน	42,900.82
		ปากแพรก	22,559.84
	ปราณบุรี	เขาจ้าว	196,784.16
		เขาน้อย	1,061.59
		ปราณบุรี	13,639.17
		ปากน้ำปราณ	8,303.44
		หนองตาแต้ม	64,128.54
	เมืองประจวบคีรีขันธ์	เกาะหลัก	59,657.59
		คลองวาฬ	47,697.34
		บ่อนอก	125,248.99

ที่มาข้อมูล:

- ข้อมูลค่าดัชนีความแตกต่างของความชื้น (NDWI) ช่วง 5 ปี (พ.ศ.2559 - 2563): GISTDA
- Area-Based พื้นที่เสี่ยงภัยแล้ง ปี พ.ศ. 2560: สททช
- พื้นที่เสี่ยงภัยแล้ง ช่วง 10 ปี (พ.ศ. 2550 - 2559): ปภ

พื้นที่เสี่ยงภัยแล้งน้อย เดือนเมษายน ในพื้นที่สำนักงานทรัพยากรน้ำภาค 7

จังหวัด	อำเภอ	ตำบล	พื้นที่เสี่ยงน้ำท่วม (ไร่)
		ประจวบคีรีขันธ์	558.08
		ห้วยทราย	71,622.37
		อ่าวน้อย	215,906.16
	สามร้อยยอด	ไร่เก่า	149,761.31
		ไร่ใหม่	71,124.55
		ศาลาลัย	17,998.91
		ศิลาลอย	185,913.71
		สามร้อยยอด	65,341.24
	หัวหิน	ทับใต้	7.24
		บึงนคร	80,482.84
		หนองแก	0.15
		หนองพลับ	221,843.36
		ห้วยสัตว์ใหญ่	199,071.99
		หินเหล็กไฟ	4.50
เพชรบุรี	แก่งกระจาน	แก่งกระจาน	228,109.59
		ป่าเต็ง	266,573.58
		พุนสุวรรค์	32,272.73
		วังจันทร์	4.07
		สองพี่น้อง	107,964.62
		ห้วยแม่เพรียง	899,591.27
	เขาย้อย	เขาย้อย	0.22
		บางเค็ม	0.00
		สระพัง	0.00
		หนองชุมพลเหนือ	28.94
		ห้วยโรง	0.46
	ชะอำ	ชะอำ	846.21
		บางเก่า	224.71
		ไร่ใหม่พัฒนา	0.28
		หนองศาลา	43.18
	ท่าสาย	กัลดีหลวง	290.76
		เขาระบุก	102.93
		ท่าไม้รวก	0.48
		ปึกเตียน	56.07
	บ้านแหลม	บางแก้ว	176.90
		บางขุนไทร	107.96
		บางตะบูน	14.55
		บางตะบูนออก	193.15
		บ้านแหลม	529.68

ที่มาข้อมูล:

- ข้อมูลค่าดัชนีความแตกต่างของความชื้น (NDWI) ช่วง 5 ปี (พ.ศ.2559 - 2563): GISTDA
- Area-Based พื้นที่เสี่ยงภัยแล้ง ปี พ.ศ. 2560: สททช
- พื้นที่เสี่ยงภัยแล้ง ช่วง 10 ปี (พ.ศ. 2550 - 2559): ปภ

พื้นที่เสี่ยงภัยแล้งน้อย เดือนเมษายน ในพื้นที่สำนักงานทรัพยากรน้ำภาค 7

จังหวัด	อำเภอ	ตำบล	พื้นที่เสี่ยงน้ำท่วม (ไร่)
		ปากทะเล	23.75
		แหลมผักเบี้ย	132.94
	เมืองเพชรบุรี	หนองขนาน	0.01
		หาดเจ้าสำราญ	156.02
	หนองหญ้าปล้อง	ยางน้ำกลัดใต้	128,765.06
		ยางน้ำกลัดเหนือ	459,690.39
		หนองหญ้าปล้อง	8.90
ราชบุรี	จอมบึง	แก้มอัน	57,573.50
		ด่านทับตะโก	45,428.34
		เบิกไพร	103.21
		ปากช่อง	384.08
		รางบัว	56,972.77
	ดำเนินสะดวก	ดอนกรวย	352.38
		ดอนคลัง	139.15
		ดำเนินสะดวก	159.74
		ตาหลวง	220.32
		ท่าไม้ด	21.93
		บัวงาม	1,119.11
		บ้านไร่	1,288.65
		แพงพวย	482.01
		ศรีสุราษฎร์	119.33
		สีหมื่น	119.36
	บางแพ	ดอนคา	2,273.07
		ดอนใหญ่	3,116.54
		บางแพ	4,313.35
		โพหัก	5,919.88
		วังเย็น	1,024.71
		วัดแก้ว	1,252.84
		หัวโพ	426.30
	บ้านคา	บ้านคา	32,995.71
		บ้านบึง	145,065.59
		หนองพันจันทร์	30,968.44
	บ้านโป่ง	กรับใหญ่	8,100.19
		เขาขลุ่ย	4,574.09
		คู้้งพยอม	2,922.80
		ดอนกระเบื้อง	613.44
		ท่าผา	1,577.04
		นครชุมน์	688.11

ที่มาข้อมูล:

- ข้อมูลค่าดัชนีความแตกต่างของความชื้น (NDWI) ช่วง 5 ปี (พ.ศ.2559 - 2563): GISTDA
- Area-Based พื้นที่เสี่ยงภัยแล้ง ปี พ.ศ. 2560: สททช
- พื้นที่เสี่ยงภัยแล้ง ช่วง 10 ปี (พ.ศ. 2550 - 2559): ปภ

พื้นที่เสี่ยงภัยแล้งน้อย เดือนเมษายน ในพื้นที่สำนักงานทรัพยากรน้ำภาค 7

จังหวัด	อำเภอ	ตำบล	พื้นที่เสี่ยงน้ำท่วม (ไร่)
		บ้านโป่ง	51.73
		บ้านม่วง	2,298.72
		เบิกไพร	488.55
		ปากแรต	187.46
		ลาดบัวขาว	844.16
		สวนกล้วย	68.69
		หนองกบ	2,740.73
		หนองปลาหมอ	3,603.91
		หนองอ้อ	1,740.10
	ปากท่อ	ดอนทราย	1,811.24
		ทุ่งหลวง	12,275.91
		บ่อกระดาน	1,851.07
		ปากท่อ	572.97
		ป่าไผ่	1,695.21
		ยางหัก	71,222.21
		วังมะนาว	1,446.46
		วัดยางงาม	883.94
		วันดาว	1,033.41
		หนองกระทุ่ม	1,317.71
		ห้วยยางโทน	18,405.64
		อ่างหิน	42,459.86
	โพธาราม	เขาชะงุ้ม	8,485.75
		คลองข่อย	1,429.69
		คลองตากด	1,855.72
		เจ็ดเสมียน	677.16
		ชำแระ	1,886.30
		ดอนกระเบื้อง	139.07
		ดอนทราย	857.57
		เตาปูน	2,063.83
		ท่าชุมพล	380.36
		ธรรมเสน	2,249.88
		นางแก้ว	11,825.75
		บางโตนด	1,154.39
		บ้านซ้อง	572.36
		บ้านเลือก	1,565.00
		บ้านสิงห์	1,638.43
		โพธาราม	227.27
		สร้อยฟ้า	165.83

ที่มาข้อมูล:

- ข้อมูลค่าดัชนีความแตกต่างของความชื้น (NDWI) ช่วง 5 ปี (พ.ศ.2559 - 2563): GISTDA
- Area-Based พื้นที่เสี่ยงภัยแล้ง ปี พ.ศ. 2560: สททช
- พื้นที่เสี่ยงภัยแล้ง ช่วง 10 ปี (พ.ศ. 2550 - 2559): ปภ

พื้นที่เสี่ยงภัยแล้งน้อย เดือนเมษายน ในพื้นที่สำนักงานทรัพยากรน้ำภาค 7

จังหวัด	อำเภอ	ตำบล	พื้นที่เสี่ยงน้ำท่วม (ไร่)
		หนองกวาง	19.72
		หนองโพ	289.95
	เมืองราชบุรี	เกาะพลับพลา	2,194.16
		เขาแร้ง	2,056.22
		คู้กระถิ่น	556.73
		คูบัว	2,324.75
		โคกหม้อ	737.17
		เจดีย์หัก	1,438.16
		ดอนตะโก	1,836.43
		ดอนแร่	68.86
		ท่าราบ	2,279.49
		น้ำพุ	5,144.01
		บ้านไร่	699.63
		พงสวาย	703.24
		พิบูลทอง	460.27
		สามเรือน	2,605.38
		หนองกลางนา	955.73
		หน้าเมือง	2,358.41
		หลุมดิน	690.21
		ห้วยไผ่	1,032.40
		อ่างทอง	627.26
	วัดเพลง	เกาะศาลพระ	876.76
		จอมประทัด	200.19
		วัดเพลง	65.38
	สวนผึ้ง	ตะนาวศรี	66,730.44
		ท่าเคย	33,143.65
		ป่าหวาย	70,059.39
		สวนผึ้ง	80,596.95
สมุทรสงคราม	บางคนที	จอมปลวก	10.08
		บางนกแขวก	0.00
		บางยี่รงค์	224.70
		บางสะแก	82.05
		บ้านปราโมทย์	57.20
		ยายแพง	281.97
		โรงทึบ	193.00
	เมืองสมุทรสงคราม	คลองโคน	4,778.91
		ท้ายหาด	5.60
		บางแก้ว	1,601.72

ที่มาข้อมูล:

- ข้อมูลค่าดัชนีความแตกต่างของความชื้น (NDWI) ช่วง 5 ปี (พ.ศ.2559 - 2563): GISTDA
- Area-Based พื้นที่เสี่ยงภัยแล้ง ปี พ.ศ. 2560: สททช
- พื้นที่เสี่ยงภัยแล้ง ช่วง 10 ปี (พ.ศ. 2550 - 2559): ปภ

พื้นที่เสี่ยงภัยแล้งน้อย เดือนเมษายน ในพื้นที่สำนักงานทรัพยากรน้ำภาค 7

จังหวัด	อำเภอ	ตำบล	พื้นที่เสี่ยงน้ำท่วม (ไร่)
		บางขันแตก	149.69
		บางจะเกร็ง	385.21
		บ้านปรก	123.26
		แม่กลอง	578.94
		ลาดใหญ่	0.42
		แหลมใหญ่	487.84
	อัมพวา	ท่าคา	139.25
		แพรกหนามแดง	1,756.23
		ยี่สาร	2,635.32
		เหมืองใหม่	139.26
สมุทรสาคร	กระทุ่มแบน	คลองมะเดื่อ	685.49
		แคราย	192.77
		ดอนไก่ดี	719.77
		ตลาดกระทุ่มแบน	523.56
		ท่าไม้	891.71
		ท่าเสา	1,095.31
		บางยาง	278.29
		สวนหลวง	1,098.25
		อ้อมน้อย	2,276.70
	บ้านแพ้ว	เกษตรพัฒนา	86.73
		บ้านแพ้ว	14.05
		ยกกระบัตร์	247.47
		โรงเข้	2,472.08
		สวนส้ม	417.51
		หนองบัว	486.79
		หนองสองห้อง	255.33
		หลักสอง	139.16
		หลักสาม	95.30
	เมืองสมุทรสาคร	กาหลง	791.77
		โกรกกราก	625.79
		คอกกระบือ	1,494.23
		โคกขาม	5,885.18
		ชัยมงคล	817.44
		ท่าจีน	984.69
		ท่าฉลอม	891.29
		ท่าทราย	615.79
		นาโคก	5,155.88
		นาดี	314.04

ที่มาข้อมูล:

- ข้อมูลค่าดัชนีความแตกต่างของความชื้น (NDWI) ช่วง 5 ปี (พ.ศ.2559 - 2563): GISTDA
- Area-Based พื้นที่เสี่ยงภัยแล้ง ปี พ.ศ. 2560: สททช
- พื้นที่เสี่ยงภัยแล้ง ช่วง 10 ปี (พ.ศ. 2550 - 2559): ปภ

พื้นที่เสี่ยงภัยแล้งน้อย เดือนเมษายน ในพื้นที่สำนักงานทรัพยากรน้ำภาค 7

จังหวัด	อำเภอ	ตำบล	พื้นที่เสี่ยงน้ำท่วม (ไร่)
		บางกระเจ้า	2,668.77
		บางไทรัด	947.80
		บางน้ำจืด	995.87
		บางหญ้าแพรก	7,927.01
		บ้านเกาะ	448.92
		บ้านบ่อ	1,396.38
		พื้นที่ายนรสิงห์	14,571.68
		มหาชัย	994.68
สุพรรณบุรี	ดอนเจดีย์	ดอนเจดีย์	10,364.68
		ไร่รถ	7,463.87
		หนองสาหร่าย	8,491.56
	ด่านช้าง	ด่านช้าง	64,770.54
		นิคมกระเสียว	18,635.05
		วังคั่น	3,093.67
		วังยาว	98,345.16
		ห้วยขมิ้น	57,311.06
		องค์พระ	63,506.58
	เดิมบางนางบวช	เขาดิน	1,882.88
		เขาพระ	9,249.28
		โคกช้าง	7,287.26
		เดิมบาง	11,087.79
		ทุ่งคลี	8,522.71
		นางบวช	7,713.40
		บ่อกรู	3.13
		ปากน้ำ	11,784.11
		ป่าสะแก	85.97
		ยางนอน	7,172.44
		วังศรีราช	2,213.83
		หนองกระทุ่ม	2.32
		หัวเขา	23,921.68
	บางปลาม้า	กฤษณา	7,286.23
		โคกคราม	8,537.44
		จรเข้ใหญ่	16,217.68
		ตะค่า	6,545.87
		บางปลาม้า	8,243.56
		บางใหญ่	3,313.15
		บ้านแหลม	915.09
		ไผ่กองดิน	3,536.49

ที่มาข้อมูล:

- ข้อมูลค่าดัชนีความแตกต่างของความชื้น (NDWI) ช่วง 5 ปี (พ.ศ.2559 - 2563): GISTDA
- Area-Based พื้นที่เสี่ยงภัยแล้ง ปี พ.ศ. 2560: สททช
- พื้นที่เสี่ยงภัยแล้ง ช่วง 10 ปี (พ.ศ. 2550 - 2559): ปภ

พื้นที่เสี่ยงภัยแล้งน้อย เดือนเมษายน ในพื้นที่สำนักงานทรัพยากรน้ำภาค 7

จังหวัด	อำเภอ	ตำบล	พื้นที่เสี่ยงน้ำท่วม (ไร่)
		มะขามล้ม	5,327.10
		วังน้ำเย็น	5,453.52
		วัดดาว	9,494.30
		วัดโบสถ์	6,708.48
		สาละ	10,518.57
		องครักษ์	9,675.13
	เมืองสุพรรณบุรี	โคกโคเฒ่า	15,055.43
		ดอนก่ายาน	16,773.34
		ดอนตาล	13,682.00
		ดอนโพธิ์ทอง	18,648.34
		ดอนมะสังข์	14,369.29
		ตลิ่งชัน	18,848.61
		ทับตีเหล็ก	6,074.20
		ท่าพี่เลี้ยง	923.22
		ท่าระหัด	12,161.01
		บางกุ้ง	9,655.13
		บ้านโพธิ์	25,954.35
		ไผ่ขวาง	7,694.45
		พิหารแดง	6,750.90
		โพธิ์พระยา	9,574.64
		ไร่ใหญ่	2,056.43
		ศาลาขาว	18,366.75
		สนามคลี	19,223.61
		สนามชัย	14,861.68
		สระแก้ว	27,460.64
		สวนแตง	18,156.64
	ศรีประจันต์	ดอนปรู	1,991.40
		บางงาม	7,855.01
		บ้านกร่าง	4,065.77
		ปลายนา	2,647.48
		มดแดง	1,309.97
		วังน้ำซับ	2,017.84
		วังยาง	3,380.66
		วังห้ว	2,502.12
		ศรีประจันต์	3,955.46
	สองพี่น้อง	ดอนมะนาว	3,586.22
		ต้นตาล	1,341.63
		ทุ่งคอก	2,150.19

ที่มาข้อมูล:

- ข้อมูลค่าดัชนีความแตกต่างของความชื้น (NDWI) ช่วง 5 ปี (พ.ศ.2559 - 2563): GISTDA
- Area-Based พื้นที่เสี่ยงภัยแล้ง ปี พ.ศ. 2560: สททช
- พื้นที่เสี่ยงภัยแล้ง ช่วง 10 ปี (พ.ศ. 2550 - 2559): ปภ

พื้นที่เสี่ยงภัยแล้งน้อย เดือนเมษายน ในพื้นที่สำนักงานทรัพยากรน้ำภาค 7

จังหวัด	อำเภอ	ตำบล	พื้นที่เสี่ยงน้ำท่วม (ไร่)
		เนินพระปรางค์	3,410.93
		บ่อสุพรรณ	7,673.71
		บางตะเคียน	2,280.24
		บางตาเถร	32,163.34
		บางพลับ	1,137.58
		บางเลน	7,824.07
		บ้านกุ่ม	1,487.62
		บ้านช้าง	10,491.23
		ศรีสำราญ	4,347.03
		สองพี่น้อง	544.91
		หนองบ่อ	3,310.85
		หัวโพธิ์	1,312.44
	สามชุก	กระเสี้ยว	11,582.87
		บ้านสระ	9,175.88
		ย่านยาว	1,588.26
		วังลึก	4,121.19
		สามชุก	5,166.44
		หนองผักนาก	9,069.21
		หนองสะอาด	20,011.99
	หนองหญ้าไซ	แจรงงาม	5,986.50
		ทัพหลวง	7,388.55
		หนองขาม	3,789.29
		หนองโพธิ์	28,595.61
		หนองหญ้าไซ	10,299.19
	อุทอง	กระจัน	760.80
		จรเข้สามพัน	34,938.18
		เจดีย์	3,747.31
		ดอนคา	18,311.68
		ดอนมะเกลือ	3,214.48
		บ้านดอน	2,481.46
		พลับพลาไชย	15,314.77
		ยั้งทะลาย	1,329.32
		สระพังลาน	703.80
		สระยายโสม	1,432.72
		หนองไฉ่	20,480.55
		อุทอง	9,922.09
รวม			13,142,535.56

ที่มาข้อมูล:

- ข้อมูลค่าดัชนีความแตกต่างของความชื้น (NDWI) ช่วง 5 ปี (พ.ศ.2559 - 2563): GISTDA
- Area-Based พื้นที่เสี่ยงภัยแล้ง ปี พ.ศ. 2560: สททช
- พื้นที่เสี่ยงภัยแล้ง ช่วง 10 ปี (พ.ศ. 2550 - 2559): ปภ

พื้นที่เสี่ยงภัยแล้งปานกลาง เดือนเมษายน ในพื้นที่สำนักงานทรัพยากรน้ำภาค 7

จังหวัด	อำเภอ	ตำบล	พื้นที่เสี่ยงน้ำท่วม (ไร่)	
กาญจนบุรี	ด่านมะขามเตี้ย	กลอนโต	44,052.09	
		จรเข้เผือก	82,414.65	
		ด่านมะขามเตี้ย	72,838.80	
		หนองไผ่	29,396.16	
	ท่าม่วง	เขาน้อย	6,254.85	
		ท่าล้อ	0.24	
			ฟุ้งทอง	0.53
			บ้านใหม่	11,687.58
			พังตรู	23,825.30
			รางสาละ	50,877.50
			หนองขาว	39,767.64
			หนองตากยา	31,061.62
	ท่ามะกา	เขาสามลือหาบ	8,182.59	
		โคกตะบอง	4,213.79	
	บ่อพลอย	ช่องด่าน	95,968.50	
		บ่อพลอย	74,359.34	
			หนองกร่าง	30,388.55
			หนองกุ่ม	53,738.76
			หนองรี	41,831.79
			หลุมร้าง	80,487.05
	พนมทวน	ดอนตาเพชร	44,765.79	
		ทุ่งสมอ	1,920.76	
			พนมทวน	6,376.44
			รางหวาย	12,316.42
			หนองโรง	76,275.14
	เมืองกาญจนบุรี	เกาะสำโรง	12.41	
		แก่งเสี้ยน	0.71	
			บ้านเก่า	16.98
			ปากแพรก	0.02
			วังเย็น	322.69
	เลาขวัญ	ทุ่งกระบี่	38,491.97	
		เลาขวัญ	33,202.21	
			หนองนกแก้ว	55,193.17
			หนองประดู่	66,245.45
			หนองปลิง	57,372.00
			หนองฝ้าย	36,703.57
			หนองโสน	36,806.98
		หนองปรือ	หนองปรือ	49,506.09

ที่มาข้อมูล:

- ข้อมูลค่าดัชนีความแตกต่างของความชื้น (NDWI) ช่วง 5 ปี (พ.ศ.2559 - 2563): GISTDA
- Area-Based พื้นที่เสี่ยงภัยแล้ง ปี พ.ศ. 2560: สททช
- พื้นที่เสี่ยงภัยแล้ง ช่วง 10 ปี (พ.ศ. 2550 - 2559): ปภ

พื้นที่เสี่ยงภัยแล้งปานกลาง เดือนเมษายน ในพื้นที่สำนักงานทรัพยากรน้ำภาค 7

จังหวัด	อำเภอ	ตำบล	พื้นที่เสี่ยงน้ำท่วม (ไร่)
		หนองปลาไหล	21,471.99
	ห้วยกระเจา	ดอนแสลบ	43,014.86
		วังไผ่	50,707.92
		สระลงเรือ	38,250.26
		ห้วยกระเจา	80,690.82
ประจวบคีรีขันธ์	ปราณบุรี	เขาจ้าว	987.00
		เขาน้อย	40,020.75
		ปราณบุรี	6,603.68
		ปากน้ำปราณ	14,672.02
		วังกั๊พง	29,751.88
		หนองตาแต้ม	23,557.88
	หัวหิน	ทับใต้	119,455.47
		หนองแก	25,718.02
		หนองพลับ	2,395.34
		หัวหิน	19,595.94
		หินเหล็กไฟ	54,977.60
เพชรบุรี	แก่งกระจาน	แก่งกระจาน	5,445.03
		พุสวรรค์	11,898.81
		สองพี่น้อง	1,522.47
		ห้วยแม่เพรียง	59.95
	เขาย้อย	ทับคาบ	16,837.05
		บางเค็ม	0.01
		สระพัง	16,222.64
		หนองชุมพล	24,276.14
		หนองชุมพลเหนือ	22,981.87
		หนองปรัง	11,020.65
		ห้วยท่าช้าง	8,431.89
		ห้วยโรง	6,954.96
	ชะอำ	เขาใหญ่	57,308.41
		ชะอำ	65,806.55
		นายาง	15,178.97
		ไร่ใหม่พัฒนา	0.10
		สามพระยา	0.00
		ห้วยทรายเหนือ	0.08
	ท่ายาง	เขากระปุก	186,163.86
		ท่าค้อย	23,304.91
		ท่าไม้รวก	71,061.94
		ท่ายาง	26,168.53

ที่มาข้อมูล:

- ข้อมูลค่าดัชนีความแตกต่างของความชื้น (NDWI) ช่วง 5 ปี (พ.ศ.2559 - 2563): GISTDA
- Area-Based พื้นที่เสี่ยงภัยแล้ง ปี พ.ศ. 2560: สททช
- พื้นที่เสี่ยงภัยแล้ง ช่วง 10 ปี (พ.ศ. 2550 - 2559): ปภ

พื้นที่เสี่ยงภัยแล้งปานกลาง เดือนเมษายน ในพื้นที่สำนักงานทรัพยากรน้ำภาค 7

จังหวัด	อำเภอ	ตำบล	พื้นที่เสี่ยงน้ำท่วม (ไร่)
		ท่าแลง	25,608.08
		บ้านโนนดง	10,057.50
		ปึกเตียน	12,396.44
		มาบปลาเค้า	6,264.90
		ยางหย่อง	6,204.00
		วังไคร้	17,144.24
		หนองจอก	25,890.49
	บ้านลาด	ตำหฺร	5,906.75
		ถ้ำรงค์	5,504.81
		ท่าช้าง	5,163.45
		ท่าเสน	4,314.25
		บ้านทาน	14,750.98
		บ้านลาด	2,854.39
		บ้านหาด	4,729.88
		โรงเข้	7,585.05
		ไร่โคก	10,099.13
		ไร่มะขาม	8,713.16
		ไร่สะท้อน	9,676.14
		ลาดโพธิ์	2,400.76
		สมอพลือ	3,405.91
		สะพานไกร	974.87
		หนองกระเจ็ด	6,002.75
		หนองกะปูลู	16,492.05
		ห้วยช้อง	13,001.34
		ห้วยลึก	23,987.44
	บ้านแหลม	ท่าแร่	5,646.04
		ท่าแร่	4,783.74
		บางแก้ว	11,364.50
		บางขุนไทร	13,222.58
		บางครก	22,064.84
		บางตะบูน	15,991.31
		บางตะบูนออก	8,953.32
		บ้านแหลม	18,695.63
		ปากทะเล	7,235.09
		แหลมผักเบี้ย	13,126.75
	เมืองเพชรบุรี	คลองกระแชง	2,049.69
		ช่องสะแก	12,296.10
		ดอนยาง	12,451.67

ที่มาข้อมูล:

- ข้อมูลค่าดัชนีความแตกต่างของความชื้น (NDWI) ช่วง 5 ปี (พ.ศ.2559 - 2563): GISTDA
- Area-Based พื้นที่เสี่ยงภัยแล้ง ปี พ.ศ. 2560: สททช
- พื้นที่เสี่ยงภัยแล้ง ช่วง 10 ปี (พ.ศ. 2550 - 2559): ปภ

พื้นที่เสี่ยงภัยแล้งปานกลาง เดือนเมษายน ในพื้นที่สำนักงานทรัพยากรน้ำภาค 7

จังหวัด	อำเภอ	ตำบล	พื้นที่เสี่ยงน้ำท่วม (ไร่)
		ด้นมะพร้าว	4,694.94
		ด้นมะม่วง	3,756.74
		ท่าราบ	2,250.11
		ธงชัย	12,084.86
		นาพันสาม	12,797.34
		นาวัง	4,657.05
		บางจาก	5,510.51
		บางจาน	7,743.92
		บ้านกุ่ม	8,593.15
		บ้านหม้อ	4,599.92
		โพพระ	5,299.55
		โพไร่หวาน	5,587.40
		ไร่ส้ม	6,326.19
		วังตะโก	2,903.07
		เวียงคอย	1,548.68
		สามะโรง	6,537.17
		หนองขนาน	18,269.00
		หนองพลับ	7,187.42
		หนองโสน	5,986.39
		หัวสะพาน	13,006.71
	หนองหญ้าปล้อง	ท่าตะคร้อ	50,053.84
		ยางน้ำกลัดใต้	18,843.24
		ยางน้ำกลัดเหนือ	2,667.33
		หนองหญ้าปล้อง	92,444.18
ราชบุรี	จอมบึง	แก้มอัน	439.09
		จอมบึง	58,528.61
		ด่านทับตะโก	122.01
		เบิกไพร	47,862.23
		ปากช่อง	57,975.12
		รางบัว	68,378.10
	บ้านโป่ง	เขาชลุง	30,792.91
	ปากท่อ	ดอนทราย	11,979.54
		ทุ่งหลวง	59,295.99
		บ่อกระดาน	0.05
		ยางหัก	0.31
		วังมะนาว	84.03
		วันดาว	0.38
		หนองกระทุ่ม	5,036.40

ที่มาข้อมูล:

- ข้อมูลค่าดัชนีความแตกต่างของความชื้น (NDWI) ช่วง 5 ปี (พ.ศ.2559 - 2563): GISTDA
- Area-Based พื้นที่เสี่ยงภัยแล้ง ปี พ.ศ. 2560: สททช
- พื้นที่เสี่ยงภัยแล้ง ช่วง 10 ปี (พ.ศ. 2550 - 2559): ปภ

พื้นที่เสี่ยงภัยแล้งปานกลาง เดือนเมษายน ในพื้นที่สำนักงานทรัพยากรน้ำภาค 7

จังหวัด	อำเภอ	ตำบล	พื้นที่เสี่ยงน้ำท่วม (ไร่)
		ห้วยยางโทน	17,358.78
		อ่างหิน	23,914.93
	โพธาราม	เขาชะงุ้ม	30,833.23
		เตาปูน	2,327.74
		ธรรมเสน	19,257.28
		หนองกวาง	53,520.51
	เมืองราชบุรี	เกาะพลับพลา	2,719.89
		เขาแร้ง	115.55
		ดอนแร่	10,042.82
		น้ำพุ	34,878.33
		ห้วยไผ่	25,847.67
		หินกอง	33,664.27
		อ่างทอง	2,743.35
	สวนผึ้ง	ป่าหวาย	0.63
สมุทรสงคราม	เมืองสมุทรสงคราม	คลองโคน	0.06
	อัมพวา	แพรกหนามแดง	1.88
		ยี่สาร	4.30
สุพรรณบุรี	ดอนเจดีย์	ดอนเจดีย์	16,654.54
		ทะเลบก	46,697.38
		ไร่รถ	7,639.63
		สระกระโจม	50,599.07
		หนองสาหร่าย	14,939.26
	ด่านช้าง	ด่านช้าง	14,894.23
		วังคัน	50,329.59
		หนองมะค่าโมง	77,657.63
		ห้วยขมิ้น	1.40
	เดิมบางนางบวช	บ่อกรู	24,236.32
		ป่าสะแก	4,945.02
		วังศรีราช	1,791.13
		หนองกระทุ่ม	55,601.47
		หัวเขา	7,030.72
		หัวนา	23,981.42
	เมืองสุพรรณบุรี	ดลิ่งชัน	7,180.29
		สนามคลี	6,125.59
	สามชุก	บ้านสระ	10,904.06
		หนองผักนาก	11,856.36
		หนองสะเดา	0.35
	หนองหญ้าไซ	แจรงงาม	180.38

ที่มาข้อมูล:

- ข้อมูลค่าดัชนีความแตกต่างของความชื้น (NDWI) ช่วง 5 ปี (พ.ศ.2559 - 2563): GISTDA
- Area-Based พื้นที่เสี่ยงภัยแล้ง ปี พ.ศ. 2560: สททช
- พื้นที่เสี่ยงภัยแล้ง ช่วง 10 ปี (พ.ศ. 2550 - 2559): ปภ

พื้นที่เสี่ยงภัยแล้งปานกลาง เดือนเมษายน ในพื้นที่สำนักงานทรัพยากรน้ำภาค 7

จังหวัด	อำเภอ	ตำบล	พื้นที่เสี่ยงน้ำท่วม (ไร่)
		ทัพหลวง	17,639.66
		หนองโพธิ์	146.42
		หนองราชวัตร	44,602.45
		หนองหญ้าไซ	28,423.77
	อุทอง	จรเข้สามพัน	15,321.24
		ดอนคา	22,476.16
		บ้านไช้	47,721.25
		พลับพลาไชย	37,845.23
		หนองไธ้	15,641.96
		อุทอง	11,789.25
รวม			4,412,330.38

ที่มาข้อมูล:

- ข้อมูลค่าดัชนีความแตกต่างของความชื้น (NDWI) ช่วง 5 ปี (พ.ศ.2559 - 2563): GISTDA
- Area-Based พื้นที่เสี่ยงภัยแล้ง ปี พ.ศ. 2560: สททช
- พื้นที่เสี่ยงภัยแล้ง ช่วง 10 ปี (พ.ศ. 2550 - 2559): ปภ

พื้นที่เสี่ยงภัยแล้งมาก เดือนเมษายน ในพื้นที่สำนักงานทรัพยากรน้ำภาค 7

จังหวัด	อำเภอ	ตำบล	พื้นที่เสี่ยงน้ำท่วม (ไร่)	
กาญจนบุรี	ด่านมะขามเตี้ย	กลอนโต	18,843.64	
		จรเข้เผือก	11,833.63	
		ด่านมะขามเตี้ย	5,137.34	
		หนองไผ่	4,282.72	
		ท่าม่วง	ท่าล้อ	0.13
		บ้านใหม่	9,942.83	
		พังตรู	15,389.11	
		รางสาสี่	772.11	
		หนองขาว	2,173.20	
		หนองตากยา	9,534.39	
		บ่อพลอย	ช่องด่าน	20,940.19
			บ่อพลอย	38,684.23
			หนองกร่าง	7,066.62
	หนองกุ่ม		63,006.24	
	หนองรี		8,290.31	
	หลุมรัง		3,419.10	
	พนมทวน	ดอนตาเพชร	2,825.17	
		หนองโรง	5,695.45	
	เมืองกาญจนบุรี	แก่งเสี้ยน	0.03	
		ปากแพรก	0.03	
	เลาขวัญ	ทุ่งกระบี่	21,856.50	
		เลาขวัญ	40,841.24	
		หนองนกแก้ว	26,738.90	
		หนองประดู่	50,209.00	
		หนองปลิง	10,910.57	
		หนองฝ้าย	10,878.01	
		หนองโสน	9,564.04	
หนองปรือ		หนองปรือ	84.46	
ห้วยกระเจา		ดอนแสลบ	9,240.95	
		วังไผ่	25,875.88	
	สระลงเรือ	17,107.31		
	ห้วยกระเจา	42,983.75		
ประจวบคีรีขันธ์	ปราณบุรี	เขาน้อย	163.30	
		ทับใต้	2,595.02	
		หนองพลับ	0.35	
		หินเหล็กไฟ	4,697.82	
เพชรบุรี	แก่งกระจาน	แก่งกระจาน	31.74	

ที่มาข้อมูล:

- ข้อมูลค่าดัชนีความแตกต่างของความชื้น (NDWI) ช่วง 5 ปี (พ.ศ.2559 - 2563): GISTDA
- Area-Based พื้นที่เสี่ยงภัยแล้ง ปี พ.ศ. 2560: สททช
- พื้นที่เสี่ยงภัยแล้ง ช่วง 10 ปี (พ.ศ. 2550 - 2559): ปภ

พื้นที่เสี่ยงภัยแล้งมาก เดือนเมษายน ในพื้นที่สำนักงานทรัพยากรน้ำภาค 7

จังหวัด	อำเภอ	ตำบล	พื้นที่เสี่ยงน้ำท่วม (ไร่)
		ป่าเต็ง	0.52
		พุสวรรณคีร์	1,535.29
		วังจันทร์	54,517.11
		สองพี่น้อง	18.78
	เขาย้อย	เขาย้อย	25,486.08
		ทับคาบ	3,947.44
		บางเค็ม	6,907.68
		สระพัง	2,949.36
		หนองชุมพล	6,684.13
		หนองชุมพลเหนือ	13,893.57
		หนองปรัง	4,985.57
		หนองปลาไหล	23,106.84
		ห้วยท่าช้าง	2,706.39
	ชะอำ	เขาใหญ่	5,895.85
		ชะอำ	2,758.53
		ดอนขุนห้วย	23,988.14
		น่ายาง	0.05
		บางเก่า	15,082.56
		ไร่ใหม่พัฒนา	34,584.63
		สามพระยา	57,779.39
		หนองศาลา	13,310.52
		ห้วยทรายเหนือ	36,026.33
	ท่ายาง	กัลดีหลวง	52,490.76
		เขากระบูก	12,122.55
		ท่าค้อย	49.83
		ท่าไม้รวก	5,359.91
		ท่ายาง	139.50
		ท่าแลง	3,725.71
		ปึกเตียน	4.60
		วังไคร้	2,635.47
		หนองจอก	139.55
	บ้านลาด	บ้านทาน	929.88
		โรงเข้	53.59
		ไร่โคก	1,689.04
		ไร่สะทอน	157.18
		หนองกะปุ	1,536.32
		ห้วยซ้อ	3,966.87

ที่มาข้อมูล:

- ข้อมูลค่าดัชนีความแตกต่างของความชื้น (NDWI) ช่วง 5 ปี (พ.ศ.2559 - 2563): GISTDA
- Area-Based พื้นที่เสี่ยงภัยแล้ง ปี พ.ศ. 2560: สททช
- พื้นที่เสี่ยงภัยแล้ง ช่วง 10 ปี (พ.ศ. 2550 - 2559): ปภ

พื้นที่เสี่ยงภัยแล้งมาก เดือนเมษายน ในพื้นที่สำนักงานทรัพยากรน้ำภาค 7

จังหวัด	อำเภอ	ตำบล	พื้นที่เสี่ยงน้ำท่วม (ไร่)
		ห้วยลึก	9,693.17
	บ้านแหลม	บางแก้ว	278.89
		บางขุนไทร	692.21
		บางตะบูน	418.10
		บางตะบูนออก	278.73
		บ้านแหลม	978.86
		แหลมผักเบี้ย	236.42
	เมืองเพชรบุรี	ดอนยาง	32.54
		ธงชัย	254.37
		นาพันสาม	1,011.26
		บางจาน	4.91
		โพพระ	139.47
		ไร่ส้ม	144.09
		เวียงคอย	19.80
		หนองขนาน	553.49
		หนองพลับ	106.94
		หาดเจ้าสำราญ	11,492.98
	หนองหญ้าปล้อง	ท่าตะคร้อ	2,588.80
		ยางน้ำกลัดใต้	6,809.63
		ยางน้ำกลัดเหนือ	817.81
		หนองหญ้าปล้อง	5,203.30
ราชบุรี	จอมบึง	จอมบึง	143.57
		เบิกไพร	969.12
		ปากช่อง	2,528.13
		รางบัว	824.80
	บ้านโป่ง	เขาขลุ่ย	262.62
	ปากท่อ	ทุ่งหลวง	236.15
		ห้วยยางโทน	320.91
	โพธาราม	เขาชะงุ้ม	17,021.24
		ธรรมเสน	701.55
		หนองแกว	842.51
	เมืองราชบุรี	เกาะพลับพลา	28.46
		น้ำพุ	278.36
		หินกอง	278.34
สมุทรสงคราม	อัมพวา	ยี่สาร	0.07
สุพรรณบุรี	ด่านช้าง	ด่านช้าง	644.74
		วังคืบ	724.43

ที่มาข้อมูล:

- ข้อมูลค่าดัชนีความแตกต่างของความชื้น (NDWI) ช่วง 5 ปี (พ.ศ.2559 - 2563): GISTDA
- Area-Based พื้นที่เสี่ยงภัยแล้ง ปี พ.ศ. 2560: สททช
- พื้นที่เสี่ยงภัยแล้ง ช่วง 10 ปี (พ.ศ. 2550 - 2559): ปภ

พื้นที่เสี่ยงภัยแล้งมาก เดือนเมษายน ในพื้นที่สำนักงานทรัพยากรน้ำภาค 7

จังหวัด	อำเภอ	ตำบล	พื้นที่เสี่ยงน้ำท่วม (ไร่)
		หนองมะค่าโมง	629.11
	เดิมบางนางบวช	บ่อกรู	0.01
		หนองกระทุ่ม	121.42
		หัวนา	0.00
	เมืองสุพรรณบุรี	ตลิ่งชัน	488.79
		สนามคลี	536.22
	อู่ทอง	จรเข้สามพัน	2,551.04
		ดอนคา	6,092.95
		บ้านไช้	8,213.10
		พลับพลาไชย	13,515.51
		หนองไฉ่	3,633.60
		อู่ทอง	365.49
รวม			1,026,488.82

ที่มาข้อมูล:

- ข้อมูลค่าดัชนีความแตกต่างของความชื้น (NDWI) ช่วง 5 ปี (พ.ศ.2559 - 2563): GISTDA
- Area-Based พื้นที่เสี่ยงภัยแล้ง ปี พ.ศ. 2560: สททช
- พื้นที่เสี่ยงภัยแล้ง ช่วง 10 ปี (พ.ศ. 2550 - 2559): ปภ

พื้นที่เสี่ยงภัยแล้งน้อย เดือนพฤษภาคม ในพื้นที่สำนักงานทรัพยากรน้ำภาค 7

จังหวัด	อำเภอ	ตำบล	พื้นที่เสี่ยงน้ำท่วม (ไร่)
กาญจนบุรี	ด่านมะขามเตี้ย	กลอนโต	290.98
		จรเข้เผือก	84,613.74
	ทองผาภูมิ	ด่านมะขามเตี้ย	14,234.50
		หนองไผ่	83.81
		ชะแล	308,874.11
		ท่าขนุน	52,081.18
		ปิล็อก	129,405.29
		ลิ้นถิ่น	21,043.62
		สหกรณ์นิคม	8,854.50
		ห้วยเขย่ง	59,747.37
		หินดาด	16,185.86
		ท่าม่วง	เขาน้อย
	ท่าตะคร้อ		1,028.04
	ท่าม่วง		569.39
	ท่าล้อ		5,780.14
	ทุ่งทอง		1,192.17
	บ้านใหม่		11,576.91
	พังตรุ		9,917.47
	ม่วงชุม		4,638.04
	รางสาลี		12.59
	วังขนาย		2,170.03
	วังศาลา		4,196.85
	หนองขาว		8,022.42
	ท่ามะกา	หนองตากยา	16.11
		เขาสามลึบหาบ	3,662.88
		โคกตะบอง	4,234.92
		ดอนขมิ้น	216.42
		ดอนชะเอม	138.93
		ตะคร้ำเอน	5,770.36
		ท่ามะกา	482.02
		ท่าไม้	759.48
		ท่าเรือ	45.88
		ท่าเสา	2,292.71
	พงตึก	4,024.84	
	พระแท่น	818.72	
	ยางม่วง	1,533.87	
	สนามแย้	829.54	
	แสนตอ	1,231.12	

ที่มาข้อมูล:

- ข้อมูลค่าดัชนีความแตกต่างของความชื้น (NDWI) ช่วง 5 ปี (พ.ศ.2559 - 2563): GISTDA
- Area-Based พื้นที่เสี่ยงภัยแล้ง ปี พ.ศ. 2560: สททช
- พื้นที่เสี่ยงภัยแล้ง ช่วง 10 ปี (พ.ศ. 2550 - 2559): ปภ

พื้นที่เสี่ยงภัยแล้งน้อย เดือนพฤษภาคม ในพื้นที่สำนักงานทรัพยากรน้ำภาค 7

จังหวัด	อำเภอ	ตำบล	พื้นที่เสี่ยงน้ำท่วม (ไร่)
		หนองลาน	1,766.59
		ห้วยเหนียว	272.99
		อุโลกสีห์หมื่น	5,219.34
	ไทรโยค	ท่าเสา	35,901.05
		ไทรโยค	129,622.39
		บ้องตี้	56,212.44
		ลุ่มสุ่ม	45,809.11
		วังกระแจะ	87,071.83
		ศรีมงคล	75,920.62
		สิงห์	47,880.31
	บ่อพลอย	ช่องด่าน	36,016.65
		บ่อพลอย	12,583.61
		หนองกุ่ม	61,675.86
		หนองรี	147,460.33
	พนมทวน	ดอนเจดีย์	3,852.42
		ดอนตาเพชร	447.10
		ทุ่งสมอ	1,717.02
		พนมทวน	1,220.79
		พังตรุ	848.18
		รางหวาย	2,512.37
		หนองโรง	32.82
		หนองสาหร่าย	2,919.50
	เมืองกาญจนบุรี	เกาะสำโรง	24,335.64
		แก่งเสี้ยน	48,083.22
		ช่องสะเดา	53,463.06
		ท่ามะขาม	3,835.08
		บ้านเก่า	108,047.88
		บ้านไต้	1,145.31
		บ้านเหนือ	1,711.92
		ปากแพรก	28,515.76
		ลาดหญ้า	65,383.77
		วังดั่ง	107,154.09
		วังเย็น	11,060.11
		หนองบัว	31,451.98
		หนองหญ้า	27,709.07
	เลาขวัญ	ทุ่งกระบี่	41,970.06
		หนองปลิง	44,853.77
		หนองฝ้าย	41,851.58

ที่มาข้อมูล:

- ข้อมูลค่าดัชนีความแตกต่างของความชื้น (NDWI) ช่วง 5 ปี (พ.ศ.2559 - 2563): GISTDA
- Area-Based พื้นที่เสี่ยงภัยแล้ง ปี พ.ศ. 2560: สททช
- พื้นที่เสี่ยงภัยแล้ง ช่วง 10 ปี (พ.ศ. 2550 - 2559): ปภ

พื้นที่เสี่ยงภัยแล้งน้อย เดือนพฤษภาคม ในพื้นที่สำนักงานทรัพยากรน้ำภาค 7

จังหวัด	อำเภอ	ตำบล	พื้นที่เสี่ยงน้ำท่วม (ไร่)
		หนองโสน	0.51
	ศรีสวัสดิ์	เขาโจด	421,677.54
		ด่านแม่แลด	439,766.01
		ท่ากระดาน	284,153.91
		นาสวน	413,576.83
		แม่กระบุง	164,332.53
		หนองเป็ด	117,621.75
	สังขละบุรี	ปรางผล	156,952.41
		ไล่โว่	202,048.07
		หนองลู	177,692.89
	หนองปรือ	สมเด็จพระญ	53,315.73
		หนองปรือ	61,608.39
		หนองปลาไหล	25,945.44
	ห้วยกระเจา	ดอนแสลบ	27,556.44
		สระลงเรือ	4,166.15
นครปฐม	กำแพงแสน	กระต๊อบ	25,668.92
		กำแพงแสน	15,595.58
		ดอนข่อย	18,454.75
		ทุ่งกระพังโหม	126.05
		ทุ่งขวาง	416.87
		ทุ่งบัว	3,460.43
		ทุ่งลูกนก	10,753.66
		รางพิบูล	12,664.65
		วังน้ำเขียว	631.52
		สระพัฒนา	5,456.70
		สระสีมูม	7,660.33
		หนองกระทุ่ม	19,976.64
		ห้วยขวาง	1,903.79
		ห้วยม่วง	21,573.37
		ห้วยหมอนทอง	20,299.75
	ดอนตูม	ดอนพุทรา	1,965.99
		ดอนรวก	661.08
		บ้านหลวง	1,635.05
		ลำลูกบัว	13,501.07
		ลำเหย	455.47
		สามง่าม	16,342.53
		ห้วยด้วน	283.06
		ห้วยพระ	3,738.39

ที่มาข้อมูล:

- ข้อมูลค่าดัชนีความแตกต่างของความชื้น (NDWI) ช่วง 5 ปี (พ.ศ.2559 - 2563): GISTDA
- Area-Based พื้นที่เสี่ยงภัยแล้ง ปี พ.ศ. 2560: สททช
- พื้นที่เสี่ยงภัยแล้ง ช่วง 10 ปี (พ.ศ. 2550 - 2559): ปภ

พื้นที่เสี่ยงภัยแล้งน้อย เดือนพฤษภาคม ในพื้นที่สำนักงานทรัพยากรน้ำภาค 7

จังหวัด	อำเภอ	ตำบล	พื้นที่เสี่ยงน้ำท่วม (ไร่)
	นครชัยศรี	ขุนแก้ว	150.13
		โคกพระเจดีย์	139.11
		จิวราย	259.11
		ดอนแฝก	926.42
		ท่ากระชับ	164.92
		ท่าตำหนัก	278.19
		ท่าพระยา	798.93
		ไทยवास	117.85
		นครชัยศรี	179.32
		บางแก้ว	675.44
		บางแก้วฟ้า	0.35
		บางพระ	1,015.24
		บางระกำ	973.61
		พะเนียด	174.57
		ลานตากฟ้า	537.30
		วัดแค	137.51
		วัดละมุด	513.51
		วัดสำโรง	66.99
		ศรีมหาโพธิ์	989.95
		ศรีษะทอง	240.69
		สัมปทวน	446.60
		ห้วยพลู	314.77
		แหลมบัว	1,266.26
	บางเลน	คลองนกกระทุง	17,034.60
		ดอนตูม	2,308.69
		ไทรงาม	26,477.29
		นราภิรมย์	10,771.39
		นิลเพชร	28,111.95
		บัวปากท่า	6,048.48
		บางไทรป่า	3,747.39
		บางปลา	18,077.93
		บางภาษี	26,490.31
		บางระกำ	1,809.26
		บางเลน	20,992.09
		บางหลวง	38,524.15
		ไผ่หูช้าง	5,346.71
		ลำพญา	1,560.29
		หินมูล	20,708.70

ที่มาข้อมูล:

- ข้อมูลค่าดัชนีความแตกต่างของความชื้น (NDWI) ช่วง 5 ปี (พ.ศ.2559 - 2563): GISTDA
- Area-Based พื้นที่เสี่ยงภัยแล้ง ปี พ.ศ. 2560: สททช
- พื้นที่เสี่ยงภัยแล้ง ช่วง 10 ปี (พ.ศ. 2550 - 2559): ปภ

พื้นที่เสี่ยงภัยแล้งน้อย เดือนพฤษภาคม ในพื้นที่สำนักงานทรัพยากรน้ำภาค 7

จังหวัด	อำเภอ	ตำบล	พื้นที่เสี่ยงน้ำท่วม (ไร่)
	พุทธรณchol	คลองโยง	608.28
		มหาสวัสดิ์	384.34
		ศาลายา	1,156.76
	เมืองนครปฐม	ดอนยายหอม	27,896.79
		ตาก้อง	686.07
		ถนนขาด	1,312.20
		ทัพหลวง	159.43
		ทุ่งน้อย	383.53
		ธรรมศาลา	5,649.63
		นครปฐม	1,262.77
		บ่อพลับ	249.90
		บางแพ	17,915.81
		บ้านยาง	19,669.17
		พระปฐมเจดีย์	1,335.25
		พระประโทน	831.08
		โพรงมะเดื่อ	20,849.63
		มาบแค	832.03
		ลำพญา	5,738.00
		วังตะกั่ว	544.78
		วังเย็น	8,725.76
		สนามจันทร์	105.74
		สระกะเทียม	10,961.34
		สวนป่า	1,238.36
		สามควายเผือก	561.01
		หนองงูเหลือม	419.15
		หนองดินแดง	10,223.28
		หนองปากโลง	775.02
		ห้วยจรเข้ม	3,990.03
	สามพราน	กระทุ่มล้ม	698.53
		คลองจินดา	751.41
		คลองใหม่	1,206.65
		ตลาดจินดา	383.63
		ทรงคนอง	90.92
		ท่าข้าม	233.98
		ท่าตลาด	215.24
		บางกระทีก	308.32
		บางช้าง	245.13
		บางเตย	362.95

ที่มาข้อมูล:

- ข้อมูลค่าดัชนีความแตกต่างของความชื้น (NDWI) ช่วง 5 ปี (พ.ศ.2559 - 2563): GISTDA
- Area-Based พื้นที่เสี่ยงภัยแล้ง ปี พ.ศ. 2560: สททช
- พื้นที่เสี่ยงภัยแล้ง ช่วง 10 ปี (พ.ศ. 2550 - 2559): ปภ

พื้นที่เสี่ยงภัยแล้งน้อย เดือนพฤษภาคม ในพื้นที่สำนักงานทรัพยากรน้ำภาค 7

จังหวัด	อำเภอ	ตำบล	พื้นที่เสี่ยงน้ำท่วม (ไร่)
		บ้านใหม่	593.73
		ยายชา	106.53
		ไร่ชิง	1,728.46
		สามพราน	817.86
		หอมเกร็ด	64.54
		อ้อมใหญ่	1,043.17
ประจวบคีรีขันธ์	กุยบุรี	กุยบุรี	43,321.20
		กุยเหนือ	36,087.35
		เขาแดง	18,594.64
		ดอนยายหนู	22,773.00
		สามกระทาย	85,841.04
		หาดขาม	332,063.37
	ทับสะแก	เขาล้าน	74,273.80
		ทับสะแก	13,768.72
		นาหูกวาง	92,118.24
		แสงอรุณ	27,884.85
		ห้วยยาง	66,419.76
		อ่างทอง	66,098.34
	บางสะพาน	กำเนิดนพคุณ	32,191.34
		ชัยเกษม	112,584.75
		ทองมงคล	78,762.52
		ธงชัย	49,515.76
		พงศ์ประศาสน์	51,571.58
		แม่รำพึง	22,925.95
		ร่อนทอง	122,342.13
	บางสะพานน้อย	ช้างแรก	172,037.00
		ไชยราช	114,963.35
		ทรายทอง	80,042.29
		บางสะพาน	42,900.82
		ปากแพรก	22,559.84
	ปราณบุรี	เขาจ้าว	196,784.16
		เขาน้อย	1,061.59
		ปราณบุรี	13,639.17
		ปากน้ำปราณ	8,303.44
		หนองตาแต้ม	64,128.54
	เมืองประจวบคีรีขันธ์	เกาะหลัก	59,657.59
		คลองวาฬ	47,697.34
		บ่อนอก	125,248.99

ที่มาข้อมูล:

- ข้อมูลค่าดัชนีความแตกต่างของความชื้น (NDWI) ช่วง 5 ปี (พ.ศ.2559 - 2563): GISTDA
- Area-Based พื้นที่เสี่ยงภัยแล้ง ปี พ.ศ. 2560: สททช
- พื้นที่เสี่ยงภัยแล้ง ช่วง 10 ปี (พ.ศ. 2550 - 2559): ปภ

พื้นที่เสี่ยงภัยแล้งน้อย เดือนพฤษภาคม ในพื้นที่สำนักงานทรัพยากรน้ำภาค 7

จังหวัด	อำเภอ	ตำบล	พื้นที่เสี่ยงน้ำท่วม (ไร่)
		ประจวบคีรีขันธ์	558.08
		ห้วยทราย	71,622.37
		อ่าวน้อย	215,906.16
	สามร้อยยอด	ไร่เก่า	149,761.31
		ไร่ใหม่	71,124.55
		ศาลาลัย	17,998.91
		ศิลาลอย	185,913.71
		สามร้อยยอด	65,341.24
	หัวหิน	ทับใต้	7.24
		บึงนคร	80,482.84
		หนองแก	0.15
		หนองพลับ	221,843.36
		ห้วยสัตว์ใหญ่	199,071.99
		หินเหล็กไฟ	4.50
เพชรบุรี	แก่งกระจาน	แก่งกระจาน	228,109.59
		ป่าเต็ง	266,573.58
		พุนสุวรรค์	32,272.73
		วังจันทร์	4.07
		สองพี่น้อง	107,964.62
		ห้วยแม่เพรียง	899,591.27
	เขาย้อย	เขาย้อย	0.22
		บางเค็ม	0.00
		สระพัง	0.00
		หนองชุมพลเหนือ	28.94
		ห้วยโรง	0.46
	ชะอำ	ชะอำ	846.21
		บางเก่า	224.71
		ไร่ใหม่พัฒนา	0.28
		หนองศาลา	43.18
	ท่ายาง	กัลดีหลวง	290.76
		เขาระบุก	102.93
		ท่าไม้รวก	0.48
		ปึกเตียน	56.07
	บ้านแหลม	บางแก้ว	176.90
		บางขุนไทร	107.96
		บางตะบูน	14.55
		บางตะบูนออก	193.15
		บ้านแหลม	529.68

ที่มาข้อมูล:

- ข้อมูลค่าดัชนีความแตกต่างของความชื้น (NDWI) ช่วง 5 ปี (พ.ศ.2559 - 2563): GISTDA
- Area-Based พื้นที่เสี่ยงภัยแล้ง ปี พ.ศ. 2560: สททช
- พื้นที่เสี่ยงภัยแล้ง ช่วง 10 ปี (พ.ศ. 2550 - 2559): ปภ

พื้นที่เสี่ยงภัยแล้งน้อย เดือนพฤษภาคม ในพื้นที่สำนักงานทรัพยากรน้ำภาค 7

จังหวัด	อำเภอ	ตำบล	พื้นที่เสี่ยงน้ำท่วม (ไร่)
		ปากทะเล	23.75
		แหลมผักเบี้ย	132.94
	เมืองเพชรบุรี	หนองขนาน	0.01
		หาดเจ้าสำราญ	156.02
	หนองหญ้าปล้อง	ยางน้ำกลัดใต้	128,765.06
		ยางน้ำกลัดเหนือ	459,690.39
		หนองหญ้าปล้อง	8.90
ราชบุรี	จอมบึง	แก้มอัน	57,573.50
		ด่านทับตะโก	45,428.34
		เบิกไพร	103.21
		ปากช่อง	384.08
		รางบัว	56,972.77
	ดำเนินสะดวก	ดอนกรวย	352.38
		ดอนคลัง	139.15
		ดำเนินสะดวก	159.74
		ตาหลวง	220.32
		ท่าไม้ด	21.93
		บัวงาม	1,119.11
		บ้านไร่	1,288.65
		แพงพวย	482.01
		ศรีสุราษฎร์	119.33
		สีหมื่น	119.36
	บางแพ	ดอนคา	2,273.07
		ดอนใหญ่	3,116.54
		บางแพ	4,313.35
		โพหัก	5,919.88
		วังเย็น	1,024.71
		วัดแก้ว	1,252.84
		หัวโพ	426.30
	บ้านคา	บ้านคา	32,995.71
		บ้านบึง	145,065.59
		หนองพันจันทร์	30,968.44
	บ้านโป่ง	กรับใหญ่	8,100.19
		เขาขลุ่ย	4,574.09
		คิ่งพยอม	2,922.80
		ดอนกระเบื้อง	613.44
		ท่าผา	1,577.04
		นครชุมน์	688.11

ที่มาข้อมูล:

- ข้อมูลค่าดัชนีความแตกต่างของความชื้น (NDWI) ช่วง 5 ปี (พ.ศ.2559 - 2563): GISTDA
- Area-Based พื้นที่เสี่ยงภัยแล้ง ปี พ.ศ. 2560: สททช
- พื้นที่เสี่ยงภัยแล้ง ช่วง 10 ปี (พ.ศ. 2550 - 2559): ปภ

พื้นที่เสี่ยงภัยแล้งน้อย เดือนพฤษภาคม ในพื้นที่สำนักงานทรัพยากรน้ำภาค 7

จังหวัด	อำเภอ	ตำบล	พื้นที่เสี่ยงน้ำท่วม (ไร่)
		บ้านโป่ง	51.73
		บ้านม่วง	2,298.72
		เบิกไพร	488.55
		ปากแรต	187.46
		ลาดบัวขาว	844.16
		สวนกล้วย	68.69
		หนองกบ	2,740.73
		หนองปลาหมอ	3,603.91
		หนองอ้อ	1,740.10
	ปากท่อ	ดอนทราย	1,811.24
		ทุ่งหลวง	12,275.91
		บ่อกระดาน	1,851.07
		ปากท่อ	572.97
		ป่าไผ่	1,695.21
		ยางหัก	71,222.21
		วังมะนาว	1,446.46
		วัดยางงาม	883.94
		วันดาว	1,033.41
		หนองกระทุ่ม	1,317.71
		ห้วยยางโทน	18,405.64
		อ่างหิน	42,459.86
	โพธาราม	เขาชะงุ้ม	8,485.75
		คลองข่อย	1,429.69
		คลองตากด	1,855.72
		เจ็ดเสมียน	677.16
		ชำแระ	1,886.30
		ดอนกระเบื้อง	139.07
		ดอนทราย	857.57
		เตาปูน	2,063.83
		ท่าชุมพล	380.36
		ธรรมเสน	2,249.88
		นางแก้ว	11,825.75
		บางโตนด	1,154.39
		บ้านซ้อง	572.36
		บ้านเลือก	1,565.00
		บ้านสิงห์	1,638.43
		โพธาราม	227.27
		สร้อยฟ้า	165.83

ที่มาข้อมูล:

- ข้อมูลค่าดัชนีความแตกต่างของความชื้น (NDWI) ช่วง 5 ปี (พ.ศ.2559 - 2563): GISTDA
- Area-Based พื้นที่เสี่ยงภัยแล้ง ปี พ.ศ. 2560: สททช
- พื้นที่เสี่ยงภัยแล้ง ช่วง 10 ปี (พ.ศ. 2550 - 2559): ปภ

พื้นที่เสี่ยงภัยแล้งน้อย เดือนพฤษภาคม ในพื้นที่สำนักงานทรัพยากรน้ำภาค 7

จังหวัด	อำเภอ	ตำบล	พื้นที่เสี่ยงน้ำท่วม (ไร่)
		หนองกวาง	19.72
		หนองโพ	289.95
	เมืองราชบุรี	เกาะพลับพลา	2,194.16
		เขาแร้ง	2,056.22
		คิ่งกระถิน	556.73
		คูบัว	2,324.75
		โคกหม้อ	737.17
		เจดีย์หัก	1,438.16
		ดอนตะโก	1,836.43
		ดอนแร่	68.86
		ท่าราบ	2,279.49
		น้ำพุ	5,144.01
		บ้านไร่	699.63
		พงสวาย	703.24
		พิบูลทอง	460.27
		สามเรือน	2,605.38
		หนองกลางนา	955.73
		หน้าเมือง	2,358.41
		หลุมดิน	690.21
		ห้วยไผ่	1,032.40
		อ่างทอง	627.26
	วัดเพลง	เกาะศาลพระ	876.76
		จอมประทัด	200.19
		วัดเพลง	65.38
	สวนผึ้ง	ตะนาวศรี	66,730.44
		ท่าเคย	33,143.65
		ป่าหวาย	70,059.39
		สวนผึ้ง	80,596.95
สมุทรสงคราม	บางคนที	จอมปลวก	10.08
		บางนกแขวก	0.00
		บางยี่รงค์	224.70
		บางสะแก	82.05
		บ้านปราโมทย์	57.20
		ยายแพง	281.97
		โรงทืบ	193.00
	เมืองสมุทรสงคราม	คลองโคน	4,778.91
		ท้ายหาด	5.60
		บางแก้ว	1,601.72

ที่มาข้อมูล:

- ข้อมูลค่าดัชนีความแตกต่างของความชื้น (NDWI) ช่วง 5 ปี (พ.ศ.2559 - 2563): GISTDA
- Area-Based พื้นที่เสี่ยงภัยแล้ง ปี พ.ศ. 2560: สททช
- พื้นที่เสี่ยงภัยแล้ง ช่วง 10 ปี (พ.ศ. 2550 - 2559): ปภ

พื้นที่เสี่ยงภัยแล้งน้อย เดือนพฤษภาคม ในพื้นที่สำนักงานทรัพยากรน้ำภาค 7

จังหวัด	อำเภอ	ตำบล	พื้นที่เสี่ยงน้ำท่วม (ไร่)
		บางขันแตก	149.69
		บางจะเกร็ง	385.21
		บ้านปรก	123.26
		แม่กลอง	578.94
		ลาดใหญ่	0.42
		แหลมใหญ่	487.84
	อัมพวา	ท่าคา	139.25
		แพรกหนามแดง	1,756.23
		ยี่สาร	2,635.32
		เหมืองใหม่	139.26
สมุทรสาคร	กระทุ่มแบน	คลองมะเดื่อ	685.49
		แคราย	192.77
		ดอนไก่ดี	719.77
		ตลาดกระทุ่มแบน	523.56
		ท่าไม้	891.71
		ท่าเสา	1,095.31
		บางยาง	278.29
		สวนหลวง	1,098.25
		อ้อมน้อย	2,276.70
	บ้านแพ้ว	เกษตรพัฒนา	86.73
		บ้านแพ้ว	14.05
		ยกกระบัตร	247.47
		โรงเข้	2,472.08
		สวนส้ม	417.51
		หนองบัว	486.79
		หนองสองห้อง	255.33
		หลักสอง	139.16
		หลักสาม	95.30
	เมืองสมุทรสาคร	กาหลง	791.77
		โกรกกราก	625.79
		คอกกระบือ	1,494.23
		โคกขาม	5,885.18
		ชัยมงคล	817.44
		ท่าจีน	984.69
		ท่าฉลอม	891.29
		ท่าทราย	615.79
		นาโคก	5,155.88
		นาดี	314.04

ที่มาข้อมูล:

- ข้อมูลค่าดัชนีความแตกต่างของความชื้น (NDWI) ช่วง 5 ปี (พ.ศ.2559 - 2563): GISTDA
- Area-Based พื้นที่เสี่ยงภัยแล้ง ปี พ.ศ. 2560: สททช
- พื้นที่เสี่ยงภัยแล้ง ช่วง 10 ปี (พ.ศ. 2550 - 2559): ปภ

พื้นที่เสี่ยงภัยแล้งน้อย เดือนพฤษภาคม ในพื้นที่สำนักงานทรัพยากรน้ำภาค 7

จังหวัด	อำเภอ	ตำบล	พื้นที่เสี่ยงน้ำท่วม (ไร่)
		บางกระเจ้า	2,668.77
		บางไทรตัด	947.80
		บางน้ำจืด	995.87
		บางหญ้าแพรก	7,927.01
		บ้านเกาะ	448.92
		บ้านบ่อ	1,396.38
		พื้นที่ายนรสิงห์	14,571.68
		มหาชัย	994.68
สุพรรณบุรี	ดอนเจดีย์	ดอนเจดีย์	10,364.68
		ไร่รถ	7,463.87
		หนองสาหร่าย	8,491.56
	ด่านช้าง	ด่านช้าง	64,770.54
		นิคมกระเสียว	18,635.05
		วังคั่น	3,093.67
		วังยาว	98,345.16
		ห้วยขมิ้น	57,311.06
		องค์พระ	63,506.58
	เดิมบางนางบวช	เขาดิน	1,882.88
		เขาพระ	9,249.28
		โคกช้าง	7,287.26
		เดิมบาง	11,087.79
		ทุ่งคลี	8,522.71
		นางบวช	7,713.40
		บ่อกรู	3.13
		ปากน้ำ	11,784.11
		ป่าสะแก	85.97
		ยางนอน	7,172.44
		วังศรีราช	2,213.83
		หนองกระทุ่ม	2.32
		หัวเขา	23,921.68
	บางปลาม้า	กฤษณา	7,286.23
		โคกคราม	8,537.44
		จรเข้ใหญ่	16,217.68
		ตะค่า	6,545.87
		บางปลาม้า	8,243.56
		บางใหญ่	3,313.15
		บ้านแหลม	915.09
		ไผ่กองดิน	3,536.49

ที่มาข้อมูล:

- ข้อมูลค่าดัชนีความแตกต่างของความชื้น (NDWI) ช่วง 5 ปี (พ.ศ.2559 - 2563): GISTDA
- Area-Based พื้นที่เสี่ยงภัยแล้ง ปี พ.ศ. 2560: สททช
- พื้นที่เสี่ยงภัยแล้ง ช่วง 10 ปี (พ.ศ. 2550 - 2559): ปภ

พื้นที่เสี่ยงภัยแล้งน้อย เดือนพฤษภาคม ในพื้นที่สำนักงานทรัพยากรน้ำภาค 7

จังหวัด	อำเภอ	ตำบล	พื้นที่เสี่ยงน้ำท่วม (ไร่)
		มะขามล้ม	5,327.10
		วังน้ำเย็น	5,453.52
		วัดดาว	9,494.30
		วัดโบสถ์	6,708.48
		สาละ	10,518.57
		องครักษ์	9,675.13
	เมืองสุพรรณบุรี	โคกโคเฒ่า	15,055.43
		ดอนก่ายาน	16,773.34
		ดอนตาล	13,682.00
		ดอนโพธิ์ทอง	18,648.34
		ดอนมะสังข์	14,369.29
		ตลิ่งชัน	18,848.61
		ทับตีเหล็ก	6,074.20
		ท่าพี่เลี้ยง	923.22
		ท่าระหัด	12,161.01
		บางกุ้ง	9,655.13
		บ้านโพธิ์	25,954.35
		ไผ่ขวาง	7,694.45
		พิหารแดง	6,750.90
		โพธิ์พระยา	9,574.64
		ไร่ใหญ่	2,056.43
		ศาลาขาว	18,366.75
		สนามคลี	19,223.61
		สนามชัย	14,861.68
		สระแก้ว	27,460.64
		สวนแตง	18,156.64
	ศรีประจันต์	ดอนปुरु	1,991.40
		บางงาม	7,855.01
		บ้านกร่าง	4,065.77
		ปลายนา	2,647.48
		มดแดง	1,309.97
		วังน้ำซับ	2,017.84
		วังยาง	3,380.66
		วังหว่า	2,502.12
		ศรีประจันต์	3,955.46
	สองพี่น้อง	ดอนมะนาว	3,586.22
		ต้นตาล	1,341.63
		ทุ่งคอก	2,150.19

ที่มาข้อมูล:

- ข้อมูลค่าดัชนีความแตกต่างของความชื้น (NDWI) ช่วง 5 ปี (พ.ศ.2559 - 2563): GISTDA
- Area-Based พื้นที่เสี่ยงภัยแล้ง ปี พ.ศ. 2560: สททช
- พื้นที่เสี่ยงภัยแล้ง ช่วง 10 ปี (พ.ศ. 2550 - 2559): ปภ

พื้นที่เสี่ยงภัยแล้งน้อย เดือนพฤษภาคม ในพื้นที่สำนักงานทรัพยากรน้ำภาค 7

จังหวัด	อำเภอ	ตำบล	พื้นที่เสี่ยงน้ำท่วม (ไร่)
		เนินพระปรารักษ์	3,410.93
		บ่อสุพรรณ	7,673.71
		บางตะเคียน	2,280.24
		บางตาเถร	32,163.34
		บางพลับ	1,137.58
		บางเลน	7,824.07
		บ้านกุ่ม	1,487.62
		บ้านช้าง	10,491.23
		ศรีสำราญ	4,347.03
		สองพี่น้อง	544.91
		หนองบ่อ	3,310.85
		หัวโพธิ์	1,312.44
	สามชุก	กระเสี้ยว	11,582.87
		บ้านสระ	9,175.88
		ย่านยาว	1,588.26
		วังลึก	4,121.19
		สามชุก	5,166.44
		หนองผักนาก	9,069.21
		หนองสะเดา	20,011.99
	หนองหญ้าไซ	แจรงาม	5,986.50
		ทัพหลวง	7,388.55
		หนองขาม	3,789.29
		หนองโพธิ์	28,595.61
		หนองหญ้าไซ	10,299.19
	อุทอง	กระจัน	760.80
		จรเข้สามพัน	34,938.18
		เจดีย์	3,747.31
		ดอนคา	18,311.68
		ดอนมะเกลือ	3,214.48
		บ้านดอน	2,481.46
		พลับพลาไชย	15,314.77
		ยั้งทะลาย	1,329.32
		สระพังลาน	703.80
		สระยายโสม	1,432.72
		หนองไธสง	20,480.55
		อุทอง	9,922.09
รวม			13,142,535.56

ที่มาข้อมูล:

- ข้อมูลค่าดัชนีความแตกต่างของความชื้น (NDWI) ช่วง 5 ปี (พ.ศ.2559 - 2563): GISTDA
- Area-Based พื้นที่เสี่ยงภัยแล้ง ปี พ.ศ. 2560: สททช
- พื้นที่เสี่ยงภัยแล้ง ช่วง 10 ปี (พ.ศ. 2550 - 2559): ปภ

พื้นที่เสี่ยงภัยแล้งปานกลาง เดือนพฤษภาคม ในพื้นที่สำนักงานทรัพยากรน้ำภาค 7

จังหวัด	อำเภอ	ตำบล	พื้นที่เสี่ยงน้ำท่วม (ไร่)
กาญจนบุรี	ด่านมะขามเตี้ย	กลอนโต	44,052.09
		จรเข้เผือก	82,414.65
	ท่าม่วง	ด่านมะขามเตี้ย	72,838.80
		หนองไผ่	29,396.16
		เขาน้อย	6,254.85
		ท่าล้อ	0.24
		ทุ่งทอง	0.53
		บ้านใหม่	11,687.58
		พังตรุ	23,825.30
		รางสาละ	50,877.50
		หนองขาว	39,767.64
		หนองตากยา	31,061.62
	ท่ามะกา	เขาสามลิบหาบ	8,182.59
		โคกตะบอง	4,213.79
	บ่อพลอย	ช่องด่าน	95,968.50
		บ่อพลอย	74,359.34
		หนองกร่าง	30,388.55
		หนองกุ่ม	53,738.76
		หนองรี	41,831.79
	พนมทวน	หลุมรัง	80,487.05
		ดอนตาเพชร	44,765.79
		ทุ่งสมอ	1,920.76
		พนมทวน	6,376.44
		รางหวาย	12,316.42
	เมืองกาญจนบุรี	หนองโรง	76,275.14
		เกาะสำโรง	12.41
		แก่งเสี้ยน	0.71
		บ้านเก่า	16.98
		ปากแพรก	0.02
	เลาขวัญ	วังเย็น	322.69
		ทุ่งกระบี่	38,491.97
		เลาขวัญ	33,202.21
		หนองนกแก้ว	55,193.17
หนองประดู่		66,245.45	
หนองปลิง		57,372.00	
หนองฝ้าย		36,703.57	
หนองโสน		36,806.98	

ที่มาข้อมูล:

- ข้อมูลค่าดัชนีความแตกต่างของความชื้น (NDWI) ช่วง 5 ปี (พ.ศ.2559 - 2563): GISTDA
- Area-Based พื้นที่เสี่ยงภัยแล้ง ปี พ.ศ. 2560: สททช
- พื้นที่เสี่ยงภัยแล้ง ช่วง 10 ปี (พ.ศ. 2550 - 2559): ปภ

พื้นที่เสี่ยงภัยแล้งปานกลาง เดือนพฤษภาคม ในพื้นที่สำนักงานทรัพยากรน้ำภาค 7

จังหวัด	อำเภอ	ตำบล	พื้นที่เสี่ยงน้ำท่วม (ไร่)
	หนองปรือ	หนองปรือ	49,506.09
		หนองปลาไหล	21,471.99
	ห้วยกระเจา	ดอนแสลบ	43,014.86
		วังไผ่	50,707.92
		สระลงเรือ	38,250.26
		ห้วยกระเจา	80,690.82
ประจวบคีรีขันธ์	ปราณบุรี	เขาจ้าว	987.00
		เขาน้อย	40,020.75
		ปราณบุรี	6,603.68
		ปากน้ำปราณ	14,672.02
		วังกัพง	29,751.88
		หนองตาแต้ม	23,557.88
	หัวหิน	ทับใต้	119,455.47
		หนองแก	25,718.02
		หนองพลับ	2,395.34
		หัวหิน	19,595.94
		หินเหล็กไฟ	54,977.60
เพชรบุรี	แก่งกระจาน	แก่งกระจาน	5,445.03
		พุสวรรค์	11,898.81
		สองพี่น้อง	1,522.47
		ห้วยแม่เพรียง	59.95
	เขาย้อย	ทับคาบ	16,837.05
		บางเค็ม	0.01
		สระพัง	16,222.64
		หนองชุมพล	24,276.14
		หนองชุมพลเหนือ	22,981.87
		หนองปรัง	11,020.65
		ห้วยท่าช้าง	8,431.89
		ห้วยโรง	6,954.96
	ชะอำ	เขาใหญ่	57,308.41
		ชะอำ	65,806.55
		นายาง	15,178.97
		ไร่มใหม่พัฒนา	0.10
		สามพระยา	0.00
		ห้วยทรายเหนือ	0.08
	ท่ายาง	เขากะปุก	186,163.86
		ท่าคอย	23,304.91

ที่มาข้อมูล:

- ข้อมูลค่าดัชนีความแตกต่างของความชื้น (NDWI) ช่วง 5 ปี (พ.ศ.2559 - 2563): GISTDA
- Area-Based พื้นที่เสี่ยงภัยแล้ง ปี พ.ศ. 2560: สททช
- พื้นที่เสี่ยงภัยแล้ง ช่วง 10 ปี (พ.ศ. 2550 - 2559): ปภ

พื้นที่เสี่ยงภัยแล้งปานกลาง เดือนพฤษภาคม ในพื้นที่สำนักงานทรัพยากรน้ำภาค 7

จังหวัด	อำเภอ	ตำบล	พื้นที่เสี่ยงน้ำท่วม (ไร่)
		ท่าไม้รวก	71,061.94
		ท่ายาง	26,168.53
		ท่าแลง	25,608.08
		บ้านในดง	10,057.50
		ปึกเตียน	12,396.44
		มาบปลาเค้า	6,264.90
		ยางหย่อง	6,204.00
		วังไคร้	17,144.24
		หนองจอก	25,890.49
	บ้านลาด	ตำหวี	5,906.75
		ถ้ำรงค์	5,504.81
		ท่าช้าง	5,163.45
		ท่าเสน	4,314.25
		บ้านทาน	14,750.98
		บ้านลาด	2,854.39
		บ้านหาด	4,729.88
		โรงเข้	7,585.05
		ไร่โคก	10,099.13
		ไร่มะขาม	8,713.16
		ไร่สะท้อน	9,676.14
		ลาดโพธิ์	2,400.76
		สมอพลี	3,405.91
		สะพานไกร	974.87
		หนองกระเจ็ด	6,002.75
		หนองกะปุก	16,492.05
		ห้วยช้อง	13,001.34
		ห้วยลึก	23,987.44
	บ้านแหลม	ท่าแร่	5,646.04
		ท่าแร่จอก	4,783.74
		บางแก้ว	11,364.50
		บางขุนไทร	13,222.58
		บางครก	22,064.84
		บางตะบูน	15,991.31
		บางตะบูนออก	8,953.32
		บ้านแหลม	18,695.63
		ปากทะเล	7,235.09
		แหลมผักเบี้ย	13,126.75

ที่มาข้อมูล:

- ข้อมูลค่าดัชนีความแตกต่างของความชื้น (NDWI) ช่วง 5 ปี (พ.ศ.2559 - 2563): GISTDA
- Area-Based พื้นที่เสี่ยงภัยแล้ง ปี พ.ศ. 2560: สททช
- พื้นที่เสี่ยงภัยแล้ง ช่วง 10 ปี (พ.ศ. 2550 - 2559): ปภ

พื้นที่เสี่ยงภัยแล้งปานกลาง เดือนพฤษภาคม ในพื้นที่สำนักงานทรัพยากรน้ำภาค 7

จังหวัด	อำเภอ	ตำบล	พื้นที่เสี่ยงน้ำท่วม (ไร่)
	เมืองเพชรบุรี	คลองกระแซง	2,049.69
		ช่องสะแก	12,296.10
		ดอนยาง	12,451.67
		ต้นมะพร้าว	4,694.94
		ต้นมะม่วง	3,756.74
		ท่าราบ	2,250.11
		ธงชัย	12,084.86
		นาพันสาม	12,797.34
		นาจูง	4,657.05
		บางจาก	5,510.51
		บางจาน	7,743.92
		บ้านกุ่ม	8,593.15
		บ้านหม้อ	4,599.92
		โพพระ	5,299.55
		โพไร่หวาน	5,587.40
		ไร่ส้ม	6,326.19
		วังตะโก	2,903.07
		เวียงคอย	1,548.68
		สามะโรง	6,537.17
		หนองขนาน	18,269.00
		หนองพลับ	7,187.42
		หนองโสน	5,986.39
		หัวสะพาน	13,006.71
	หนองหญ้าปล้อง	ท่าตะคร้อ	50,053.84
		ยางน้ำกลัดใต้	18,843.24
		ยางน้ำกลัดเหนือ	2,667.33
		หนองหญ้าปล้อง	92,444.18
ราชบุรี	จอมบึง	แก้มอัน	439.09
		จอมบึง	58,528.61
		ด่านทับตะโก	122.01
		เบิกไพร	47,862.23
		ปากช่อง	57,975.12
		รางบัว	68,378.10
	บ้านโป่ง	เขาขลุ่ย	30,792.91
	ปากท่อ	ดอนทราย	11,979.54
		ทุ่งหลวง	59,295.99
		บ่อกระดาน	0.05

ที่มาข้อมูล:

- ข้อมูลค่าดัชนีความแตกต่างของความชื้น (NDWI) ช่วง 5 ปี (พ.ศ.2559 - 2563): GISTDA
- Area-Based พื้นที่เสี่ยงภัยแล้ง ปี พ.ศ. 2560: สททช
- พื้นที่เสี่ยงภัยแล้ง ช่วง 10 ปี (พ.ศ. 2550 - 2559): ปภ

พื้นที่เสี่ยงภัยแล้งปานกลาง เดือนพฤษภาคม ในพื้นที่สำนักงานทรัพยากรน้ำภาค 7

จังหวัด	อำเภอ	ตำบล	พื้นที่เสี่ยงน้ำท่วม (ไร่)
		ยางหัก	0.31
		วังมะนาว	84.03
		วันดาว	0.38
		หนองกระทุ่ม	5,036.40
		ห้วยยางโทน	17,358.78
		อ่างหิน	23,914.93
	โพธาราม	เขาชะงุ้ม	30,833.23
		เตาปูน	2,327.74
		ธรรมเสน	19,257.28
		หนองกวาง	53,520.51
	เมืองราชบุรี	เกาะพลับพลา	2,719.89
		เขาแร้ง	115.55
		ดอนแร่	10,042.82
		น้ำพุ	34,878.33
		ห้วยไผ่	25,847.67
		หินกอง	33,664.27
		อ่างทอง	2,743.35
	สวนผึ้ง	ป่าหวาย	0.63
สมุทรสงคราม	เมืองสมุทรสงคราม	คลองโคน	0.06
	อัมพวา	แพรกหนามแดง	1.88
		ยี่สาร	4.30
สุพรรณบุรี	ดอนเจดีย์	ดอนเจดีย์	16,654.54
		ทะเลบก	46,697.38
		ไร่รถ	7,639.63
		สระกระโจม	50,599.07
		หนองสาหร่าย	14,939.26
	ด่านช้าง	ด่านช้าง	14,894.23
		วังคัน	50,329.59
		หนองมะค่าโมง	77,657.63
		ห้วยขมิ้น	1.40
	เดิมบางนางบวช	บ่อกรู	24,236.32
		ป่าสะแก	4,945.02
		วังศรีราช	1,791.13
		หนองกระทุ่ม	55,601.47
		หัวเขา	7,030.72
		หัวนา	23,981.42
	เมืองสุพรรณบุรี	ตลิ่งชัน	7,180.29

ที่มาข้อมูล:

- ข้อมูลค่าดัชนีความแตกต่างของความชื้น (NDWI) ช่วง 5 ปี (พ.ศ.2559 - 2563): GISTDA
- Area-Based พื้นที่เสี่ยงภัยแล้ง ปี พ.ศ. 2560: สททช
- พื้นที่เสี่ยงภัยแล้ง ช่วง 10 ปี (พ.ศ. 2550 - 2559): ปภ

พื้นที่เสี่ยงภัยแล้งปานกลาง เดือนพฤษภาคม ในพื้นที่สำนักงานทรัพยากรน้ำภาค 7

จังหวัด	อำเภอ	ตำบล	พื้นที่เสี่ยงน้ำท่วม (ไร่)
		สนามคลี	6,125.59
	สามชุก	บ้านสระ	10,904.06
		หนองผักนาก	11,856.36
		หนองสะเดา	0.35
	หนองหญ้าไซ	แจรงาม	180.38
		ทัพหลวง	17,639.66
		หนองโพธิ์	146.42
		หนองราชวัตร	44,602.45
		หนองหญ้าไซ	28,423.77
	อุทุมพร	จรเข้สามพัน	15,321.24
		ดอนคา	22,476.16
		บ้านไช้	47,721.25
		พลับพลาไชย	37,845.23
		หนองไธ้	15,641.96
		อุทุมพร	11,789.25
รวม			4,412,330.38

ที่มาข้อมูล:

- ข้อมูลค่าดัชนีความแตกต่างของความชื้น (NDWI) ช่วง 5 ปี (พ.ศ.2559 - 2563): GISTDA
- Area-Based พื้นที่เสี่ยงภัยแล้ง ปี พ.ศ. 2560: สททช
- พื้นที่เสี่ยงภัยแล้ง ช่วง 10 ปี (พ.ศ. 2550 - 2559): ปภ

พื้นที่เสี่ยงภัยแล้งมาก เดือนพฤษภาคม ในพื้นที่สำนักงานทรัพยากรน้ำภาค 7

จังหวัด	อำเภอ	ตำบล	พื้นที่เสี่ยงน้ำท่วม (ไร่)	
กาญจนบุรี	ด่านมะขามเตี้ย	กลอนโต	18,843.64	
		จรเข้เผือก	11,833.63	
		ด่านมะขามเตี้ย	5,137.34	
		หนองไผ่	4,282.72	
		ท่าม่วง	ท่าล้อ	0.13
			บ้านใหม่	9,942.83
			พังตรู	15,389.11
			รางสาสี่	772.11
			หนองขาว	2,173.20
			หนองตากยา	9,534.39
		บ่อพลอย	ช่องด่าน	20,940.19
			บ่อพลอย	38,684.23
			หนองกร่าง	7,066.62
	หนองกุ่ม		63,006.24	
	หนองรี		8,290.31	
	หลุมรัง		3,419.10	
	พนมทวน		ดอนตาเพชร	2,825.17
		หนองโรง	5,695.45	
	เมืองกาญจนบุรี	แก่งเสี้ยน	0.03	
		ปากแพรก	0.03	
	เลาขวัญ	ทุ่งกระบี่	21,856.50	
		เลาขวัญ	40,841.24	
		หนองนกแก้ว	26,738.90	
		หนองประดู่	50,209.00	
		หนองปลิง	10,910.57	
		หนองฝ้าย	10,878.01	
		หนองโสน	9,564.04	
หนองปรือ		84.46		
ห้วยกระเจา		ดอนแสลบ	9,240.95	
		วังไผ่	25,875.88	
	สระลงเรือ	17,107.31		
	ห้วยกระเจา	42,983.75		
ประจวบคีรีขันธ์	ปราณบุรี	เขาน้อย	163.30	
		ทับใต้	2,595.02	
		หนองพลับ	0.35	
		หินเหล็กไฟ	4,697.82	
เพชรบุรี	แก่งกระจาน	แก่งกระจาน	31.74	
		ป่าเต็ง	0.52	

ที่มาข้อมูล:

- ข้อมูลค่าดัชนีความแตกต่างของความชื้น (NDWI) ช่วง 5 ปี (พ.ศ.2559 - 2563): GISTDA
- Area-Based พื้นที่เสี่ยงภัยแล้ง ปี พ.ศ. 2560: สททช
- พื้นที่เสี่ยงภัยแล้ง ช่วง 10 ปี (พ.ศ. 2550 - 2559): ปภ

พื้นที่เสี่ยงภัยแล้งมาก เดือนพฤษภาคม ในพื้นที่สำนักงานทรัพยากรน้ำภาค 7

จังหวัด	อำเภอ	ตำบล	พื้นที่เสี่ยงน้ำท่วม (ไร่)
		พสุวรรค์	1,535.29
		วังจันทร์	54,517.11
		สองพี่น้อง	18.78
	เขาย้อย	เขาย้อย	25,486.08
		ทับคาบ	3,947.44
		บางเค็ม	6,907.68
		สระพัง	2,949.36
		หนองชุมพล	6,684.13
		หนองชุมพลเหนือ	13,893.57
		หนองปรุง	4,985.57
		หนองปลาไหล	23,106.84
		ห้วยท่าช้าง	2,706.39
	ชะอำ	เขาใหญ่	5,895.85
		ชะอำ	2,758.53
		ดอนขุนห้วย	23,988.14
		นายนาง	0.05
		บางเก่า	15,082.56
		ไร่ใหม่พัฒนา	34,584.63
		สามพระยา	57,779.39
		หนองศาลา	13,310.52
		ห้วยทรายเหนือ	36,026.33
	ท่ายาง	กัลดีหลวง	52,490.76
		เขากระปุก	12,122.55
		ท่าค้อย	49.83
		ท่าไม้รวก	5,359.91
		ท่ายาง	139.50
		ท่าแลง	3,725.71
		ปึกเตียน	4.60
		วังไคร้	2,635.47
		หนองจอก	139.55
	บ้านลาด	บ้านทาน	929.88
		โรงเข้	53.59
		ไร่โคก	1,689.04
		ไร่สะท้อน	157.18
		หนองกะปุก	1,536.32
		ห้วยข้อง	3,966.87
		ห้วยลึก	9,693.17
	บ้านแหลม	บางแก้ว	278.89

ที่มาข้อมูล:

- ข้อมูลค่าดัชนีความแตกต่างของความชื้น (NDWI) ช่วง 5 ปี (พ.ศ.2559 - 2563): GISTDA
- Area-Based พื้นที่เสี่ยงภัยแล้ง ปี พ.ศ. 2560: สททช
- พื้นที่เสี่ยงภัยแล้ง ช่วง 10 ปี (พ.ศ. 2550 - 2559): ปภ

พื้นที่เสี่ยงภัยแล้งมาก เดือนพฤษภาคม ในพื้นที่สำนักงานทรัพยากรน้ำภาค 7

จังหวัด	อำเภอ	ตำบล	พื้นที่เสี่ยงน้ำท่วม (ไร่)
		บางขุนไทร	692.21
		บางตะบูน	418.10
		บางตะบูนออก	278.73
		บ้านแหลม	978.86
		แหลมผักเบี้ย	236.42
	เมืองเพชรบุรี	ดอนยาง	32.54
		ธงชัย	254.37
		นาพันสาม	1,011.26
		บางจาน	4.91
		โพพระ	139.47
		ไร่ส้ม	144.09
		เวียงคอย	19.80
		หนองขนาน	553.49
		หนองพลับ	106.94
		หาดเจ้าสำราญ	11,492.98
	หนองหญ้าปล้อง	ท่าตะคร้อ	2,588.80
		ยางน้ำกลัดใต้	6,809.63
		ยางน้ำกลัดเหนือ	817.81
		หนองหญ้าปล้อง	5,203.30
ราชบุรี	จอมบึง	จอมบึง	143.57
		เบิกไพร	969.12
		ปากช่อง	2,528.13
		รางบัว	824.80
	บ้านโป่ง	เขาขลุ่ย	262.62
	ปากท่อ	ห้วยหลวง	236.15
		ห้วยยางโทน	320.91
	โพธาราม	เขาชะงุ้ม	17,021.24
		ธรรมเสน	701.55
		หนองกวาง	842.51
	เมืองราชบุรี	เกาะพลับพลา	28.46
		น้ำพุ	278.36
		หินกอง	278.34
สมุทรสงคราม	อัมพวา	ยี่สาร	0.07
สุพรรณบุรี	ด่านช้าง	ด่านช้าง	644.74
		วังคัน	724.43
		หนองมะค่าโมง	629.11
	เดิมบางนางบวช	ป่อกรู	0.01
		หนองกระทุ่ม	121.42

ที่มาข้อมูล:

- ข้อมูลค่าดัชนีความแตกต่างของความชื้น (NDWI) ช่วง 5 ปี (พ.ศ.2559 - 2563): GISTDA
- Area-Based พื้นที่เสี่ยงภัยแล้ง ปี พ.ศ. 2560: สททช
- พื้นที่เสี่ยงภัยแล้ง ช่วง 10 ปี (พ.ศ. 2550 - 2559): ปภ

พื้นที่เสี่ยงภัยแล้งมาก เดือนพฤษภาคม ในพื้นที่สำนักงานทรัพยากรน้ำภาค 7

จังหวัด	อำเภอ	ตำบล	พื้นที่เสี่ยงน้ำท่วม (ไร่)
		หัวนา	0.00
	เมืองสุพรรณบุรี	ดลิ่งชัน	488.79
		สนามคลี	536.22
	อุทอง	จรเข้สามพัน	2,551.04
		ดอนคา	6,092.95
		บ้านไช้	8,213.10
		พลับพลาไชย	13,515.51
		หนองไธสง	3,633.60
		อุทอง	365.49
รวม			1,026,488.82

ที่มาข้อมูล:

- ข้อมูลค่าดัชนีความแตกต่างของความชื้น (NDWI) ช่วง 5 ปี (พ.ศ.2559 - 2563): GISTDA
- Area-Based พื้นที่เสี่ยงภัยแล้ง ปี พ.ศ. 2560: สททช
- พื้นที่เสี่ยงภัยแล้ง ช่วง 10 ปี (พ.ศ. 2550 - 2559): ปภ

พื้นที่เสี่ยงภัยแล้งน้อย เดือนมิถุนายน ในพื้นที่สำนักงานทรัพยากรน้ำภาค 7

จังหวัด	อำเภอ	ตำบล	พื้นที่เสี่ยงน้ำท่วม (ไร่)	
กาญจนบุรี	ด่านมะขามเตี้ย	กลอนโต	290.98	
		จรเข้เผือก	84,613.74	
		ด่านมะขามเตี้ย	14,234.50	
			หนองไผ่	83.81
		ทองผาภูมิ	ชะแล	65,014.95
			ท่าขนุน	31,163.20
			ปิล็อก	77,975.36
			ลีนถิ่น	13,721.75
			สหกรณ์นิคม	4,903.39
			ห้วยเขย่ง	26,172.61
			หินดาด	10,743.02
		ท่าม่วง	เขาน้อย	7,252.59
			ท่าตะคร้อ	2,343.80
			ท่าม่วง	1,013.18
			ท่าล้อ	2,935.54
			ทุ่งทอง	1,661.29
			บ้านใหม่	11,576.91
			พังตรุ	9,917.47
			ม่วงชุม	2,696.26
			รางสาสี่	3.35
			วังขนาย	843.73
			วังศาลา	3,550.98
			หนองขาว	1,810.14
			หนองตากยา	16.11
		ท่ามะกา	เขาสามลึบหาบ	4,676.67
			โคกตะบอง	2,007.62
			ดอนขมิ้น	1,919.50
			ดอนชะเอม	1,582.31
			ตะคร้ำเอน	4,460.68
			ท่ามะกา	2,569.50
			ท่าไม้	1,313.32
			ท่าเรือ	153.72
			ท่าเสา	1,426.67
		พงตึก	3,918.96	
		พระแท่น	3,068.64	
		ยางม่วง	3,084.56	
		สนามแย้	896.24	
		แสนตอ	3,025.33	

ที่มาข้อมูล:

- ข้อมูลค่าดัชนีความแตกต่างของความชื้น (NDWI) ช่วง 5 ปี (พ.ศ.2559 - 2563): GISTDA
- Area-Based พื้นที่เสี่ยงภัยแล้ง ปี พ.ศ. 2560: สททช
- พื้นที่เสี่ยงภัยแล้ง ช่วง 10 ปี (พ.ศ. 2550 - 2559): ปภ

พื้นที่เสี่ยงภัยแล้งน้อย เดือนมิถุนายน ในพื้นที่สำนักงานทรัพยากรน้ำภาค 7

จังหวัด	อำเภอ	ตำบล	พื้นที่เสี่ยงน้ำท่วม (ไร่)
		หนองลาน	2,746.03
		หวายเหนียว	1,020.63
		อุโลกสีห์หมื่น	3,405.46
	ไทรโยค	ท่าเสา	14,518.52
		ไทรโยค	50,302.31
		บ้องตี้	12,321.42
		ลุ่มสุ่ม	9,373.58
		วังกระแจะ	23,846.49
		ศรีมงคล	20,960.21
		สิงห์	20,900.58
	บ่อพลอย	ช่องด่าน	36,016.65
		บ่อพลอย	12,583.61
		หนองกุ่ม	61,675.87
		หนองรี	147,460.33
	พนมทวน	ดอนเจดีย์	2,496.45
		ดอนตาเพชร	3,634.22
		ทุ่งสมอ	285.83
		พนมทวน	1,884.42
		พังตรุ	3,022.49
		รางหวาย	6,609.75
		หนองโรง	162.92
		หนองสาหร่าย	2,468.88
	เมืองกาญจนบุรี	เกาะสำโรง	10,382.82
		แก่งเสี้ยน	18,484.33
		ช่องสะเดา	25,435.33
		ท่ามะขาม	1,965.82
		บ้านเก่า	32,289.73
		บ้านไต้	1,672.57
		บ้านเหนือ	991.62
		ปากแพรก	28,515.77
		ลาดหญ้า	26,730.33
		วังดัง	41,725.45
		วังเย็น	6,408.20
		หนองบัว	17,940.77
		หนองหญ้า	8,439.30
	เลาขวัญ	ทุ่งกระบี่	41,970.05
		หนองปลิง	44,853.77
		หนองฝ้าย	41,851.61

ที่มาข้อมูล:

- ข้อมูลค่าดัชนีความแตกต่างของความชื้น (NDWI) ช่วง 5 ปี (พ.ศ.2559 - 2563): GISTDA
- Area-Based พื้นที่เสี่ยงภัยแล้ง ปี พ.ศ. 2560: สททช
- พื้นที่เสี่ยงภัยแล้ง ช่วง 10 ปี (พ.ศ. 2550 - 2559): ปภ

พื้นที่เสี่ยงภัยแล้งน้อย เดือนมิถุนายน ในพื้นที่สำนักงานทรัพยากรน้ำภาค 7

จังหวัด	อำเภอ	ตำบล	พื้นที่เสี่ยงน้ำท่วม (ไร่)
		หนองโสน	0.51
	ศรีสวัสดิ์	เขาโจด	421,677.54
		ด่านแม่แลบ	439,766.01
		ท่ากระดาน	284,153.91
		นาสวน	413,576.83
		แม่กระบุง	164,332.53
		หนองเปิด	117,621.75
	สังขละบุรี	ปริงผล	91,057.51
		ไล่โว่	73,056.84
		หนองลู	79,175.62
	หนองปรือ	สมเด็จพระญ	17,915.56
		หนองปรือ	36,759.19
		หนองปลาไหล	9,261.77
	ห้วยกระเจา	ดอนแสลบ	27,556.44
		สระลงเรือ	4,166.15
นครปฐม	กำแพงแสน	กระต๊อบ	25,669.18
		กำแพงแสน	15,595.59
		ดอนข่อย	18,454.75
		ทุ่งกระพังโหม	908.74
		ทุ่งขวาง	3,097.76
		ทุ่งบัว	3,270.34
		ทุ่งลูกนก	8,954.02
		รางพิบูล	12,664.65
		วังน้ำเขียว	2,553.22
		สระพัฒนา	6,994.18
		สระสีมูม	11,750.69
		หนองกระทุ่ม	19,976.65
		ห้วยขวาง	4,409.55
		ห้วยม่วง	21,573.37
		ห้วยหมอนทอง	20,299.75
	ดอนตูม	ดอนพุทรา	3,718.97
		ดอนรวก	1,209.29
		บ้านหลวง	1,737.69
		ลำลูกบัว	13,501.09
		ลำเหย	1,803.57
		สามง่าม	16,342.53
		ห้วยด้วน	1,434.60
		ห้วยพระ	4,726.52

ที่มาข้อมูล:

- ข้อมูลค่าดัชนีความแตกต่างของความชื้น (NDWI) ช่วง 5 ปี (พ.ศ.2559 - 2563): GISTDA
- Area-Based พื้นที่เสี่ยงภัยแล้ง ปี พ.ศ. 2560: สททช
- พื้นที่เสี่ยงภัยแล้ง ช่วง 10 ปี (พ.ศ. 2550 - 2559): ปภ

พื้นที่เสี่ยงภัยแล้งน้อย เดือนมิถุนายน ในพื้นที่สำนักงานทรัพยากรน้ำภาค 7

จังหวัด	อำเภอ	ตำบล	พื้นที่เสี่ยงน้ำท่วม (ไร่)
	นครชัยศรี	ขุนแก้ว	360.95
		โคกพระเจดีย์	1,749.64
		จิวราย	679.71
		ดอนแฝก	660.26
		ท่ากระชับ	710.32
		ท่าตำหนัก	1,369.14
		ท่าพระยา	1,909.34
		ไทยवास	837.84
		นครชัยศรี	37.03
		บางกระบือ	236.91
		บางแก้ว	1,449.97
		บางแก้วฟ้า	1,072.45
		บางพระ	361.28
		บางระกำ	3,699.47
		พะเนียด	850.99
		ลานตากฟ้า	1,431.60
		วัดแค	350.33
		วัดละมุด	1,830.31
		วัดสำโรง	99.71
		ศรีมหาโพธิ์	811.46
		ศรีชะทอง	1,330.81
		สัมปทวน	989.55
		ห้วยพลู	261.77
		แหลมบัว	1,692.32
	บางเลน	คลองนกกระทุง	17,034.60
		ดอนตูม	5,140.91
		ไทรงาม	26,477.29
		นราภิรมย์	10,771.39
		นิลเพชร	28,111.95
		บัวปากท่า	9,139.53
		บางไทรป่า	7,339.83
		บางปลา	18,077.93
		บางภาษี	26,490.31
		บางระกำ	2,403.44
		บางเลน	20,992.09
		บางหลวง	38,524.19
		ไผ่หูช้าง	7,105.98
		ลำพญา	397.91

ที่มาข้อมูล:

- ข้อมูลค่าดัชนีความแตกต่างของความชื้น (NDWI) ช่วง 5 ปี (พ.ศ.2559 - 2563): GISTDA
- Area-Based พื้นที่เสี่ยงภัยแล้ง ปี พ.ศ. 2560: สททช
- พื้นที่เสี่ยงภัยแล้ง ช่วง 10 ปี (พ.ศ. 2550 - 2559): ปภ

พื้นที่เสี่ยงภัยแล้งน้อย เดือนมิถุนายน ในพื้นที่สำนักงานทรัพยากรน้ำภาค 7

จังหวัด	อำเภอ	ตำบล	พื้นที่เสี่ยงน้ำท่วม (ไร่)
		หินมูล	20,708.71
	พุทธรักษา	คลองโยง	2,460.33
		มหาสวัสดิ์	953.87
		ศาลายา	1,904.21
	เมืองนครปฐม	ดอนยายหอม	27,896.79
		ตาก้อง	2,153.96
		ถนนขาด	1,725.45
		ทัพหลวง	1,518.22
		ทุ่งน้อย	365.06
		ธรรมศาลา	5,649.63
		นครปฐม	1,566.74
		บ่อพลับ	1,561.40
		บางแพ	17,915.81
		บ้านยาง	19,669.17
		พระปฐมเจดีย์	1,129.23
		พระประโทน	762.68
		โพรงมะเดื่อ	20,849.63
		มาบแค	2,230.25
		ลำพญา	5,738.00
		วังตะกู	826.62
		วังเย็น	8,725.76
		สนามจันทร์	852.19
		สระกะเทียม	10,961.34
		สวนป่า	2,095.97
		สามควายเผือก	2,127.79
		หนองงูเหลือม	2,326.70
		หนองดินแดง	10,223.28
		หนองปากโลง	1,219.39
		ห้วยจรเข้ม	3,990.03
	สามพราน	กระทุ่มล้ม	2,728.58
		คลองจินดา	3,665.39
		คลองใหม่	2,624.36
		ตลาดจินดา	4,031.10
		ทรงคนอง	498.82
		ท่าข้าม	1,833.83
		ท่าตลาด	1,518.25
		บางกระพิก	2,571.35
		บางช้าง	3,474.15

ที่มาข้อมูล:

- ข้อมูลค่าดัชนีความแตกต่างของความชื้น (NDWI) ช่วง 5 ปี (พ.ศ.2559 - 2563): GISTDA
- Area-Based พื้นที่เสี่ยงภัยแล้ง ปี พ.ศ. 2560: สททช
- พื้นที่เสี่ยงภัยแล้ง ช่วง 10 ปี (พ.ศ. 2550 - 2559): ปภ

พื้นที่เสี่ยงภัยแล้งน้อย เดือนมิถุนายน ในพื้นที่สำนักงานทรัพยากรน้ำภาค 7

จังหวัด	อำเภอ	ตำบล	พื้นที่เสี่ยงน้ำท่วม (ไร่)
		บางเตย	1,626.88
		บ้านใหม่	1,200.15
		ยายชา	1,650.60
		ไร่ชิง	6,165.33
		สามพราน	2,231.30
		หอมเกร็ด	1,667.03
		อ้อมใหญ่	2,705.59
ประจวบคีรีขันธ์	กุยบุรี	กุยบุรี	43,321.20
		กุยเหนือ	36,087.35
		เขาแดง	18,594.64
		ดอนยายหนู	22,773.00
		สามกระทาย	85,841.04
		หาดขาม	332,063.37
	ทับสะแก	เขาล้าน	74,273.80
		ทับสะแก	13,768.72
		นาหูกวาง	92,118.24
		แสงอรุณ	27,884.85
		ห้วยยาง	66,419.76
		อ่างทอง	66,098.34
	บางสะพาน	กำเนิดนพคุณ	32,191.34
		ชัยเกษม	112,584.75
		ทองมงคล	78,762.52
		ธงชัย	49,515.76
		พงศ์ประศาสน์	51,571.58
		แม่รำพึง	22,925.95
		ร้อนทอง	122,342.13
	บางสะพานน้อย	ช้างแรก	172,037.00
		ไชยราช	114,963.35
		ทรายทอง	80,042.29
		บางสะพาน	42,900.82
		ปากแพรก	22,559.84
	ปราณบุรี	เขาจ้าว	196,784.16
		เขาน้อย	1,061.63
		ปราณบุรี	13,639.31
		ปากน้ำปราณ	8,303.49
		หนองตาแต้ม	64,128.66
	เมืองประจวบคีรีขันธ์	เกาะหลัก	59,657.59
		คลองวาฬ	47,697.35

ที่มาข้อมูล:

- ข้อมูลค่าดัชนีความแตกต่างของความชื้น (NDWI) ช่วง 5 ปี (พ.ศ.2559 - 2563): GISTDA
- Area-Based พื้นที่เสี่ยงภัยแล้ง ปี พ.ศ. 2560: สททช
- พื้นที่เสี่ยงภัยแล้ง ช่วง 10 ปี (พ.ศ. 2550 - 2559): ปภ

พื้นที่เสี่ยงภัยแล้งน้อย เดือนมิถุนายน ในพื้นที่สำนักงานทรัพยากรน้ำภาค 7

จังหวัด	อำเภอ	ตำบล	พื้นที่เสี่ยงน้ำท่วม (ไร่)
		บ่อนอก	125,248.99
		ประจวบคีรีขันธ์	1,716.85
		ห้วยทราย	71,622.37
		อ่าวน้อย	215,906.16
	สามร้อยยอด	ไร่เก่า	149,761.31
		ไร่ใหม่	71,124.55
		ศาลาลัย	10,133.20
		ศิลาลอย	185,913.71
		สามร้อยยอด	65,341.24
	หัวหิน	หีบใต้	7.24
		บึงนคร	80,482.84
		หนองแก	8.25
		หนองปลับ	221,843.37
		ห้วยสัตว์ใหญ่	199,071.99
		หัวหิน	0.05
		หินเหล็กไฟ	4.50
เพชรบุรี	แก่งกระจาน	แก่งกระจาน	232,092.09
		ป่าเต็ง	266,573.58
		พุนพิน	32,272.73
		วังจันทร์	4.07
		สองพี่น้อง	109,135.69
		ห้วยแม่เพรียง	899,591.27
	เขาย้อย	เขาย้อย	0.22
		บางเค็ม	0.00
		สระพัง	0.00
		หนองชุมพลเหนือ	28.94
		ห้วยโรง	0.46
	ชะอำ	ชะอำ	846.21
		บางเก่า	224.71
		ไร่ใหม่พัฒนา	0.37
		หนองศาลา	43.18
	ท่ายาง	กัลดีหลวง	290.76
		เขากะปุก	102.93
		ท่าไม้รวก	0.48
		ปึกเตียน	56.07
	บ้านแหลม	บางแก้ว	176.90
		บางขุนไทร	107.96
		บางตะบูน	14.55

ที่มาข้อมูล:

- ข้อมูลค่าดัชนีความแตกต่างของความชื้น (NDWI) ช่วง 5 ปี (พ.ศ.2559 - 2563): GISTDA
- Area-Based พื้นที่เสี่ยงภัยแล้ง ปี พ.ศ. 2560: สททช
- พื้นที่เสี่ยงภัยแล้ง ช่วง 10 ปี (พ.ศ. 2550 - 2559): ปภ

พื้นที่เสี่ยงภัยแล้งน้อย เดือนมิถุนายน ในพื้นที่สำนักงานทรัพยากรน้ำภาค 7

จังหวัด	อำเภอ	ตำบล	พื้นที่เสี่ยงน้ำท่วม (ไร่)
		บางตะบูนออก	193.15
		บ้านแหลม	529.68
		ปากทะเล	23.75
		แหลมผักเบี้ย	132.94
	เมืองเพชรบุรี	หนองขนาน	0.01
		หาดเจ้าสำราญ	156.02
	หนองหญ้าปล้อง	ยางน้ำกลัดใต้	128,765.15
		ยางน้ำกลัดเหนือ	459,690.39
		หนองหญ้าปล้อง	8.90
ราชบุรี	จอมบึง	แก้มอัน	14,881.28
		ด่านทับตะโก	10,964.37
		เบิกไพร	32.15
		ปากช่อง	2,198.20
		รางบัว	9,111.93
	ดำเนินสะดวก	ขุนพิทักษ์	1,170.24
		ดอนกรวย	4,582.41
		ดอนคลัง	3,543.95
		ดอนไผ่	1,536.39
		ดำเนินสะดวก	951.13
		ตาหลวง	748.56
		ท่าน้ำด	1,703.09
		บัวงาม	4,751.65
		บ้านไร่	3,605.70
		ประสาธลสิทธิ์	1,645.81
		แพงพวย	4,192.02
		ศรีสุราษฎร์	1,328.37
		สีหมื่น	497.27
	บางแพ	ดอนคา	5,419.79
		ดอนใหญ่	8,684.60
		บางแพ	7,019.44
		โพหัก	8,456.24
		วังเย็น	2,303.09
		วัดแก้ว	3,747.12
		หัวโพ	3,288.93
	บ้านคา	บ้านคา	12,086.80
		บ้านบึง	45,214.71
		หนองพันจันทร์	8,043.78
	บ้านโป่ง	กรับใหญ่	4,893.94

ที่มาข้อมูล:

- ข้อมูลค่าดัชนีความแตกต่างของความชื้น (NDWI) ช่วง 5 ปี (พ.ศ.2559 - 2563): GISTDA
- Area-Based พื้นที่เสี่ยงภัยแล้ง ปี พ.ศ. 2560: สททช
- พื้นที่เสี่ยงภัยแล้ง ช่วง 10 ปี (พ.ศ. 2550 - 2559): ปภ

พื้นที่เสี่ยงภัยแล้งน้อย เดือนมิถุนายน ในพื้นที่สำนักงานทรัพยากรน้ำภาค 7

จังหวัด	อำเภอ	ตำบล	พื้นที่เสี่ยงน้ำท่วม (ไร่)
		เขาขลุ่ย	3,431.64
		คู้้งพยอม	1,863.26
		ดอนกระเบื้อง	935.76
		ท่าผา	2,789.57
		บครชุมน์	927.23
		บ้านโป่ง	195.43
		บ้านม่วง	1,167.58
		เบิกไพร	998.81
		ปากแรต	2,394.53
		ลาดบัวขาว	695.70
		สวนกล้วย	602.52
		หนองกบ	3,562.62
		หนองปลาหมอ	2,645.55
		หนองอ้อ	4,377.47
	ปากท่อ	ดอนทราย	1,369.95
		ทุ่งหลวง	1,935.93
		บ่อกระดาน	1,540.18
		ปากท่อ	163.10
		ป่าไผ่	763.64
		ยางหัก	18,665.00
		วังมะนาว	1,110.49
		วันดาว	470.52
		หนองกระทุ่ม	612.82
		ห้วยยางโทน	3,447.38
		อ่างหิน	9,647.63
	โพธาราม	เขาชะงุ้ม	8,485.75
		คลองข่อย	424.00
		คลองตากด	2,494.75
		เจ็ดเสมียน	1,606.04
		ชำแระ	1,099.01
		ดอนกระเบื้อง	928.83
		ดอนทราย	2,679.95
		เตาปูน	2,959.42
		ท่าชุมพล	720.34
		ธรรมเสน	1,881.13
		นางแก้ว	11,825.75
		บางไทรนด	2,734.08
		บ้านฝ้อ	1,759.29

ที่มาข้อมูล:

- ข้อมูลค่าดัชนีความแตกต่างของความชื้น (NDWI) ช่วง 5 ปี (พ.ศ.2559 - 2563): GISTDA
- Area-Based พื้นที่เสี่ยงภัยแล้ง ปี พ.ศ. 2560: สททช
- พื้นที่เสี่ยงภัยแล้ง ช่วง 10 ปี (พ.ศ. 2550 - 2559): ปภ

พื้นที่เสี่ยงภัยแล้งน้อย เดือนมิถุนายน ในพื้นที่สำนักงานทรัพยากรน้ำภาค 7

จังหวัด	อำเภอ	ตำบล	พื้นที่เสี่ยงน้ำท่วม (ไร่)
		บ้านเลือก	1,296.57
		บ้านสิงห์	4,729.37
		โพธาราม	307.99
		สร้อยฟ้า	1,889.47
		หนองโพ	531.48
	เมืองราชบุรี	เกาะพลับพลา	4,320.23
		เขาแร้ง	2,526.07
		คิ่งกระถิน	2,321.51
		คิ่งน้ำวน	1,632.16
		คูบัว	1,234.85
		โคกหม้อ	2,064.67
		เจดีย์หัก	3,053.71
		ดอนตะโก	1,792.03
		ดอนแร่	117.66
		ท่าราบ	2,320.84
		น้ำพุ	2,399.60
		บางป่า	1,550.37
		บ้านไร่	774.94
		พงสวาย	1,682.91
		พิบูลทอง	1,366.93
		สามเรือน	2,472.35
		หนองกลางนา	1,642.73
		หน้าเมือง	2,636.98
		หลุมดิน	1,465.60
		ห้วยไผ่	397.38
		หินกอง	789.51
		อ่างทอง	882.96
	วัดเพลง	เกาะศาลพระ	1,047.53
		จอมประทัด	687.67
		วัดเพลง	430.40
	สวนผึ้ง	ตะนาวศรี	16,123.99
		ท่าเคย	7,352.00
		ป่าหวาย	12,853.55
		สวนผึ้ง	21,467.87
สมุทรสงคราม	บางคนที	กระดังงา	402.28
		จอมปลวก	627.46
		ดอนมะโนรา	745.08
		บางกระบือ	428.02

ที่มาข้อมูล:

- ข้อมูลค่าดัชนีความแตกต่างของความชื้น (NDWI) ช่วง 5 ปี (พ.ศ.2559 - 2563): GISTDA
- Area-Based พื้นที่เสี่ยงภัยแล้ง ปี พ.ศ. 2560: สททช
- พื้นที่เสี่ยงภัยแล้ง ช่วง 10 ปี (พ.ศ. 2550 - 2559): ปภ

พื้นที่เสี่ยงภัยแล้งน้อย เดือนมิถุนายน ในพื้นที่สำนักงานทรัพยากรน้ำภาค 7

จังหวัด	อำเภอ	ตำบล	พื้นที่เสี่ยงน้ำท่วม (ไร่)
		บางกุ้ง	345.99
		บางคนที	441.73
		บางนกแขวก	626.40
		บางพรหม	527.78
		บางยี่รงค์	908.50
		บางสะแก	863.41
		บ้านปราโมทย์	608.34
		ยายแพง	204.32
		โรงหีบ	408.81
	เมืองสมุทรสงคราม	คลองเขิน	793.09
		คลองโคน	6,575.96
		ท้ายหาด	400.26
		นางตะเคียน	1,696.60
		บางแก้ว	3,288.26
		บางขันแตก	75.01
		บางจะเกร็ง	785.05
		บ้านปรก	291.88
		แม่กลอง	1,422.69
		ลาดใหญ่	1,476.28
		แหลมใหญ่	960.47
	อัมพวา	แควอ้อม	608.43
		ท่าคา	1,726.12
		บางแค	791.78
		บางช้าง	526.83
		บางนางลี่	11.00
		ปลายโจงพาง	1,065.76
		แพรงหนามแดง	2,964.74
		ยี่สาร	5,826.24
		วัดประดู่	756.23
		สวนหลวง	512.74
		เหมืองใหม่	1,238.80
		อัมพวา	269.44
สมุทรสาคร	กระทุ่มแบน	คลองมะเดื่อ	2,972.31
		แคราย	2,050.26
		ดอนไก่ดี	1,219.07
		ตลาดกระทุ่มแบน	923.68
		ท่าไม้	3,143.96
		ท่าเสา	2,618.37

ที่มาข้อมูล:

- ข้อมูลค่าดัชนีความแตกต่างของความชื้น (NDWI) ช่วง 5 ปี (พ.ศ.2559 - 2563): GISTDA
- Area-Based พื้นที่เสี่ยงภัยแล้ง ปี พ.ศ. 2560: สททช
- พื้นที่เสี่ยงภัยแล้ง ช่วง 10 ปี (พ.ศ. 2550 - 2559): ปภ

พื้นที่เสี่ยงภัยแล้งน้อย เดือนมิถุนายน ในพื้นที่สำนักงานทรัพยากรน้ำภาค 7

จังหวัด	อำเภอ	ตำบล	พื้นที่เสี่ยงน้ำท่วม (ไร่)
		บางยาง	3,640.08
		สวนหลวง	6,538.23
		หนองนกไข่	2,050.41
		อ้อมน้อย	6,494.87
	บ้านแพ้ว	เกษตรพัฒนา	3,042.70
		คลองตัน	2,160.50
		เจ็ดริ้ว	2,911.40
		บ้านแพ้ว	1,094.92
		ยกกระบัตร	2,408.59
		โรงเข้	7,260.39
		สวนส้ม	1,663.55
		หนองบัว	3,204.32
		หนองสองห้อง	2,791.18
		หลักสอง	2,463.81
		หลักสาม	2,861.40
		อัมแพง	1,639.67
	เมืองสมุทรสาคร	กาหลง	1,373.43
		โกรกกราก	332.74
		คอกกระบือ	1,551.86
		โคกขาม	5,362.23
		ชัยมงคล	1,424.84
		ท่าจีน	191.11
		ท่าลอม	715.42
		ท่าทราย	2,360.44
		นาโคก	3,520.24
		นาดี	2,731.32
		บางกระเจ้า	4,201.31
		บางโทรัด	1,136.01
		บางน้ำจืด	2,571.23
		บางหญ้าแพรก	6,032.05
		บ้านเกาะ	3,484.12
		บ้านบ่อ	1,457.80
		พันท้ายนรสิงห์	9,178.27
		มหาชัย	1,129.30
สุพรรณบุรี	ดอนเจดีย์	ดอนเจดีย์	4,961.37
		ไร่รถ	6,918.34
		หนองสาหร่าย	1,636.02
	ด่านช้าง	ด่านช้าง	29,221.66

ที่มาข้อมูล:

- ข้อมูลค่าดัชนีความแตกต่างของความชื้น (NDWI) ช่วง 5 ปี (พ.ศ.2559 - 2563): GISTDA
- Area-Based พื้นที่เสี่ยงภัยแล้ง ปี พ.ศ. 2560: สททช
- พื้นที่เสี่ยงภัยแล้ง ช่วง 10 ปี (พ.ศ. 2550 - 2559): ปภ

พื้นที่เสี่ยงภัยแล้งน้อย เดือนมิถุนายน ในพื้นที่สำนักงานทรัพยากรน้ำภาค 7

จังหวัด	อำเภอ	ตำบล	พื้นที่เสี่ยงน้ำท่วม (ไร่)
		นิคมกระเสียว	11,708.61
		วังคัน	2,646.02
		วังยาว	21,513.20
		ห้วยขมิ้น	21,013.70
		องค์พระ	23,819.81
	เดิมบางนางบวช	เขาดิน	1,581.60
		เขาพระ	3,433.07
		โคกช้าง	5,220.85
		เดิมบาง	6,336.65
		ทุ่งคลี	3,653.56
		นางบวช	3,399.31
		ปากน้ำ	8,526.60
		ป่าสะแก	13.31
		ยางนอน	4,058.80
		วังศรีราช	750.13
		หนองกระทุ่ม	7.44
		หัวเขา	14,658.88
	บางปลาม้า	กฤษณา	5,363.15
		โคกคราม	6,692.95
		จรเข้ใหญ่	6,422.95
		ตะค่า	5,299.41
		บางปลาม้า	5,625.56
		บางใหญ่	1,454.43
		บ้านแหลม	392.42
		ไผ่กองดิน	1,132.19
		มะขามล้ม	3,747.01
		วังน้ำเย็น	2,782.61
		วัดดาว	5,862.94
		วัดโบสถ์	6,707.16
		สาสี	10,218.57
		องครักษ์	3,730.35
	เมืองสุพรรณบุรี	โคกโคเฒ่า	15,055.43
		ดอนกำยาน	16,773.34
		ดอนตาล	13,682.00
		ดอนโพธิ์ทอง	18,648.34
		ดอนมะสังข์	14,369.29
		ตลิ่งชัน	18,848.61
		ทับตีเหล็ก	6,074.20

ที่มาข้อมูล:

- ข้อมูลค่าดัชนีความแตกต่างของความชื้น (NDWI) ช่วง 5 ปี (พ.ศ.2559 - 2563): GISTDA
- Area-Based พื้นที่เสี่ยงภัยแล้ง ปี พ.ศ. 2560: สททช
- พื้นที่เสี่ยงภัยแล้ง ช่วง 10 ปี (พ.ศ. 2550 - 2559): ปภ

พื้นที่เสี่ยงภัยแล้งน้อย เดือนมิถุนายน ในพื้นที่สำนักงานทรัพยากรน้ำภาค 7

จังหวัด	อำเภอ	ตำบล	พื้นที่เสี่ยงน้ำท่วม (ไร่)
		ท่าพี่เลี้ยง	409.05
		ท่าระหัด	12,161.01
		บางกุ้ง	9,655.13
		บ้านโพธิ์	25,954.35
		ไผ่ขวาง	7,694.45
		พิหารแดง	6,750.90
		โพธิ์พระยา	9,574.64
		รั้วใหญ่	1,417.34
		ศาลาขาว	18,366.75
		สนามคลี	19,223.62
		สนามชัย	14,861.68
		สระแก้ว	27,460.64
		สวนแดง	18,156.63
	ศรีประจันต์	ดอนปुरु	2,551.96
		บางงาม	8,370.64
		บ้านกร่าง	3,559.11
		ปลายนา	4,685.91
		มดแดง	3,835.79
		วังน้ำซับ	2,976.42
		วังยาง	3,486.00
		วังหว่า	2,057.26
		ศรีประจันต์	3,393.34
	สองพี่น้อง	ดอนมะนาว	6,597.27
		ต้นตาล	156.84
		ทุ่งคอก	5,720.40
		เนินพระปรางค์	5,872.80
		บ่อสุพรรณ	7,875.49
		บางตะเคียน	1,352.69
		บางตาเถร	32,335.70
		บางพลับ	474.98
		บางเลน	10,135.22
		บ้านกุ่ม	353.64
		บ้านช้าง	7,254.70
		ศรีสำราญ	5,486.59
		สองพี่น้อง	885.42
		หนองบ่อ	2,532.42
		หัวโพธิ์	1,875.57
	สามชุก	กระเสี้ยว	4,439.76

ที่มาข้อมูล:

- ข้อมูลค่าดัชนีความแตกต่างของความชื้น (NDWI) ช่วง 5 ปี (พ.ศ.2559 - 2563): GISTDA
- Area-Based พื้นที่เสี่ยงภัยแล้ง ปี พ.ศ. 2560: สททช
- พื้นที่เสี่ยงภัยแล้ง ช่วง 10 ปี (พ.ศ. 2550 - 2559): ปภ

พื้นที่เสี่ยงภัยแล้งน้อย เดือนมิถุนายน ในพื้นที่สำนักงานทรัพยากรน้ำภาค 7

จังหวัด	อำเภอ	ตำบล	พื้นที่เสี่ยงน้ำท่วม (ไร่)
		บ้านสระ	3,414.03
		ย่านยาว	3,264.79
		วังลึก	2,612.28
		สามชุก	4,157.45
		หนองผักนาก	4,504.07
		หนองสะเดา	11,159.03
	หนองหญ้าไซ	แจรงงาม	7,299.72
		ทัพหลวง	6,143.80
		หนองขาม	6,346.64
		หนองโพธิ์	8,745.54
		หนองหญ้าไซ	7,482.88
	อุทุมพร	กระเจียน	4,354.06
		จรเข้สามพัน	34,938.26
		เจดีย์	4,355.16
		ดอนคา	18,311.68
		ดอนมะเกลือ	4,401.22
		บ้านดอน	1,874.99
		พลับพลาไชย	15,314.78
		อู่ทะลาย	1,884.91
		สระพังลาน	1,988.96
		สระยายโสม	2,579.38
		หนองไธสง	20,480.55
		อุทุมพร	9,922.10
รวม			11,137,215.24

ที่มาข้อมูล:

- ข้อมูลค่าดัชนีความแตกต่างของความชื้น (NDWI) ช่วง 5 ปี (พ.ศ.2559 - 2563): GISTDA
- Area-Based พื้นที่เสี่ยงภัยแล้ง ปี พ.ศ. 2560: สททช
- พื้นที่เสี่ยงภัยแล้ง ช่วง 10 ปี (พ.ศ. 2550 - 2559): ปภ

พื้นที่เสี่ยงภัยแล้งปานกลาง เดือนมิถุนายน ในพื้นที่สำนักงานทรัพยากรน้ำภาค 7

จังหวัด	อำเภอ	ตำบล	พื้นที่เสี่ยงน้ำท่วม (ไร่)				
กาญจนบุรี	ด่านมะขามเตี้ย	กลอนโต	62,895.73				
		จรเข้เผือก	94,109.32				
		ด่านมะขามเตี้ย	77,976.14				
		หนองไผ่	33,678.88				
		ท่าม่วง	เขาน้อย	6,254.85			
			ท่าล้อ	0.37			
			ทุ่งทอง	0.53			
				บ้านใหม่	21,630.41		
				พังตรุ	39,214.42		
				รางสาละ	51,649.62		
				หนองขาว	41,940.84		
				หนองตากยา	40,596.01		
	ท่ามะกา			เขาสามลิบหาบ	8,182.59		
				โคกตะบอง	4,213.79		
	บ่อพลอย			ช่องด่าน	116,631.29		
				บ่อพลอย	111,905.25		
				หนองกร่าง	37,441.61		
			หนองกุ่ม	116,218.51			
			หนองรี	49,983.50			
			หลุมรัง	83,696.59			
			พนมทวน	ดอนตาเพชร	47,590.96		
				ทุ่งสมอ	1,920.76		
				พนมทวน	6,376.44		
					รางหวาย	12,316.42	
					หนองโรง	81,970.59	
					เมืองกาญจนบุรี	เกาะสำโรง	12.41
						แก่งเสี้ยน	0.74
	บ้านเก่า	16.98					
	ปากแพรก	0.05					
					วังเย็น	322.69	
			เลาขวัญ	ทุ่งกระบี่	59,786.30		
				เลาขวัญ	69,960.11		
					หนองนกแก้ว	81,516.27	
					หนองประดู่	115,146.94	
					หนองปลิง	68,282.57	
					หนองฝ้าย	47,581.55	
					หนองโสน	46,240.49	
					หนองปรือ	49,590.55	

ที่มาข้อมูล:

- ข้อมูลค่าดัชนีความแตกต่างของความชื้น (NDWI) ช่วง 5 ปี (พ.ศ.2559 - 2563): GISTDA
- Area-Based พื้นที่เสี่ยงภัยแล้ง ปี พ.ศ. 2560: สททช
- พื้นที่เสี่ยงภัยแล้ง ช่วง 10 ปี (พ.ศ. 2550 - 2559): ปภ

พื้นที่เสี่ยงภัยแล้งปานกลาง เดือนมิถุนายน ในพื้นที่สำนักงานทรัพยากรน้ำภาค 7

จังหวัด	อำเภอ	ตำบล	พื้นที่เสี่ยงน้ำท่วม (ไร่)
		หนองปลาไหล	21,471.99
	ห้วยกระเจา	ดอนแสลบ	52,255.81
		วังไผ่	76,306.34
		สระลงเรือ	53,552.18
		ห้วยกระเจา	123,397.10
ประจวบคีรีขันธ์	ปราณบุรี	เขาจ้าว	987.00
		เขาน้อย	40,184.00
		ปราณบุรี	6,603.54
		ปากน้ำปราณ	14,671.96
		วังก้ง	29,751.88
		หนองตาแต้ม	23,557.76
	หัวหิน	ทับใต้	121,771.05
		หนองแก	25,718.02
		หนองพลับ	2,395.56
		หัวหิน	19,595.94
		หินเหล็กไฟ	59,675.42
เพชรบุรี	แก่งกระจาน	แก่งกระจาน	1,462.54
		พุสวรรค์	13,434.10
		สองพี่น้อง	351.39
		ห้วยแม่เพรียง	59.95
	เขาย้อย	ทับคาบ	20,784.49
		สระพัง	19,172.01
		หนองชุมพล	30,960.28
		หนองชุมพลเหนือ	36,875.44
		หนองปรัง	16,006.22
		ห้วยท่าช้าง	11,138.28
		ห้วยโรง	6,954.96
	ชะอำ	เขาใหญ่	63,204.26
		ชะอำ	68,425.48
		นายาง	15,179.02
	ท่ายาง	เขากระปุก	197,502.59
		ท่าคอย	23,354.74
		ท่าไม้รวก	76,421.84
		ท่ายาง	26,308.03
		ท่าแลง	29,333.79
		บ้านในดง	10,057.50
		ปึกเตียน	12,396.44
		มาบปลาเค้า	6,264.90

ที่มาข้อมูล:

- ข้อมูลค่าดัชนีความแตกต่างของความชื้น (NDWI) ช่วง 5 ปี (พ.ศ.2559 - 2563): GISTDA
- Area-Based พื้นที่เสี่ยงภัยแล้ง ปี พ.ศ. 2560: สททช
- พื้นที่เสี่ยงภัยแล้ง ช่วง 10 ปี (พ.ศ. 2550 - 2559): ปภ

พื้นที่เสี่ยงภัยแล้งปานกลาง เดือนมิถุนายน ในพื้นที่สำนักงานทรัพยากรน้ำภาค 7

จังหวัด	อำเภอ	ตำบล	พื้นที่เสี่ยงน้ำท่วม (ไร่)
		ยางหย่อง	6,204.00
		วังไคร้	19,779.71
		หนองจอก	26,030.03
	บ้านลาด	ตำหฺร	5,906.75
		ถ้ำรงค์	5,504.81
		ท่าช้าง	5,163.45
		ท่าเสน	4,314.25
		บ้านทาน	15,680.86
		บ้านลาด	2,854.39
		บ้านหาด	4,729.88
		โรงเข้	7,638.65
		ไรโคก	11,788.16
		ไร่มะขาม	8,713.16
		ไร่สะท้อน	9,833.32
		ลาดโพธิ์	2,400.76
		สมอพลี	3,405.91
		สะพานไกร	974.87
		หนองกระเจ็ด	6,002.75
		หนองกะปุก	18,028.36
		ห้วยช้อง	16,968.21
		ห้วยลึก	33,680.61
	บ้านแหลม	ท่าแร่	5,646.04
		ท่าแร่	4,783.74
		บางแก้ว	11,643.38
		บางขุนไทร	13,635.96
		บางครก	22,064.84
		บางตะบูน	16,270.04
		บางตะบูนออก	9,092.69
		บ้านแหลม	19,674.49
		ปากทะเล	7,235.09
		แหลมผักเบี้ย	13,084.17
	เมืองเพชรบุรี	คลองกระแซง	2,049.69
		ช่องสะแก	12,296.10
		ดอนยาง	12,484.21
		ต้นมะพร้าว	4,694.94
		ต้นมะม่วง	3,756.74
		ท่าราบ	2,250.11
		ธงชัย	12,199.81

ที่มาข้อมูล:

- ข้อมูลค่าดัชนีความแตกต่างของความชื้น (NDWI) ช่วง 5 ปี (พ.ศ.2559 - 2563): GISTDA
- Area-Based พื้นที่เสี่ยงภัยแล้ง ปี พ.ศ. 2560: สททช
- พื้นที่เสี่ยงภัยแล้ง ช่วง 10 ปี (พ.ศ. 2550 - 2559): ปภ

พื้นที่เสี่ยงภัยแล้งปานกลาง เดือนมิถุนายน ในพื้นที่สำนักงานทรัพยากรน้ำภาค 7

จังหวัด	อำเภอ	ตำบล	พื้นที่เสี่ยงน้ำท่วม (ไร่)
		นาพันสาม	13,808.60
		นาวัง	4,657.05
		บางจาก	5,510.51
		บางจาน	7,663.83
		บ้านกุ่ม	8,593.15
		บ้านหม้อ	4,599.92
		โพพระ	5,439.02
		โพไร่หวาน	5,587.40
		ไร่ส้ม	6,470.28
		วังตะโก	2,903.07
		เวียงคอย	1,568.48
		สามะโรง	6,537.17
		หนองขนาน	18,687.56
		หนองพลับ	7,294.37
		หนองโสน	5,986.39
		หัวสะพาน	13,006.71
	หนองหญ้าปล้อง	ท่าตะคร้อ	52,642.64
		ยางน้ำก่ดใต้	25,652.79
		ยางน้ำก่ดเหนือ	3,447.94
		หนองหญ้าปล้อง	97,522.88
ราชบุรี	จอมบึง	แก้มอัน	439.09
		จอมบึง	58,672.18
		ด่านทับตะโก	122.01
		เบิกไพร	48,831.35
		ปากช่อง	60,503.24
		รางบัว	69,202.90
	บ้านโป่ง	เขาขลุ่ย	31,055.54
	ปากท่อ	ดอนทราย	11,979.54
		ทุ่งหลวง	59,532.14
		บ่อกระดาน	0.05
		ยางหัก	0.31
		วังมะนาว	84.03
		วันดาว	0.38
		หนองกระทุ่ม	5,036.40
		ห้วยยางโทน	17,679.69
		อ่างหิน	23,914.93
	โพธาราม	เขาชะงุ้ม	47,437.25
		เตาปูน	2,327.74

ที่มาข้อมูล:

- ข้อมูลค่าดัชนีความแตกต่างของความชื้น (NDWI) ช่วง 5 ปี (พ.ศ.2559 - 2563): GISTDA
- Area-Based พื้นที่เสี่ยงภัยแล้ง ปี พ.ศ. 2560: สททช
- พื้นที่เสี่ยงภัยแล้ง ช่วง 10 ปี (พ.ศ. 2550 - 2559): ปภ

พื้นที่เสี่ยงภัยแล้งปานกลาง เดือนมิถุนายน ในพื้นที่สำนักงานทรัพยากรน้ำภาค 7

จังหวัด	อำเภอ	ตำบล	พื้นที่เสี่ยงน้ำท่วม (ไร่)
		ธรรมเสน	19,958.83
		หนองกวาง	54,363.02
	เมืองราชบุรี	เกาะพลับพลา	2,748.36
		เขาแร้ง	115.55
		ดอนแร่	10,042.82
		น้ำพุ	35,156.69
		ห้วยไผ่	25,847.67
		หินกอง	33,942.61
		อ่างทอง	2,743.35
	สวนผึ้ง	ป่าหวาย	0.63
สมุทรสงคราม	เมืองสมุทรสงคราม	คลองโคน	0.06
	อัมพวา	แพรกทนามแดง	1.88
		ยี่สาร	4.37
สุพรรณบุรี	ดอนเจดีย์	ดอนเจดีย์	16,654.53
		ทะเลบก	46,697.38
		ไร่รถ	7,639.62
		สระกระโจม	50,599.07
		หนองสาหร่าย	14,939.26
	ด่านช้าง	ด่านช้าง	15,417.78
		วังคัน	51,054.02
		หนองมะค่าโมง	78,286.73
		ห้วยขมิ้น	1.40
	เดิมบางนางบวช	บ่อกรู	24,236.33
		ป่าสะแก	4,945.02
		วังศรีราช	1,791.13
		หนองกระทุ่ม	55,722.89
		หัวเขา	7,030.72
		หัวนา	23,981.42
	เมืองสุพรรณบุรี	ตลิ่งชัน	7,669.07
		สนามคลี	6,661.81
	สามชุก	บ้านสระ	10,904.06
		หนองผักนาก	11,856.36
		หนองสะเดา	0.35
	หนองหญ้าไซ	แจรงาม	180.38
		ทัพหลวง	17,639.67
		หนองโพธิ์	146.42
		หนองราชวัตร	44,602.45
		หนองหญ้าไซ	28,423.77

ที่มาข้อมูล:

- ข้อมูลค่าดัชนีความแตกต่างของความชื้น (NDWI) ช่วง 5 ปี (พ.ศ.2559 - 2563): GISTDA
- Area-Based พื้นที่เสี่ยงภัยแล้ง ปี พ.ศ. 2560: สททช
- พื้นที่เสี่ยงภัยแล้ง ช่วง 10 ปี (พ.ศ. 2550 - 2559): ปภ

พื้นที่เสี่ยงภัยแล้งปานกลาง เดือนมิถุนายน ในพื้นที่สำนักงานทรัพยากรน้ำภาค 7

จังหวัด	อำเภอ	ตำบล	พื้นที่เสี่ยงน้ำท่วม (ไร่)
	อุ้มทอง	จรเข้สามพัน	16,894.57
		ดอนคา	27,761.86
		บ้านไฉ่	55,501.14
		พลับพลาไชย	50,685.12
		หนองไธสง	19,030.90
		อุ้มทอง	12,016.03
รวม			5,061,157.50

ที่มาข้อมูล:

- ข้อมูลค่าดัชนีความแตกต่างของความชื้น (NDWI) ช่วง 5 ปี (พ.ศ.2559 - 2563): GISTDA
- Area-Based พื้นที่เสี่ยงภัยแล้ง ปี พ.ศ. 2560: สททช
- พื้นที่เสี่ยงภัยแล้ง ช่วง 10 ปี (พ.ศ. 2550 - 2559): ปภ

พื้นที่เสี่ยงภัยแล้งมาก เดือนมิถุนายน ในพื้นที่สำนักงานทรัพยากรน้ำภาค 7

จังหวัด	อำเภอ	ตำบล	พื้นที่เสี่ยงน้ำท่วม (ไร่)	
กาญจนบุรี	ด่านมะขามเตี้ย	จรเข้เผือก	138.96	
		ช่องด่าน	277.39	
			บ่อพลอย	1,138.33
			หนองกร่าง	13.56
			หนองกุ่ม	526.48
			หนองรี	138.61
			หลุมรัง	209.56
		เลาขวัญ	ทุ่งกระบี่	562.18
			เลาขวัญ	4,083.34
			หนองนกแก้ว	415.79
			หนองประดู่	1,307.51
			หนองโสน	130.54
		ห้วยกระเจา	วังไผ่	277.46
			สระลงเรือ	1,805.39
			ห้วยกระเจา	277.47
	ประจวบคีรีขันธ์	หัวหิน	ทับใต้	279.45
			หนองพลับ	0.12
เพชรบุรี	แก่งกระจาน	แก่งกระจาน	31.74	
		ป่าเต็ง	0.52	
			วังจันทร์	54,517.11
			สองพี่น้อง	18.78
		เขาย้อย	เขาย้อย	25,486.08
			บางเค็ม	6,907.68
			หนองปลาไหล	23,106.84
		ชะอำ	ชะอำ	139.60
			ดอนขุนห้วย	23,988.14
			บางเก่า	15,082.56
			ไร่ใหม่พัฒนา	34,584.63
			สามพระยา	57,779.39
			หนองศาลา	13,310.52
			ห้วยทรายเหนือ	36,026.41
		ท่ายาง	กัลดีหลวง	52,490.76
			เขากะปุก	783.82
			ปึกเตียน	4.60
	บ้านแหลม	บางขุนไทร	278.83	
		บางตะบูน	139.37	
		บางตะบูนออก	139.37	
		แหลมผักเบี้ย	279.00	

ที่มาข้อมูล:

- ข้อมูลค่าดัชนีความแตกต่างของความชื้น (NDWI) ช่วง 5 ปี (พ.ศ.2559 - 2563): GISTDA
- Area-Based พื้นที่เสี่ยงภัยแล้ง ปี พ.ศ. 2560: สททช
- พื้นที่เสี่ยงภัยแล้ง ช่วง 10 ปี (พ.ศ. 2550 - 2559): ปภ

พื้นที่เสี่ยงภัยแล้งมาก เดือนมิถุนายน ในพื้นที่สำนักงานทรัพยากรน้ำภาค 7

จังหวัด	อำเภอ	ตำบล	พื้นที่เสี่ยงน้ำท่วม (ไร่)
	เมืองเพชรบุรี	ธงชัย	139.43
		บางจาน	85.00
		หนองขนาน	134.93
		หาดเจ้าสำราญ	11,492.98
	หนองหญ้าปล้อง	ยางน้ำกลัดเหนือ	37.20
		หนองหญ้าปล้อง	124.60
ราชบุรี	โพธาราม	เขาชะงุ้ม	417.23
สุพรรณบุรี	ด่านช้าง	ด่านช้าง	121.18
	อู่ทอง	จรเข้สามพัน	977.63
		ดอนคา	807.25
		บ้านไช้	433.20
		พลับพลาไชย	675.62
		หนองไธ้	244.67
		อู่ทอง	138.70
รวม			372,507.49

ที่มาข้อมูล:

- ข้อมูลค่าดัชนีความแตกต่างของความชื้น (NDWI) ช่วง 5 ปี (พ.ศ.2559 - 2563): GISTDA
- Area-Based พื้นที่เสี่ยงภัยแล้ง ปี พ.ศ. 2560: สททช
- พื้นที่เสี่ยงภัยแล้ง ช่วง 10 ปี (พ.ศ. 2550 - 2559): ปภ

พื้นที่เสี่ยงภัยแล้งน้อย เดือนกรกฎาคม ในพื้นที่สำนักงานทรัพยากรน้ำภาค 7

จังหวัด	อำเภอ	ตำบล	พื้นที่เสี่ยงน้ำท่วม (ไร่)	
กาญจนบุรี	ด่านมะขามเตี้ย	กลอนโต	290.98	
		จรเข้เผือก	84,613.74	
		ด่านมะขามเตี้ย	14,234.50	
			หนองไผ่	83.81
		ทองผาภูมิ	ชะแล	65,951.96
			ท่าขนุน	22,733.19
			ปิล็อก	64,465.88
			ลีนถิ่น	8,702.90
			สหกรณ์นิคม	4,289.46
			ห้วยเขย่ง	28,845.69
			หินดาด	5,272.26
		ท่าม่วง	เขาน้อย	4,943.51
			ท่าตะคร้อ	1,451.68
			ท่าม่วง	976.70
			ท่าล้อ	3,346.17
			ทุ่งทอง	3,359.78
			บ้านใหม่	11,576.91
			พังตรุ	9,917.47
			ม่วงชุม	5,360.08
			รางสาสี่	0.68
			วังขนาย	3,336.79
			วังศาลา	3,927.36
			หนองขาว	4,690.95
			หนองตากยา	16.11
		ท่ามะกา	เขาสามสืบหาบ	3,693.95
			โคกตะบอง	2,987.74
			ดอนขมิ้น	1,302.85
			ดอนชะเอม	4,894.51
			ตะคร้ำเอน	9,405.85
			ท่ามะกา	3,840.02
			ท่าไม้	2,375.74
			ท่าเรือ	256.31
			ท่าเสา	2,777.20
		พงตึก	3,379.11	
		พระแท่น	5,103.90	
		ยางม่วง	3,153.19	
		สนามแย้	1,960.27	
		แสนตอ	3,980.68	

ที่มาข้อมูล:

- ข้อมูลค่าดัชนีความแตกต่างของความชื้น (NDWI) ช่วง 5 ปี (พ.ศ.2559 - 2563): GISTDA
- Area-Based พื้นที่เสี่ยงภัยแล้ง ปี พ.ศ. 2560: สททช
- พื้นที่เสี่ยงภัยแล้ง ช่วง 10 ปี (พ.ศ. 2550 - 2559): ปภ

พื้นที่เสี่ยงภัยแล้งน้อย เดือนกรกฎาคม ในพื้นที่สำนักงานทรัพยากรน้ำภาค 7

จังหวัด	อำเภอ	ตำบล	พื้นที่เสี่ยงน้ำท่วม (ไร่)
		หนองลาน	1,860.00
		ห้วยเหนียว	1,612.41
		อุโลกสีหมื่น	3,296.18
	ไทรโยค	ท่าเสา	15,638.30
		ไทรโยค	46,310.78
		บ้องตี้	21,283.54
		ลุ่มสุ่ม	11,645.99
		วังกระแจะ	43,651.34
		ศรีมงคล	25,903.92
		สิงห์	10,345.24
	บ่อพลอย	ช่องด่าน	36,016.65
		บ่อพลอย	12,583.61
		หนองกุ่ม	61,675.87
		หนองรี	147,460.33
	พนมทวน	ดอนเจดีย์	4,715.62
		ดอนตาเพชร	4,666.76
		ทุ่งสมอ	2,813.09
		พนมทวน	7,332.05
		พังตรุ	2,526.56
		รางหวาย	8,758.36
		หนองโรง	1,059.82
		หนองสาหร่าย	3,725.64
	เมืองกาญจนบุรี	เกาะสำโรง	5,082.89
		แก่งเสี้ยน	10,219.49
		ช่องสะเดา	15,491.23
		ท่ามะขาม	2,515.07
		บ้านเก่า	41,163.48
		บ้านใต้	1,256.62
		บ้านเหนือ	688.32
		ปากแพรก	28,515.77
		ลาดหญ้า	15,725.73
		วังดั่ง	20,099.98
		วังเย็น	3,354.31
		หนองบัว	10,172.64
		หนองหญ้า	7,252.39
	เลาขวัญ	ทุ่งกระบี่	41,970.05
		หนองปลิง	44,853.77
		หนองฝ้าย	41,851.61

ที่มาข้อมูล:

- ข้อมูลค่าดัชนีความแตกต่างของความชื้น (NDWI) ช่วง 5 ปี (พ.ศ.2559 - 2563): GISTDA
- Area-Based พื้นที่เสี่ยงภัยแล้ง ปี พ.ศ. 2560: สททช
- พื้นที่เสี่ยงภัยแล้ง ช่วง 10 ปี (พ.ศ. 2550 - 2559): ปภ

พื้นที่เสี่ยงภัยแล้งน้อย เดือนกรกฎาคม ในพื้นที่สำนักงานทรัพยากรน้ำภาค 7

จังหวัด	อำเภอ	ตำบล	พื้นที่เสี่ยงน้ำท่วม (ไร่)
		หนองโสน	0.51
	ศรีสวัสดิ์	เขาโจด	421,677.54
		ด่านแม่แลด	439,766.01
		ท่ากระดาน	284,153.91
		นาสวน	413,576.83
		แม่กระบุง	164,332.53
		หนองเป็ด	117,621.75
	สังขละบุรี	ปริงผล	74,259.37
		ไล่โว่	82,057.22
		หนองลู	50,838.06
	หนองปรือ	สมเด็จพระญ	10,336.96
		หนองปรือ	23,400.89
		หนองปลาไหล	7,182.93
	ห้วยกระเจา	ดอนแสลบ	27,556.44
		สระลงเรือ	4,166.15
นครปฐม	กำแพงแสน	กระต๊อบ	25,669.18
		กำแพงแสน	15,595.59
		ดอนข่อย	18,454.75
		ทุ่งกระพังโหม	1,024.43
		ทุ่งขวาง	4,774.91
		ทุ่งบัว	4,339.66
		ทุ่งลูกนก	9,192.70
		รางพิบูล	12,664.65
		วังน้ำเขียว	2,604.69
		สระพัฒนา	4,236.83
		สระสีมูม	5,392.12
		หนองกระทุ่ม	19,976.65
		ห้วยขวาง	4,844.69
		ห้วยม่วง	21,573.37
		ห้วยหมอนทอง	20,299.75
	ดอนตูม	ดอนพุทรา	3,443.74
		ดอนรวก	1,098.87
		บ้านหลวง	1,843.82
		ลำลูกบัว	13,501.09
		ลำเหย	3,845.43
		สามง่าม	16,342.53
		ห้วยด้วน	2,389.38
		ห้วยพระ	5,171.11

ที่มาข้อมูล:

- ข้อมูลค่าดัชนีความแตกต่างของความชื้น (NDWI) ช่วง 5 ปี (พ.ศ.2559 - 2563): GISTDA
- Area-Based พื้นที่เสี่ยงภัยแล้ง ปี พ.ศ. 2560: สททช
- พื้นที่เสี่ยงภัยแล้ง ช่วง 10 ปี (พ.ศ. 2550 - 2559): ปภ

พื้นที่เสี่ยงภัยแล้งน้อย เดือนกรกฎาคม ในพื้นที่สำนักงานทรัพยากรน้ำภาค 7

จังหวัด	อำเภอ	ตำบล	พื้นที่เสี่ยงน้ำท่วม (ไร่)
	นครชัยศรี	ขุนแก้ว	110.17
		โคกพระเจดีย์	700.26
		จิวราย	533.82
		ดอนแฝก	1,185.03
		ท่ากระชับ	263.08
		ท่าตำหนัก	477.66
		ท่าพระยา	432.81
		ไทยवास	885.17
		นครชัยศรี	110.39
		บางกระเบา	119.56
		บางแก้ว	983.47
		บางแก้วฟ้า	366.10
		บางพระ	556.03
		บางระกำ	1,872.24
		พะเนียด	637.12
		ลานตากฟ้า	1,166.44
		วัดแค	180.21
		วัดละมุด	1,825.69
		วัดสำโรง	247.66
		ศรีมหาโพธิ์	2,212.91
		ศรีชะทอง	1,998.04
		สัมปทวน	1,079.17
		ห้วยพลู	1,102.78
		แหลมบัว	5,239.52
	บางเลน	คลองนกกระทุง	17,034.60
		ดอนตูม	3,043.16
		ไทรงาม	26,477.29
		นราภิรมย์	10,771.39
		นิลเพชร	28,111.95
		บัวปากท่า	2,430.84
		บางไทรป่า	2,587.44
		บางปลา	18,077.93
		บางภาษี	26,490.31
		บางระกำ	2,686.42
		บางเลน	20,992.09
		บางหลวง	38,524.19
		ไผ่หูช้าง	3,178.91
		ลำพญา	1,195.53

ที่มาข้อมูล:

- ข้อมูลค่าดัชนีความแตกต่างของความชื้น (NDWI) ช่วง 5 ปี (พ.ศ.2559 - 2563): GISTDA
- Area-Based พื้นที่เสี่ยงภัยแล้ง ปี พ.ศ. 2560: สททช
- พื้นที่เสี่ยงภัยแล้ง ช่วง 10 ปี (พ.ศ. 2550 - 2559): ปภ

พื้นที่เสี่ยงภัยแล้งน้อย เดือนกรกฎาคม ในพื้นที่สำนักงานทรัพยากรน้ำภาค 7

จังหวัด	อำเภอ	ตำบล	พื้นที่เสี่ยงน้ำท่วม (ไร่)
		หินมูล	20,708.71
	พุทธรักษา	คลองโยง	1,022.86
		มหาสวัสดิ์	758.12
		ศาลายา	1,577.16
	เมืองนครปฐม	ดอนยายหอม	27,896.79
		ตาก้อง	2,652.95
		ถนนขาด	1,855.79
		ทัพหลวง	1,748.31
		ทุ่งน้อย	572.42
		ธรรมศาลา	5,649.63
		นครปฐม	1,460.95
		บ่อพลับ	1,338.40
		บางแพ	17,915.81
		บ้านยาง	19,669.17
		พระปฐมเจดีย์	681.01
		พระประโทน	764.12
		โพรงมะเดื่อ	20,849.63
		มาบแค	1,757.75
		ลำพญา	5,738.00
		วังตะกู	738.22
		วังเย็น	8,725.76
		สนามจันทร์	644.35
		สระกะเทียม	10,961.34
		สวนป่า	980.58
		สามควายเผือก	1,966.32
		หนองงูเหลือม	2,839.64
		หนองดินแดง	10,223.28
		หนองปากโลง	2,023.62
		ห้วยจรเข้ม	3,990.03
	สามพราน	กระทุ่มล้ม	1,787.17
		คลองจินดา	1,431.10
		คลองใหม่	770.59
		ตลาดจินดา	423.43
		ทรงคนอง	1,350.55
		ท่าข้าม	1,139.95
		ท่าตลาด	1,288.84
		บางกระพิก	1,317.42
		บางช้าง	1,402.55

ที่มาข้อมูล:

- ข้อมูลค่าดัชนีความแตกต่างของความชื้น (NDWI) ช่วง 5 ปี (พ.ศ.2559 - 2563): GISTDA
- Area-Based พื้นที่เสี่ยงภัยแล้ง ปี พ.ศ. 2560: สททช
- พื้นที่เสี่ยงภัยแล้ง ช่วง 10 ปี (พ.ศ. 2550 - 2559): ปภ

พื้นที่เสี่ยงภัยแล้งน้อย เดือนกรกฎาคม ในพื้นที่สำนักงานทรัพยากรน้ำภาค 7

จังหวัด	อำเภอ	ตำบล	พื้นที่เสี่ยงน้ำท่วม (ไร่)
		บางเตย	651.12
		บ้านใหม่	941.73
		ยายชา	541.32
		ไร่ชิง	3,471.65
		สามพราน	1,028.86
		หอมเกร็ด	651.82
		อ้อมใหญ่	3,180.64
ประจวบคีรีขันธ์	กุยบุรี	กุยบุรี	43,321.20
		กุยเหนือ	36,087.35
		เขาแดง	18,594.64
		ดอนยายหนู	22,773.00
		สามกระทาย	85,841.04
		หาดขาม	332,063.37
	ทับสะแก	เขาล้าน	74,273.80
		ทับสะแก	13,768.72
		นาหูกวาง	92,118.24
		แสงอรุณ	27,884.85
		ห้วยยาง	66,419.76
		อ่างทอง	66,098.34
	บางสะพาน	กำเนิดนพคุณ	32,191.34
		ชัยเกษม	112,584.75
		ทองมงคล	78,762.52
		ธงชัย	49,515.76
		พงศ์ประศาสน์	51,571.58
		แม่รำพึง	22,925.95
		ร้อนทอง	122,342.13
	บางสะพานน้อย	ช้างแรก	172,037.00
		ไชยราช	114,963.35
		ทรายทอง	80,042.29
		บางสะพาน	42,900.82
		ปากแพรก	22,559.84
	ปราณบุรี	เขาจ้าว	196,784.16
		เขาน้อย	1,061.63
		ปราณบุรี	13,639.31
		ปากน้ำปราณ	8,303.49
		หนองตาแต้ม	64,128.66
	เมืองประจวบคีรีขันธ์	เกาะหลัก	59,657.59
		คลองวาฬ	47,697.35

ที่มาข้อมูล:

- ข้อมูลค่าดัชนีความแตกต่างของความชื้น (NDWI) ช่วง 5 ปี (พ.ศ.2559 - 2563): GISTDA
- Area-Based พื้นที่เสี่ยงภัยแล้ง ปี พ.ศ. 2560: สททช
- พื้นที่เสี่ยงภัยแล้ง ช่วง 10 ปี (พ.ศ. 2550 - 2559): ปภ

พื้นที่เสี่ยงภัยแล้งน้อย เดือนกรกฎาคม ในพื้นที่สำนักงานทรัพยากรน้ำภาค 7

จังหวัด	อำเภอ	ตำบล	พื้นที่เสี่ยงน้ำท่วม (ไร่)
		บ่อนอก	125,248.99
		ประจวบคีรีขันธ์	1,980.81
		ห้วยทราย	71,622.37
		อ่าวน้อย	215,906.16
	สามร้อยยอด	ไร่เก่า	149,761.31
		ไร่ใหม่	71,124.55
		ศาลาลัย	13,358.25
		ศิลาลอย	185,913.71
		สามร้อยยอด	65,341.24
	หัวหิน	หีบใต้	7.24
		บึงนคร	80,482.84
		หนองแก	0.72
		หนองพลับ	221,843.37
		ห้วยสัตว์ใหญ่	199,071.99
		หัวหิน	0.00
		หินเหล็กไฟ	4.50
เพชรบุรี	แก่งกระจาน	แก่งกระจาน	233,554.62
		ป่าเต็ง	266,573.58
		พุนพิน	32,272.73
		วังจันทร์	4.07
		สองพี่น้อง	109,487.09
		ห้วยแม่เพรียง	899,591.27
	เขาย้อย	เขาย้อย	0.22
		บางเค็ม	0.00
		สระพัง	0.00
		หนองชุมพลเหนือ	28.94
		ห้วยโรง	0.46
	ชะอำ	ชะอำ	846.21
		บางเก่า	224.71
		ไร่ใหม่พัฒนา	0.37
		หนองศาลา	43.18
	ท่ายาง	กัลดีหลวง	290.76
		เขากะปุก	102.93
		ท่าไม้รวก	0.48
		ปึกเตียน	56.07
	บ้านแหลม	บางแก้ว	176.90
		บางขุนไทร	107.96
		บางตะบูน	14.55

ที่มาข้อมูล:

- ข้อมูลค่าดัชนีความแตกต่างของความชื้น (NDWI) ช่วง 5 ปี (พ.ศ.2559 - 2563): GISTDA
- Area-Based พื้นที่เสี่ยงภัยแล้ง ปี พ.ศ. 2560: สททช
- พื้นที่เสี่ยงภัยแล้ง ช่วง 10 ปี (พ.ศ. 2550 - 2559): ปภ

พื้นที่เสี่ยงภัยแล้งน้อย เดือนกรกฎาคม ในพื้นที่สำนักงานทรัพยากรน้ำภาค 7

จังหวัด	อำเภอ	ตำบล	พื้นที่เสี่ยงน้ำท่วม (ไร่)
		บางตะบูนออก	193.15
		บ้านแหลม	529.68
		ปากทะเล	23.75
		แหลมผักเบี้ย	132.94
	เมืองเพชรบุรี	หนองขนาน	0.01
		หาดเจ้าสำราญ	156.02
	หนองหญ้าปล้อง	ยางน้ำกลัดใต้	128,765.15
		ยางน้ำกลัดเหนือ	459,690.39
		หนองหญ้าปล้อง	8.90
ราชบุรี	จอมบึง	แก้มอัน	12,294.50
		ด่านทับตะโก	10,492.38
		เบิกไพร	7.74
		ปากช่อง	627.47
		รางบัว	7,994.71
	ดำเนินสะดวก	ขุนพิทักษ์	1,453.70
		ดอนกรวย	1,666.04
		ดอนคลัง	1,655.12
		ดอนไผ่	686.53
		ดำเนินสะดวก	108.55
		ตาหลวง	240.50
		ท่าน้ำด	515.93
		บัวงาม	988.88
		บ้านไร่	1,871.20
		ประสาทสิทธิ์	360.21
		แพงพวย	2,301.46
		ศรีสุราษฎร์	377.50
		สีหมื่น	182.52
	บางแพ	ดอนคา	2,398.43
		ดอนใหญ่	5,729.32
		บางแพ	5,160.66
		โพหัก	4,430.53
		วังเย็น	2,926.50
		วัดแก้ว	1,813.79
		หัวโพ	1,643.64
	บ้านคา	บ้านคา	11,688.80
		บ้านบึง	26,544.32
		หนองพันจันทร์	6,891.00
	บ้านโป่ง	กรับใหญ่	7,358.13

ที่มาข้อมูล:

- ข้อมูลค่าดัชนีความแตกต่างของความชื้น (NDWI) ช่วง 5 ปี (พ.ศ.2559 - 2563): GISTDA
- Area-Based พื้นที่เสี่ยงภัยแล้ง ปี พ.ศ. 2560: สททช
- พื้นที่เสี่ยงภัยแล้ง ช่วง 10 ปี (พ.ศ. 2550 - 2559): ปภ

พื้นที่เสี่ยงภัยแล้งน้อย เดือนกรกฎาคม ในพื้นที่สำนักงานทรัพยากรน้ำภาค 7

จังหวัด	อำเภอ	ตำบล	พื้นที่เสี่ยงน้ำท่วม (ไร่)
		เขาขลุ่ย	3,407.05
		คู้้งพยอม	3,508.54
		ดอนกระเบื้อง	1,154.86
		ท่าผา	4,709.53
		นครชุมน์	1,859.82
		บ้านโป่ง	593.23
		บ้านม่วง	4,706.49
		เบิกไพร	1,282.96
		ปากแรต	1,815.17
		ลาดบัวขาว	1,353.23
		สวนกล้วย	590.90
		หนองกบ	2,390.81
		หนองปลาหมอ	6,176.64
		หนองอ้อ	2,043.70
	ปากท่อ	ดอนทราย	2,268.52
		ทุ่งหลวง	2,817.84
		บ่อกระดาน	2,034.21
		ปากท่อ	2,741.66
		ป่าไถ่	1,946.75
		ยางหัก	13,088.56
		วังมะนาว	2,413.30
		วัดยางงาม	1,062.16
		วันดาว	789.75
		หนองกระทุ่ม	2,616.73
		ห้วยยางโทน	971.60
		อ่างหิน	6,172.85
	โพธาราม	เขาชะงุ้ม	8,485.75
		คลองข่อย	618.27
		คลองตากด	3,031.45
		เจ็ดเสมียน	447.65
		ชำแระ	3,817.55
		ดอนกระเบื้อง	880.21
		ดอนทราย	689.96
		เตาปูน	5,181.57
		ท่าชุมพล	2,000.11
		ธรรมเสน	2,167.32
		นางแก้ว	11,825.75
		บางโหนด	1,878.21

ที่มาข้อมูล:

- ข้อมูลค่าดัชนีความแตกต่างของความชื้น (NDWI) ช่วง 5 ปี (พ.ศ.2559 - 2563): GISTDA
- Area-Based พื้นที่เสี่ยงภัยแล้ง ปี พ.ศ. 2560: สททช
- พื้นที่เสี่ยงภัยแล้ง ช่วง 10 ปี (พ.ศ. 2550 - 2559): ปภ

พื้นที่เสี่ยงภัยแล้งน้อย เดือนกรกฎาคม ในพื้นที่สำนักงานทรัพยากรน้ำภาค 7

จังหวัด	อำเภอ	ตำบล	พื้นที่เสี่ยงน้ำท่วม (ไร่)
		บ้านซ้อง	1,294.09
		บ้านเลือก	1,293.65
		บ้านสิงห์	1,626.43
		โพธาราม	1,016.99
		สร้อยฟ้า	2,130.93
		หนองขวาง	0.82
		หนองโพ	729.84
	เมืองราชบุรี	เกาะพลับพลา	1,684.79
		เขาแร้ง	1,825.92
		คิ่งกระถิน	773.10
		คิ่งน้ำวน	578.86
		คูบัว	4,879.45
		โคกหม้อ	468.82
		เจดีย์หัก	841.34
		ดอนตะโก	1,108.47
		ดอนแร่	157.65
		ท่าราบ	693.04
		น้ำพุ	1,672.24
		บางป่า	726.02
		บ้านไร่	1,230.45
		พงสวาย	962.10
		พิกุลทอง	243.94
		สามเรือน	421.90
		หนองกลางนา	164.83
		หน้าเมือง	1,254.21
		หลุมดิน	815.68
		ห้วยไผ่	536.32
		หินกอง	57.15
		อ่างทอง	1,309.95
	วัดเพลง	เกาะศาลพระ	1,194.50
		จอมประทัด	683.29
		วัดเพลง	373.79
	สวนผึ้ง	ตะนาวศรี	15,694.75
		ท่าเคย	12,451.19
		ป่าหวาย	16,770.54
		สวนผึ้ง	16,595.18
สมุทรสงคราม	บางคนที	จอมปลวก	159.32
		ดอนมะโนรา	1,895.30

ที่มาข้อมูล:

- ข้อมูลค่าดัชนีความแตกต่างของความชื้น (NDWI) ช่วง 5 ปี (พ.ศ.2559 - 2563): GISTDA
- Area-Based พื้นที่เสี่ยงภัยแล้ง ปี พ.ศ. 2560: สทนช
- พื้นที่เสี่ยงภัยแล้ง ช่วง 10 ปี (พ.ศ. 2550 - 2559): ปภ

พื้นที่เสี่ยงภัยแล้งน้อย เดือนกรกฎาคม ในพื้นที่สำนักงานทรัพยากรน้ำภาค 7

จังหวัด	อำเภอ	ตำบล	พื้นที่เสี่ยงน้ำท่วม (ไร่)
		บางกุ้ง	139.25
		บางคนที	251.80
		บางนกแขวก	102.94
		บางยี่รงค์	67.91
		บางสะแก	371.64
		บ้านปราโมทย์	6.33
		โรงหีบ	26.66
	เมืองสมุทรสงคราม	คลองเขิน	150.33
		คลองโคน	5,887.08
		ท้ายหาด	180.37
		นางตะเคียน	1,535.56
		บางแก้ว	3,957.76
		บางขันแตก	532.51
		บางจะเกร็ง	576.65
		บ้านปรก	546.21
		แม่กลอง	955.65
		ลาดใหญ่	2,324.91
		แหลมใหญ่	203.03
	อัมพวา	แควอ้อม	25.29
		ท่าคา	1,195.88
		บางแค	509.29
		บางนางลี่	544.21
		ปลายโพรงพาง	957.98
		แพรกหนามแดง	1,924.31
		ยี่สาร	5,279.10
		วัดประดู่	646.58
		สวนหลวง	113.98
		เหมืองใหม่	361.51
สมุทรสาคร	กระทุ่มแบน	คลองมะเดื่อ	1,863.87
		แคราย	1,067.73
		ดอนไก่ดี	859.58
		ตลาดกระทุ่มแบน	1,259.50
		ท่าไม้	2,323.30
		ท่าเสา	1,854.57
		บางยาง	1,274.34
		สวนหลวง	2,672.64
		หนองนกไข่	882.95
		อ้อมน้อย	6,357.65

ที่มาข้อมูล:

- ข้อมูลค่าดัชนีความแตกต่างของความชื้น (NDWI) ช่วง 5 ปี (พ.ศ.2559 - 2563): GISTDA
- Area-Based พื้นที่เสี่ยงภัยแล้ง ปี พ.ศ. 2560: สททช
- พื้นที่เสี่ยงภัยแล้ง ช่วง 10 ปี (พ.ศ. 2550 - 2559): ปภ

พื้นที่เสี่ยงภัยแล้งน้อย เดือนกรกฎาคม ในพื้นที่สำนักงานทรัพยากรน้ำภาค 7

จังหวัด	อำเภอ	ตำบล	พื้นที่เสี่ยงน้ำท่วม (ไร่)
	บ้านแพ้ว	เกษตรพัฒนา	1,524.55
		คลองตัน	605.25
		เจ็ดริ้ว	784.27
		บ้านแพ้ว	1,006.50
		ยกกระบัตร	1,651.28
		โรงเข้	4,093.62
		สวนส้ม	1,475.99
		หนองบัว	409.75
		หนองสองห้อง	835.77
		หลักสอง	891.97
		หลักสาม	1,252.45
		อำแพง	1,478.36
	เมืองสมุทรสาคร	กาหลง	1,188.68
		โกรกกราก	315.71
		คอกกระบือ	2,744.39
		โคกขาม	6,775.26
		ชัยมงคล	1,604.60
		ท่าจีน	663.13
		ท่าฉลอม	732.04
		ท่าทราย	4,258.06
		นาโคก	6,231.05
		นาดี	2,657.50
		บางกระเจ้า	4,144.13
		บางไทรัด	2,246.49
		บางน้ำจืด	4,919.83
		บางหญ้าแพรก	6,274.52
		บ้านเกาะ	2,866.28
		บ้านบ่อ	2,389.72
		พันท้ายนรสิงห์	12,447.17
		มหาชัย	1,781.44
สุพรรณบุรี	ดอนเจดีย์	ดอนเจดีย์	1,885.04
		ไร่รถ	3,597.74
		หนองสาหร่าย	407.63
	ด่านช้าง	ด่านช้าง	16,644.41
		นิคมกระเสียว	4,888.80
		วังคั่น	1,955.36
		วังยาว	16,622.50
		ห้วยขมิ้น	11,857.86

ที่มาข้อมูล:

- ข้อมูลค่าดัชนีความแตกต่างของความชื้น (NDWI) ช่วง 5 ปี (พ.ศ.2559 - 2563): GISTDA
- Area-Based พื้นที่เสี่ยงภัยแล้ง ปี พ.ศ. 2560: สททช
- พื้นที่เสี่ยงภัยแล้ง ช่วง 10 ปี (พ.ศ. 2550 - 2559): ปภ

พื้นที่เสี่ยงภัยแล้งน้อย เดือนกรกฎาคม ในพื้นที่สำนักงานทรัพยากรน้ำภาค 7

จังหวัด	อำเภอ	ตำบล	พื้นที่เสี่ยงน้ำท่วม (ไร่)
		องค์พระ	15,554.39
	เดิมบางนางบวช	เขาดิน	1,315.30
		เขาพระ	1,730.12
		โคกช้าง	1,937.75
		เดิมบาง	3,507.75
		ทุ่งคลี	1,323.37
		นางบวช	565.96
		ปากน้ำ	2,796.21
		ป่าสะแก	1.55
		ยางนอน	1,609.65
		วังศรีราช	572.50
		หัวเขา	5,122.99
	บางปลาม้า	กฤษณา	282.35
		โคกคราม	2,768.09
		จรเข้ใหญ่	2,902.79
		ตะค้ำ	231.87
		บางปลาม้า	1,754.71
		บางใหญ่	602.39
		บ้านแหลม	1.87
		ไผ่กองดิน	541.66
		มะขามล้ม	470.41
		วังน้ำเย็น	773.98
		วัดดาว	1,062.69
		วัดโบสถ์	2,356.02
		สาลี	1,971.66
		องครักษ์	1,248.54
	เมืองสุพรรณบุรี	โคกโคเต่า	15,055.43
		ดอนก่ายาน	16,773.34
		ดอนตาล	13,682.00
		ดอนโพธิ์ทอง	18,648.34
		ดอนมะสังข์	14,369.29
		ตลิ่งชัน	18,848.61
		ทับตีเหล็ก	6,074.20
		ท่าพี่เลี้ยง	676.37
		ท่าระหัด	12,161.01
		บางกุ้ง	9,655.13
		บ้านโพธิ์	25,954.35
		ไผ่ขวาง	7,694.45

ที่มาข้อมูล:

- ข้อมูลค่าดัชนีความแตกต่างของความชื้น (NDWI) ช่วง 5 ปี (พ.ศ.2559 - 2563): GISTDA
- Area-Based พื้นที่เสี่ยงภัยแล้ง ปี พ.ศ. 2560: สททช
- พื้นที่เสี่ยงภัยแล้ง ช่วง 10 ปี (พ.ศ. 2550 - 2559): ปภ

พื้นที่เสี่ยงภัยแล้งน้อย เดือนกรกฎาคม ในพื้นที่สำนักงานทรัพยากรน้ำภาค 7

จังหวัด	อำเภอ	ตำบล	พื้นที่เสี่ยงน้ำท่วม (ไร่)
		พิหารแดง	6,750.90
		โพธิ์พระยา	9,574.64
		ไร่ใหญ่	806.34
		ศาลาขาว	18,366.75
		สนามคลี	19,223.62
		สนามชัย	14,861.68
		สระแก้ว	27,460.64
		สวนแตง	18,156.63
	ศรีประจันต์	ดอนปรู	827.23
		บางงาม	3,424.43
		บ้านกร่าง	1,213.58
		ปลายนา	2,723.82
		มดแดง	1,247.15
		วังน้ำซับ	1,464.12
		วังยาง	1,475.62
		วังหว่า	674.54
		ศรีประจันต์	1,032.32
	สองพี่น้อง	ดอนมะนาว	2,319.13
		ต้นตาล	1,066.64
		ทุ่งคอก	1,220.14
		เนินพระปรารักษ์	298.26
		บ่อสุพรรณ	7,493.72
		บางตะเคียน	276.75
		บางตาเถร	8,358.58
		บางพลับ	1,628.07
		บางเลน	3,426.33
		บ้านกุ่ม	35.57
		บ้านช้าง	2,307.74
		ศรีสำราญ	1,910.14
		สองพี่น้อง	779.93
		หนองบ่อ	2,224.18
		หัวโพธิ์	2,229.36
	สามชุก	กระเสี้ยว	3,547.97
		บ้านสระ	1,631.28
		ย่านยาว	762.98
		วังลึก	556.96
		สามชุก	1,403.29
		หนองผักนาก	3,219.75

ที่มาข้อมูล:

- ข้อมูลค่าดัชนีความแตกต่างของความชื้น (NDWI) ช่วง 5 ปี (พ.ศ.2559 - 2563): GISTDA
- Area-Based พื้นที่เสี่ยงภัยแล้ง ปี พ.ศ. 2560: สททช
- พื้นที่เสี่ยงภัยแล้ง ช่วง 10 ปี (พ.ศ. 2550 - 2559): ปภ

พื้นที่เสี่ยงภัยแล้งน้อย เดือนกรกฎาคม ในพื้นที่สำนักงานทรัพยากรน้ำภาค 7

จังหวัด	อำเภอ	ตำบล	พื้นที่เสี่ยงน้ำท่วม (ไร่)
		หนองสะอาด	9,810.61
	หนองหญ้าไซ	แจรงงาม	1,368.54
		ทัพหลวง	991.18
		หนองขาม	1,528.18
		หนองโพธิ์	14,694.09
		หนองหญ้าไซ	6,116.58
	อุ้มทอง	กระจัน	1,434.20
		จรเข้สามพัน	34,938.26
		เจดีย์	494.98
		ดอนคา	18,311.68
		ดอนมะเกลือ	658.66
		บ้านดอน	599.52
		พลับพลาไชย	15,314.78
		อู่ทะลาย	455.66
		สระพังลาน	2,026.31
		สระยายโสม	1,860.45
		หนองโอง	20,480.55
		อุ้มทอง	9,922.10
รวม			10,687,991.83

ที่มาข้อมูล:

- ข้อมูลค่าดัชนีความแตกต่างของความชื้น (NDWI) ช่วง 5 ปี (พ.ศ.2559 - 2563): GISTDA
- Area-Based พื้นที่เสี่ยงภัยแล้ง ปี พ.ศ. 2560: สททช
- พื้นที่เสี่ยงภัยแล้ง ช่วง 10 ปี (พ.ศ. 2550 - 2559): ปภ

พื้นที่เสี่ยงภัยแล้งปานกลาง เดือนกรกฎาคม ในพื้นที่สำนักงานทรัพยากรน้ำภาค 7

จังหวัด	อำเภอ	ตำบล	พื้นที่เสี่ยงน้ำท่วม (ไร่)	
กาญจนบุรี	ด่านมะขามเตี้ย	กลอนโต	62,895.73	
		จรเข้เผือก	94,248.28	
		ด่านมะขามเตี้ย	77,976.14	
		หนองไผ่	33,678.88	
		ท่าม่วง	เขาน้อย	6,254.85
			ท่าล้อ	0.37
			ทุ่งทอง	0.53
			บ้านใหม่	21,491.42
			พังตรุ	39,214.42
			รางสาละ	51,649.62
			หนองขาว	41,940.84
			หนองตากยา	40,596.01
		ท่ามะกา	เขาสามลิบหาบ	8,182.59
			โคกตะบอง	4,213.79
		บ่อพลอย	ช่องด่าน	116,492.62
			บ่อพลอย	113,043.58
			หนองกร่าง	37,455.17
			หนองกุ่ม	116,744.99
			หนองรี	50,122.11
			หลุมรัง	83,906.15
		พนมทวน	ดอนตาเพชร	47,590.96
			ทุ่งสมอ	1,920.76
			พนมทวน	6,376.44
			รางหวาย	12,316.42
			หนองโรง	81,970.59
		เมืองกาญจนบุรี	เกาะสำโรง	12.41
			แก่งเสี้ยน	0.74
			บ้านเก่า	16.98
			ปากแพรก	0.05
			วังเย็น	322.69
		เลาขวัญ	ทุ่งกระบี่	60,348.48
			เลาขวัญ	73,349.75
			หนองนกแก้ว	81,932.07
	หนองประดู่		116,038.46	
	หนองปลิง		68,282.57	
	หนองฝ้าย		47,581.55	
	หนองโสน		46,371.03	
	หนองปรือ	หนองปรือ	49,590.55	

ที่มาข้อมูล:

- ข้อมูลค่าดัชนีความแตกต่างของความชื้น (NDWI) ช่วง 5 ปี (พ.ศ.2559 - 2563): GISTDA
- Area-Based พื้นที่เสี่ยงภัยแล้ง ปี พ.ศ. 2560: สททช
- พื้นที่เสี่ยงภัยแล้ง ช่วง 10 ปี (พ.ศ. 2550 - 2559): ปภ

พื้นที่เสี่ยงภัยแล้งปานกลาง เดือนกรกฎาคม ในพื้นที่สำนักงานทรัพยากรน้ำภาค 7

จังหวัด	อำเภอ	ตำบล	พื้นที่เสี่ยงน้ำท่วม (ไร่)
		หนองปลาไหล	21,471.99
	ห้วยกระเจา	ดอนแสลบ	52,238.17
		วังไผ่	76,583.79
		สระลงเรือ	55,073.34
		ห้วยกระเจา	123,674.57
ประจวบคีรีขันธ์	ปราณบุรี	เขาจ้าว	987.00
		เขาน้อย	40,184.00
		ปราณบุรี	6,603.54
		ปากน้ำปราณ	14,671.96
		วังกั๊พง	29,751.88
		หนองตาแต้ม	23,557.76
	หัวหิน	ทับใต้	122,050.50
		หนองแก	25,718.02
		หนองพลับ	2,395.56
		หัวหิน	19,595.94
		หินเหล็กไฟ	59,675.42
เพชรบุรี	แก่งกระจาน	พุสรวรค์	13,434.10
		ห้วยแม่เพรียง	59.95
	เขาย้อย	ทับคาง	20,784.49
		สระพัง	19,172.01
		หนองชุมพล	30,960.28
		หนองชุมพลเหนือ	36,875.44
		หนองปรัง	16,006.22
		ห้วยท่าช้าง	11,138.28
		ห้วยโรง	6,954.96
	ชะอำ	เขาใหญ่	63,204.26
		ชะอำ	68,565.08
		นายาง	15,179.02
	ท่ายาง	เขากระปุก	197,727.41
		ท่าคอย	23,354.74
		ท่าไม้รวก	76,421.84
		ท่ายาง	26,308.03
		ท่าแลง	29,333.79
		บ้านในดง	10,057.50
		ปึกเตียน	12,396.44
		มาบปลาเค้า	6,264.90
		ยางหย่อง	6,204.00
		วังไคร้	19,779.71

ที่มาข้อมูล:

- ข้อมูลค่าดัชนีความแตกต่างของความชื้น (NDWI) ช่วง 5 ปี (พ.ศ.2559 - 2563): GISTDA
- Area-Based พื้นที่เสี่ยงภัยแล้ง ปี พ.ศ. 2560: สททช
- พื้นที่เสี่ยงภัยแล้ง ช่วง 10 ปี (พ.ศ. 2550 - 2559): ปภ

พื้นที่เสี่ยงภัยแล้งปานกลาง เดือนกรกฎาคม ในพื้นที่สำนักงานทรัพยากรน้ำภาค 7

จังหวัด	อำเภอ	ตำบล	พื้นที่เสี่ยงน้ำท่วม (ไร่)
		หนองจอก	26,030.03
	บ้านลาด	ตำหฺรุ	5,906.75
		ถ้ำรงค์	5,504.81
		ท่าช้าง	5,163.45
		ท่าเสน	4,314.25
		บ้านทาน	15,680.86
		บ้านลาด	2,854.39
		บ้านหาด	4,729.88
		โรงเข้	7,638.65
		ไร่โคก	11,788.16
		ไร่มะขาม	8,713.16
		ไร่สะท้อน	9,833.32
		ลาดโพธิ์	2,400.76
		สมอพลี	3,405.91
		สะพานไกร	974.87
		หนองกระเจ็ด	6,002.75
		หนองกะปุ	18,028.36
		ห้วยช้อง	16,968.21
		ห้วยลึก	33,680.61
	บ้านแหลม	ท่าแร่้ง	5,646.04
		ท่าแร่้งออก	4,783.74
		บางแก้ว	11,643.38
		บางขุนไทร	13,914.79
		บางครก	22,064.84
		บางตะบูน	16,409.41
		บางตะบูนออก	9,232.05
		บ้านแหลม	19,589.53
		ปากทะเล	7,235.09
		แหลมผักเบี้ย	13,363.16
	เมืองเพชรบุรี	คลองกระแซง	2,049.69
		ช่องสะแก	12,296.10
		ดอนยาง	12,484.21
		ต้นมะพร้าว	4,694.94
		ต้นมะม่วง	3,756.74
		ท่าราบ	2,250.11
		ธงชัย	12,339.24
		นาพันสาม	13,669.12
		นาวัง	4,657.05

ที่มาข้อมูล:

- ข้อมูลค่าดัชนีความแตกต่างของความชื้น (NDWI) ช่วง 5 ปี (พ.ศ.2559 - 2563): GISTDA
- Area-Based พื้นที่เสี่ยงภัยแล้ง ปี พ.ศ. 2560: สททช
- พื้นที่เสี่ยงภัยแล้ง ช่วง 10 ปี (พ.ศ. 2550 - 2559): ปภ

พื้นที่เสี่ยงภัยแล้งปานกลาง เดือนกรกฎาคม ในพื้นที่สำนักงานทรัพยากรน้ำภาค 7

จังหวัด	อำเภอ	ตำบล	พื้นที่เสี่ยงน้ำท่วม (ไร่)
		บางจาก	5,510.51
		บางจาน	7,748.83
		บ้านกุ่ม	8,593.15
		บ้านหม้อ	4,599.92
		โพพระ	5,439.02
		โพไร่หวาน	5,587.40
		ไร่ส้ม	6,470.28
		วังตะโก	2,903.07
		เวียงคอย	1,568.48
		สามะโรง	6,537.17
		หนองขนาน	18,548.04
		หนองพลับ	7,294.37
		หนองโสน	5,986.39
		หัวสะพาน	13,006.71
	หนองหญ้าปล้อง	ท่าตะคร้อ	52,642.64
		ยางน้ำกลัดใต้	25,652.79
		ยางน้ำกลัดเหนือ	3,465.62
		หนองหญ้าปล้อง	97,522.88
ราชบุรี	จอมบึง	แก้มอ้น	439.09
		จอมบึง	58,672.18
		ด่านทับตะโก	122.01
		เบิกไพร	48,831.35
		ปากช่อง	60,503.24
		รางบัว	69,202.90
	บ้านโป่ง	เขาขลุง	31,055.54
	ปากท่อ	ดอนทราย	11,979.54
		ทุ่งหลวง	59,532.14
		ปอกระดาน	0.05
		ยางหัก	0.31
		วังมะนาว	84.03
		วันดาว	0.38
		หนองกระทุ่ม	5,036.40
		ห้วยยางโตน	17,679.69
		อ่างหิน	23,914.93
	โพธาราม	เขาชะงุ้ม	47,854.48
		เตาปูน	2,327.74
		ธรรมเสน	19,958.83
		หนองกวาง	54,363.02

ที่มาข้อมูล:

- ข้อมูลค่าดัชนีความแตกต่างของความชื้น (NDWI) ช่วง 5 ปี (พ.ศ.2559 - 2563): GISTDA
- Area-Based พื้นที่เสี่ยงภัยแล้ง ปี พ.ศ. 2560: สททช
- พื้นที่เสี่ยงภัยแล้ง ช่วง 10 ปี (พ.ศ. 2550 - 2559): ปภ

พื้นที่เสี่ยงภัยแล้งปานกลาง เดือนกรกฎาคม ในพื้นที่สำนักงานทรัพยากรน้ำภาค 7

จังหวัด	อำเภอ	ตำบล	พื้นที่เสี่ยงน้ำท่วม (ไร่)
	เมืองราชบุรี	เกาะพลับพลา	2,748.36
		เขาแร้ง	115.55
		ดอนแร่	10,042.82
		น้ำพุ	35,156.69
		ห้วยไผ่	25,847.67
		หินกอง	33,942.61
		อ่างทอง	2,743.35
	สวนผึ้ง	ป่าหวาย	0.63
สมุทรสงคราม	เมืองสมุทรสงคราม	คลองโคน	0.06
	อัมพวา	แพรกหนามแดง	1.88
		ยี่สาร	4.37
สุพรรณบุรี	ดอนเจดีย์	ดอนเจดีย์	16,654.53
		ทะเลบก	46,697.38
		ไร่รถ	7,639.62
		สระกระโจม	50,599.07
		หนองสาหร่าย	14,939.26
	ด่านช้าง	ด่านช้าง	15,538.97
		วังคัน	51,054.02
		หนองมะค่าโมง	78,286.73
		ห้วยขมิ้น	1.40
	เดิมบางนางบวช	ป่อกรู	24,236.33
		ป่าสะแก	4,945.02
		วังศรีราช	1,791.13
		หนองกระทุ่ม	55,722.89
		หัวเขา	7,030.72
		หัวนา	23,981.42
	เมืองสุพรรณบุรี	ตลิ่งชัน	7,669.07
		สนามคลี	6,661.81
	สามชุก	บ้านสระ	10,904.06
		หนองผักนาก	11,856.36
		หนองสะเดา	0.35
	หนองหญ้าไซ	แจ่งงาม	180.38
		ทัพหลวง	17,639.67
		หนองโพธิ์	146.42
		หนองราชวัตร	44,602.45
		หนองหญ้าไซ	28,423.77
	อู่ทอง	จรเข้สามพัน	17,601.60
		ดอนคา	28,298.22

ที่มาข้อมูล:

- ข้อมูลค่าดัชนีความแตกต่างของความชื้น (NDWI) ช่วง 5 ปี (พ.ศ.2559 - 2563): GISTDA
- Area-Based พื้นที่เสี่ยงภัยแล้ง ปี พ.ศ. 2560: สททช
- พื้นที่เสี่ยงภัยแล้ง ช่วง 10 ปี (พ.ศ. 2550 - 2559): ปก

พื้นที่เสี่ยงภัยแล้งปานกลาง เดือนกรกฎาคม ในพื้นที่สำนักงานทรัพยากรน้ำภาค 7

จังหวัด	อำเภอ	ตำบล	พื้นที่เสี่ยงน้ำท่วม (ไร่)
		บ้านไช้	55,934.34
		พลับพลาไชย	51,360.74
		หนองไธสง	19,268.13
		อุทอง	12,154.73
รวม			5,073,304.66

ที่มาข้อมูล:

- ข้อมูลค่าดัชนีความแตกต่างของความชื้น (NDWI) ช่วง 5 ปี (พ.ศ.2559 - 2563): GISTDA
- Area-Based พื้นที่เสี่ยงภัยแล้ง ปี พ.ศ. 2560: สททช
- พื้นที่เสี่ยงภัยแล้ง ช่วง 10 ปี (พ.ศ. 2550 - 2559): ปภ

พื้นที่เสี่ยงภัยแล้งมาก เดือนกรกฎาคม ในพื้นที่สำนักงานทรัพยากรน้ำภาค 7

จังหวัด	อำเภอ	ตำบล	พื้นที่เสี่ยงน้ำท่วม (ไร่)		
กาญจนบุรี		บ้านใหม่	139.00		
		ช่องด่าน	416.05		
		เลาขวัญ	693.70		
		หนองประดู่	415.99		
		ห้วยกระเจา	ดอนแสลบ	17.64	
		สระลงเรือ	284.23		
		ประจวบคีรีขันธ์	หัวหิน	หนองพลับ	0.12
				แก่งกระจาน	31.74
		เพชรบุรี	แก่งกระจาน	ป่าเต็ง	0.52
				วังจันทร์	54,517.11
สองพี่น้อง	18.78				
เขาย้อย	เขาย้อย			25,486.08	
บางเค็ม	6,907.68				
หนองปลาไหล	23,106.84				
ชะอำ	ดอนขุนห้วย			23,988.14	
บางเก่า	15,082.56				
ไร่ใหม่พัฒนา	34,584.63				
สามพระยา	57,779.39				
หนองศาลา	13,310.52				
ห้วยทรายเหนือ	36,026.41				
ท่ายาง	กัลดีหลวง			52,490.76	
เขากะปุก	559.00				
ปึกเตียน	4.60				
บ้านแหลม	บ้านแหลม			84.97	
เมืองเพชรบุรี				นาพันสาม	139.48
		หนองขนาน	274.46		
		หาดเจ้าสำราญ	11,492.98		
		หนองหญ้าปล้อง	ยางน้ำกัดเหนือ	19.52	
		หนองหญ้าปล้อง	124.60		
		สุพรรณบุรี	อู่ทอง	จรเข้สามพัน	270.60
ดอนคา	270.89				
หนองไธสง	7.43				
รวม			358,546.40		

ที่มาข้อมูล:

- ข้อมูลค่าดัชนีความแตกต่างของความชื้น (NDWI) ช่วง 5 ปี (พ.ศ.2559 - 2563): GISTDA
- Area-Based พื้นที่เสี่ยงภัยแล้ง ปี พ.ศ. 2560: สททช
- พื้นที่เสี่ยงภัยแล้ง ช่วง 10 ปี (พ.ศ. 2550 - 2559): ปภ

ภาคผนวก 2

ความพร้อมด้านสถานีตรวจวัดสถานการณ์น้ำ

(สถานี Early Warning โทรมมาตร กล้อง CCTV และสถานีอุตุ-อุทกวิทยา)

การตรวจสอบความพร้อมสถานีเตือนภัยน้ำหลาก - ดินถล่ม (Early Warning System) 2565

สำนักงานทรัพยากรน้ำภาค 7 จ.ราชบุรี

วันที่สำรวจ ณ วันที่ 22 มีนาคม 2565

ลำดับ	สถานี	บ้าน	หมู่	ตำบล	อำเภอ	จังหวัด	สถานี	ผู้นำหลัก	ผู้นำสาขา	UTM_N	UTM_E	Lat_y	Long_x	ปีงบประมาณ	ประเภทสถานี	สภาพการใช้งาน	เบอร์โทรศัพท์	ประเภทบ้าน	ชื่อผู้รั	เบอร์ผู้รั	หมายเหตุ
1	STN0038	บ้านใหม่ห้วย	เขต3	หนองแก	หัวหิน	ประจวบคีรีขันธ์	18	เพชรบุรี-ประจวบคีรีขันธ์	ปราณบุรี	603,952	1,385,826	12.534820	99.956110	1 ต.ค. 50	ฝน	ใช้งานได้	032-334987	สถานีหลัก	นายประสิทธิ์ เอี่ยมพุด	089-551-8356	ส่วนอุทกวิทยาราชบุรี
2	STN0053	บ้านหินแดง	3	หนองไผ่	ดำเนินสะดวก	กาญจนบุรี	14	แม่น้ำแม่กลอง	ลำภาชี	545,510	1,523,582	13.780580	99.420930	1 เม.ย. 51	ฝน/ระดับน้ำ	ใช้งานได้	032-334987	สถานีหลัก	นางสาวสุพรรณ พันธ์	098-308-7413	ส่วนอุทกวิทยาราชบุรี
3	STN0081	บ้านสวนส้ม	9	เขาล้าน	ทับสะแก	ประจวบคีรีขันธ์	18	เพชรบุรี-ประจวบคีรีขันธ์	ชายฝั่งทะเลประจวบคีรีขันธ์	559,375	1,278,027	11.564270	99.558550	20 ม.ค. 53	ฝน	ใช้งานได้	032-334987	สถานีหลัก	นางชนาพร อ่อนนุ่ม	081-858-7586	ส่วนอุทกวิทยาราชบุรี
4	STN0090	บ้านน้ำตกสาย 1	11	ห้วยยาง	ทับสะแก	ประจวบคีรีขันธ์	18	เพชรบุรี-ประจวบคีรีขันธ์	ชายฝั่งทะเลตะวันตก	568,710	1,284,642	11.619020	99.619200	1 ก.พ. 54	ฝน	ใช้งานได้	032-334987	สถานีหลัก	นายพริศศักดิ์ ศรีนดออ่อน	089-524-4860	ส่วนอุทกวิทยาราชบุรี
5	STN0091	บ้านห้วยเขา	10	ห้วยยาง	ทับสะแก	ประจวบคีรีขันธ์	18	เพชรบุรี-ประจวบคีรีขันธ์	ชายฝั่งทะเลตะวันตก	568,478	1,290,153	11.662390	99.636730	1 ก.พ. 54	ฝน	ใช้งานได้	032-334987	สถานีหลัก	นายเชม พันธ์สะอาด	086-178-2596	ส่วนอุทกวิทยาราชบุรี
6	STN0092	บ้านตะแบกโพรง	8	อ่างทอง	ทับสะแก	ประจวบคีรีขันธ์	18	เพชรบุรี-ประจวบคีรีขันธ์	ชายฝั่งทะเลตะวันตก	552,290	1,265,688	11.444750	99.478560	1 มี.ค. 54	ฝน	ใช้งานได้	032-334987	สถานีหลัก	นายโพธิ์ มีแก้ว	098-463-3390	ส่วนอุทกวิทยาราชบุรี
7	STN0093	บ้านแมวราบ	4	ชัยเกษม	บางสะพาน	ประจวบคีรีขันธ์	18	เพชรบุรี-ประจวบคีรีขันธ์	ชายฝั่งทะเลตะวันตก	553,085	1,261,214	11.404030	99.496820	1 มี.ค. 54	ฝน	ใช้งานได้	032-334987	สถานีหลัก	นางสมพร ชูพันธ์	089-915-4947	ส่วนอุทกวิทยาราชบุรี
8	STN0094	บ้านทุ่งเจดีย์	3	สวนผึ้ง	สวนผึ้ง	ราชบุรี	14	แม่น้ำแม่กลอง	ลำภาชี	526,854	1,501,916	13.585500	99.251430	4 เม.ย. 52	ฝน	ใช้งานได้	032-334987	สถานีหลัก	น.ส.อารีรักษ์ บุญมี	084-456-3841	ส่วนอุทกวิทยาราชบุรี
9	STN0095	บ้านหนองไม้แก่น	7	เกาะหลัก	เมืองประจวบคีรีขันธ์	ประจวบคีรีขันธ์	18	เพชรบุรี-ประจวบคีรีขันธ์	ชายฝั่งทะเลประจวบคีรีขันธ์	578,157	1,307,849	11.835850	99.709650	1 เม.ย. 55	ฝน	ใช้งานได้	032-334987	สถานีหลัก	นายพริศศักดิ์ พุ่มบุษ	089-209-7333	ส่วนอุทกวิทยาราชบุรี
10	STN0096	บ้านด่านสิงขร	6	คลองวาฬ	เมืองประจวบคีรีขันธ์	ประจวบคีรีขันธ์	18	เพชรบุรี-ประจวบคีรีขันธ์	ชายฝั่งทะเลประจวบคีรีขันธ์	574,082	1,302,186	11.778060	99.673710	1 เม.ย. 55	ฝน	ใช้งานได้	032-334987	สถานีหลัก	นายไชยันต์ ศรีวิบูลกุล	061-561-7209	ส่วนอุทกวิทยาราชบุรี
11	STN0140	บ้านเนินเหนือ	6	บ้านคา	บ้านคา	ราชบุรี	14	แม่น้ำแม่กลอง	ลำภาชี	543,200	1,487,117	13.454240	99.374160	1 ต.ค. 50	ฝน	ใช้งานได้	032-334987	สถานีหลัก	นายธนภฏ คำพา	089-551-3879	ส่วนอุทกวิทยาราชบุรี
12	STN0142	บ้านเป็งกระทิวล่าง	4	บ้านบึง	บ้านคา	ราชบุรี	14	แม่น้ำแม่กลอง	ลำภาชี	548,696	1,474,380	13.340470	99.453280	1 ต.ค. 50	ฝน	ใช้งานได้	032-334987	สถานีหลัก	นายสุพนธ์ เกตุเมธ	061-659-1760	ส่วนอุทกวิทยาราชบุรี
13	STN0158	บ้านวังโหรา	3	องค์พระ	ดำเนินสะดวก	สุพรรณบุรี	14	แม่น้ำแม่กลอง	ห้วยตะเพิน	547,525	1,633,459	14.804950	99.441430	1 ต.ค. 50	ฝน	ใช้งานได้	032-334987	สถานีหลัก	นางบรรจง บุญเกิด	098-018-9980	ส่วนอุทกวิทยาราชบุรี
14	STN0223	บ้านหนองธง	7	หนองพันจันทร์	บ้านคา	ราชบุรี	14	แม่น้ำแม่กลอง	ลำภาชี	547,613	1,488,050	13.459730	99.439890	1 เม.ย. 52	ฝน	ใช้งานได้	032-334987	สถานีหลัก	นายภททงจิง อูร	095-483-1498	ส่วนอุทกวิทยาราชบุรี
15	STN0228	บ้านห้วย	2	ป่าหวาย	สวนผึ้ง	ราชบุรี	14	แม่น้ำแม่กลอง	ลำภาชี	541,584	1,501,191	13.579070	99.384320	1 เม.ย. 52	ฝน/ระดับน้ำ	ใช้งานได้	032-334987	สถานีหลัก	นางสมพร หวัง อ่อนยิ้ม	082-292-0408	ส่วนอุทกวิทยาราชบุรี
16	STN0263	บ้านหนองใหญ่	4	หนองปลิง	เลาขวัญ	กาญจนบุรี	13	แม่น้ำท่าจีน	ห้วยกระเสียว	564,940	1,632,419	14.765090	99.603360	20 ม.ค. 53	ฝน	ใช้งานได้	032-334987	สถานีหลัก	นางสมพร มะลิอด	087-529-2257	ส่วนอุทกวิทยาราชบุรี
17	STN0264	บ้านพิศาคาทอง	3	หนองรี	บ่อพลอย	กาญจนบุรี	14	แม่น้ำแม่กลอง	ห้วยตะเพิน	543,118	1,612,713	14.586720	99.398310	20 ม.ค. 53	ฝน	ใช้งานได้	032-334987	สถานีหลัก	นายสมพร อรุณบุรีพันธ์	087-977-7473	ส่วนอุทกวิทยาราชบุรี
18	STN0265	บ้านห้วยน้ำร้อน	12	บ้านเก่า	เมืองกาญจนบุรี	กาญจนบุรี	14	แม่น้ำแม่กลอง	แม่น้ำแควน้อยตอนล่าง	508,959	1,540,114	13.931160	99.082950	20 ม.ค. 53	ฝน	ใช้งานได้	032-334987	สถานีหลัก	นายชัยพร แต่งพลกร	083-303-0575	ส่วนอุทกวิทยาราชบุรี
19	STN0266	บ้านห้วยน้ำขาว	2	บ้านเก่า	เมืองกาญจนบุรี	กาญจนบุรี	14	แม่น้ำแม่กลอง	แม่น้ำแควน้อยตอนล่าง	515,917	1,536,479	13.897840	99.146980	20 ม.ค. 53	ฝน	ใช้งานได้	032-334987	สถานีหลัก	นายพงษ์ เมษพลกร	081-858-3430	ส่วนอุทกวิทยาราชบุรี
20	STN0267	บ้านห้วยเคียนงาม	10	บ้านเก่า	เมืองกาญจนบุรี	กาญจนบุรี	14	แม่น้ำแม่กลอง	แม่น้ำแควน้อยตอนล่าง	518,479	1,527,248	13.812960	99.169910	20 ม.ค. 53	ฝน	ใช้งานได้	032-334987	สถานีหลัก	นางสุรัตน์ ทัดชาติ	092-283-5716	ส่วนอุทกวิทยาราชบุรี
21	STN0268	บ้านบึงต้น	1	บ่อสี่	ไทรโยค	กาญจนบุรี	14	แม่น้ำแม่กลอง	แม่น้ำแควน้อยตอนล่าง	499,079	1,555,859	14.073460	98.991510	20 ม.ค. 53	ฝน	ใช้งานได้	032-334987	สถานีหลัก	นายสุจินต์ ไกรหอม	089-258-1584	ส่วนอุทกวิทยาราชบุรี
22	STN0269	บ้านเขาธง	9	องค์พระ	ดำเนินสะดวก	สุพรรณบุรี	14	แม่น้ำแม่กลอง	ห้วยตะเพิน	535,572	1,639,313	14.827650	99.330790	20 ม.ค. 53	ฝน	ใช้งานได้	032-334987	สถานีหลัก	นายไพศาล นันทแก้ว	084-570-9866	ส่วนอุทกวิทยาราชบุรี
23	STN0272	บ้านไทยประจัน	5	ยางหัก	ปากท่อ	ราชบุรี	19	แม่น้ำเพชรบุรี	ห้วยแม่ประจัน	561,097	1,468,324	13.277720	99.559500	20 ม.ค. 53	ฝน	ใช้งานได้	032-334987	สถานีหลัก	นางพิมพ์กาญจน์ ชวนะลักษณ์	087-067-6634	ส่วนอุทกวิทยาราชบุรี
24	STN0273	บ้านตะโกล่าง	8	สวนผึ้ง	สวนผึ้ง	ราชบุรี	14	แม่น้ำแม่กลอง	ลำภาชี	522,860	1,509,347	13.652910	99.211470	20 ม.ค. 53	ฝน	ใช้งานได้	032-334987	สถานีหลัก	นายภททงจิง อ่อนยิ้ม	089-915-6033	ส่วนอุทกวิทยาราชบุรี
25	STN0281	บ้านพุ่ม	5	ห้วยถัก	บ้านลาด	เพชรบุรี	18	เพชรบุรี-ประจวบคีรีขันธ์	ห้วยแม่ประจัน	581,745	1,440,061	13.024460	99.753520	20 ม.ค. 53	ฝน	ใช้งานได้	032-334987	สถานีหลัก	นายบุญส่ง กุลพันธ์	080-113-9398	ส่วนอุทกวิทยาราชบุรี
26	STN0282	บ้านห้วยตะเคียน	12	ชัยเกษม	บางสะพาน	ประจวบคีรีขันธ์	18	เพชรบุรี-ประจวบคีรีขันธ์	ชายฝั่งทะเลประจวบคีรีขันธ์	551,832	1,258,366	11.380410	99.451140	1 เม.ย. 55	ฝน	ใช้งานได้	032-334987	สถานีหลัก	นางสาวพรสวรรค์ พัฒนพงศ์	089-257-6343	ส่วนอุทกวิทยาราชบุรี
27	STN0475	บ้านพุทธม	10	หนองกุ่ม	บ่อพลอย	กาญจนบุรี	14	แม่น้ำแม่กลอง	ห้วยตะเพิน	542,936	1,578,871	14.281270	99.398090	1 ก.พ. 54	ฝน	ใช้งานได้	032-334987	สถานีหลัก	นายนิรุฒ ทองแท้ใหญ่	087-040-9756	ส่วนอุทกวิทยาราชบุรี
28	STN0476	บ้านคลองโคง	7	หินคาก	ทองผาภูมิ	กาญจนบุรี	14	แม่น้ำแม่กลอง	แม่น้ำแควน้อยตอนบน	474,091	1,616,952	14.625640	98.759390	1 ก.พ. 54	ฝน	ใช้งานได้	032-334987	สถานีหลัก	นายสมประยุทธ์ ศรีวัฒนา	086-169-1606	ส่วนอุทกวิทยาราชบุรี
29	STN0477	บ้านสะพานยาว	2	สหกรณ์นิคม	ทองผาภูมิ	กาญจนบุรี	14	แม่น้ำแม่กลอง	แม่น้ำแควน้อยตอนบน	476,687	1,628,105	14.725790	98.783440	1 ก.พ. 54	ฝน	ใช้งานได้	032-334987	สถานีหลัก	นายประจักษ์ อินโต	065-660-9405	ส่วนอุทกวิทยาราชบุรี
30	STN0478	บ้านประจักษ์	4	ห้วยเขียง	ทองผาภูมิ	กาญจนบุรี	14	แม่น้ำแม่กลอง	ห้วยปลอก	455,448	1,613,047	14.589910	98.586430	1 ก.พ. 54	ฝน	ใช้งานได้	032-334987	สถานีหลัก	นายสุภาพ พอลอิน	061-361-7934	ส่วนอุทกวิทยาราชบุรี
31	STN0479	บ้านพิสนธิ	4	ยางหัก	ปากท่อ	ราชบุรี	19	แม่น้ำเพชรบุรี	ห้วยแม่ประจัน	560,887	1,472,611	13.324020	99.558700	1 ก.พ. 54	ฝน	ใช้งานได้	032-334987	สถานีหลัก	นางสาวณัฐชยา ศรีบุญชู	089-550-5399	ส่วนอุทกวิทยาราชบุรี
32	STN0480	บ้านห้วยตะพาน	5	ท่าไม้รัก	ห้วยยาง	เพชรบุรี	19	แม่น้ำเพชรบุรี	แม่น้ำเพชรบุรีตอนบน	586,543	1,415,645	12.812140	99.800590	1 ก.พ. 54	ฝน	ใช้งานได้	032-334987	สถานีหลัก	น.ส.สมนิต สุนพลอย	087-994-2075	ส่วนอุทกวิทยาราชบุรี
33	STN0481	บ้านหนองยายเงิน	2	วัดคัน	ดำเนินสะดวก	สุพรรณบุรี	13	แม่น้ำท่าจีน	ห้วยกระเสียว	572,909	1,656,496	14.982660	99.678250	1 ก.พ. 54	ฝน	ใช้งานได้	032-334987	สถานีหลัก	นางสุภาวี ศรีจันทร์	085-299-4164	ส่วนอุทกวิทยาราชบุรี
34	STN0482	บ้านขุนหวาย	3	แสงอรุณ	ทับสะแก	ประจวบคีรีขันธ์	18	เพชรบุรี-ประจวบคีรีขันธ์	ชายฝั่งทะเลประจวบคีรีขันธ์	568,480	1,279,219	11.571060	99.627910	1 เม.ย. 55	ฝน	ชำรุด	032-334987	สถานีหลัก	นายสมนึก อัมพันธ์	081-400-2081	ส่วนอุทกวิทยาราชบุรี
35	STN0483	บ้านโง่น	6	ช้างแรด	บางสะพานน้อย	ประจวบคีรีขันธ์	18	เพชรบุรี-ประจวบคีรีขันธ์	ชายฝั่งทะเลประจวบคีรีขันธ์	535,456	1,221,702	11.051630	99.324570	1 เม.ย. 55	ฝน	ใช้งานได้	032-334987	สถานีหลัก	นายอานนท์ สำ	087-072-1951, 087-415-7697	ส่วนอุทกวิทยาราชบุรี
36	STN0564	บ้านห้วยหมาก	7	สวนผึ้ง	สวนผึ้ง	ราชบุรี	14	แม่น้ำแม่กลอง	ลำภาชี	527,427	1,493,673	13.511300	99.254400	1 มี.ค. 54	ฝน	ใช้งานได้	032-334987	สถานีหลัก	นายออด ศิริพรทอง	081-197-7760	ส่วนอุทกวิทยาราชบุรี
37	STN0565	บ้านลำหิน	3	สวนผึ้ง	สวนผึ้ง	ราชบุรี	14	แม่น้ำแม่กลอง	ลำภาชี	531,812	1,506,008	13.657190	99.242290	1 มี.ค. 54	ฝน	ใช้งานได้	032-334987	สถานีหลัก	ค.ศ.หญิง มาศินา สิงห์แก้ว	087-165-0745	ส่วนอุทกวิทยาราชบุรี
38	STN0566	บ้านห้วยผึ้ง	5	ห้วยทราย	เมืองประจวบคีรีขันธ์	ประจวบคีรีขันธ์	18	เพชรบุรี-ประจวบคีรีขันธ์	ชายฝั่งทะเลประจวบคีรีขันธ์	571,969	1,296,344	11.726090	99.660390	1 ก.ค. 56	ฝน	ใช้งานได้	032-334987	สถานีหลัก	นายสมนิต วัฒนอด	089-256-4991	ส่วนอุทกวิทยาราชบุรี
39	STN0567	บ้านบางเจริญ	3	โยธา	บางสะพานน้อย	ประจวบคีรีขันธ์	18	เพชรบุรี-ประจวบคีรีขันธ์	คลองท่าตะเภา	528,503	1,217,131	11.015450	99.262730	1 มี.ค. 54	ฝน	ใช้งานได้	032-334987	สถานีหลัก	นายสุภกษ ผนวรด	087-805-7558	ส่วนอุทกวิทยาราชบุรี
40	STN0681	บ้านหนองจอก	2	ห้วยถัก	บ้านลาด	เพชรบุรี	18	เพชรบุรี-ประจวบคีรีขันธ์	แม่น้ำเพชรบุรีตอนล่าง	589,808	1,438,331	13.011010	99.833700	1 เม.ย. 55	ฝน	ใช้งานได้	032-334987	สถานีหลัก	นายอินทร์ กุลพันธ์	089-258-4170	ส่วนอุทกวิทยาราชบุรี
41	STN0682	บ้านเขาวงพระจันทร์	3	หนองผ้าย	เลาขวัญ	กาญจนบุรี	13	แม่น้ำท่าจีน	ที่ราบแม่น้ำท่าจีน	569,191	1,626,568	14.712120	99.642760	1 เม.ย. 55	ฝน	ใช้งานได้	032-334987	สถานีหลัก	นายประสิทธิ์ ทองพันธ์	081-011-6800	ส่วนอุทกวิทยาราชบุรี

การตรวจสอบความพร้อมสถานีเตือนภัยน้ำหลาก - ดินถล่ม (Early Warning System) 2565

สำนักงานทรัพยากรน้ำภาค 7 จ.ราชบุรี

วันที่สำรวจ ณ วันที่ 22 มีนาคม 2565

ลำดับ	สถานี	บ้าน	หมู่	ตำบล	อำเภอ	จังหวัด	ผู้นำหลัก	ผู้นำสาขา	UTM_N	UTM_E	Lat_y	Long_x	ปีงบประมาณ	ประเภทสถานี	สภาพการใช้งาน	เบอร์โทรศัพท์	ประเภทบ้าน	ชื่อผู้รั	เบอร์ผู้รั	หมายเหตุ
42	STN0683	บ้านโป่งรี	6	หนองรี	บ่อพลอย	กาญจนบุรี	14 แม่น้ำแม่กลอง	ห้วยตะเพิน	542,407	1,601,947	14.489790	99.393220	1 เม.ย. 55	ฝน	ใช้งานได้	032-334987	สถานีหลัก	นายบุญเกิด แม่น้ำกลิ่นเนียม	087-157-0494	ส่วนอุทกวิทยาราชบุรี
43	STN0684	บ้านหนองบาง	5	ลิ้นถิ่น	ทองมาภูมิ	กาญจนบุรี	14 แม่น้ำแม่กลอง	แม่น้ำแควน้อยตอนบน	480,683	1,611,500	14.576700	98.820790	1 เม.ย. 55	ฝน	ใช้งานได้	032-334987	สถานีหลัก	นายอนุชา ทองผาสุณ	085-299-0216	ส่วนอุทกวิทยาราชบุรี
44	STN0685	บ้านพุ่มมะเขือ	4	บ่อตี	ไทรโยค	กาญจนบุรี	14 แม่น้ำแม่กลอง	แม่น้ำแควน้อยตอนล่าง	495,484	1,566,710	14.171650	98.951910	1 เม.ย. 55	ฝน	ใช้งานได้	032-334987	สถานีหลัก	นายเอกพล ศรีทอง	062-146-4070	ส่วนอุทกวิทยาราชบุรี
45	STN0686	บ้านเขาควาง	9	ทับใต้	ห้วยหิน	ประจวบคีรีขันธ์	18 เพชรบุรี-ประจวบคีรีขันธ์	แม่น้ำปราณบุรี	602,705	1,377,462	12.458620	99.945060	1 เม.ย. 55	ฝน	ใช้งานได้	032-334987	สถานีหลัก	นายมาลัย พลายงาม	089-615-9035	ส่วนอุทกวิทยาราชบุรี
46	STN0687	บ้านสามพันนาม	12	หินเหล็กไฟ	ห้วยหิน	ประจวบคีรีขันธ์	18 เพชรบุรี-ประจวบคีรีขันธ์	แม่น้ำปราณบุรี	593,272	1,394,948	12.616690	99.858450	1 เม.ย. 55	ฝน	ใช้งานได้	032-334987	สถานีหลัก	นายเชาว์ สิงห์ทอง	092-487-4112	ส่วนอุทกวิทยาราชบุรี
47	STN0688	บ้านหนองใหญ่	9	สามร้อยยอด	สามร้อยยอด	ประจวบคีรีขันธ์	18 เพชรบุรี-ประจวบคีรีขันธ์	คลองเขาแดง	606,400	1,363,419	12.331380	99.978760	1 เม.ย. 55	ฝน	ใช้งานได้	032-334987	สถานีหลัก	นายสิทธิศักดิ์ น้อยผลเพชร	081-981-4723	ส่วนอุทกวิทยาราชบุรี
48	STN0689	บ้านช่องชม	8	ช้างแรก	บางสะพานน้อย	ประจวบคีรีขันธ์	18 เพชรบุรี-ประจวบคีรีขันธ์	คลองบางสะพานใหญ่	540,053	1,229,574	11.122710	99.366740	1 เม.ย. 55	ฝน	ใช้งานได้	032-334987	สถานีหลัก	นางกานาวา วงศ์สุวรรณ	084-802-1098, 088-444-5459	ส่วนอุทกวิทยาราชบุรี
49	STN0690	บ้านสวนผึ้ง		ตะนาวศรี	สวนผึ้ง	ราชบุรี	14 แม่น้ำแม่กลอง	ลำภาชี	536,654	1,492,536	13.509850	99.338780	1 เม.ย. 55	ฝน	ใช้งานได้	032-334987	สถานีหลัก	นายสุทธิพงษ์ เจริญสุข	087-169-4006	ส่วนอุทกวิทยาราชบุรี
50	STN0691	บ้านห้วยม่วง		ตะนาวศรี	สวนผึ้ง	ราชบุรี	14 แม่น้ำแม่กลอง	ลำภาชี	528,987	1,480,511	13.392450	99.267850	1 เม.ย. 55	ฝน	ใช้งานได้	032-334987	สถานีหลัก	นายผจญ อินดีะมูล	081-010-8705	ส่วนอุทกวิทยาราชบุรี
51	STN0692	บ้านห้วยน้ำร้อน		บ้านบึง	บ้านคา	ราชบุรี	14 แม่น้ำแม่กลอง	ลำภาชี	546,436	1,464,778	13.249010	99.428230	1 เม.ย. 55	ฝน	ใช้งานได้	032-334987	สถานีหลัก	นายชัยพร แดงพลกรัง	083-303-0575	ส่วนอุทกวิทยาราชบุรี
52	STN0693	บ้านหนองโก		หนองพันจันทร์	บ้านคา	ราชบุรี	14 แม่น้ำแม่กลอง	ลำภาชี	551,726	1,486,869	13.427750	99.496740	1 เม.ย. 55	ฝน	ใช้งานได้	032-334987	สถานีหลัก	นายประคิด พุ่มม่วง	085-262-1408	ส่วนอุทกวิทยาราชบุรี
53	STN0790	บ้านห้วยลาด	5	สามร้อยยอด	สามร้อยยอด	ประจวบคีรีขันธ์	18 เพชรบุรี-ประจวบคีรีขันธ์	คลองเขาแดง	605,849	1,350,933	12.218610	99.972950	1 เม.ย. 55	ฝน	ใช้งานได้	032-334987	สถานีหลัก	นายสนั่น คงหมะ	086-163-0889	ส่วนอุทกวิทยาราชบุรี
54	STN0791	บ้านห้วยบอน		บ้านบึง	บ้านคา	ราชบุรี	14 แม่น้ำแม่กลอง	ลำภาชี	554,040	1,480,453	13.390970	99.499610	1 เม.ย. 55	ฝน	ใช้งานได้	032-334987	สถานีหลัก	นายสมุท เฟื่องอน	082-249-9775	ส่วนอุทกวิทยาราชบุรี
55	STN0792	บ้านห้วยน้ำใส		บ้านบึง	บ้านคา	ราชบุรี	14 แม่น้ำแม่กลอง	ลำภาชี	542,830	1,476,106	13.352030	99.395490	1 เม.ย. 55	ฝน	ใช้งานได้	032-334987	สถานีหลัก	นายน้อย เห่งงิต	084-776-8462	ส่วนอุทกวิทยาราชบุรี
56	STN1005	บ้านลำพากร	5	บ้านเก่า	เมืองกาญจนบุรี	กาญจนบุรี	14 แม่น้ำแม่กลอง	แม่น้ำแควน้อยตอนล่าง	526,184	1,538,937	13.921090	99.238980	1 ก.ค. 56	ฝน/ระดับน้ำ	ชำรุด	032-334987	สถานีหลัก	นายประสิทธิ์ คงวงษ์	086-172-4859	ส่วนอุทกวิทยาราชบุรี
57	STN1006	บ้านท่าพลับ	10	ตำบลมะขามเตี้ย	ตำบลมะขามเตี้ย	กาญจนบุรี	14 แม่น้ำแม่กลอง	ลำภาชี	541,075	1,531,776	13.855670	99.380480	1 ก.ค. 56	ฝน/ระดับน้ำ	ใช้งานได้	032-334987	สถานีหลัก	นายทองใบ พุทธา	091-296-3220	ส่วนอุทกวิทยาราชบุรี
58	STN1007	บ้านเปิงก	4	ตำบลมะขามเตี้ย	ตำบลมะขามเตี้ย	กาญจนบุรี	14 แม่น้ำแม่กลอง	ลำภาชี	534,698	1,524,451	13.786400	99.310890	1 ก.ค. 56	ฝน	ใช้งานได้	032-334987	สถานีหลัก	นายชาญชัย โยชวด	085-263-8878	ส่วนอุทกวิทยาราชบุรี
59	STN1008	บ้านเปิงช้าง	5	หนองปรือ	หนองปรือ	กาญจนบุรี	14 แม่น้ำแม่กลอง	ห้วยตะเพิน	540,107	1,620,797	14.659860	99.372100	1 ก.ค. 56	ฝน	ใช้งานได้	032-334987	สถานีหลัก	นายชาตรี ภูกระสุน	086-178-6192	ส่วนอุทกวิทยาราชบุรี
60	STN1009	บ้านวังน้ำเขียว	5	ศรีมอคล	ไทรโยค	กาญจนบุรี	14 แม่น้ำแม่กลอง	แม่น้ำแควน้อยตอนล่าง	512,796	1,551,658	14.035490	99.118500	1 ก.ค. 56	ฝน	ใช้งานได้	032-334987	สถานีหลัก	น.ส.สุวรรณา สายแดง	090-445-7858	ส่วนอุทกวิทยาราชบุรี
61	STN1010	บ้านยูบุรี	1	กุยบุรี	กุยบุรี	ประจวบคีรีขันธ์	18 เพชรบุรี-ประจวบคีรีขันธ์	คลองหอย	593,637	1,332,952	12.056270	99.860310	1 ก.ค. 56	ฝน/ระดับน้ำ	ชำรุด	032-334987	สถานีหลัก	นายประจักษ์ สายน้ำเขียว	085-181-2887	ส่วนอุทกวิทยาราชบุรี
62	STN1011	บ้านหูกกระพง	8	เขาใหญ่	ชะอำ	เพชรบุรี	19 แม่น้ำเพชรบุรี	แม่น้ำเพชรบุรีตอนบน	598,081	1,413,469	12.784400	99.903660	1 ก.ค. 56	ฝน	ใช้งานได้	032-334987	สถานีหลัก	นางสาคร อยู่เย็น	092-7750955	ส่วนอุทกวิทยาราชบุรี
63	STN1012	บ้านวังโครี	3	วังโครี	ท่ายาง	เพชรบุรี	19 แม่น้ำเพชรบุรี	ห้วยแม่ประชัน	588,686	1,428,705	12.922010	99.817660	1 ก.ค. 56	ฝน/ระดับน้ำ	ใช้งานได้	032-334987	สถานีหลัก	นายสุเทพ พรหมณีนัน	089-082-9765	ส่วนอุทกวิทยาราชบุรี
64	STN1013	บ้านป่าหมาก	10	ป่าเต็ง	แก่งกระจาน	เพชรบุรี	18 เพชรบุรี-ประจวบคีรีขันธ์	แม่น้ำปราณบุรี	558,722	1,399,717	12.723900	99.554660	1 ก.ค. 56	ฝน	ชำรุด	032-334987	สถานีหลัก	นายปรีชา ปานสวย	094-923-4786	ส่วนอุทกวิทยาราชบุรี
65	STN1014	บ้านสวนใหญ่พัฒนา	5	ป่าเต็ง	แก่งกระจาน	เพชรบุรี	18 เพชรบุรี-ประจวบคีรีขันธ์	แม่น้ำปราณบุรี	557,750	1,394,340	12.612530	99.531720	1 ก.ค. 56	ฝน/ระดับน้ำ	ชำรุด	032-334987	สถานีหลัก	นายวัฒน์พิชัย เขื่องวง	085-688-8739	ส่วนอุทกวิทยาราชบุรี
66	STN1015	บ้านป่าเขี	7	ห้วยขมิ้น	ตำบลช้าง	สุพรรณบุรี	13 แม่น้ำท่าจีน	ห้วยกระเสียว	555,435	1,654,255	14.962570	99.515460	1 ก.ค. 56	ฝน	ใช้งานได้	032-334987	สถานีหลัก	นายสำเเพน พรหมมา	087-153-8659	ส่วนอุทกวิทยาราชบุรี
67	STN1181	บ้านกกเต็น		ห้วยขมิ้น	ตำบลช้าง	สุพรรณบุรี	13 แม่น้ำท่าจีน	ห้วยกระเสียว	563,955	1,652,300	14.944710	99.594670	1 พ.ย. 58	ฝน	ใช้งานได้	032-334987	สถานีหลัก	ส.อบต.เล็ก ขุนณรงค์	080-199-1582	ส่วนอุทกวิทยาราชบุรี
68	STN1209	บ้านวังห่ม		หนองปลิง	เลาขวัญ	กาญจนบุรี	13 แม่น้ำท่าจีน	ที่ราบแม่น้ำท่าจีน	576,004	1,629,139	14.732980	99.707590	1 พ.ย. 58	ฝน	ใช้งานได้	032-334987	สถานีหลัก	นายชรินทร์น ทองสุข	089-905-3677	ส่วนอุทกวิทยาราชบุรี
69	STN1239	บ้านหนองปลิง		หนองปลิง	เลาขวัญ	กาญจนบุรี	13 แม่น้ำท่าจีน	ที่ราบแม่น้ำท่าจีน	581,574	1,626,183	14.710840	99.759000	1 พ.ย. 58	ฝน	ใช้งานได้	032-334987	สถานีหลัก	นายมนต์ ระใหญ่	087-158-2446	ส่วนอุทกวิทยาราชบุรี
70	STN1243	บ้านห้วยรวก		หนองฝ้าย	เลาขวัญ	กาญจนบุรี	13 แม่น้ำท่าจีน	ที่ราบแม่น้ำท่าจีน	566,531	1,621,853	14.666940	99.617880	1 พ.ย. 58	ฝน	ใช้งานได้	032-334987	สถานีหลัก	นายเคตุณรงค์ ศรีอุบล	081-858-6694	ส่วนอุทกวิทยาราชบุรี
71	STN1261	บ้านโป่งคอม		ตำบลช้าง	ตำบลช้าง	สุพรรณบุรี	13 แม่น้ำท่าจีน	ห้วยกระเสียว	560,930	1,632,526	14.764330	99.565740	1 พ.ย. 58	ฝน	ใช้งานได้	032-334987	สถานีหลัก	ผู้ช่วยสังเขิน พิภพแก้ว	064-121-0536	ส่วนอุทกวิทยาราชบุรี
72	STN1415	บ้านกอกเขียง		ห้วยขมิ้น	ตำบลช้าง	สุพรรณบุรี	13 แม่น้ำท่าจีน	ห้วยกระเสียว	557,812	1,651,169	14.927230	99.508820	1 พ.ย. 58	ฝน	ใช้งานได้	032-334987	สถานีหลัก	นายจิตร สราค่า	086-790-5024	ส่วนอุทกวิทยาราชบุรี
73	STN1434	บ้านท่าเตือ		นิคมกระเสียว	ตำบลช้าง	สุพรรณบุรี	13 แม่น้ำท่าจีน	ห้วยกระเสียว	563,015	1,643,153	14.872320	99.568950	1 พ.ย. 58	ฝน	ใช้งานได้	032-334987	สถานีหลัก	นางอุษา นวมดา	086-176-9529	ส่วนอุทกวิทยาราชบุรี
74	STN1624	บ้านไร่		ห้วยข่ง	ทองมาภูมิ	กาญจนบุรี	14 แม่น้ำแม่กลอง	1409. ห้วยปลอก	449,166	1,626,008	14.707321	98.527799	8 พ.ค. 2563	ฝน	ใช้งานได้	032-334987	สถานีหลัก	นายสิทธิพงษ์ อุประนาระ	089-903-7424	ส่วนอุทกวิทยาราชบุรี
75	STN1625	บ้านวังชยาย		บึงเหล็ก	สังขละบุรี	กาญจนบุรี	14 แม่น้ำแม่กลอง	1408. แม่น้ำแควน้อยตอนบน	458,879	1,651,867	14.941283	98.617612	8 พ.ค. 2563	ฝน	ใช้งานได้	032-334987	สถานีหลัก	นางสาวพิศมัย คำทุม	097-145-2805	ส่วนอุทกวิทยาราชบุรี
76	STN1626	บ้านห้วยคน		หนองลู	สังขละบุรี	กาญจนบุรี	14 แม่น้ำแม่กลอง	1408. แม่น้ำแควน้อยตอนบน	432,175	1,681,940	15.212611	98.368496	8 พ.ค. 2563	ฝน	ใช้งานได้	032-334987	สถานีหลัก	นายมานพ ช่างพลาย	062-540-9659	ส่วนอุทกวิทยาราชบุรี
77	STN1627	บ้านเวียงคะตี		หนองลู	สังขละบุรี	กาญจนบุรี	14 แม่น้ำแม่กลอง	1408. แม่น้ำแควน้อยตอนบน	427,620	1,679,059	15.184410	98.325740	8 พ.ค. 2563	ฝน	ใช้งานได้	032-334987	สถานีหลัก	นายพลศักดิ์ บำจันทร์เหลือง	087-161-5991	ส่วนอุทกวิทยาราชบุรี
78	STN1628	บ้านแก่งแคบ		ท่ากระดาน	ศรีสวัสดิ์	กาญจนบุรี	14 แม่น้ำแม่กลอง	1406. แม่น้ำแควใหญ่ตอนล่าง	519,767	1,585,950	14.345543	99.183320	8 พ.ค. 2563	ฝน	ใช้งานได้	032-334987	สถานีหลัก	นายศักดิ์ดา บุรตติกา	087-849-2378	ส่วนอุทกวิทยาราชบุรี
79	STN1629	บ้านห้วยน้อย		บ้านเก่า	เมืองกาญจนบุรี	กาญจนบุรี	14 แม่น้ำแม่กลอง	1410. แม่น้ำแควน้อยตอนล่าง	538,042	1,548,761	14.009100	99.352283	8 พ.ค. 2563	ฝน	ใช้งานได้	032-334987	สถานีหลัก	นายวรงค์ดี ศิลปินวัฒน์	080-657-7122	ส่วนอุทกวิทยาราชบุรี
80	STN1630	บ้านเขาน้อย		วังตัง	เมืองกาญจนบุรี	กาญจนบุรี	14 แม่น้ำแม่กลอง	1407. ห้วยตะเพิน	533,464	1,573,936	14.236784	99.310197	8 พ.ค. 2563	ฝน	ใช้งานได้	032-334987	สถานีหลัก	นายประเสริฐ ถิ่นสนม	081-759-2172	ส่วนอุทกวิทยาราชบุรี
81	STN1631	บ้านพิศลา		ช่องสะเดา	เมืองกาญจนบุรี	กาญจนบุรี	14 แม่น้ำแม่กลอง	1406. แม่น้ำแควใหญ่ตอนล่าง	516,781	1,573,569	14.233617	99.155551	8 พ.ค. 2563	ฝน	ใช้งานได้	032-334987	สถานีหลัก	นายมานะ บุสสุทธิ์	080-779-1948	ส่วนอุทกวิทยาราชบุรี
82	STN1632	บ้านพุทง		ท่าเสา	ไทรโยค	กาญจนบุรี	14 แม่น้ำแม่กลอง	1410. แม่น้ำแควน้อยตอนล่าง	510,756	1,572,028	14.219713	99.099697	8 พ.ค. 2563	ฝน	ใช้งานได้	032-334987	สถานีหลัก	นายนิวัฒน์ สุทวีวง	081-705-9572	ส่วนอุทกวิทยาราชบุรี

การตรวจสอบความพร้อมสถานีเตือนภัยน้ำหลาก - ดินถล่ม (Early Warning System) 2565

สำนักงานทรัพยากรน้ำภาค 7 จ.ราชบุรี

วันที่สำรวจ ณ วันที่ 22 มีนาคม 2565

ลำดับ	สถานี	บ้าน	หมู่	ตำบล	อำเภอ	จังหวัด	หมู่บ้านหลัก	หมู่บ้านสาขา	UTM_N	UTM_E	Lat_y	Long_x	ปีงบประมาณ	ประเภทสถานี	สภาพการใช้งาน	เบอร์โทรศัพท์	ประเภทบ้าน	ชื่อผู้รั้ง	เบอร์ผู้รั้ง	หมายเหตุ
83	STN1633	บ้านหนองใหญ่		หนองปรือ	หนองปรือ	กาญจนบุรี	14.แม่น้ำแม่กลอง	1407. ห้วยตะเพิน	546,357	1,626,919	14.715639	99.430631	8 พ.ค. 2563	ฝน	ใช้งานได้	032-334987	สถานีหลัก	นายเอี่ยม ไพร้อย	086-056-6435	ส่วนอุทกวิทยาราชบุรี
84	STN1634	บ้านเขาดีเต็ง		สมเด็จพระปฐม	หนองปรือ	กาญจนบุรี	14.แม่น้ำแม่กลอง	1407. ห้วยตะเพิน	535,586	1,629,597	14.740015	99.330612	8 พ.ค. 2563	ฝน	ใช้งานได้	032-334987	สถานีหลัก	นายไชยา คงนะ	081-191-1907	ส่วนอุทกวิทยาราชบุรี
85	STN1635	บ้านหนองผือ		ด่านช้าง	ด่านช้าง	สุพรรณบุรี	14.แม่น้ำแม่กลอง	1407. ห้วยตะเพิน	552,576	1,628,361	14.728561	99.488429	8 พ.ค. 2563	ฝน	ใช้งานได้	032-334987	สถานีหลัก	ผอ. ชัยภูมิธวัช สุขประเสริฐ	089-919-2738	ส่วนอุทกวิทยาราชบุรี
86	STN1636	บ้านห้วยคลุม		สวนผึ้ง	สวนผึ้ง	ราชบุรี	14.แม่น้ำแม่กลอง	1411. ลำภาชี	535,253	1,501,612	13.582815	99.325864	8 พ.ค. 2563	ฝน	ใช้งานได้	032-334987	สถานีหลัก	นายสมยศ ชัยนิยม	089-062-3361	ส่วนอุทกวิทยาราชบุรี
87	STN1637	บ้านไฉน		เขาใหญ่	ชะอำ	เพชรบุรี	18.เพชรบุรี-ประจวบคีรีขันธ์	1902. แม่น้ำเพชรบุรีตอนบน	600,236	1,419,117	12.835438	99.923693	8 พ.ค. 2563	ฝน	ชำรุด	032-334987	สถานีหลัก	นายเวียน สำเร็จดี	089-524-1454	ส่วนอุทกวิทยาราชบุรี
88	STN1638	บ้านห้วยหวาย		ห้วยทรายเหนือ	ชะอำ	เพชรบุรี	18.เพชรบุรี-ประจวบคีรีขันธ์	1902. แม่น้ำเพชรบุรีตอนบน	591,947	1,406,384	12.720565	99.846930	8 พ.ค. 2563	ฝน	ใช้งานได้	032-334987	สถานีหลัก	จำเอกกิติวัฒน์ หอยแดง	062-346-7046	ส่วนอุทกวิทยาราชบุรี
89	STN1639	บ้านหุบเขลา		เขากระบูก	ห้วยยาง	เพชรบุรี	18.เพชรบุรี-ประจวบคีรีขันธ์	1902. แม่น้ำเพชรบุรีตอนบน	571,080	1,399,772	12.661321	99.654580	8 พ.ค. 2563	ฝน	ใช้งานได้	032-334987	สถานีหลัก	นายพงษ์เพชร จิตระวัง	087-0612849	ส่วนอุทกวิทยาราชบุรี
90	STN1640	บ้านแม่คะเมย		แม่กกระเจาน	แม่กกระเจาน	เพชรบุรี	18.เพชรบุรี-ประจวบคีรีขันธ์	1902. แม่น้ำเพชรบุรีตอนบน	563,555	1,437,153	12.999495	99.586067	8 พ.ค. 2563	ฝน	ชำรุด	032-334987	สถานีหลัก	นายยอดธิง ศรีคง	089-916-3859	ส่วนอุทกวิทยาราชบุรี
91	STN1641	บ้านหนองเกตุ		แม่กกระเจาน	แม่กกระเจาน	เพชรบุรี	18.เพชรบุรี-ประจวบคีรีขันธ์	1903. ห้วยแม่ประจัน	572,650	1,431,541	12.948548	99.669796	8 พ.ค. 2563	ฝน	ใช้งานได้	032-334987	สถานีหลัก	นายสมเจต สำมาจรัญ	087-161-3123	ส่วนอุทกวิทยาราชบุรี
92	STN1642	บ้านลำตะเคียน		แม่กกระเจาน	แม่กกระเจาน	เพชรบุรี	18.เพชรบุรี-ประจวบคีรีขันธ์	1902. แม่น้ำเพชรบุรีตอนบน	569,478	1,435,423	12.983723	99.640643	8 พ.ค. 2563	ฝน	ใช้งานได้	032-334987	สถานีหลัก	นายภูษณะ สหัตติ	090-443-3557	ส่วนอุทกวิทยาราชบุรี
93	STN1643	บ้านหนองน้ำดำ		ห้วยแม่เพรียง	แม่กกระเจาน	เพชรบุรี	18.เพชรบุรี-ประจวบคีรีขันธ์	1902. แม่น้ำเพชรบุรีตอนบน	561,730	1,413,381	12.784578	99.568753	8 พ.ค. 2563	ฝน	ใช้งานได้	032-334987	สถานีหลัก	นายคารุง หล้าคำชาย	061-329-5468	ส่วนอุทกวิทยาราชบุรี
94	STN1644	บ้านพุทรา		ห้วยแม่เพรียง	แม่กกระเจาน	เพชรบุรี	18.เพชรบุรี-ประจวบคีรีขันธ์	1902. แม่น้ำเพชรบุรีตอนบน	559,896	1,421,482	12.857866	99.552015	8 พ.ค. 2563	ฝน	ใช้งานได้	032-334987	สถานีหลัก	นายบรรดิษฐ์ แก้วเกตุ	062-525-1770	ส่วนอุทกวิทยาราชบุรี
95	STN1645	บ้านห้วยไผ่		ห้วยแม่เพรียง	แม่กกระเจาน	เพชรบุรี	18.เพชรบุรี-ประจวบคีรีขันธ์	1902. แม่น้ำเพชรบุรีตอนบน	566,464	1,410,717	12.760391	99.612310	8 พ.ค. 2563	ฝน	ใช้งานได้	032-334987	สถานีหลัก	นายวิสูตร สิงหะ	082-248-8018	ส่วนอุทกวิทยาราชบุรี
96	STN1646	บ้านห้วยรางเฒ่า		หนองน้ำกลัดใต้	หนองหญ้าปล้อง	เพชรบุรี	18.เพชรบุรี-ประจวบคีรีขันธ์	1903. ห้วยแม่ประจัน	568,388	1,445,580	13.075589	99.630825	8 พ.ค. 2563	ฝน	ใช้งานได้	032-334987	สถานีหลัก	นายวิชัยดิตร บริพรรักษ์ลาคร	092-445-9629	ส่วนอุทกวิทยาราชบุรี
97	STN1647	บ้านสีข้าง		ยางน้ำกลัดเหนือ	หนองหญ้าปล้อง	เพชรบุรี	18.เพชรบุรี-ประจวบคีรีขันธ์	1903. ห้วยแม่ประจัน	565,863	1,458,114	13.188978	99.607813	8 พ.ค. 2563	ฝน	ใช้งานได้	032-334987	สถานีหลัก	นายทองสุข พงษ์ไม้	086-175-1624	ส่วนอุทกวิทยาราชบุรี
98	STN1648	บ้านมะค่าสีทอง		หนองทับ	ห้วยหิน	ประจวบคีรีขันธ์	18.เพชรบุรี-ประจวบคีรีขันธ์	2001. แม่น้ำปราณบุรี (หมู่บ้านสาขา)	573,631	1,391,430	12.585831	99.677873	8 พ.ค. 2563	ฝน	ใช้งานได้	032-334987	สถานีหลัก	นายจินดา พรทองอินทร์	085-701-2592	ส่วนอุทกวิทยาราชบุรี
99	STN1649	บ้านป่าละอู		ห้วยสัตว์ใหญ่	ห้วยหิน	ประจวบคีรีขันธ์	18.เพชรบุรี-ประจวบคีรีขันธ์	2001. แม่น้ำปราณบุรี (หมู่บ้านสาขา)	556,645	1,382,839	12.508496	99.521343	8 พ.ค. 2563	ฝน	ใช้งานได้	032-334987	สถานีหลัก	นายคณิต จันทร์สุปถัมภ์	087-152-2710	ส่วนอุทกวิทยาราชบุรี
100	STN1650	บ้านวังน้ำเขียว		ร้อนทอง	บางสะพาน	ประจวบคีรีขันธ์	18.เพชรบุรี-ประจวบคีรีขันธ์	2005. คลองบางสะพานใหญ่	543,928	1,252,845	11.333134	99.402565	8 พ.ค. 2563	ฝน	ชำรุด	032-334987	สถานีหลัก	นายสำรวย สมนพลา	065-623-5919	ส่วนอุทกวิทยาราชบุรี
101	STN1651	บ้านคลองลอย		ร้อนทอง	บางสะพาน	ประจวบคีรีขันธ์	18.เพชรบุรี-ประจวบคีรีขันธ์	2005. คลองบางสะพานใหญ่	540,394	1,248,597	11.294759	99.370130	8 พ.ค. 2563	ฝน	ใช้งานได้	032-334987	สถานีหลัก	นายมพล นาคอุดม	061-447-7412	ส่วนอุทกวิทยาราชบุรี
102	STN1652	บ้านราชมงคล		ทองมงคล	บางสะพาน	ประจวบคีรีขันธ์	18.เพชรบุรี-ประจวบคีรีขันธ์	2005. คลองบางสะพานใหญ่	544,064	1,238,032	11.199170	99.403625	8 พ.ค. 2563	ฝน	ใช้งานได้	032-334987	สถานีหลัก	นายจำลอง แก้วไทรนันท์	087-163-7075	ส่วนอุทกวิทยาราชบุรี
103	STN1791	บ้านแก้มอัน*		แก้มอัน	จอมบึง	ราชบุรี	14.แม่น้ำแม่กลอง	1411. ลำภาชี	550,208	1,519,674	13.745911	99.464418	8 พ.ค. 2563	ฝน/ระดับน้ำ	ใช้งานได้	032-334987	สถานีหลัก	นายมนไพ เชื้อดี	089-226-9602	ส่วนอุทกวิทยาราชบุรี
104	STN1792	บ้านสวนนุ*		เขาถ้ำ	ทับสะแก	ประจวบคีรีขันธ์	18.เพชรบุรี-ประจวบคีรีขันธ์	2004. ชายฝั่งทะเลประจวบคีรีขันธ์	562,155	1,272,418	11.509864	99.569950	8 พ.ค. 2563	ฝน/ระดับน้ำ	ใช้งานได้	032-334987	สถานีหลัก	นายอนุศักดิ์ เสียงพระ	081-930-1398	ส่วนอุทกวิทยาราชบุรี

การตรวจสอบความพร้อมสถานีตรวจวัดสภาพน้ำทางไกลอัตโนมัติ (โทรมาตร) 2565

สำนักงานทรัพยากรน้ำภาค 7 จ.ราชบุรี

วันที่สำรวจ ณ วันที่ 22 มีนาคม 2565

ลำดับ	ชื่อสถานี	รหัสสถานี	ปีที่ก่อสร้าง แล้วเสร็จ	ข้อมูลที่ตรวจวัด			ตำบล	อำเภอ	จังหวัด	ลุ่มน้ำหลัก	รหัสลุ่มน้ำหลัก	Zone	พิกัด N	พิกัด E	Lat_y	Long_x	สภาพการใช้งาน (ได้/ไม่ได้)			ผู้สำรวจ	ผู้ดูแล			หมายเหตุ	
				ฝน	ระดับน้ำ	รูปภาพ/วิดีโอ											ฝน	ระดับน้ำ	รูปภาพ/วิดีโอ		ชื่อ	ตำแหน่ง	ชื่อ		ตำแหน่ง
1	แม่น้ำท่าจีนที่ท่าลอม	130101		/	/	/	ท่าลอม	เมือง	สมุทรสาคร	ลุ่มน้ำท่าจีน	13	47	1,496,183	636,949	13.530735	100.265536	x	x	x	นายเรวัตร ริงคิลปี	ผู้อำนวยการส่วนอุทกวิทยา				สถานีชำรุด/ของประมาณปรับปรุง/ กล้องเสีย
2	แม่น้ำท่าจีนที่สะพานข้ามแม่น้ำท่าจีน	130102		/	/	/	บ้านเกาะ	เมือง	สมุทรสาคร	ลุ่มน้ำท่าจีน	13	47	1,502,266	633,207	13.585900	100.231246	x	x	x	นายเรวัตร ริงคิลปี	ผู้อำนวยการส่วนอุทกวิทยา				ปิดระบบไฟฟ้าหลักทั้งหมด
3	แม่น้ำท่าจีนที่สะพานอุยรัตนประชาภูมิ	130103		/	/	/	สามพราน	สามพราน	นครปฐม	ลุ่มน้ำท่าจีน	13	47	1,517,478	631,481	13.723497	100.215999	x	x	x	นายเรวัตร ริงคิลปี	ผู้อำนวยการส่วนอุทกวิทยา				
4	แม่น้ำท่าจีนที่สะพานหลวงพ่อบึง	130104		/	/	/	บางแก้วฟ้า	นครชัยศรี	นครปฐม	ลุ่มน้ำท่าจีน	13	47	1,536,872	631,000	13.898843	100.212457	x	x	x	นายเรวัตร ริงคิลปี	ผู้อำนวยการส่วนอุทกวิทยา				
5	แม่น้ำท่าจีนที่สะพานข้ามแม่น้ำท่าจีน (ทางหลวง 346)	130105		/	/	/	บางเลน	บางเลน	นครปฐม	ลุ่มน้ำท่าจีน	13	47	1,549,813	627,428	14.015993	100.179997	x	x	x	นายเรวัตร ริงคิลปี	ผู้อำนวยการส่วนอุทกวิทยา				ปิดระบบไฟฟ้าหลักทั้งหมด
6	แม่น้ำท่าจีนที่สะพานข้ามบางแม่ยาย-บางเลน	130106		/	/	/	กฤษณา	บางปลาม้า	สุพรรณบุรี	ลุ่มน้ำท่าจีน	13	47	1,580,817	622,814	14.296477	100.138672	x	x	-	นายเรวัตร ริงคิลปี	ผู้อำนวยการส่วนอุทกวิทยา				ของประมาณปรับปรุง
7	แม่น้ำท่าจีนที่สะพานวัดพระรูป	130107		/	/	/	ท่าพี่เลี้ยง	เมือง	สุพรรณบุรี	ลุ่มน้ำท่าจีน	13	47	1,600,048	620,183	14.470440	100.115145	x	x	x	นายเรวัตร ริงคิลปี	ผู้อำนวยการส่วนอุทกวิทยา				ใช้งานไม่ได้/ของประมาณปรับปรุง/ กล้องเสีย
8	แม่น้ำท่าจีนที่สะพานข้ามแม่น้ำท่าจีน (ทางหลวง 3365)	130108		/	/	/	สามชุก	สามชุก	สุพรรณบุรี	ลุ่มน้ำท่าจีน	13	47	1,631,126	617,963	14.751478	100.095940	x	x	x	นายเรวัตร ริงคิลปี	ผู้อำนวยการส่วนอุทกวิทยา				
9	ห้วยกระเสียวที่สะพานข้ามห้วยกระเสียว	130201		/	/	/	หนองขาม	หนองหญ้าไซ	สุพรรณบุรี	ลุ่มน้ำท่าจีน	13	47	1,638,440	575,199	14.819144	99.698877	x	x	-	นายเรวัตร ริงคิลปี	ผู้อำนวยการส่วนอุทกวิทยา				ของประมาณปรับปรุง
10	วัดศาลาราม	130302		/	-	-	ดอนตาเพชร	หนองแขม	กาญจนบุรี	ลุ่มน้ำท่าจีน	13	47	1,568,520	578,806	14.186902	99.730324	x	-	-	นายเรวัตร ริงคิลปี	ผู้อำนวยการส่วนอุทกวิทยา				
11	วัดเลขาวิมู	130303		/	-	-	เลขาวิมู	เลขาวิมู	กาญจนบุรี	ลุ่มน้ำท่าจีน	13	47	1,613,228	583,523	14.590964	99.775429	x	-	-	นายเรวัตร ริงคิลปี	ผู้อำนวยการส่วนอุทกวิทยา				
12	โรงเรียนกำแพงแสนวิทยา	130305		/	-	-	ทุ่งกระพังโหม	กำแพงแสน	นครปฐม	ลุ่มน้ำท่าจีน	13	47	1,546,080	607,716	13.983065	99.997337	x	-	-	นายเรวัตร ริงคิลปี	ผู้อำนวยการส่วนอุทกวิทยา				
13	สนามกีฬาเทศบาลตำบลสิงห์	TC140805	2564	/	/	/	หนองลู	สิงห์บุรี	กาญจนบุรี	แม่กลอง	14	47	1,675,386	441,219	15.153577	98.452855	/	/	/						
14	สะพานดาวดึงส์	TC140806	2564	/	/	/	ไทรโยค	ไทรโยค	กาญจนบุรี	แม่กลอง	14	47	1,600,614	482,978	14.478148	98.842040	/	/	/						
15	สะพานบ้านเก่า	TC141001	2564	/	/	/	บ้านเก่า	เมือง	กาญจนบุรี	แม่กลอง	14	47	1,544,565	533,130	13.971222	99.306750	/	/	/						
16	โรงเรียนบ้านใหม่คลองอึ้งจะ	TC140502	2564	/	/	/	แก้มกะรุณ	บ้านไร่	อุทัยธานี	แม่กลอง	14	47	1,675,705	531,672	15.156933	99.294822	/	/	/						
17	สะพาน กฟล. อุทัย	TC140605	2564	/	/	/	ช่องสะเดา	เมือง	กาญจนบุรี	แม่กลอง	14	47	1,571,910	524,433	14.218559	99.226463	/	/	/						
18	โรงเรียนบ้านหนองกุ่ม	TC140701	2564	/	/	/	สมเด็จพระเจ็ญ	หนองปรือ	กาญจนบุรี	แม่กลอง	14	47	1,631,614	541,339	14.758165	99.384090	/	/	/						
19	สะพานบ้านหนองปรือ	TC140702	2564	/	/	/	สมเด็จพระเจ็ญ	หนองปรือ	กาญจนบุรี	แม่กลอง	14	47	1,614,899	549,234	14.606916	99.457132	/	/	/						
20	สะพานบ้านจันทน์	TC140703	2564	/	/	/	บ่อพลอย	บ่อพลอย	กาญจนบุรี	แม่กลอง	14	47	1,582,969	551,980	14.318170	99.482007	/	/	/						
21	สะพานตะนาวศรี	TC141101	2564	/	/	/	ตะนาวศรี	สวนผึ้ง	ราชบุรี	แม่กลอง	14	47	1,494,215	537,652	13.515902	99.347945	/	/	/						
22	สะพานวิปลาหนุ	TC141002	2564	/	/	/	หนองหญ้า	เมือง	กาญจนบุรี	แม่กลอง	14	47	1,539,229	551,557	13.922704	99.477259	/	/	/						
23	สะพานแควใหญ่	TC140606	2564	/	/	/	ท่ามะขาม	เมือง	กาญจนบุรี	แม่กลอง	14	47	1,551,548	555,680	14.034006	99.515669	/	/	/						
24	สะพานบ้านท่าเรือ	TC140101	2564	/	/	/	ท่าเรือ	ท่ามะกา	กาญจนบุรี	แม่กลอง	14	47	1,542,296	580,979	13.949748	99.749691	/	/	/						
25	สะพานเฉลิมพระเกียรติ 60 พรรษาหทารราชินี	TC140102	2564	/	/	/	บ้านโป่ง	บ้านโป่ง	ราชบุรี	แม่กลอง	14	47	1,526,395	594,239	13.805577	99.871898	/	/	/						
26	สะพานสระบัว	TC140103	2564	/	/	/	หน้าเมือง	เมือง	ราชบุรี	แม่กลอง	14	47	1,497,098	589,171	13.540849	99.824091	/	/	/						
27	สะพานสมเด็จพระศรีสุริเยนทร์	TC140104	2564	/	/	/	อัมพวา	อัมพวา	สมุทรสงคราม	แม่กลอง	14	47	1,483,695	604,062	13.419183	99.961218	/	/	/						

การตรวจสอบความพร้อมสถานีส่งสัญญาณด้วยภาพจากกล้อง CCTV 2565

สำนักงานทรัพยากรน้ำภาค 7 จ.ราชบุรี

วันที่สำรวจ ณ วันที่ 22 มีนาคม 2565

ลำดับ	ชื่อสถานี	รหัสสถานี	ปีที่ก่อสร้างแล้วเสร็จ	ข้อมูลที่ตรวจวัด			ตำบล	อำเภอ	จังหวัด	ศูนย์หลัก	รหัสศูนย์หลัก	Zone UTM	พิกัด N	พิกัด E	Lat_y	Long_x	สภาพการใช้งาน (ได้/ไม่ได้)			ผู้สำรวจ			หมายเหตุ		
				ฝน	ระดับน้ำ	รูปภาพ/วิดีโอ											ฝน	ระดับน้ำ	รูปภาพ/วิดีโอ	ชื่อ	ตำแหน่ง	ชื่อ		ตำแหน่ง	เบอร์ติดต่อ
1	เทศบาลเมืองเพชรบุรี	1901	1 พ.ค. 55	-	-	/	ท่าราบ	เมือง	เพชรบุรี	ศูนย์น้ำเพชรบุรี		47	1,449,649	602,793	13.111411	99.948301	-	x	x	นายเรวัต วัชศิลป์	นักอุทกวิทยาชำนาญการ รักษาการในตำแหน่งนักอุทกวิทยา	นางวรรณพร ชันใจเค็ด	-	087-058-5291	
2	ร.ร.อนุบาลบางสะพาน	2001	1 พ.ค. 55	-	-	/	กำนิคินทูล	บางสะพาน	ประจวบ	แม่น้ำประจวบคีรีขันธ์		47	1,238,735	555,487	11.205368	99.508264	-	x	x	นายเรวัต วัชศิลป์	นักอุทกวิทยาชำนาญการ รักษาการในตำแหน่งนักอุทกวิทยา	นายจิด ไตใหญ่	-	081-427-9308	กล้องเสีย
3	แม่น้ำท่าจีนที่ท่าฉลอม	130101		/	/	/	ท่าฉลอม	เมือง	สมุทรสาคร	ศูนย์น้ำท่าจีน	13	47	1,496,183	636,949	13.530735	100.265536	x	x	x	นายเรวัต วัชศิลป์	ผู้อำนวยการส่วนอุทกวิทยา				สถานีชำรุด/ขอ งบประมาณ ปรับปรุง/กล้อง เสีย
4	แม่น้ำท่าจีนที่สะพานข้ามแม่น้ำท่าจีน	130102		/	/	/	บ้านเกาะ	เมือง	สมุทรสาคร	ศูนย์น้ำท่าจีน	13	47	1,502,266	633,207	13.585900	100.231246	x	x	x	นายเรวัต วัชศิลป์	ผู้อำนวยการส่วนอุทกวิทยา				ปิดระบบไฟฟ้า หลักที่หมด/ กล้องเสีย
5	แม่น้ำท่าจีนที่สะพานบุญรัตน์ ประชานุวัฒน์	130103		/	/	/	สามพราน	สามพราน	นครปฐม	ศูนย์น้ำท่าจีน	13	47	1,517,478	631,481	13.723497	100.215999	x	x	x	นายเรวัต วัชศิลป์	ผู้อำนวยการส่วนอุทกวิทยา				
6	แม่น้ำท่าจีนที่สะพานหลวงพ่อบึง	130104		/	/	/	บางแก้วฟ้า	นครชัยศรี	นครปฐม	ศูนย์น้ำท่าจีน	13	47	1,536,872	631,000	13.898843	100.212457	x	x	x	นายเรวัต วัชศิลป์	ผู้อำนวยการส่วนอุทกวิทยา				
7	แม่น้ำท่าจีนที่สะพานข้ามแม่น้ำท่าจีน (ทางหลวง 346)	130105		/	/	/	บางเลน	บางเลน	นครปฐม	ศูนย์น้ำท่าจีน	13	47	1,549,813	627,428	14.015993	100.179997	x	x	x	นายเรวัต วัชศิลป์	ผู้อำนวยการส่วนอุทกวิทยา				ปิดระบบไฟฟ้า หลักทั้งหมด
8	แม่น้ำท่าจีนที่สะพานวัดพระรูป	130107		/	/	/	ท่าพี่เลี้ยง	เมือง	สุพรรณบุรี	ศูนย์น้ำท่าจีน	13	47	1,600,048	620,183	14.470440	100.115145	x	x	x	นายเรวัต วัชศิลป์	ผู้อำนวยการส่วนอุทกวิทยา				ใช้งานไม่ได้/ขอ งบประมาณ ปรับปรุง/กล้อง เสีย
9	แม่น้ำท่าจีนที่สะพานข้ามแม่น้ำท่าจีน (ทางหลวง 3365)	130108		/	/	/	สามชุก	สามชุก	สุพรรณบุรี	ศูนย์น้ำท่าจีน	13	47	1,631,126	617,963	14.751478	100.095940	x	x	x	นายเรวัต วัชศิลป์	ผู้อำนวยการส่วนอุทกวิทยา				
10	สะพานบ้านหนองปรือ	TC140702	2564	/	/	/	สมเด็จพระเจริญ	หนองปรือ	กาญจนบุรี	แม่กลอง	14	47	1,614,899	549,234	14.606916	99.457132	/	/	/						
11	สะพานแควใหญ่	TC140606	2564	/	/	/	ท่ามะขาม	เมือง	กาญจนบุรี	แม่กลอง	14	47	1,551,548	555,680	14.034006	99.515669	/	/	/						
12	สะพานบ้านท่าเรือ	TC140101	2564	/	/	/	ท่าเรือ	ท่ามะกา	กาญจนบุรี	แม่กลอง	14	47	1,542,296	580,979	13.94975	99.74969	/	/	/						
13	สะพานเฉลิมพระเกียรติ 60 พระชมหาราชินี	TC140102	2564	/	/	/	บ้านโป่ง	บ้านโป่ง	ราชบุรี	แม่กลอง	14	47	1,526,395	594,239	13.805577	99.871898	/	/	/						
14	สะพานสระรีชต์	TC140103	2564	/	/	/	หน้าเมือง	เมือง	ราชบุรี	แม่กลอง	14	47	1,497,098	589,171	13.540849	99.824091	/	/	/						
15	สะพานสมเด็จพระศรีสุริเยนทร์	TC140104	2564	/	/	/	อัมพวา	อัมพวา	สมุทรสงคราม	แม่กลอง	14	47	1,483,695	604,062	13.49183	99.961218	/	/	/						

การตรวจสอบความพร้อมสถานีอุตุ-อุทกวิทยา 2565

สำนักงานทรัพยากรน้ำภาค 7 จ.ราชบุรี

วันที่สำรวจ ณ วันที่ 22 มีนาคม 2565

ลำดับ	รหัสสถานี	ชื่อสถานี	ตำบล	อำเภอ	จังหวัด	HYD	MET	Zone	Lat_Y	Long_X	สภาพการใช้งาน	ผู้ดูแล	เบอร์ติดต่อ	หมายเหตุ
1	200102	บ้านป่าแดงใต้	ป่าแดง	แก่งกระจาน	เพชรบุรี		/	47	12.601731	99.545974	ปกติ	นายพิศาลกิจ นุ่มลาว	081-389-2492	อุปกรณ์บางประเภทเสื่อมสภาพและชำรุด
2	200103	บ้านเขาจ้าวที่สถานีอนามัยบ้านเขาจ้าว	เขาจ้าว	ปราณบุรี	ประจวบคีรีขันธ์		/	47	12.364639	99.693523	ปกติ	นางสาวนฤมล อยู่ศิริ	098-3295332	อุปกรณ์บางประเภทเสื่อมสภาพและชำรุด
3	200104	บ้านทับใต้ที่ อบต.ทับใต้	ทับใต้	หัวหิน	ประจวบคีรีขันธ์		/	47	12.487462	99.907368	ปกติ	นายพิรุณ น้อยดี	061-652-0352	อุปกรณ์บางประเภทเสื่อมสภาพและชำรุด
4	200401	คลองทับสะแกที่สะพานข้ามคลองทับสะแก	ทับสะแก	ทับสะแก	ประจวบคีรีขันธ์	/		47	11.496541	99.602528	ชำรุด	นายธานี ศรีสนาม	092-6628352	ตู้คอนโทรลชำรุดเสียหายเนื่องจากน้ำท่วมปี 2561
5	200402	ห้วยปรังที่บ้านกรมหลวง	คอนยาง	ปะทิว	ชุมพร	/		47	10.874444	99.396649	ปกติ	นางสาวสุมาลี พิณิต	093-596-9891	
6	200403	บ้านไร่บน	ช้างแรก	บางสะพานน้อย	ประจวบคีรีขันธ์		/	47	11.048928	99.327677	ชำรุด	นางจงจิตร ตีผิว	064-9683285	รื้อถอนสถานีเนื่องจาก อบต.ช้างแรกขอใช้พื้นที่ก่อสร้างสนามบิน
7	200404	บ้านมาบอมฤต ที่อบต.คอนยาง	คอนยาง	ปะทิว	ชุมพร		/	47	12.601731	99.545974	ปกติ	นายมิชซ์ กังวาสรธรรม	088-447-9447	อุปกรณ์บางประเภทเสื่อมสภาพและชำรุด
8	200501	คลองบางสะพานที่บ้านวังยาว	ทองมงคล	บางสะพาน	ประจวบคีรีขันธ์	/		47	11.240843	99.435380	ปกติ	นายธงชัย บุญประเสริฐ	080-0669257	อุปกรณ์บางประเภทเสื่อมสภาพและชำรุด
9	200502	บ้านทองมงคล	ทองมงคล	บางสะพาน	ประจวบคีรีขันธ์		/	47	11.230002	99.381297	ปกติ	น.ส ทิพรพรรณ นามวงศ์ลือ	097-985-5612	อุปกรณ์บางประเภทเสื่อมสภาพและชำรุด
10	200503	คลองวัดเขาโบลัดที่สะพานข้ามคลองวัดเขาโบลัด	กำเนิดนพคุณ	บางสะพาน	ประจวบคีรีขันธ์	/		47	11.209972	99.512737	ปกติ	นางมณฑา โตใหญ่	089-996-1627	อุปกรณ์บางประเภทเสื่อมสภาพและชำรุด

ภาคผนวก 3

สถานีตรวจวัดแหล่งน้ำขนาดเล็ก

สถานีตรวจวัดปริมาณน้ำเก็บกักในแหล่งน้ำขนาดเล็ก ปี 2565

สำนักงานทรัพยากรน้ำภาค 7 จ.ราชบุรี

ลำดับ	ชื่ออ่างเก็บน้ำ	ตำบล	อำเภอ	จังหวัด	ลองติจูด	ละติจูด	ความจุกักเก็บ (ล้าน ลบ.ม.)	โครงการ	แหล่งน้ำ	น้ำออก	หมายเหตุ
1	บึงกาจับ	บ้านม่วง	บ้านโป่ง	ราชบุรี	99.795703	13.764488	0.275	แหล่งน้ำภาคตะวันตก	คุณกิตติ์ชญา กันเภา	คุณปวีศรีศา กันเภา	
2	บึงลำควง	วังน้ำซับ	ศรีประจันต์	สุพรรณบุรี	100.130725	14.681558	0.610	แหล่งน้ำภาคตะวันตก	นายมนัส ขอพึง	นายสนธยา พลเสน	
3	บึงหนองอ้อใหญ่	วังน้ำซับ	ศรีประจันต์	สุพรรณบุรี	100.156128	14.654748	0.164	แหล่งน้ำภาคตะวันตก	นายนิรันดร์ พันธุ์ฤกษ์	น.ส.ดวงมณี เมฆะ	
4	อ่างเก็บน้ำพุน้ำขาว	ด่านช้าง	ด่านช้าง	สุพรรณบุรี	99.564240	14.786792	0.325	แหล่งน้ำภาคตะวันตก	นายอนุสรณ์ จันทร์เรือง	นางเสวย ศรีสุวรรณ	
5	บึงหนองจอก	วังห้วย	ศรีประจันต์	สุพรรณบุรี	100.091438	14.666831	0.408	แหล่งน้ำภาคตะวันตก	นายชินทร์ แต่งอ่อน	นางกิงแก้ว โพธิ์ศรี	
6	อ่างเก็บน้ำหนองกร่าง	หนองกร่าง	บ่อพลอย	กาญจนบุรี	99.541905	14.536832	0.325	แหล่งน้ำภาคตะวันตก	นายธวัช เนตรนิยม	นายมงคล กลับพลา	
7	หนองน้ำบ้านพัฒนา	จรเข้เือก	ด่านมะขามเตี้ย	กาญจนบุรี	99.201367	13.753848	1.610	แหล่งน้ำภาคตะวันตก	นายสินชัย อ้ายจม	นายโกศล สินประเสริฐ	
8	อ่างเก็บน้ำหนองไถ่เหลือง	หนองประดู่	เลาขวัญ	กาญจนบุรี	99.790905	14.454938	1.135	แหล่งน้ำภาคตะวันตก	นางณัฐพร ศรีดีเยี่ยม	น.ส.ดวงดาว รุกอยู่	
9	อ่างเก็บน้ำหนองนาทะเล	ห้วยกระเจา	ห้วยกระเจา	กาญจนบุรี	99.651347	14.332216	3.979	แหล่งน้ำภาคตะวันตก	นายไฉน สืบเรือง	นายสุรินทร์ สืบด้วง	
10	หนองทะเลสาบ	พังตรุ	ท่าม่วง	กาญจนบุรี	99.618263	13.808471	0.155	แหล่งน้ำภาคตะวันตก	นายพรศักดิ์ จันทรพูล	นางปรามณี จันทรพูล	
11	อ่างเก็บน้ำบ้านสามัคคีธรรม	ลุ่มสุ่ม	ไทรโยค	กาญจนบุรี	99.063046	14.096420	0.614	แหล่งน้ำภาคตะวันตก	น.ส.ลาวัลย์ มะเจียจกร	น.ส.จันทรา มะเจียจกร	
12	อ่างเก็บน้ำเขาช่องอินทรีย์	ห้วยกระเจา	ห้วยกระเจา	กาญจนบุรี	99.568971	14.411784	0.364	แหล่งน้ำภาคตะวันตก	นายสุวิทย์ ทองดี	นาย ไพฑูรย์ คำมาก	
13	อ่างเก็บน้ำท่าข้ามสุด	ท่าขนุน	ทองผาภูมิ	กาญจนบุรี	98.641359	14.863518	0.465	แหล่งน้ำภาคตะวันตก	นายอาคม ทองเชื้อ	นายณัฐพงศ์ วงศ์ขานวิวัฒน์	
14	อ่างเก็บน้ำบ้านประดู่ด่าน	บ้านเก่าอำเภอ	เมืองกาญจนบุรี	กาญจนบุรี	99.200188	13.903110	0.168	แหล่งน้ำภาคตะวันตก	นายชูศักดิ์ บระเจริญ	น.ส.ลัดดาวัลย์ ชันทอง	
15	อ่างเก็บน้ำศรีมงคล	ศรีมงคล	ไทรโยค	กาญจนบุรี	99.059617	13.996918	1.001	แหล่งน้ำภาคตะวันตก	นายสุริยา ยืนยงค์	นายธวัช เหมือนมาตย์	
16	อ่างเก็บน้ำบ้านวังหิน	ยางน้ำกลัดใต้	หนองหญ้าปล้อง	เพชรบุรี	99.688179	13.054112	0.653	แหล่งน้ำภาคตะวันตก	นายสมบัติ พุนเสน	นางศุภานัน บุญไม่ธรรมดา	
17	อ่างเก็บน้ำบ้านช่อง	วังจันทร์	แก่งกระจาน	เพชรบุรี	99.730542	12.951768	1.365	แหล่งน้ำภาคตะวันตก	นายเสน่ห์ พันธันัน	นายวิวัฒน์ วรรณชา	
18	อ่างเก็บน้ำวิโมกขสันถวิ	สามพระยา	ชะอำ	เพชรบุรี	99.854508	12.652600	1.365	แหล่งน้ำภาคตะวันตก	น.ส.สุทธาทิพย์ เทียมกิ่งทอง	นายวิทยา สว่างศรี	
19	อ่างเก็บน้ำเสารี่ห้า	ป่าเต็ง	แก่งกระจาน	เพชรบุรี	99.517839	12.567565	0.573	แหล่งน้ำภาคตะวันตก	ขวัญเรือน วิโลกุล	นางอนงค์ โยธาธู	
20	อ่างเก็บน้ำไทรงาม	หนองหญ้าปล้อง	หนองหญ้าปล้อง	เพชรบุรี	99.665830	13.233539	0.759	แหล่งน้ำภาคตะวันตก	นางณัฐศิริ ผาสุข	นางเจือง ฤทธิล้ำ	
21	อ่างเก็บน้ำระหาร	พุทธสวรรค์	แก่งกระจาน	เพชรบุรี	99.723131	13.003148	0.718	แหล่งน้ำภาคตะวันตก	นายบุญเยี่ยม หนูน้อย	น.ส.ชยุพันธ์ ปักกิ่งเมือง	
22	อ่างเก็บน้ำห้วยทราย	สามพระยา	ชะอำ	เพชรบุรี	99.906562	12.764479	1.571	แหล่งน้ำภาคตะวันตก	น.ส.อ้อมจิตร เม่งพัด	น.ส.เกตน์ จิตรปลัม	
23	อ่างเก็บน้ำตะมะเขื่อน้อย	ป่าเต็ง	แก่งกระจาน	เพชรบุรี	99.567026	12.585638	1.065	แหล่งน้ำภาคตะวันตก	น.ส.อามารศรี อยู่ศิริ	น.ส.นงเยาว์ ฉาวดี	
24	อ่างเก็บน้ำเขาโป่ง	เขาใหญ่	ชะอำ	เพชรบุรี	99.902593	12.802403	0.143	แหล่งน้ำภาคตะวันตก	นายสาโรจน์ ปรางศร	นางละออง ปรางศร	

สถานีตรวจวัดปริมาณน้ำเก็บกักในแหล่งน้ำขนาดเล็ก ปี 2565

สำนักงานทรัพยากรน้ำภาค 7 จ.ราชบุรี

ลำดับ	ชื่ออ่างเก็บน้ำ	ตำบล	อำเภอ	จังหวัด	ลองติจูด	ละติจูด	ความจุกักเก็บ (ล้าน ลบ.ม.)	โครงการ	แหล่งน้ำ	น้ำออก	หมายเหตุ
25	อ่างเก็บน้ำห้วยไก่อ่	ชัยเกษม	บางสะพาน	ประจวบคีรีขันธ์	99.426370	11.396093	0.369	แหล่งน้ำภาคตะวันตก	น.ส.พรสวรรค์ พัฒนพงศ์	นายสายชล รวดเร็ว	
26	อ่างเก็บน้ำสามหนอง	หนองพลับ	หัวหิน	ประจวบคีรีขันธ์	99.752361	12.596182	0.612	แหล่งน้ำภาคตะวันตก	นายประเสริฐ มูลเกตู	นายเจษฎา วงศ์โคคุ้ม	
27	อ่างเก็บน้ำบ้านย่านซื่อ	อ่าวน้อย	เมือง	ประจวบคีรีขันธ์	99.623467	12.058112	1.209	แหล่งน้ำภาคตะวันตก	นายยุทธนา อรรถนพเพชร	นายสันติชัย เย็นใจ	
28	อ่างเก็บน้ำข้างแรก	ข้างแรก	บางสะพานน้อย	ประจวบคีรีขันธ์	99.373738	11.079355	1.295	แหล่งน้ำภาคตะวันตก	น.ส.นัยนัน บัวเมื่อน	นางพนิดา เกตุแก้ว	

ภาคผนวก 4

ความพร้อมด้านความมั่นคงของอ่างเก็บน้ำ

การสำรวจความมั่นคงของเขื่อน และอาคารประกอบ 2565

สำนักงานทรัพยากรน้ำภาค 7 จ.ราชบุรี

วันที่สำรวจ ณ วันที่ 4 เมษายน 2565

ลำดับ	ชื่ออ่างเก็บน้ำ	ละติจูด	ลองจิจูด	ตำบล	อำเภอ	จังหวัด	ความจุ (ล้าน ลบ.ม.)	ความจุกักเก็บ (ล้าน ลบ.ม.)	ปีที่ก่อสร้าง	ภาค	ลุ่มน้ำ	สถานะถ่ายโอน	ปีถ่ายโอน	สภาพการใช้งานปัจจุบัน	หมายเหตุ
1	อ่างเก็บน้ำห้วยป่าเถา	12.5249	99.5080	ห้วยสัตว์ใหญ่	หัวหิน	ประจวบคีรีขันธ์	>2 ล้าน ลบ.ม.	1.5000	2526	ภาคตะวันตก	ชายฝั่งทะเลประจวบคีรีขันธ์	ไม่ต้องถ่ายโอน	-	ใช้ได้	
2	อ่างเก็บน้ำซอนต้า	13.5243	99.5244	รางบัว	จอมบึง	ราชบุรี	>2 ล้าน ลบ.ม.	0.4000	2542	ภาคตะวันตก	แม่น้ำแม่กลอง	ไม่ต้องถ่ายโอน	-	ใช้ได้	