



แผนปฏิบัติการ บรรเทาภาวะน้ำท่วมและภาวะน้ำแล้ง ตามปฏิทินการบริหารจัดการน้ำ ปี 2565

สำนักงาน ทรัพยากรน้ำภาค 2



**ศูนย์อำนวยการติดตาม
และแก้ไขปัญหาน้ำแล้งและน้ำท่วม**
ศูนย์ป้องกันวิกฤติน้ำ และสำนักงานทรัพยากรน้ำภาค 2
ปี พ.ศ. 2565 - 2566

คำนำ

ตามมติคณะรัฐมนตรี เมื่อวันที่ 3 พฤษภาคม 2565 รับทราบมาตรการรับมือฤดูฝน ปี 2565 และโครงการเพิ่มประสิทธิภาพการบริหารจัดการทรัพยากรน้ำในช่วงฤดูฝน ปี 2565 และการกักเก็บน้ำเพื่อฤดูแล้ง ปี 2565/2566 โดยมอบหมายหน่วยงานที่เกี่ยวข้องจัดทำแผนปฏิบัติการตามมาตรการต่อไป โดยมาตรการที่ 7 ได้มอบหมายให้กรมทรัพยากรน้ำเตรียมความพร้อม และวางแผนเครื่องจักร เครื่องมือ ประจำพื้นที่เสี่ยงน้ำท่วม และฝนน้อยกว่าค่าปกติ ให้แล้วเสร็จภายในเดือนกรกฎาคม พ.ศ. 2565

ดังนั้นกรมทรัพยากรน้ำจึงได้จัดทำแผนปฏิบัติการบรรเทาภาวะน้ำท่วมและภาวะน้ำแล้ง ประจำปี 2565/2566 ของสำนักงานทรัพยากรน้ำภาค 2 เพื่อเป็นการเตรียมความพร้อม การกำหนดแผนงาน และมาตรการเชิงปฏิบัติด้านการบรรเทาภาวะวิกฤติในแต่ละพื้นที่ โดยแผนปฏิบัติการฯ ฉบับนี้ มีวัตถุประสงค์เพื่อให้เจ้าหน้าที่ของกรมทรัพยากรน้ำและผู้ที่เกี่ยวข้อง ทราบถึงกระบวนการปฏิบัติงาน การเตรียมความพร้อมด้านต่าง ๆ แผนปฏิบัติการบรรเทาภาวะน้ำท่วมและภาวะน้ำแล้ง และรายชื่อเจ้าหน้าที่ในการติดต่อประสานงานของสำนักงานทรัพยากรน้ำภาค 2

สุดท้ายนี้ ศูนย์ป้องกันวิกฤติน้ำ ขอขอบพระคุณทุกหน่วยงานภายในกรมทรัพยากรน้ำในการรวบรวมข้อมูลด้านต่างๆ โดยเฉพาะอย่างยิ่งสำนักงานทรัพยากรน้ำภาค 2 ที่ร่วมกันจัดทำแผนปฏิบัติการบรรเทาภาวะน้ำท่วมและภาวะน้ำแล้งให้แล้วเสร็จ และเป็นไปตามวัตถุประสงค์ที่ได้กำหนดไว้

ศูนย์ป้องกันวิกฤติน้ำ

**แผนปฏิบัติการบรรเทาภาวะน้ำท่วมและภาวะน้ำแล้ง
ของสำนักงานทรัพยากรน้ำภาค 2**

ตามปฏิทินการบริหารจัดการทรัพยากรน้ำ ของ สำนักงานทรัพยากรน้ำแห่งชาติ

เนื้อหา	หน้า
แผนปฏิบัติการบรรเทาภาวะน้ำท่วมและภาวะน้ำแล้งของสำนักงานทรัพยากรน้ำภาค 2	1
1. บทนำ	1
2. วัตถุประสงค์	1
3. ประโยชน์ที่ได้รับ	2
4. สรุปผลการให้ความช่วยเหลือของสำนักงานทรัพยากรน้ำภาค 2	2
4.1 ผลการให้ความช่วยเหลือพื้นที่ประสบปัญหาอุทกภัยตั้งแต่ ปี พ.ศ. 2560 – 2564	2
4.2 ผลการให้ความช่วยเหลือพื้นที่ประสบปัญหาภัยแล้งตั้งแต่ ปี พ.ศ. 2558 – 2564	2
5. งบประมาณที่ได้รับการจัดสรร	3
6. ข้อมูลเชิงพื้นที่	3
6.1 พื้นที่รับผิดชอบของสำนักงานทรัพยากรน้ำภาค 2	3
6.2 พื้นที่เสี่ยงน้ำท่วม	3
6.3 พื้นที่เสี่ยงภัยแล้ง	8
7. ข้อมูลความพร้อมด้านอุปกรณ์/เครื่องมือ/อาคารชลศาสตร์	12
7.1 ความพร้อมด้านสถานีตรวจวัดสถานการณ์น้ำ	12
7.2 ความพร้อมด้านอุปกรณ์และเครื่องมือ	12
8. ข้อมูลความพร้อมด้านบุคลากร	14
8.1 เจ้าหน้าที่ด้านเฝ้าระวังสถานการณ์ด้านภาวะน้ำท่วมและภาวะน้ำแล้ง	14
8.2 เจ้าหน้าที่ด้านการปฏิบัติงานเชิงพื้นที่รายจังหวัด	14
8.3 รายชื่อผู้รู้ประจำสถานีเตือนภัยล่วงหน้าน้ำหลาก-ดินถล่มในพื้นที่	15
8.4 รายชื่อเจ้าหน้าที่ส่วนกลางในการติดตามสถานการณ์ด้านภาวะน้ำท่วมและภาวะน้ำแล้ง	15
9. แผนปฏิบัติการบรรเทาภาวะน้ำท่วมและภาวะน้ำแล้ง	16
9.1 แผนปฏิบัติการเพื่อรับสถานการณ์น้ำท่วมหลากดินโคลนถล่มประจำเดือน พฤษภาคม - ตุลาคม 2565	16
9.2 แผนปฏิบัติการในการรับสถานการณ์น้ำแล้ง	17
ภาคผนวก 1 พื้นที่เสี่ยงน้ำท่วมเดือนกรกฎาคม – ธันวาคม ในขอบเขตสำนักงานทรัพยากรน้ำภาค 2	
ภาคผนวก 2 พื้นที่เสี่ยงภัยแล้ง ในพื้นที่นอกเขตชลประทานในขอบเขตสำนักงานทรัพยากรน้ำภาค 2	
ภาคผนวก 3 ความพร้อมด้านสถานีตรวจวัดสถานการณ์น้ำ (สถานี Early Warning โทรมมาตร กล้อง CCTV และสถานีอุตุ-อุทกวิทยา)	

แผนปฏิบัติการบรรเทาภาวะน้ำท่วมและภาวะน้ำแล้งของสำนักงานทรัพยากรน้ำภาค 2

1. บทนำ

กรมทรัพยากรน้ำ ในฐานะที่เป็นหน่วยงานปฏิบัติในสังกัดกระทรวงทรัพยากรธรรมชาติและสิ่งแวดล้อม มีภารกิจรับผิดชอบเกี่ยวกับทรัพยากรน้ำผิวดินในพื้นที่นอกเขตชลประทาน/พื้นที่เกษตรน้ำฝน จำนวน 117 ล้านไร่ ซึ่งศักยภาพด้านทรัพยากรน้ำของพื้นที่จะขึ้นอยู่กับปริมาณฝนที่ตกในพื้นที่เป็นหลัก เนื่องจากไม่มีแหล่งเก็บกักน้ำขนาดใหญ่และระบบชลประทาน ที่จะใช้สามารถควบคุมปริมาณน้ำและการใช้น้ำของพื้นที่ได้ ทำให้พื้นที่นอกเขตชลประทาน ต้องเผชิญเหตุกับปัญหาภัยพิบัติอันเกิดจากน้ำ ไม่ว่าจะเป็นปัญหาภาวะน้ำท่วมและปัญหาภาวะน้ำแล้ง และเนื่องจากปัจจัยของการเกิดเหตุวิกฤติน้ำในพื้นที่นอกเขตชลประทานไม่สามารถควบคุมได้ การเตรียมความพร้อมในการเผชิญเหตุจึงเป็นสิ่งสำคัญ เพื่อให้หน่วยงานมีความพร้อมในการช่วยเหลือประชาชนที่ได้รับความเดือดร้อนจากปัญหาวิกฤติน้ำได้อย่างมีประสิทธิภาพ ซึ่งกรมทรัพยากรน้ำ ได้รับการจัดสรรงบประมาณในการบริหารจัดการเพื่อรองรับสภาวะวิกฤติน้ำ ตั้งแต่ปีงบประมาณ พ.ศ. 2556 ถึงปัจจุบัน โดยได้จัดสรรงบประมาณดังกล่าว ลงสู่สำนักงานทรัพยากรน้ำภาค 2 เพื่อใช้ปฏิบัติงานให้ความช่วยเหลือประชาชนที่ได้รับความเดือดร้อนจากปัญหาภาวะน้ำแล้งและภาวะน้ำท่วม จึงต้องมีการจัดทำแผนปฏิบัติการบรรเทาภาวะน้ำแล้งและภาวะน้ำท่วม เพื่อใช้เป็นคู่มือในการปฏิบัติงานร่วมกับหน่วยงานที่เกี่ยวข้อง และทำให้การใช้จ่ายงบประมาณและผลการปฏิบัติงานช่วยเหลือประชาชนที่ได้รับความเดือดร้อนจากภัยพิบัติด้านน้ำเป็นไปอย่างมีประสิทธิภาพ

นอกจากนี้ สำนักงานทรัพยากรน้ำแห่งชาติ ซึ่งเป็นหน่วยงานกำกับนโยบายด้านทรัพยากรน้ำของประเทศ ได้กำหนดให้หน่วยงานที่เกี่ยวข้องปฏิบัติตามปฏิทินการบริหารจัดการทรัพยากรน้ำช่วงฤดูฝนและฤดูแล้ง โดยกรมทรัพยากรน้ำเป็นหนึ่งในหน่วยงานที่ต้องถือปฏิบัติตามปฏิทินดังกล่าว จึงจัดทำแผนปฏิบัติการบรรเทาภาวะน้ำแล้งและภาวะน้ำท่วม เพื่อตอบสนองนโยบายของสำนักงานทรัพยากรน้ำแห่งชาติ

2. วัตถุประสงค์

1) เพื่อเป็นการเตรียมความพร้อมในการรับมือกับภาวะน้ำแล้งและภาวะน้ำท่วมของกรมทรัพยากรน้ำ โดยเฉพาะการเตรียมความพร้อมของระบบปฏิบัติการเฝ้าระวังและเตือนภัยล่วงหน้าน้ำหลาก-ดินถล่ม (Early Warning System) ระบบตรวจวัดสถานการณ์น้ำทางไกลอัตโนมัติ อุปกรณ์เครื่องมือ (เครื่องสูบน้ำ รถบรรทุกน้ำ รถยนต์บรรทุก เรือท้องแบน) ความพร้อมด้านความมั่นคงแข็งแรงของอาคารชลศาสตร์ ความพร้อมของเจ้าหน้าที่ด้านการเฝ้าระวังสถานการณ์ เจ้าหน้าที่ด้านการปฏิบัติงานเชิงพื้นที่รายจังหวัด และรายชื่อผู้รู้ประจำสถานีเตือนภัยล่วงหน้าน้ำหลาก-ดินถล่มในพื้นที่

2) เพื่อให้กรมทรัพยากรน้ำ มีแผนปฏิบัติการบรรเทาภาวะน้ำแล้งและภาวะน้ำท่วม ที่ตอบสนองต่อการดำเนินงานตามมาตรการรองรับสถานการณ์ฤดูแล้งและฤดูฝนของสำนักงานทรัพยากรน้ำแห่งชาติ

3) เพื่อให้สำนักงานทรัพยากรน้ำภาค 2 มีแผนปฏิบัติการบรรเทาภาวะน้ำแล้งและภาวะน้ำท่วมของสำนักงานทรัพยากรน้ำภาค 2 ที่จะใช้เป็นคู่มือในการปฏิบัติงานเผชิญเหตุ โดยบูรณาการกับหน่วยงานที่เกี่ยวข้องในพื้นที่รับผิดชอบ เช่น จังหวัด สำนักงานป้องกันและบรรเทาสาธารณภัยเขต สำนักงานป้องกันและบรรเทาสาธารณภัยจังหวัด สำนักงานทรัพยากรธรรมชาติและสิ่งแวดล้อมจังหวัด เป็นต้น

3. ประโยชน์ที่ได้รับ

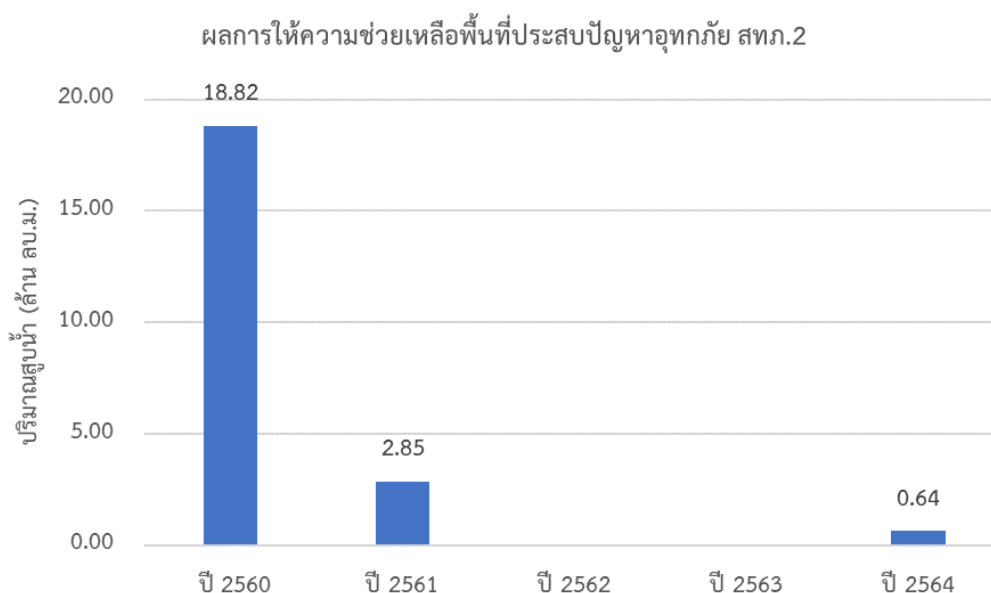
1) กรมทรัพยากรน้ำ โดยเฉพาะสำนักงานทรัพยากรน้ำภาค 2 มีความพร้อมที่จะปฏิบัติงานเผชิญเหตุกับปัญหาภัยพิบัติอันเกิดจากน้ำ และบูรณาการกับหน่วยงานที่เกี่ยวข้อง ในการให้ความช่วยเหลือประชาชนที่ได้รับเดือดร้อนจากปัญหาภาวะน้ำแล้งและภาวะน้ำท่วมได้อย่างทันต่อเหตุการณ์

2) กรมทรัพยากรน้ำ สามารถปฏิบัติงานที่ตอบสนองต่อปฏิทินการบริหารจัดการทรัพยากรน้ำช่วงฤดูฝน และฤดูแล้งของสำนักงานทรัพยากรน้ำแห่งชาติ

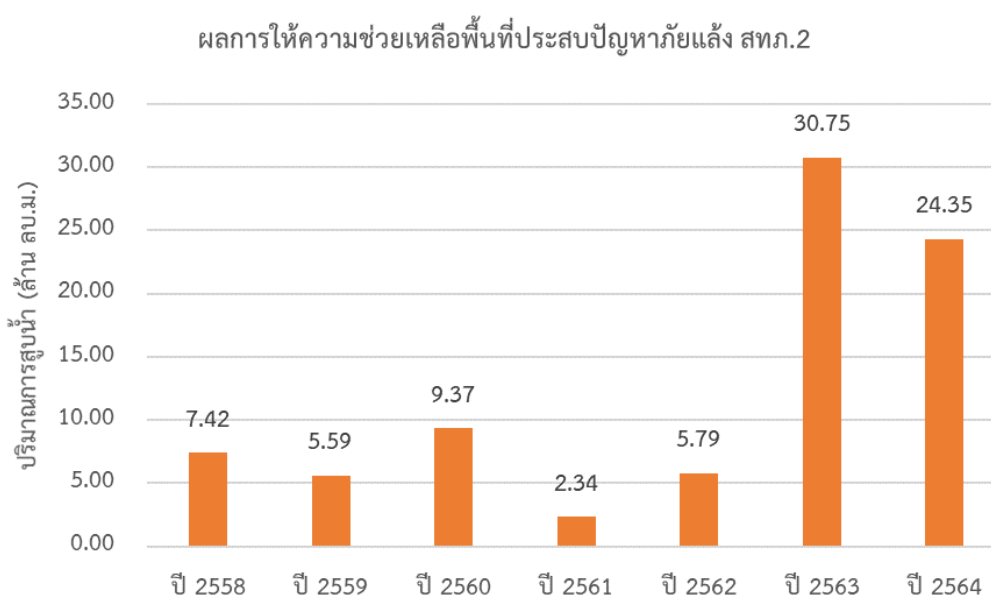
3) สำนักงานทรัพยากรน้ำภาค 2 มีคู่มือในการปฏิบัติงานเผชิญเหตุ โดยบูรณาการกับหน่วยงานที่เกี่ยวข้องได้อย่างมีประสิทธิภาพ

4. สรุปผลการให้ความช่วยเหลือของสำนักงานทรัพยากรน้ำภาค 2

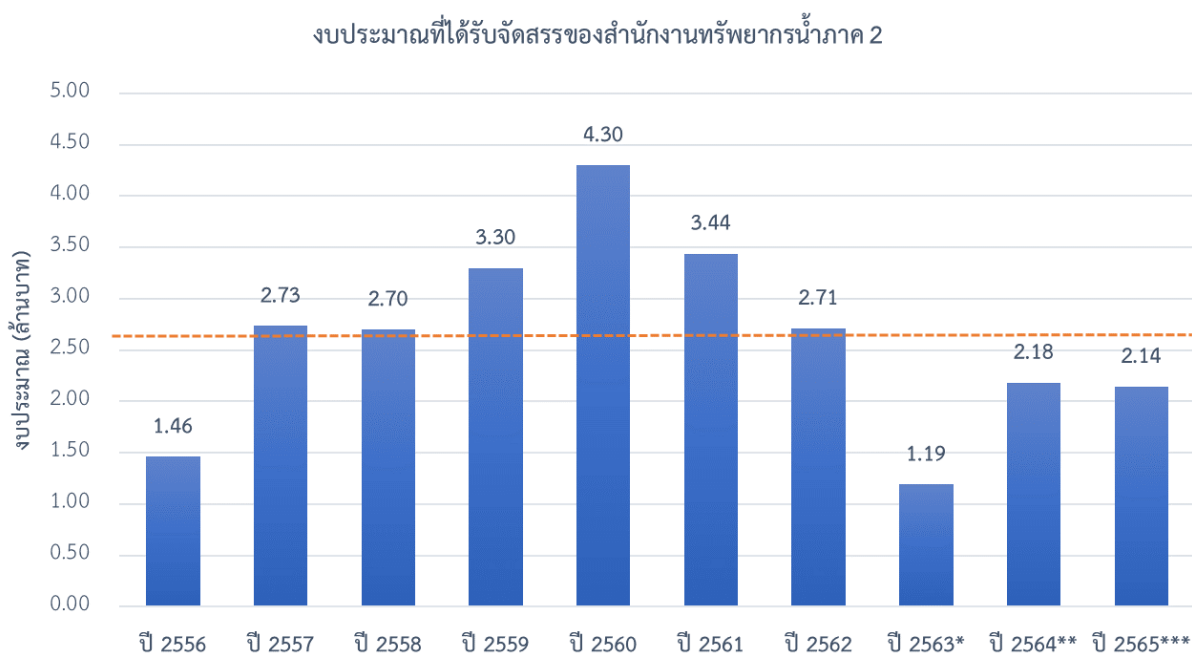
4.1 ผลการให้ความช่วยเหลือพื้นที่ประสบปัญหาอุทกภัยตั้งแต่ ปี พ.ศ. 2560 - 2564



4.2 ผลการให้ความช่วยเหลือพื้นที่ประสบปัญหาภัยแล้งตั้งแต่ ปี พ.ศ. 2558 - 2564



5. งบประมาณที่ได้รับการจัดสรร



หมายเหตุ : *ศปว ได้รับการโอนภารกิจตั้งแต่ปี พ.ศ. 2563

** งบประมาณที่จัดสรรลงหน่วยงาน ปรับตามความเป็นจริง ตั้งแต่ปี พ.ศ. 2563-2564

*** งบประมาณปี พ.ศ. 2565 ประเมินตามหลักเกณฑ์การจัดสรรงบประมาณ

6. ข้อมูลเชิงพื้นที่

6.1 พื้นที่รับผิดชอบของสำนักงานทรัพยากรน้ำภาค 2

สำนักงานทรัพยากรน้ำภาค 2 มีพื้นที่รับผิดชอบ 12 จังหวัด ประกอบด้วย จังหวัดชัยนาท นครสวรรค์ นนทบุรี ปทุมธานี พระนครศรีอยุธยา เพชรบูรณ์ ลพบุรี สมุทรปราการ สระบุรี สิงห์บุรี อุทัยธานี อ่างทอง รายละเอียดแสดงดังรูปที่ 1

6.2 พื้นที่เสี่ยงน้ำท่วม

6.2.1 พื้นที่เสี่ยงน้ำท่วมเดือนกรกฎาคม ประกอบด้วย

- 1) จังหวัดชัยนาท จำนวน 6 อำเภอ ประกอบด้วย เนินขาม มโนรมย์ เมืองชัยนาท วัดสิงห์ หนองมะโมง และหันคา
- 2) จังหวัดนครสวรรค์ จำนวน 13 อำเภอ ประกอบด้วย โกรกพระ ชุมตาบง ชุมแสง ตากฟ้า ตากลิ ท่าตะโก บรรพตพิสัย พยุหะคีรี โปศาลี เมืองนครสวรรค์ แม่वंก ลาดยาว และหนองบัว
- 3) จังหวัดเพชรบูรณ์ จำนวน 10 อำเภอ ประกอบด้วย ชนแดน น้ำหนาว บึงสามพัน เมืองเพชรบูรณ์ วังโป่ง วิเชียรบุรี ศรีเทพ หนองไผ่ หล่มเก่า และหล่มสัก
- 4) จังหวัดลพบุรี จำนวน 10 อำเภอ ประกอบด้วย โคกเจริญ โคกสำโรง ชัยบาดาล ท่าหลวง บ้านหมี่ พัฒนานิคม เมืองลพบุรี ลำสนธิ สระโบสถ์ และหนองม่วง
- 5) จังหวัดสระบุรี จำนวน 8 อำเภอ ประกอบด้วย แก่งคอย เฉลิมพระเกียรติ บ้านหมอ พระพุทธบาท มวกเหล็ก วังม่วง เสาไห้ และหนองโดน

6) จังหวัดอุทัยธานี จำนวน 7 อำเภอ ประกอบด้วย ทัพทัน บ้านไร่ เมืองอุทัยธานี ลานสัก สว่างอารมณ์ หนองขาหย่าง และหนองฉาง

6.2.2 พื้นที่เสี่ยงน้ำท่วมเดือนสิงหาคม ประกอบด้วย

1) จังหวัดชัยนาท จำนวน 6 อำเภอ ประกอบด้วย เนินขาม มโนรมย์ เมืองชัยนาท วัดสิงห์ หนองมะโมง และหันคา

2) จังหวัดนครสวรรค์ จำนวน 13 อำเภอ ประกอบด้วย โกรกพระ ชุมตาบง ชุมแสง ตากฟ้า ตาคลี ท่าตะโก บรรพตพิสัย พยุหะคีรี ไผ่ศาลี เมืองนครสวรรค์ แม่वंก ลาดยาว และหนองบัว

3) จังหวัดเพชรบูรณ์ จำนวน 10 อำเภอ ประกอบด้วย ชนแดน น้ำหนาว บึงสามพัน เมืองเพชรบูรณ์ วังโป่ง วิเชียรบุรี ศรีเทพ หนองไผ่ หล่มเก่า และหล่มสัก

4) จังหวัดลพบุรี จำนวน 10 อำเภอ ประกอบด้วย โคกเจริญ โคกสำโรง ชัยบาดาล ท่าหลวง บ้านหมี่ พัฒนาคมน เมืองลพบุรี ลำสนธิ สระโบสถ์ และหนองม่วง

5) จังหวัดสระบุรี จำนวน 8 อำเภอ ประกอบด้วย แก่งคอย เฉลิมพระเกียรติ บ้านหมอ พระพุทธบาท มวกเหล็ก วังม่วง เสาไห้ และหนองโดน

6) จังหวัดอุทัยธานี จำนวน 7 อำเภอ ประกอบด้วย ทัพทัน บ้านไร่ เมืองอุทัยธานี ลานสัก สว่างอารมณ์ หนองขาหย่าง และหนองฉาง

6.2.3 พื้นที่เสี่ยงน้ำท่วมเดือนกันยายน ประกอบด้วย

1) จังหวัดชัยนาท จำนวน 6 อำเภอ ประกอบด้วย เนินขาม มโนรมย์ เมืองชัยนาท วัดสิงห์ หนองมะโมง และหันคา

2) จังหวัดนครสวรรค์ จำนวน 13 อำเภอ ประกอบด้วย โกรกพระ ชุมตาบง ชุมแสง ตากฟ้า ตาคลี ท่าตะโก บรรพตพิสัย พยุหะคีรี ไผ่ศาลี เมืองนครสวรรค์ แม่वंก ลาดยาว และหนองบัว

3) จังหวัดเพชรบูรณ์ จำนวน 10 อำเภอ ประกอบด้วย ชนแดน น้ำหนาว บึงสามพัน เมืองเพชรบูรณ์ วังโป่ง วิเชียรบุรี ศรีเทพ หนองไผ่ หล่มเก่า และหล่มสัก

4) จังหวัดลพบุรี จำนวน 10 อำเภอ ประกอบด้วย โคกเจริญ โคกสำโรง ชัยบาดาล ท่าหลวง บ้านหมี่ พัฒนาคมน เมืองลพบุรี ลำสนธิ สระโบสถ์ และหนองม่วง

5) จังหวัดสระบุรี จำนวน 8 อำเภอ ประกอบด้วย แก่งคอย เฉลิมพระเกียรติ บ้านหมอ พระพุทธบาท มวกเหล็ก วังม่วง เสาไห้ และหนองโดน

6) จังหวัดอุทัยธานี จำนวน 7 อำเภอ ประกอบด้วย ทัพทัน บ้านไร่ เมืองอุทัยธานี ลานสัก สว่างอารมณ์ หนองขาหย่าง และหนองฉาง

6.2.4 พื้นที่เสี่ยงน้ำท่วมเดือนตุลาคม ประกอบด้วย

1) จังหวัดชัยนาท จำนวน 6 อำเภอ ประกอบด้วย เนินขาม มโนรมย์ เมืองชัยนาท วัดสิงห์ หนองมะโมง และหันคา

2) จังหวัดนครสวรรค์ จำนวน 13 อำเภอ ประกอบด้วย โกรกพระ ชุมตาบง ชุมแสง ตากฟ้า ตาคลี ท่าตะโก บรรพตพิสัย พยุหะคีรี ไผ่ศาลี เมืองนครสวรรค์ แม่वंก ลาดยาว และหนองบัว

3) จังหวัดเพชรบูรณ์ จำนวน 10 อำเภอ ประกอบด้วย ชนแดน น้ำหนาว บึงสามพัน เมืองเพชรบูรณ์ วังโป่ง วิเชียรบุรี ศรีเทพ หนองไผ่ หล่มเก่า และหล่มสัก

4) จังหวัดลพบุรี จำนวน 10 อำเภอ ประกอบด้วย โคกเจริญ โคกสำโรง ชัยบาดาล ท่าหลวง บ้านหมี่ พัฒนาคมน เมืองลพบุรี ลำสนธิ สระโบสถ์ และหนองม่วง

5) จังหวัดสระบุรี จำนวน 8 อำเภอ ประกอบด้วย แก่งคอย เฉลิมพระเกียรติ บ้านหมอ พระพุทธบาท มวกเหล็ก วังม่วง เสาไห้ และหนองโดน

6) จังหวัดอุทัยธานี จำนวน 7 อำเภอ ประกอบด้วย ทัพทัน บ้านไร่ เมืองอุทัยธานี ลานสัก สว่างอารมณ์ หนองขาหย่าง และหนองฉาง

6.2.5 พื้นที่เสี่ยงน้ำท่วมเดือนพฤศจิกายน ประกอบด้วย

1) จังหวัดชัยนาท จำนวน 6 อำเภอ ประกอบด้วย เนินขาม มโนรมย์ เมืองชัยนาท วัดสิงห์ หนองมะโมง และหันคา

2) จังหวัดนครสวรรค์ จำนวน 13 อำเภอ ประกอบด้วย โกรกพระ ชุมตาบง ชุมแสง ตากฟ้า ตาคีลี ท่าตะโก บรรพตพิสัย พยุหะคีรี ไผ่ศาลี เมืองนครสวรรค์ แม่वंก์ ลาดยาว และหนองบัว

3) จังหวัดเพชรบูรณ์ จำนวน 10 อำเภอ ประกอบด้วย ชนแดน น้ำหนาว บึงสามพัน เมืองเพชรบูรณ์ วังโป่ง วิเชียรบุรี ศรีเทพ หนองไผ่ หล่มเก่า และหล่มสัก

4) จังหวัดลพบุรี จำนวน 10 อำเภอ ประกอบด้วย โคกเจริญ โคกสำโรง ชัยบาดาล ท่าหลวง บ้านหมี่ พัฒนาคมน เมืองลพบุรี ลำสนธิ สระโบสถ์ และหนองม่วง

5) จังหวัดสระบุรี จำนวน 8 อำเภอ ประกอบด้วย แก่งคอย เฉลิมพระเกียรติ บ้านหมอ พระพุทธบาท มวกเหล็ก วังม่วง เสาไห้ และหนองโดน

6) จังหวัดอุทัยธานี จำนวน 7 อำเภอ ประกอบด้วย ทัพทัน บ้านไร่ เมืองอุทัยธานี ลานสัก สว่างอารมณ์ หนองขาหย่าง และหนองฉาง

6.2.6 พื้นที่เสี่ยงน้ำท่วมเดือนธันวาคม ประกอบด้วย

1) จังหวัดชัยนาท จำนวน 6 อำเภอ ประกอบด้วย เนินขาม มโนรมย์ เมืองชัยนาท วัดสิงห์ หนองมะโมง และหันคา

2) จังหวัดนครสวรรค์ จำนวน 13 อำเภอ ประกอบด้วย โกรกพระ ชุมตาบง ชุมแสง ตากฟ้า ตาคีลี ท่าตะโก บรรพตพิสัย พยุหะคีรี ไผ่ศาลี เมืองนครสวรรค์ แม่वंก์ ลาดยาว และหนองบัว

3) จังหวัดเพชรบูรณ์ จำนวน 10 อำเภอ ประกอบด้วย ชนแดน น้ำหนาว บึงสามพัน เมืองเพชรบูรณ์ วังโป่ง วิเชียรบุรี ศรีเทพ หนองไผ่ หล่มเก่า และหล่มสัก

4) จังหวัดลพบุรี จำนวน 10 อำเภอ ประกอบด้วย โคกเจริญ โคกสำโรง ชัยบาดาล ท่าหลวง บ้านหมี่ พัฒนาคมน เมืองลพบุรี ลำสนธิ สระโบสถ์ และหนองม่วง

5) จังหวัดสระบุรี จำนวน 8 อำเภอ ประกอบด้วย แก่งคอย เฉลิมพระเกียรติ บ้านหมอ พระพุทธบาท มวกเหล็ก วังม่วง เสาไห้ และหนองโดน

6) จังหวัดอุทัยธานี จำนวน 7 อำเภอ ประกอบด้วย ทัพทัน บ้านไร่ เมืองอุทัยธานี ลานสัก สว่างอารมณ์ หนองขาหย่าง และหนองฉาง รายละเอียดแสดงดังรูปที่ 2 และสรุปรายละเอียดระดับตำบลแสดงในภาคผนวก 1



รูปที่ 1 ขอบเขตพื้นที่ความรับผิดชอบของสำนักงานทรัพยากรน้ำภาค 2

6.3 พื้นที่เสี่ยงภัยแล้ง

6.3.1 พื้นที่เสี่ยงภัยแล้งเดือนมกราคม ประกอบด้วย

- 1) จังหวัดชัยนาท จำนวน 6 อำเภอ ประกอบด้วย เนินขาม มโนรมย์ เมืองชัยนาท วัดสิงห์ หันคา หนองมะโมง
- 2) จังหวัดนครสวรรค์ จำนวน 13 อำเภอ ประกอบด้วย โกรกพระ ชุมตาบง ชุมแสง ตากฟ้า ตาคีลี ท่าตะโก บรรพตพิสัย พยุหะคีรี ไพศาลี เมืองนครสวรรค์ แม่वंก ลาดยาว หนองบัว
- 3) จังหวัดเพชรบูรณ์ จำนวน 10 อำเภอ ประกอบด้วย ชนแดน น้ำหนาว บึงสามพัน เมืองเพชรบูรณ์ วังโป่ง วิเชียรบุรี ศรีเทพ หนองไผ่ หล่มเก่า หล่มสัก
- 4) จังหวัดลพบุรี จำนวน 10 อำเภอ ประกอบด้วย โคกเจริญ โคกสำโรง ชัยบาดาล ท่าหลวง บ้านหมี่ พัฒนาคมน เมืองลพบุรี ลำสนธิ สระโบสถ์ หนองม่วง
- 5) จังหวัดสระบุรี จำนวน 8 อำเภอ ประกอบด้วย แก่งคอย เฉลิมพระเกียรติ บ้านหมอ พระพุทธบาท มวกเหล็ก วังม่วง เสาไห้ หนองโดน
- 6) จังหวัดอุทัยธานี จำนวน 7 อำเภอ ประกอบด้วย ทัพทัน บ้านไร่ เมืองอุทัยธานี ลานสัก สว่างอารมณ์ หนองขาหย่าง หนองฉาง

6.3.2 พื้นที่เสี่ยงภัยแล้งเดือนกุมภาพันธ์ ประกอบด้วย

- 1) จังหวัดชัยนาท จำนวน 6 อำเภอ ประกอบด้วย เนินขาม มโนรมย์ เมืองชัยนาท วัดสิงห์ หันคา หนองมะโมง
- 2) จังหวัดนครสวรรค์ จำนวน 13 อำเภอ ประกอบด้วย โกรกพระ ชุมตาบง ชุมแสง ตากฟ้า ตาคีลี ท่าตะโก บรรพตพิสัย พยุหะคีรี ไพศาลี เมืองนครสวรรค์ แม่वंก ลาดยาว หนองบัว
- 3) จังหวัดเพชรบูรณ์ จำนวน 10 อำเภอ ประกอบด้วย ชนแดน น้ำหนาว บึงสามพัน เมืองเพชรบูรณ์ วังโป่ง วิเชียรบุรี ศรีเทพ หนองไผ่ หล่มเก่า หล่มสัก
- 4) จังหวัดลพบุรี จำนวน 10 อำเภอ ประกอบด้วย โคกเจริญ โคกสำโรง ชัยบาดาล ท่าหลวง บ้านหมี่ พัฒนาคมน เมืองลพบุรี ลำสนธิ สระโบสถ์ หนองม่วง
- 5) จังหวัดสระบุรี จำนวน 8 อำเภอ ประกอบด้วย แก่งคอย เฉลิมพระเกียรติ บ้านหมอ พระพุทธบาท มวกเหล็ก วังม่วง เสาไห้ หนองโดน
- 6) จังหวัดอุทัยธานี จำนวน 7 อำเภอ ประกอบด้วย ทัพทัน บ้านไร่ เมืองอุทัยธานี ลานสัก สว่างอารมณ์ หนองขาหย่าง หนองฉาง

6.3.3 พื้นที่เสี่ยงภัยแล้งเดือนมีนาคม ประกอบด้วย

- 1) จังหวัดชัยนาท จำนวน 6 อำเภอ ประกอบด้วย เนินขาม มโนรมย์ เมืองชัยนาท วัดสิงห์ หันคา หนองมะโมง
- 2) จังหวัดนครสวรรค์ จำนวน 13 อำเภอ ประกอบด้วย โกรกพระ ชุมตาบง ชุมแสง ตากฟ้า ตาคีลี ท่าตะโก บรรพตพิสัย พยุหะคีรี ไพศาลี เมืองนครสวรรค์ แม่वंก ลาดยาว หนองบัว
- 3) จังหวัดเพชรบูรณ์ จำนวน 10 อำเภอ ประกอบด้วย ชนแดน น้ำหนาว บึงสามพัน เมืองเพชรบูรณ์ วังโป่ง วิเชียรบุรี ศรีเทพ หนองไผ่ หล่มเก่า หล่มสัก

4) จังหวัดลพบุรี จำนวน 10 อำเภอ ประกอบด้วย โคกเจริญ โคกสำโรง ชัยบาดาล ท่าหลวง บ้านหมี่ พัฒนานิคม เมืองลพบุรี ลำสนธิ สระโบสถ์ หนองม่วง

5) จังหวัดสระบุรี จำนวน 8 อำเภอ ประกอบด้วย แก่งคอย เฉลิมพระเกียรติ บ้านหมอ พระพุทธบาท มวกเหล็ก วังม่วง เสาไห้ หนองโดน

6) จังหวัดอุทัยธานี จำนวน 7 อำเภอ ประกอบด้วย ทัพทัน บ้านไร่ เมืองอุทัยธานี ลานสัก สว่างอารมณ์ หนองขาหย่าง หนองฉาง

6.3.4 พื้นที่เสี่ยงภัยแล้งเดือนเมษายน ประกอบด้วย

1) จังหวัดชัยนาท จำนวน 6 อำเภอ ประกอบด้วย เนินขาม มโนรมย์ เมืองชัยนาท วัดสิงห์ หันคา หนองมะโมง

2) จังหวัดนครสวรรค์ จำนวน 13 อำเภอ ประกอบด้วย โกรกพระ ชุมตาบง ชุมแสง ตากฟ้า ตาคีลี ท่าตะโก บรรพตพิสัย พยุหะคีรี ไพศาลี เมืองนครสวรรค์ แม่वंก ลาดยาว หนองบัว

3) จังหวัดเพชรบูรณ์ จำนวน 10 อำเภอ ประกอบด้วย ชนแดน น้ำหนาว บึงสามพัน เมืองเพชรบูรณ์ วังโป่ง วิเชียรบุรี ศรีเทพ หนองไผ่ หล่มเก่า หล่มสัก

4) จังหวัดลพบุรี จำนวน 10 อำเภอ ประกอบด้วย โคกเจริญ โคกสำโรง ชัยบาดาล ท่าหลวง บ้านหมี่ พัฒนานิคม เมืองลพบุรี ลำสนธิ สระโบสถ์ หนองม่วง

5) จังหวัดสระบุรี จำนวน 8 อำเภอ ประกอบด้วย แก่งคอย เฉลิมพระเกียรติ บ้านหมอ พระพุทธบาท มวกเหล็ก วังม่วง เสาไห้ หนองโดน

6) จังหวัดอุทัยธานี จำนวน 7 อำเภอ ประกอบด้วย ทัพทัน บ้านไร่ เมืองอุทัยธานี ลานสัก สว่างอารมณ์ หนองขาหย่าง หนองฉาง

6.3.5 พื้นที่เสี่ยงภัยแล้งเดือนพฤษภาคม ประกอบด้วย

1) จังหวัดชัยนาท จำนวน 6 อำเภอ ประกอบด้วย เนินขาม มโนรมย์ เมืองชัยนาท วัดสิงห์ หันคา หนองมะโมง

2) จังหวัดนครสวรรค์ จำนวน 13 อำเภอ ประกอบด้วย โกรกพระ ชุมตาบง ชุมแสง ตากฟ้า ตาคีลี ท่าตะโก บรรพตพิสัย พยุหะคีรี ไพศาลี เมืองนครสวรรค์ แม่वंก ลาดยาว หนองบัว

3) จังหวัดเพชรบูรณ์ จำนวน 10 อำเภอ ประกอบด้วย ชนแดน น้ำหนาว บึงสามพัน เมืองเพชรบูรณ์ วังโป่ง วิเชียรบุรี ศรีเทพ หนองไผ่ หล่มเก่า หล่มสัก

4) จังหวัดลพบุรี จำนวน 10 อำเภอ ประกอบด้วย โคกเจริญ โคกสำโรง ชัยบาดาล ท่าหลวง บ้านหมี่ พัฒนานิคม เมืองลพบุรี ลำสนธิ สระโบสถ์ หนองม่วง

5) จังหวัดสระบุรี จำนวน 8 อำเภอ ประกอบด้วย แก่งคอย เฉลิมพระเกียรติ บ้านหมอ พระพุทธบาท มวกเหล็ก วังม่วง เสาไห้ หนองโดน

6) จังหวัดอุทัยธานี จำนวน 7 อำเภอ ประกอบด้วย ทัพทัน บ้านไร่ เมืองอุทัยธานี ลานสัก สว่างอารมณ์ หนองขาหย่าง หนองฉาง

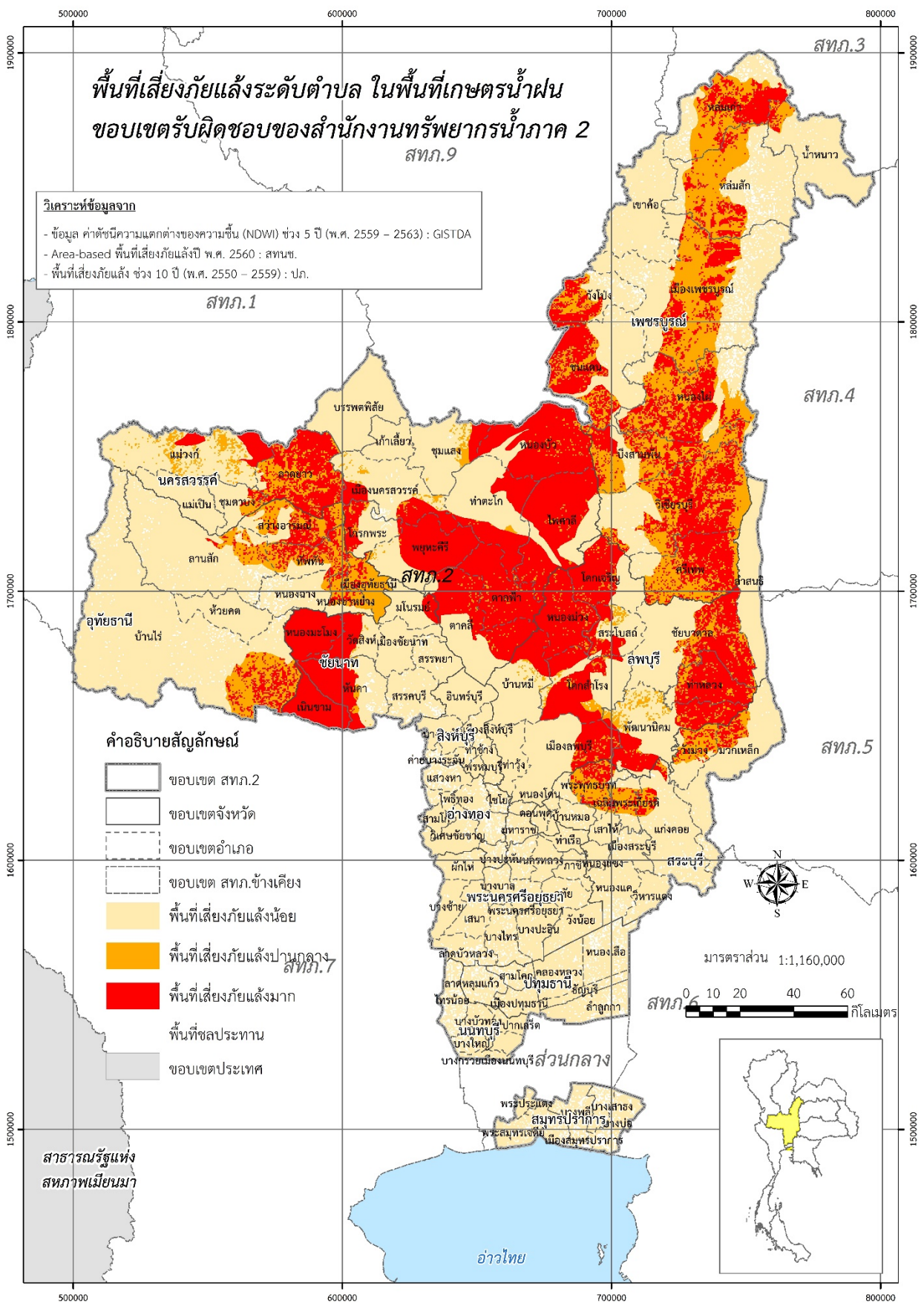
6.3.6 พื้นที่เสี่ยงภัยแล้งเดือนมิถุนายน ประกอบด้วย

- 1) จังหวัดชัยนาท จำนวน 6 อำเภอ ประกอบด้วย เนินขาม มโนรมย์ เมืองชัยนาท วัดสิงห์ หันคา หนองมะโมง
- 2) จังหวัดนครสวรรค์ จำนวน 13 อำเภอ ประกอบด้วย โกรกพระ ชุมตาบง ชุมแสง ตากฟ้า ตาคลี ท่าตะโก บรรพตพิสัย พยุหะคีรี ไผ่ศาลี เมืองนครสวรรค์ แม่वंก ลาดยาว หนองบัว
- 3) จังหวัดเพชรบูรณ์ จำนวน 10 อำเภอ ประกอบด้วย ชนแดน น้ำหนาว บึงสามพัน เมืองเพชรบูรณ์ วังโป่ง วิเชียรบุรี ศรีเทพ หนองไผ่ หล่มเก่า หล่มสัก
- 4) จังหวัดลพบุรี จำนวน 10 อำเภอ ประกอบด้วย โคกเจริญ โคกสำโรง ชัยบาดาล ท่าหลวง บ้านหมี่ พัฒนาคมน เมืองลพบุรี ลำสนธิ สระโบสถ์ หนองม่วง
- 5) จังหวัดสระบุรี จำนวน 8 อำเภอ ประกอบด้วย แก่งคอย เฉลิมพระเกียรติ บ้านหมอ พระพุทธบาท มวกเหล็ก วังม่วง เสาไห้ หนองโดน
- 6) จังหวัดอุทัยธานี จำนวน 7 อำเภอ ประกอบด้วย ทัพทัน บ้านไร่ เมืองอุทัยธานี ลานสัก สว่างอารมณ์ หนองขาหย่าง หนองฉาง

6.3.7 พื้นที่เสี่ยงภัยแล้งเดือนกรกฎาคม ประกอบด้วย

- 1) จังหวัดชัยนาท จำนวน 6 อำเภอ ประกอบด้วย เนินขาม มโนรมย์ เมืองชัยนาท วัดสิงห์ หันคา หนองมะโมง
- 2) จังหวัดนครสวรรค์ จำนวน 13 อำเภอ ประกอบด้วย โกรกพระ ชุมตาบง ชุมแสง ตากฟ้า ตาคลี ท่าตะโก บรรพตพิสัย พยุหะคีรี ไผ่ศาลี เมืองนครสวรรค์ แม่वंก ลาดยาว หนองบัว
- 3) จังหวัดเพชรบูรณ์ จำนวน 10 อำเภอ ประกอบด้วย ชนแดน น้ำหนาว บึงสามพัน เมืองเพชรบูรณ์ วังโป่ง วิเชียรบุรี ศรีเทพ หนองไผ่ หล่มเก่า หล่มสัก
- 4) จังหวัดลพบุรี จำนวน 10 อำเภอ ประกอบด้วย โคกเจริญ โคกสำโรง ชัยบาดาล ท่าหลวง บ้านหมี่ พัฒนาคมน เมืองลพบุรี ลำสนธิ สระโบสถ์ หนองม่วง
- 5) จังหวัดสระบุรี จำนวน 8 อำเภอ ประกอบด้วย แก่งคอย เฉลิมพระเกียรติ บ้านหมอ พระพุทธบาท มวกเหล็ก วังม่วง เสาไห้ หนองโดน
- 6) จังหวัดอุทัยธานี จำนวน 7 อำเภอ ประกอบด้วย ทัพทัน บ้านไร่ เมืองอุทัยธานี ลานสัก สว่างอารมณ์ หนองขาหย่าง หนองฉาง

รายละเอียดแสดงดังรูปที่ 3 และสรุปรายละเอียดระดับตำบลแสดงในภาคผนวก 2



รูปที่ 3 พื้นที่เสี่ยงภัยแล้งในขอบเขตของสำนักงานทรัพยากรน้ำภาค 2

7. ข้อมูลความพร้อมด้านอุปกรณ์/เครื่องมือ/อาคารชลศาสตร์

7.1 ความพร้อมด้านสถานีตรวจวัดสถานการณ์น้ำ จำนวน 214 สถานี ประกอบด้วย

1) ระบบปฏิบัติการเฝ้าระวังและเตือนภัยล่วงหน้าน้ำหลาก-ดินถล่ม (Early Warning System) จำนวน 117 สถานี (<http://ews.dwr.go.th/ews/>)

2) ระบบตรวจวัดสถานการณ์น้ำทางไกลอัตโนมัติ (โทรมาตร) จำนวน 58 สถานี และระบบกล้อง CCTV จำนวน 24 สถานี สถานีอุตุ-อุทกวิทยา จำนวน 15 สถานี (รายละเอียดแสดงดังรูปที่ 4 และรายละเอียดของสถานีตรวจวัดสภาพน้ำทางไกลอัตโนมัติระบบกล้อง CCTV และสถานีอุตุ-อุทกวิทยาในภาคผนวก 3 และสามารถดูรายละเอียดได้ที่เว็บไซต์ <http://mekhala.dwr.go.th/>)

7.2 ความพร้อมด้านอุปกรณ์และเครื่องมือ

1) เครื่องสูบน้ำ จำนวน 51 เครื่อง ใช้งานได้ 18 เครื่อง ประกอบด้วย

- เครื่องสูบน้ำขนาด 6 นิ้ว จำนวน 1 เครื่อง (ใช้งานได้ 0 เครื่อง)
- เครื่องสูบน้ำขนาด 10 นิ้ว จำนวน 2 เครื่อง (ใช้งานได้ 0 เครื่อง)
- เครื่องสูบน้ำขนาด 12 นิ้ว จำนวน 30 เครื่อง (ใช้งานได้ 12 เครื่อง)
- เครื่องสูบน้ำขนาด 20 นิ้ว จำนวน 10 เครื่อง (ใช้งานได้ 2 เครื่อง)
- เครื่องสูบน้ำขนาด 26 นิ้ว จำนวน 2 เครื่อง (ใช้งานได้ 0 เครื่อง)
- เครื่องสูบน้ำขนาด 30 นิ้ว จำนวน 6 เครื่อง (ใช้งานได้ 4 เครื่อง)

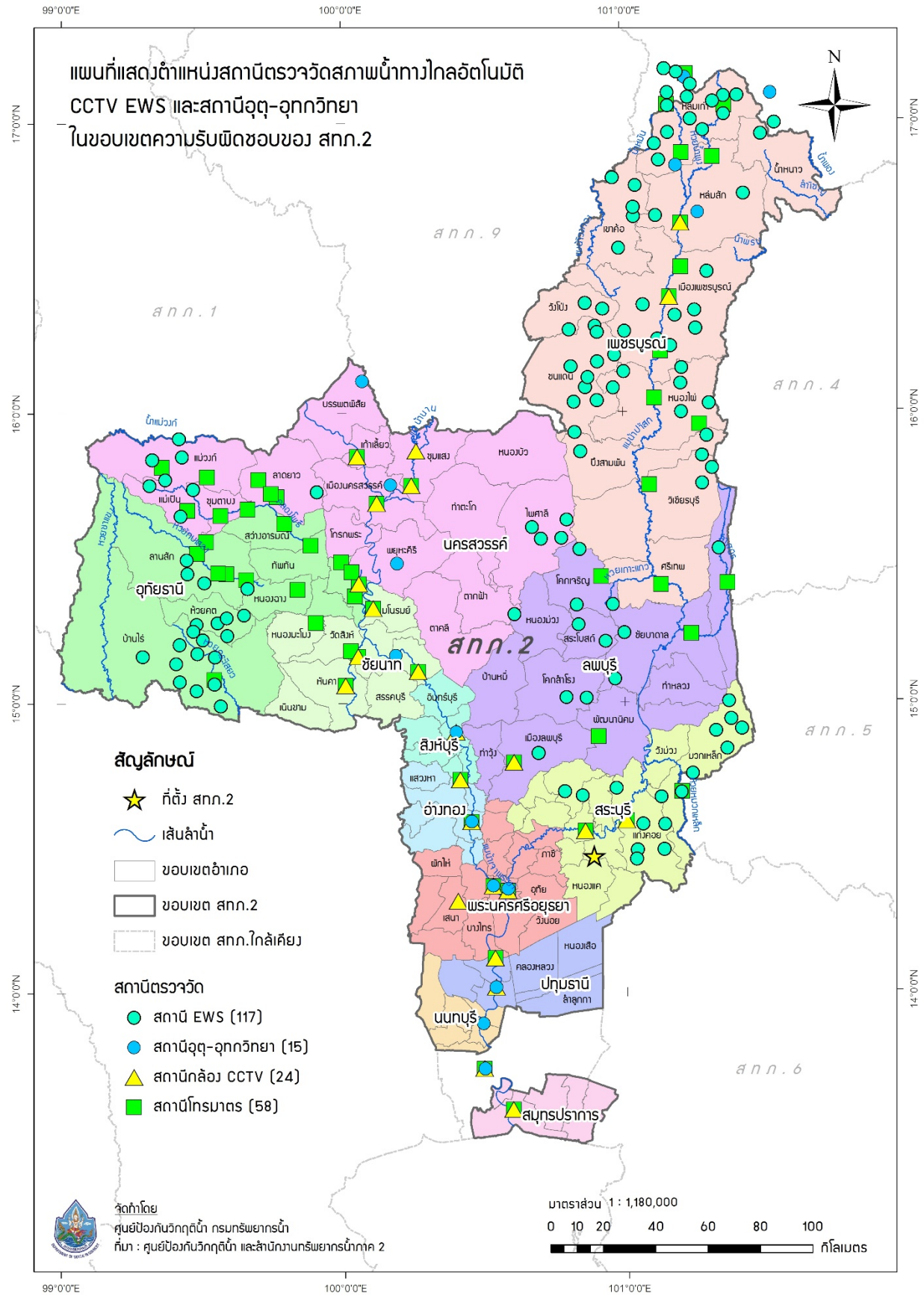
2) รถบรรทุก จำนวน 11 คัน ใช้งานได้ 7 คัน ประกอบด้วย

- รถยนต์บรรทุกน้ำ ขนาด 6,000 ลิตร จำนวน 4 คัน (ใช้งานได้ 2 คัน)
- รถยนต์บรรทุก 6 ล้อ จำนวน 3 คัน (ใช้งานได้ 2 คัน)
- รถยนต์บรรทุก 6 ล้อ พร้อมเครน จำนวน 2 คัน (ใช้งานได้ 2 คัน)
- รถยนต์บรรทุก 6 ล้อ (NGV) จำนวน 1 คัน (ใช้งานได้ 1 คัน)
- รถยนต์บรรทุก 10 ล้อ พร้อมเครน จำนวน 1 คัน (ใช้งานได้ 0 คัน)

3) เรือ จำนวน 4 ลำ ใช้งานได้ 4 ลำ ประกอบด้วย

- เรือตรวจการ จำนวน 2 ลำ (ใช้งานได้ 2 ลำ)
- เรือลุมิเนียม จำนวน 2 ลำ (ใช้งานได้ 2 ลำ)

4) ชุดประปาสนาม จำนวน 1 ชุด ใช้งานได้ 0 ชุด



รูปที่ 4 ตำแหน่งสถานีตรวจวัดสภาพน้ำทางไกลอัตโนมัติ CCTV EWS และสถานีอุตุ-อุทกวิทยา ในเขตพื้นที่ความรับผิดชอบของสำนักงานทรัพยากรน้ำภาค 2

8. ข้อมูลความพร้อมด้านบุคลากร

8.1 เจ้าหน้าที่ด้านเฝ้าระวังสถานการณ์ด้านภาวะน้ำท่วมและภาวะน้ำแล้ง จำนวน 11 ราย

ลำดับ	ชื่อ-นามสกุล	สถานที่	เบอร์โทรศัพท์
1	นายจิระพัฒน์ ทองคลังวรดำรง	สระบุรี	062-8974645
2	นางนงนุช อานมณี	สระบุรี	081-9739707
3	นางสาววรรณิกา บุญฤทธิ์	สระบุรี	080-6812584
4	นายภาณุ พรหมศิลา	สระบุรี	061-9352641
5	นายสมพงษ์ บุญพบ	สระบุรี	098/7533321
6	นายโชคชัย ใจกล้า	สระบุรี	084-8216016
7	นางสาวยุพา ศรีสมพงษ์	สระบุรี	084-8122862
8	นางสาวสุพัฒน์ บุญชู	สระบุรี	086-2021406
9	นายสำเร็จ ณรงค์เดชา	สระบุรี	086-7369596
10	นายบำรุง โพธิ์ชะค่อม	สระบุรี	065-4592361
11	นายสุททวี วานิชจรศักดิ์	สระบุรี	083-5532673

8.2 เจ้าหน้าที่ด้านการปฏิบัติงานเชิงพื้นที่รายจังหวัด จำนวน 25 ราย

ลำดับ	ชื่อ-นามสกุล	สถานที่	เบอร์โทรศัพท์
1	นายกษิตศ โททอง	สระบุรี	095-6596535
2	นายบรรเจิด กลิ่นฤทธิ์	สระบุรี	092-8214991
3	นายวันชัย ประภาโส	สระบุรี	089-7168126
4	นายนรินทร์ สดงาม	สระบุรี	081-9462819
5	นายฉลาด เบญจวงศ์	สระบุรี	084-3115027
6	นายชุมพร พูลเพิ่ม	สระบุรี	064-9589263
7	นายสำรวม ศุขอำนวย	สระบุรี	062-4419252
8	นางสาวภาวิณี ปรีดี	สระบุรี	090-6455425
9	นายนิกร คงทน	สระบุรี	081-8995953
10	นายอิทธิพล พินิจกิจ	สระบุรี	081-8497902
11	นายบัณฑิต สันทอง	สระบุรี	089-4500089
12	นางสาวรุ่งนภา สีลา	สระบุรี	081-7805904
13	นายวุฒิวรรษ แจ็งสาร	สระบุรี	086-3805783
14	นายยุทธนา ชมวงศ์	นครสวรรค์	089-2004717
15	ดต.สายยันต์ บุญรักษา	นครสวรรค์	081-8884061
16	นายไอยเรศ จันทรานุสรณ์	นครสวรรค์	098-5526138
17	นางสาวณปภา จันทรมูล	นครสวรรค์	064-4281618

18	นายมณี ศรีเพ็ญ	นครสวรรค์	089-2713819
19	นายจงกรีช ยากกลาง	นครสวรรค์	089-5652546
20	นายขวัญนคร คนหมั่น	นครสวรรค์	061-3464178
21	นายบุญเรือน บุญเย็น	นครสวรรค์	089-2721981
22	นายปัญญา บุญรักษา	นครสวรรค์	086-1995268
23	นายสุระ พุ่มพวง	นครสวรรค์	086-1197329
24	นายสมบูรณ์ ใจมอย	นครสวรรค์	081-8889818
25	นางสาวปทิตตา ภูทับทิม	นครสวรรค์	089-2720504

8.3 รายชื่อผู้รู้ประจำสถานีเตือนภัยล่วงหน้าน้ำหลาก-ดินถล่มในพื้นที่ จำนวน 117 ราย รายละเอียดของรายชื่อและเบอร์โทรศัพท์ผู้รู้ในภาคผนวก 3

8.4 รายชื่อเจ้าหน้าที่ส่วนกลางในการติดตามสถานการณ์ด้านภาวะน้ำท่วมและภาวะน้ำแล้ง

ลำดับ	ชื่อ-นามสกุล	ตำแหน่ง	เบอร์โทรศัพท์
ด้านภาวะน้ำท่วม			
1	นายยิ่งยง ลีคะสิริ	ผู้อำนวยการส่วนป้องกันพื้นที่เฉพาะ	081-8012785
2	นายจิรวัดน์ ประชีพฉาย	วิศวกรโยธาชำนาญการ	086-3388212
3	นายยศสรยุทธ ปาลเกลี้ยง	วิศวกรโยธาปฏิบัติการ	084-2492663
ด้านภาวะน้ำแล้ง			
4	นายธนากร แสนวนงษ์	ผู้อำนวยการส่วนประสานการปฏิบัติงาน	081-8012781
5	นางสาวบุญยวีร์ สวรรยาพานิช	วิศวกรโยธาชำนาญการ	089-9455654
6	นายพงศ์ภัค ชีรนรวนิชย์	วิศวกรโยธาปฏิบัติการ	083-0878668
ด้านการวิเคราะห์และประเมินสถานการณ์น้ำ			
7	นายสุประภาพร พัฒน์สิงห์เสนีย์	ผู้อำนวยการศูนย์เมขลา	089-7724611
8	นายจตุพงษ์ ไพบูลย์โรจนา	นักวิเคราะห์นโยบายและแผนชำนาญการ	086-4721588
9	นายธনীช สระประเทศ	นักวิเคราะห์นโยบายและแผนปฏิบัติการ	099-8274638

9. แผนปฏิบัติการบรรเทาภาวะน้ำท่วมและภาวะน้ำแล้ง

9.1 แผนปฏิบัติการเพื่อรับสถานการณ์น้ำท่วมหลากดินโคลนถล่มประจำเดือนพฤษภาคม - ตุลาคม 2565
การสูบน้ำช่วยเหลือสถานการณ์น้ำท่วม มีรายละเอียดดังรูปที่ 5 ประกอบด้วย

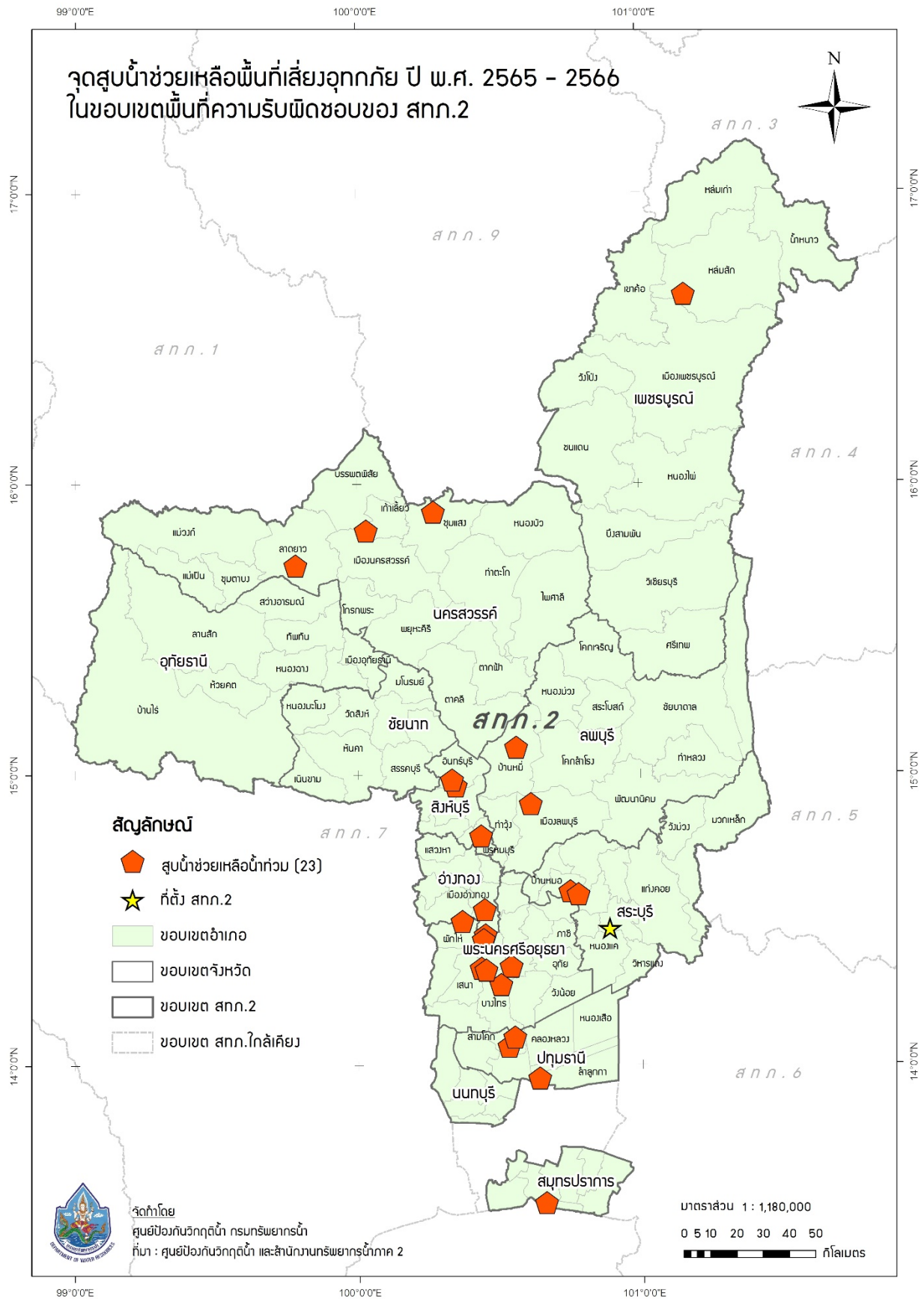
จุดที่	ตำบล	อำเภอ	จังหวัด	ขนาด เครื่อง สูบน้ำ	จำนวน (เครื่อง)	ผู้รับผิดชอบ	เบอร์โทรศัพท์
1	บางโขมด	บ้านหมอ	สระบุรี	30	1	นายนรินทร์ สดงาม	081-9462819
2	บ้านคร้ว	บ้านหมอ	สระบุรี	30	1	นายนรินทร์ สดงาม	081-9462819
3	จำปาหล่อ	เมือง	อ่างทอง	12	1	นายบรรเจิด กลิ่นฤทธิ์	092-8214991
4	โผงเผง	ป่าโมก	อ่างทอง	12	1	นายวุฒิวรรษ แจ้สาร	086-3805783
5	เขาพระงาม	เมือง	ลพบุรี	12	1	นายชุมพร พูลเพิ่ม	064-9589263
6	หนองเมือง	บ้านหมี่	ลพบุรี	12	1	นายชุมพร พูลเพิ่ม	064-9589263
7	บ้านป้อม	พระนครศรี อยุธยา	พระนครศรี อยุธยา	12	1	นายวุฒิวรรษ แจ้สาร	086-3805783
8	บางหัก	บางบาล	พระนครศรี อยุธยา	12	1	นายวันชัย ประภาโส	089-7168126
9	น้ำเต้า	บางบาล	พระนครศรี อยุธยา	12	1	นายวันชัย ประภาโส	089-7168126
10	กระแซง	บางไทร	พระนครศรี อยุธยา	12	1	นายนรินทร์ สดงาม	081-9462819
11	น้ำเต้า	บางบาล	พระนครศรี อยุธยา	12	1	นายนรินทร์ สดงาม	081-9462819
12	กุฎี	ผักไห่	พระนครศรี อยุธยา	12	1	นายฉลาด เบญจวงศ์	084-3115027
13	กระแซง	สามโคก	ปทุมธานี	12	1	นายบันเทิง สนทอง	089-4500089
14	เชียงรากน้อย	สามโคก	ปทุมธานี	12	1	นายอิทธิพล พินิจกิจ	086-8018485
15	คูคต	ลำลูกกา	ปทุมธานี	12	1	นายวุฒิวรรษ แจ้สาร	086-3805783
16	บางปูใหม่	เมือง	สมุทรปราการ	30	1	นายนิกร คงทน	081-8995953
17	บึงคล้า	หล่มสัก	เพชรบูรณ์	12	1	นายกษิตศ โททอง	095-6596535
18	สร้อยละคร	ลาดยาว	นครสวรรค์	12	1	นายสมบูรณ์ ใจมอย	081-8889818
19	ทับยา	อินทร์บุรี	สิงห์บุรี	12	1	ด.ต.สายยันต์ บุญรักษา	081-8884061
20	ทับยา	อินทร์บุรี	สิงห์บุรี	12	1	ด.ต.สายยันต์ บุญรักษา	081-8884061
21	โรงช้าง	พรหมบุรี	สิงห์บุรี	12	1	ด.ต.สายยันต์ บุญรักษา	081-8884061
22	ท่าไม้	ชุมแสง	นครสวรรค์	12	1	ด.ต.สายยันต์ บุญรักษา	081-8884061
23	เขาดิน	เก้าเลี้ยว	นครสวรรค์	30	1	นายสมบูรณ์ ใจมอย	081-8889818

9.2 แผนปฏิบัติการในการรับสถานการณ์น้ำแล้ง

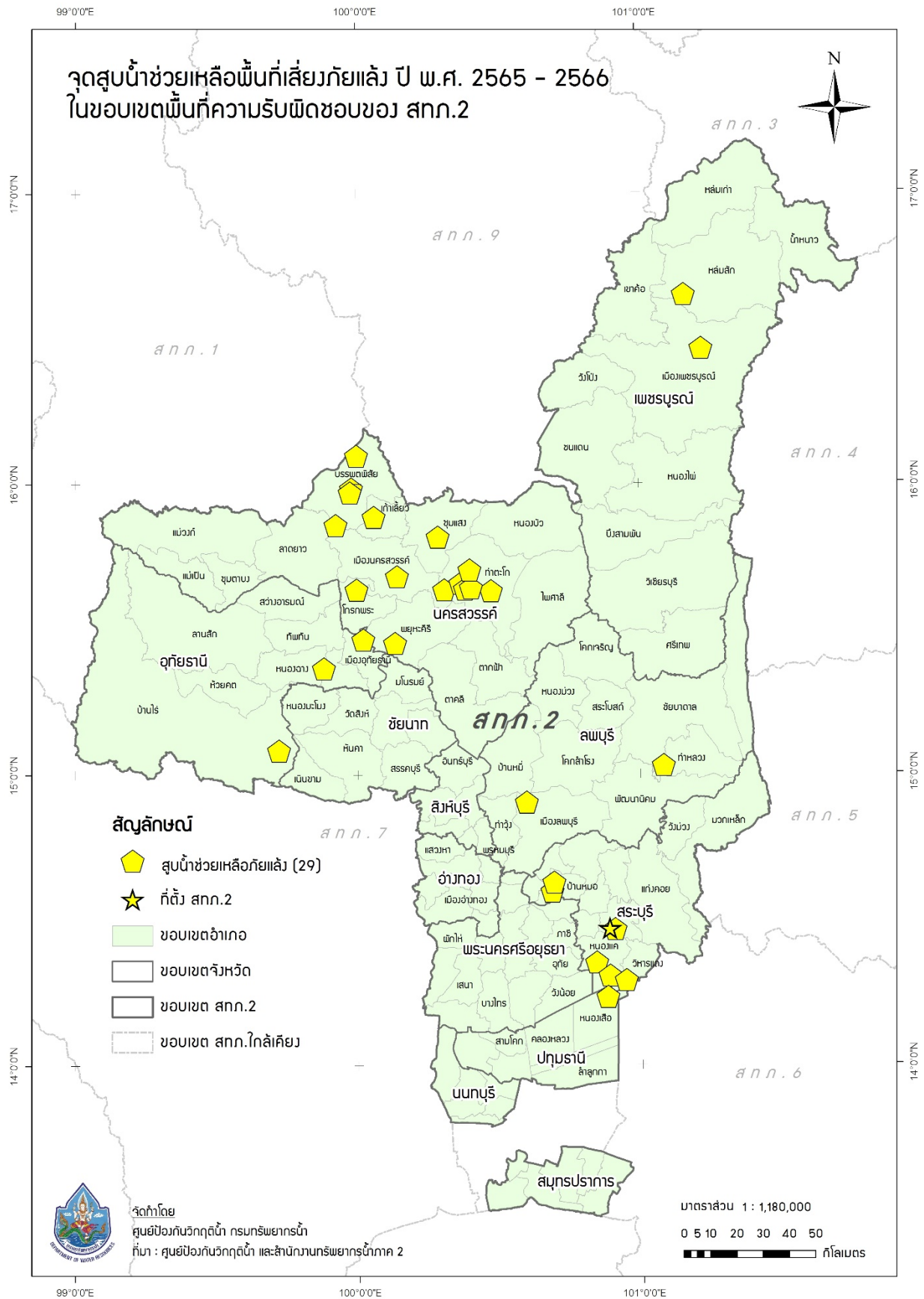
การสูบน้ำช่วยเหลือสถานการณ์น้ำแล้ง มีรายละเอียดดังรูปที่ 6 ประกอบด้วย

จุดที่	ตำบล	อำเภอ	จังหวัด	ขนาด เครื่อง สูบน้ำ	จำนวน (เครื่อง)	ผู้รับผิดชอบ	เบอร์โทรศัพท์
1	แก่งฝักกูด	ท่าหลวง	ลพบุรี	12	1	นายวันชัย ประภาโส	089-7168126
2	เขาพระงาม	เมือง	ลพบุรี	30	1	นายกษิตศ โททอง	095-6596535
3	หนองปลิง	หนองแค	สระบุรี	12	2	นายกษิตศ โททอง	095-6596535
4	หนองยาว	เมือง	สระบุรี	12	1	นายวันชัย ประภาโส	089-7168126
5	โคกใหญ่	บ้านหมอ	สระบุรี	20	1	นายนรินทร์ สดงาม	081-9462819
6	หრเทพ	บ้านหมอ	สระบุรี	20	1	นายนรินทร์ สดงาม	081-9462819
7	หนองโรง	หนองแค	สระบุรี	30	1	นายวุฒิวรรษ แจ้งสาร	086-3805783
8	หนองหมู	วิหารแดง	สระบุรี	30	1	นายวุฒิวรรษ แจ้งสาร	086-3805783
9	นพรัตน์	หนองเสือ	ปทุมธานี	30	1	นายบัณฑิต สนทอง	089-4500089
10	บ้านโคก	เมือง	เพชรบูรณ์	12	1	นายชุมพร พูลเพิ่ม	064-9589263
11	บึงคล้า	หล่มสัก	เพชรบูรณ์	12	1	นายชุมพร พูลเพิ่ม	064-9589263
12	อ่างทอง	บรรพตพิสัย	นครสวรรค์	30	1	นายสมบุรณ์ ใจมอย	081-8889818
13	ท่าตะโก	ท่าตะโก	นครสวรรค์	30	1	นายไอยเรศ จันทรา นุสรณ์	098-5526138
14	หนองจอก	บ้านไร่	อุทัยธานี	30	1	นายไอยเรศ จันทรา นุสรณ์	098-5526138
15	วังมหากร	ท่าตะโก	นครสวรรค์	12	3	นายไอยเรศ จันทรา นุสรณ์	098-5526138
16	วังมหากร	ท่าตะโก	นครสวรรค์	12	1	นายไอยเรศ จันทรา นุสรณ์	098-5526138
17	วังมหากร	ท่าตะโก	นครสวรรค์	12	1	นายไอยเรศ จันทรา นุสรณ์	098-5526138
18	วังมหากร	ท่าตะโก	นครสวรรค์	12	1	นายไอยเรศ จันทรา นุสรณ์	098-5526138
19	นากลาง	โกรกพระ	นครสวรรค์	12	1	นายไอยเรศ จันทรา นุสรณ์	098-5526138
20	เนินมะกอก	พยุหะคีรี	นครสวรรค์	12	2	นายไอยเรศ จันทรา นุสรณ์	098-5526138
21	พนมรอก	ท่าตะโก	นครสวรรค์	12	1	นายสมบุรณ์ ใจมอย	081-8889818
22	ด่านช้าง	บรรพตพิสัย	นครสวรรค์	12	1	นายสมบุรณ์ ใจมอย	081-8889818
23	หัวดง	เก้าเลี้ยว	นครสวรรค์	12	1	นายสมบุรณ์ ใจมอย	081-8889818

24	นครสวรรค์ ออก	เมือง	นครสวรรค์	12	1	นายสมบุรณ์ ใจมอย	081-8889818
25	ตาสัง	บรรพตพิสัย	นครสวรรค์	12	1	นายสมบุรณ์ ใจมอย	081-8889818
26	ตาสัง	บรรพตพิสัย	นครสวรรค์	12	1	นายสมบุรณ์ ใจมอย	081-8889818
27	พันลาน	ชุมแสง	นครสวรรค์	12	1	นายสมบุรณ์ ใจมอย	081-8889818
28	เขาบางแกรก	หนองฉาง	อุทัยธานี	12	1	นายสมบุรณ์ ใจมอย	081-8889818
29	เนินแจง	เมือง	อุทัยธานี	12	1	นายสมบุรณ์ ใจมอย	081-8889818



รูปที่ 5 ตำแหน่งจุดติดตั้งเครื่องสูบน้ำช่วยเหลือพื้นที่น้ำท่วม ในเขตพื้นที่ความรับผิดชอบของสำนักงานทรัพยากรน้ำภาค 2

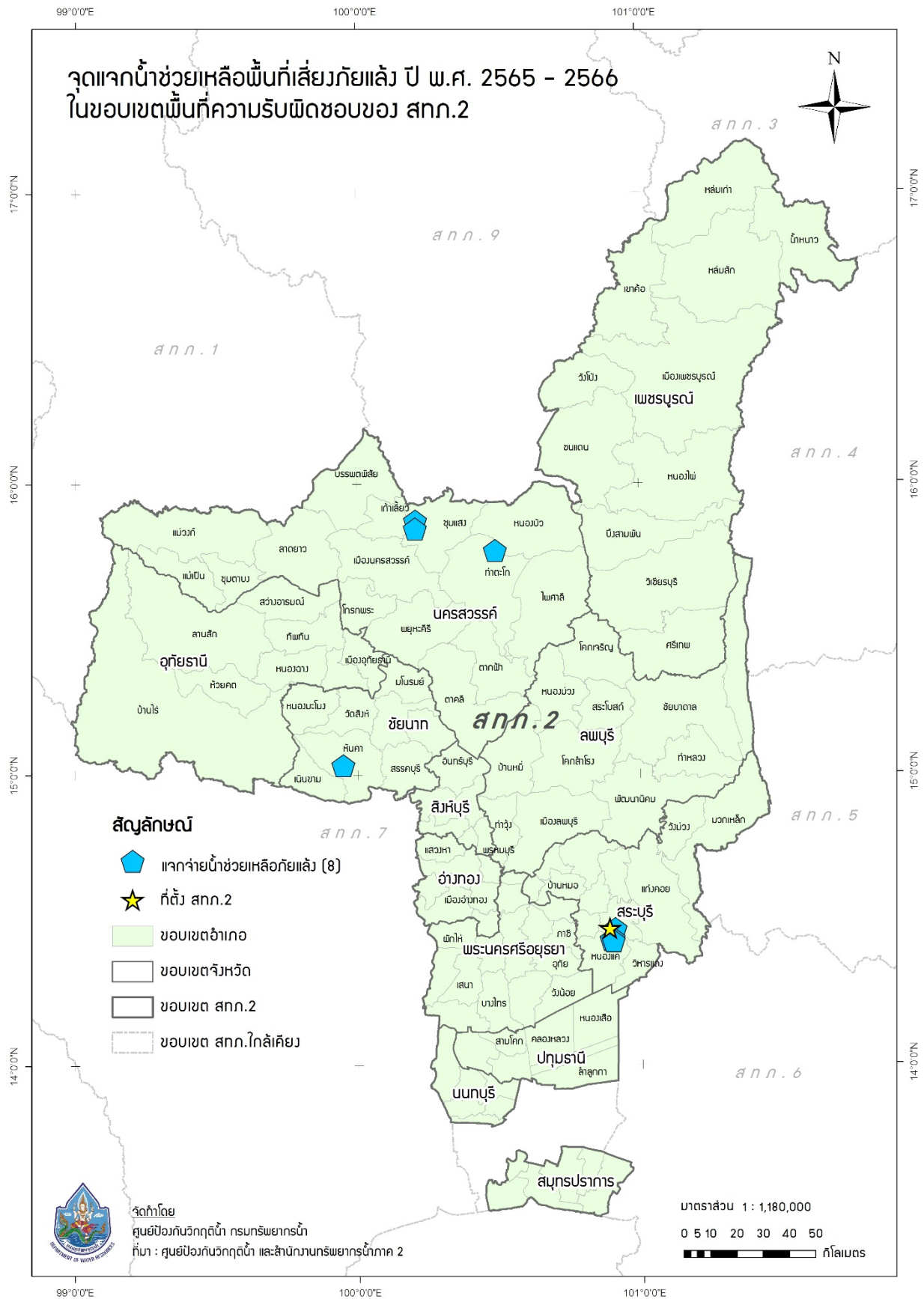


รูปที่ 6 ตำแหน่งจุดติดตั้งเครื่องสูบน้ำช่วยเหลือภัยแล้ง ในเขตพื้นที่ความรับผิดชอบของสำนักงานทรัพยากรน้ำภาค 2

การแจกจ่ายน้ำช่วยเหลือสถานการณ์น้ำแล้ง มีรายละเอียดดังรูปที่ 7 ประกอบด้วย

จุดที่	ตำบล	อำเภอ	จังหวัด	จำนวน (เที่ยว)	จำนวน (ลิตร)	ผู้รับผิดชอบ	เบอร์โทรศัพท์
1	หนองยาว	เมือง	สระบุรี	15	90,000	นายวันชัย ประภาโส	089-7168126
2	ห้วยทราย	หนองแค	สระบุรี	15	90,000	นายวันชัย ประภาโส	089-7168126
3	ห้วยทราย	หนองแค	สระบุรี	12	72,000	นายนรินทร์ สดงาม	081-9462819
4	ห้วยทราย	หนองแค	สระบุรี	12	72,000	นายนรินทร์ สดงาม	081-9462819
5	บางเคียน	ชุมแสง	นครสวรรค์	44	264,000	นายขวัญนคร คนหมั่น	093-1783885
6	สายลำโพง	ท่าตะโก	นครสวรรค์	24	146,000	นายจงกริช ยากกลาง	089-5652546
7	เด่นใหญ่	หันคา	ชัยนาท	9	54,000	ด.ต.สายยันต์ บุญรักษา	081-8884061
8	บางเคียน	ชุมแสง	นครสวรรค์	6	36,000	นายธารินทร์ สุขแจ่ม	089-8564298

รวมแจกจ่ายน้ำ 137 เที่ยว จำนวน 824,000 ลิตร



รูปที่ 7 ตำแหน่งจุดแจกจ่ายน้ำช่วยเหลือภัยแล้ง ในเขตพื้นที่ความรับผิดชอบของ
สำนักงานทรัพยากรน้ำภาค 2

ภาคผนวก 1

พื้นที่เสี่ยงน้ำท่วมเดือนกรกฎาคม - ธันวาคม
ในขอบเขตสำนักงานทรัพยากรน้ำภาค 2

พื้นที่เสี่ยงน้ำท่วมและน้ำหลากปานกลาง เดือนกรกฎาคม ในพื้นที่สำนักงานทรัพยากรน้ำภาค 2

จังหวัด	อำเภอ	ตำบล	พื้นที่เสี่ยงน้ำท่วม (ไร่)		
ชัยนาท	เนินขาม	กะบกเตี้ย	60,846.58		
		เนินขาม	70,011.07		
		สุขเดือนห้า	40,697.12		
	มโนรมย์	คิ่งสำเภา	คิ่งสำเภา	110.64	
			ท่าฉนวน	141.49	
		ไร่พัฒนา	ไร่พัฒนา	22,457.24	
			ศิลาदान	264.26	
			อู่ตะเภา	6,436.02	
		เมืองชัยนาท	ธรรมามูล	34.98	
			เสือโฮก	34.17	
		วัดสิงห์	บ่อแร่	บ่อแร่	18,114.91
				มะขามแต้	92.57
			วังหมัน	วังหมัน	48,879.18
	หนองขุ่น			28,425.71	
	หนองบัว			3,347.31	
	หนองมะโมง		กุดจอก	กุดจอก	27,940.25
				วังตะเคียน	60,539.57
			สะพานหิน	สะพานหิน	59,697.03
				หนองมะโมง	42,866.00
				หันคา	37,247.53
	หันคา	เด่นใหญ่	เด่นใหญ่	37,247.53	
			บ้านเขียน	19,221.77	
		ไพรนกยูง	ไพรนกยูง	67,329.38	
หนองแขง			49,600.15		
หันคา		หันคา	14,877.64		
		หันคา	14,877.64		
นครสวรรค์	โกรกพระ	นากลาง	21,166.15		
		เนินก้ว	2,670.61		
		เนินศาลา	16,334.22		
		บางประมุง	18,229.21		
		ยางตาล	5,681.48		
		ศาลาแดง	10,021.42		
		หาดสูง	989.68		
		ชุมตาบง	16,626.46		
	ปางสวรรค์	ปางสวรรค์	ปางสวรรค์	18,152.94	
			ปางสวรรค์	18,152.94	
		ชุมแสง	ไม่สิงห์	8,552.11	

ที่มาข้อมูล:

1. พื้นที่น้ำท่วมรายเดือน ช่วง 7 ปี (พ.ศ.2557 - 2563): GISTDA
2. Area-Based พื้นที่เสี่ยงภัยน้ำท่วม ปี พ.ศ. 2561: สททช
3. พื้นที่เสี่ยงภัยน้ำท่วมหลากดินโคลนถล่ม ช่วง 12 ปี (พ.ศ. 2551 - 2563): สวท ทน

พื้นที่เสี่ยงน้ำท่วมและน้ำหลากปานกลาง เดือนกรกฎาคม ในพื้นที่สำนักงานทรัพยากรน้ำภาค 2

จังหวัด	อำเภอ	ตำบล	พื้นที่เสี่ยงน้ำท่วม (ไร่)
		หนองกระเจา	35,777.17
	ตากฟ้า	เขาชายธง	26,916.43
		ตากฟ้า	30,324.65
		พุนกยูง	46,883.23
		ลำพยนต์	57,602.19
		สุขสำราญ	36,144.65
		หนองพิกุล	23,152.69
		อุดมธัญญา	90,640.86
	ตากลี	จันเสน	11,419.86
		ช่องแค	12,594.10
		ตากลี	59,858.33
		ลาดทิพรส	57,219.72
		หนองโพ	43,904.55
		ห้วยหอม	39,635.95
		ห้วยหวาย	87,190.43
	ท่าตะโก	ดอนคา	51,172.23
		ท่าบ	10,871.07
		พนมรอก	14,061.76
		วังมหากร	8,570.75
		วังใหญ่	124.30
		สายลำโพง	19,515.06
		หนองหลวง	64,232.60
		หัวถนน	47,217.00
	บรรพตพิสัย	ตาซัด	0.02
		ท่าจั่ว	10.42
		บางแก้ว	48.63
		บ้านแดน	10.81
		อ่าทอง	13.14
	พยุหะคีรี	เขากะลา	98,999.41
		เขาทอง	51,095.72
		น้ำทรง	3.97
		นิคมเขาบ่อแก้ว	74,980.66
		เนินมะกอก	16,606.64
		พยุหะ	1,252.43

ที่มาข้อมูล:

1. พื้นที่น้ำท่วมรายเดือน ช่วง 7 ปี (พ.ศ.2557 - 2563): GISTDA
2. Area-Based พื้นที่เสี่ยงภัยน้ำท่วม ปี พ.ศ. 2561: สททช
3. พื้นที่เสี่ยงภัยน้ำท่วมหลากดินโคลนถล่ม ช่วง 12 ปี (พ.ศ. 2551 - 2563): สวท ทน

พื้นที่เสี่ยงน้ำท่วมและน้ำหลากปานกลาง เดือนกรกฎาคม ในพื้นที่สำนักงานทรัพยากรน้ำภาค 2

จังหวัด	อำเภอ	ตำบล	พื้นที่เสี่ยงน้ำท่วม (ไร่)
		ยางขาว	2.69
		ย่านมัทรี	5,041.08
		สระทะเล	25,231.74
	ไพศาลี	โคกเดื่อ	44,739.59
		ตะคร้อ	21,713.52
		นาขอม	51,354.98
		โพธิ์ประสาท	79,840.54
		ไพศาลี	64,208.06
		วังข่อย	38,722.06
		วังน้ำลัด	105,944.66
		ลำโรงชัย	67,465.07
	เมืองนครสวรรค์	กลางแดด	2,612.86
		นครสวรรค์ออก	4,830.68
		พระนอน	49,019.18
		หนองกรด	39,768.27
		หนองกระโดน	23.44
		หนองปลิง	32,895.05
	แม่วงก์	เขาชนกัน	497.26
		แม่เลี้ยง	24,943.36
		แม่วงก์	3,928.55
		วังชัน	59,397.64
	ลาดยาว	เนินขี้เหล็ก	47,218.46
		บ้านไร่	97,854.86
		มาบแก	21,736.70
		ลาดยาว	47,486.04
		วังม้า	54,664.85
		วังเมือง	20,956.82
		ศาลเจ้าไก่ต่อ	25,163.97
		สร้อยละคร	17,172.78
		สระแก้ว	18,559.50
		หนองนมวัว	32,492.95
		หนองยาว	22,941.48
		ห้วยน้ำหอม	44,337.62
	หนองบัว	ทุ่งทอง	79,116.05

ที่มาข้อมูล:

1. พื้นที่น้ำท่วมรายเดือน ช่วง 7 ปี (พ.ศ.2557 - 2563): GISTDA
2. Area-Based พื้นที่เสี่ยงภัยน้ำท่วม ปี พ.ศ. 2561: สททช
3. พื้นที่เสี่ยงภัยน้ำท่วมหลากดินโคลนถล่ม ช่วง 12 ปี (พ.ศ. 2551 - 2563): สวท ทน

พื้นที่เสี่ยงน้ำท่วมและน้ำหลากปานกลาง เดือนกรกฎาคม ในพื้นที่สำนักงานทรัพยากรน้ำภาค 2

จังหวัด	อำเภอ	ตำบล	พื้นที่เสี่ยงน้ำท่วม (ไร่)
		ธารทหาร	39,989.53
		วังป่อ	82,033.48
		หนองกลับ	82,538.48
		หนองบัว	121,150.79
		ห้วยถั่วใต้	3,572.32
		ห้วยถั่วเหนือ	8,615.16
		ห้วยร่วม	37,338.04
		ห้วยใหญ่	13,700.70
เพชรบูรณ์	ชนแดน	ซับพุทรา	1,443.94
		ดงขุย	61,940.70
		ตะกุดไร	50,878.25
		ท่าข้าม	58,223.12
		บ้านกล้วย	61,150.10
		พุทราบาท	4,194.77
		ลาดแค	85,967.34
		ศาลาลาย	23,717.40
	น้ำหนาว	หลักค่าน	49,335.59
	บึงสามพัน	กันจู่	80,775.66
		ซับไม้แดง	18,077.78
		ซับสมอทอด	40,966.67
		บึงสามพัน	26,123.70
		พญาวัง	42,347.17
		วังพิกุล	57,977.86
		ศรีมงคล	29,202.56
		สระแก้ว	67,838.53
		หนองแจง	52,528.21
	เมืองเพชรบูรณ์	ขอนแก่น	27,501.96
		ดงมูลเหล็ก	29,470.13
		ตะเภา	25,338.09
		ท่าพล	43,286.08
		นางิ้ว	46,223.82
		นาป่า	44,352.24
		นายม	102,694.04
		น้ำร้อน	29,613.81

ที่มาข้อมูล:

1. พื้นที่น้ำท่วมรายเดือน ช่วง 7 ปี (พ.ศ.2557 - 2563): GISTDA
2. Area-Based พื้นที่เสี่ยงภัยน้ำท่วม ปี พ.ศ. 2561: สททช
3. พื้นที่เสี่ยงภัยน้ำท่วมหลากดินโคลนถล่ม ช่วง 12 ปี (พ.ศ. 2551 - 2563): สวท ทน

พื้นที่เสี่ยงน้ำท่วมและน้ำหลากปานกลาง เดือนกรกฎาคม ในพื้นที่สำนักงานทรัพยากรน้ำภาค 2

จังหวัด	อำเภอ	ตำบล	พื้นที่เสี่ยงน้ำท่วม (ไร่)
		ในเมือง	4,645.72
		บ้านโคก	50,650.43
		บ้านโตก	36,782.00
		ป่าเลา	24,028.90
		ระวีง	44,433.04
		วังชมพู	30,257.49
		สะเดียง	28,378.06
		ห้วยสะแก	46,143.23
		ห้วยใหญ่	38,128.99
	วังโป่ง	ท้ายดง	30,489.18
		วังโป่ง	29,576.77
		วังศาล	40,580.36
		วังหิน	61,589.17
	วิเชียรบุรี	โคกปรัง	64,140.20
		ซับน้อย	3,841.76
		ซับสมบูรณ์	2.09
		ท่าโรง	75,684.88
		น้ำร้อน	87,610.63
		บ่อรัง	121,885.51
		บึงกระจับ	37,836.63
		พุขาม	45,716.11
		พุดเตย	37,618.60
		ภูน้ำหยด	24,917.84
		ยางสาว	106,247.25
		สระประดู่	32,658.08
		สามแยก	58,058.75
	ศรีเทพ	คลองกระจิง	107,386.22
		โคกสะอาด	15,354.28
		นาสนุ่น	105,691.99
		ศรีเทพ	93,775.83
		สระกรวด	53,066.54
		หนองย่างทอย	76,936.53
	หนองไผ่	กองทุล	31,063.95
		ท่าด้วง	70,668.84

ที่มาข้อมูล:

1. พื้นที่น้ำท่วมรายเดือน ช่วง 7 ปี (พ.ศ.2557 - 2563): GISTDA
2. Area-Based พื้นที่เสี่ยงภัยน้ำท่วม ปี พ.ศ. 2561: สททช
3. พื้นที่เสี่ยงภัยน้ำท่วมหลากดินโคลนถล่ม ช่วง 12 ปี (พ.ศ. 2551 - 2563): สวท ทน

พื้นที่เสี่ยงน้ำท่วมและน้ำหลากปานกลาง เดือนกรกฎาคม ในพื้นที่สำนักงานทรัพยากรน้ำภาค 2

จังหวัด	อำเภอ	ตำบล	พื้นที่เสี่ยงน้ำท่วม (ไร่)
		ท่าแดง	51,156.07
		นาเฉลียง	38,035.72
		บ่อไทย	53,755.31
		บัวพัฒนา	48,665.10
		บ้านโกชน์	48,616.83
		เพชรละคร	46,014.13
		ยางงาม	36,165.72
		วังท่าดี	23,480.56
		วังโบสถ์	50,807.06
		หนองไผ่	54,836.82
		ห้วยโป่ง	21,121.76
	หล่มเก่า	ตาดกลอย	101,520.54
		นาเกาะ	10,171.56
		นาซำ	44,010.53
		นาแซง	8,098.88
		บ้านเนิน	16,723.72
		วังบาล	16,589.22
		ศิลา	90,042.94
		หล่มเก่า	24,456.42
		หินฮาว	68,217.50
	หล่มสัก	ช้างตะลูด	49,842.68
		ตาลเดี่ยว	4,296.08
		ท่าอิบุญ	50,036.68
		น้ำก้อ	19,325.77
		น้ำซุน	32,466.75
		น้ำเขี้ยว	4,473.14
		บ้านกลาง	49,027.54
		บ้านตัว	8,809.04
		บ้านไร่	15,372.78
		บ้านโสก	7,882.69
		บ้านหวาย	5,681.94
		บุงคล้า	25,287.47
		บุงน้ำเต้า	16,135.33
		ปากช่อง	10,637.24

ที่มาข้อมูล:

1. พื้นที่น้ำท่วมรายเดือน ช่วง 7 ปี (พ.ศ.2557 - 2563): GISTDA
2. Area-Based พื้นที่เสี่ยงภัยน้ำท่วม ปี พ.ศ. 2561: สททช
3. พื้นที่เสี่ยงภัยน้ำท่วมหลากดินโคลนถล่ม ช่วง 12 ปี (พ.ศ. 2551 - 2563): สวพ ทน

พื้นที่เสี่ยงน้ำท่วมและน้ำหลากปานกลาง เดือนกรกฎาคม ในพื้นที่สำนักงานทรัพยากรน้ำภาค 2

จังหวัด	อำเภอ	ตำบล	พื้นที่เสี่ยงน้ำท่วม (ไร่)
		ปากดุก	4,831.35
		ฝายนาแซง	6,876.04
		ลานป่า	28,752.09
		วัดป่า	8,337.77
		สักหลง	17,930.89
		หนองไขว่	18,234.40
		หนองสว่าง	3,306.38
		หล่มสัก	2,376.95
		ห้วยไร่	15,106.82
ลพบุรี	โคกเจริญ	โคกเจริญ	88,030.15
		โคกแสมสาร	29,918.52
		วังทอง	40,578.83
		หนองมะค่า	53,995.05
	โคกสำโรง	เกาะแก้ว	21,658.26
		คลองเกตุ	59,128.11
		โคกสำโรง	16,597.27
		ดงมะรุ้ม	9,085.19
		ถลุงเหล็ก	5,315.77
		เพนียด	10,689.81
		วังขอนขว้าง	12,361.42
		วังจั่น	12,402.34
		วังเพลิง	0.53
		สะแกราบ	25,776.60
		หนองแขม	22,823.57
		หลุมข้าว	10,536.06
		ห้วยโป่ง	45,403.59
	ชัยบาดาล	เกาะรัง	50,071.48
		ชัยนารายณ์	15.16
		ชัยบาดาล	1.02
		ชัยตะเคียน	51,791.67
		ท่าดินดำ	27,396.76
		ท่ามะนาว	16,786.06
		นาโสม	22,731.76
		นิคมลำนารายณ์	23,361.59

ที่มาข้อมูล:

1. พื้นที่น้ำท่วมรายเดือน ช่วง 7 ปี (พ.ศ.2557 - 2563): GISTDA
2. Area-Based พื้นที่เสี่ยงภัยน้ำท่วม ปี พ.ศ. 2561: สททช
3. พื้นที่เสี่ยงภัยน้ำท่วมหลากดินโคลนถล่ม ช่วง 12 ปี (พ.ศ. 2551 - 2563): สวท ทน

พื้นที่เสี่ยงน้ำท่วมและน้ำหลากปานกลาง เดือนกรกฎาคม ในพื้นที่สำนักงานทรัพยากรน้ำภาค 2

จังหวัด	อำเภอ	ตำบล	พื้นที่เสี่ยงน้ำท่วม (ไร่)
		บัวชุม	82,737.39
		ลำนารายณ์	17,965.16
		ศิลาทิพย์	220.10
		หนองยายโตะ	41,845.57
		ห้วยหิน	0.01
	ท่าหลวง	แก่งผักกูด	18,219.48
		ซับจำปา	33,642.16
		ทะเลวังวัด	24,011.86
		ท่าหลวง	58,133.32
		หนองผักแว่น	44,823.75
		หัวลำ	53,648.72
	บ้านหมี่	ซอนม่วง	26,661.63
		ดงพลับ	5,278.53
		ดอนดิ่ง	21,664.49
		บางกะพี้	1,013.25
		หนองกระเบียน	13,161.83
		หนองเมือง	15,949.00
	พัฒนานิคม	ช่องสาริกา	45,703.62
		ซอนน้อย	20,888.57
		ดีลัง	21,951.96
		น้ำสุค	47,206.83
		พัฒนานิคม	10,326.04
		มะนาวหวาน	18,412.64
		หนองบัว	133.15
		ห้วยขุนราม	65,127.91
	เมืองลพบุรี	โคกตูม	105,438.80
		นิคมสร้างตนเอง	32,350.68
	ลำสนธิ	กุดตาเพชร	223.61
		เขาน้อย	7.37
		เขารวก	131.24
		ซับสมบุรณ์	7.51
		หนองรี	89.51
	สระโบสถ์	ทุ่งท่าช้าง	4,137.01
		นิยมชัย	26,938.17

ที่มาข้อมูล:

1. พื้นที่น้ำท่วมรายเดือน ช่วง 7 ปี (พ.ศ.2557 - 2563): GISTDA
2. Area-Based พื้นที่เสี่ยงภัยน้ำท่วม ปี พ.ศ. 2561: สททช
3. พื้นที่เสี่ยงภัยน้ำท่วมหลากดินโคลนถล่ม ช่วง 12 ปี (พ.ศ. 2551 - 2563): สวพ ทน

พื้นที่เสี่ยงน้ำท่วมและน้ำหลากปานกลาง เดือนกรกฎาคม ในพื้นที่สำนักงานทรัพยากรน้ำภาค 2

จังหวัด	อำเภอ	ตำบล	พื้นที่เสี่ยงน้ำท่วม (ไร่)
		มหาโพธิ์	24,425.33
		สระโบสถ์	16,479.95
		ห้วยใหญ่	5,284.24
	หนองม่วง	ขอนแก่น	61,454.45
		ขอนแก่น	49,049.60
		ดงดินแดง	72,125.44
		บ่อทอง	49,865.10
		ยางโทน	29,082.31
		หนองม่วง	23,397.35
สระบุรี	แก่งคอย	เตาปูน	1,315.86
		ท่าคล้อ	8,602.82
		ท่าตูม	11,556.85
		บ้านธาตุ	3,317.94
		สองคอน	15,192.39
		หินซ้อน	12,819.98
	เฉลิมพระเกียรติ	เขาหินพัฒนา	4,842.10
		บ้านแก้ง	810.27
		ฝั่งรวง	572.33
		พู่แค	32,105.62
		หน้าพระลาน	18,056.20
		ห้วยบง	1,978.73
	บ้านหมอ	สร้างโคก	862.02
		หนองบัว	466.69
	พระพุทธบาท	ขุนโหล่น	7,367.96
		เขาวง	17,705.89
		ธารเกษม	24,511.43
		นายาว	17,360.31
		พระพุทธบาท	7,787.09
		พุก ráng	17,286.28
		พุดำจาน	14,255.03
		หนองแก	23,516.37
		ห้วยป่าหวาย	9,514.74
	มวกเหล็ก	ซับสนุ่น	58,850.90
		มวกเหล็ก	0.01

ที่มาข้อมูล:

1. พื้นที่น้ำท่วมรายเดือน ช่วง 7 ปี (พ.ศ.2557 - 2563): GISTDA
2. Area-Based พื้นที่เสี่ยงภัยน้ำท่วม ปี พ.ศ. 2561: สททช
3. พื้นที่เสี่ยงภัยน้ำท่วมหลากดินโคลนถล่ม ช่วง 12 ปี (พ.ศ. 2551 - 2563): สวท ทน

พื้นที่เสี่ยงน้ำท่วมและน้ำหลากปานกลาง เดือนกรกฎาคม ในพื้นที่สำนักงานทรัพยากรน้ำภาค 2

จังหวัด	อำเภอ	ตำบล	พื้นที่เสี่ยงน้ำท่วม (ไร่)
		ลำพญากลาง	10,557.55
		ลำสมพุง	35.34
		หนองย่างเสือ	4.29
	วังม่วง	คำพราน	28,686.87
		วังม่วง	74,443.61
		แสงพัน	133.63
	เสาไห้	ท่าช้าง	0.26
		หัวปลวก	6,631.66
	หนองโดน	บ้านกล้วย	219.00
		บ้านโปรง	49.39
		หนองโดน	3,433.77
อุทัยธานี	ทัพทัน	เขาชีฝอย	8,466.28
		โคกหม้อ	30,539.24
		ตลุกคู๋	17,120.91
		ทัพทัน	12,251.75
		ทุ่งนาไทย	7,014.37
		หนองกระทุ่ม	69,429.24
		หนองกลางดง	4,538.03
		หนองยายตา	22,773.00
		หนองสระ	2,004.75
		หนองหญ้าปล้อง	11,105.71
	บ้านไร่	ทัพหลวง	103,210.10
		บ้านบึง	36,035.27
		บ้านใหม่คลองเคียน	0.30
		เมืองการุ้ง	2.47
		วังหิน	3.10
		หนองจอก	79,350.50
		หนองปมกล้วย	50,591.71
		ห้วยแห้ง	0.54
		หู่ช้าง	45,128.63
	เมืองอุทัยธานี	เกาะเทโพ	6,030.06
		ดอนขวาง	13,977.31
		ท่าซุง	19,565.25
		ทุ่งใหญ่	7,472.66

ที่มาข้อมูล:

1. พื้นที่น้ำท่วมรายเดือน ช่วง 7 ปี (พ.ศ.2557 - 2563): GISTDA
2. Area-Based พื้นที่เสี่ยงภัยน้ำท่วม ปี พ.ศ. 2561: สททช
3. พื้นที่เสี่ยงภัยน้ำท่วมหลากดินโคลนถล่ม ช่วง 12 ปี (พ.ศ. 2551 - 2563): สวท ทน

พื้นที่เสี่ยงน้ำท่วมและน้ำหลากปานกลาง เดือนกรกฎาคม ในพื้นที่สำนักงานทรัพยากรน้ำภาค 2

จังหวัด	อำเภอ	ตำบล	พื้นที่เสี่ยงน้ำท่วม (ไร่)
		น้ำซึม	14,421.70
		เนินแรง	8,143.44
		โนนเหล็ก	6,117.50
		สะแกกรัง	16,702.26
		หนองแก	10,308.78
		หนองเต่า	4,336.77
		หนองไผ่แบน	13,048.95
		หนองพังค่า	8,921.90
		หาดทอง	7,597.51
		อุทัยใหม่	5,899.77
	ลานสัก	น้ำรอบ	64,191.49
		ประดู่ยืน	12,097.62
		ระบำ	6,092.71
		ลานสัก	7,052.81
	สว่างอารมณ์	บ่อยาง	35,829.30
		ไผ่เขียว	68,592.97
		พลวงสองนาง	27,764.39
		สว่างอารมณ์	25,376.65
		หนองหลวง	45,174.01
	หนองขาหย่าง	ดงขวาง	66.86
		ดอนกลอย	10,794.74
		ท่าโพ	6,142.96
		ทุ่งพึ่ง	10,883.06
		หนองขาหย่าง	18,206.09
		หนองไผ่	10,362.58
		หมกแก้ว	6,925.54
		หลุมเข้า	6,973.06
		ห้วยรอบ	3,146.59
	หนองฉาง	บ้านเก่า	5,367.97
		หนองฉาง	6,416.51
		หนองนางนวล	9.54
		หนองยาง	3.59
รวม			10,991,141.90

ที่มาข้อมูล:

1. พื้นที่น้ำท่วมรายเดือน ช่วง 7 ปี (พ.ศ.2557 - 2563): GISTDA
2. Area-Based พื้นที่เสี่ยงภัยน้ำท่วม ปี พ.ศ. 2561: สททช
3. พื้นที่เสี่ยงภัยน้ำท่วมหลากดินโคลนถล่ม ช่วง 12 ปี (พ.ศ. 2551 - 2563): สวท ทน

พื้นที่เสี่ยงน้ำท่วมและน้ำหลากปานกลาง เดือนสิงหาคม ในพื้นที่สำนักงานทรัพยากรน้ำภาค 2

จังหวัด	อำเภอ	ตำบล	พื้นที่เสี่ยงน้ำท่วม (ไร่)	
ชัยนาท	เนินขาม	กะบกเตี้ย	60,846.58	
		เนินขาม	70,011.07	
		สุขเดือนห้า	40,697.12	
		มโนรมย์	คิ่งสำเภา	110.64
			ท่าฉนวน	141.49
			ไร่พัฒนา	22,457.24
			ศิลาดาน	264.26
			อู่ตะเภา	6,436.02
		เมืองชัยนาท	ธรรมามูล	34.98
			เสือโฮก	34.17
		วัดสิงห์	บ่อแร่	18,114.91
			มะขามเฒ่า	92.57
			วังหมัน	48,879.18
			หนองขุ่น	28,425.71
			หนองบัว	3,347.31
		หนองมะโมง	กุดจอก	27,940.25
			วังตะเคียน	60,539.57
			สะพานหิน	59,697.03
			หนองมะโมง	42,866.00
		หันคา	เด่นใหญ่	37,247.53
			บ้านเขียน	19,221.77
			ไพรนกยูง	67,329.38
			หนองแซง	49,600.15
		หันคา	14,877.64	
นครสวรรค์	โกรกพระ	นากลาง	21,166.15	
		เนินก้วัว	2,670.61	
		เนินศาลา	16,334.22	
		บางประมุง	18,229.21	
		ยางตาล	5,681.48	
		ศาลาแดง	10,021.42	
		หาดสูง	989.68	
		ชุมตาบง	ชุมตาบง	16,626.46
			ปางสวรรค์	18,152.94
		ชุมแสง	ไผ่สิงห์	8,552.11

ที่มาข้อมูล:

1. พื้นที่น้ำท่วมรายเดือน ช่วง 7 ปี (พ.ศ.2557 - 2563): GISTDA
2. Area-Based พื้นที่เสี่ยงภัยน้ำท่วม ปี พ.ศ. 2561: สททช
3. พื้นที่เสี่ยงภัยน้ำท่วมหลากดินโคลนถล่ม ช่วง 12 ปี (พ.ศ. 2551 - 2563): สวท ทน

พื้นที่เสี่ยงน้ำท่วมและน้ำหลากปานกลาง เดือนสิงหาคม ในพื้นที่สำนักงานทรัพยากรน้ำภาค 2

จังหวัด	อำเภอ	ตำบล	พื้นที่เสี่ยงน้ำท่วม (ไร่)
		หนองกระเจา	35,777.17
	ตากฟ้า	เขาชายธง	26,916.43
		ตากฟ้า	30,324.65
		พุนกยูง	46,883.23
		ลำพยนต์	57,602.19
		สุขสำราญ	36,144.65
		หนองพิบูล	23,152.69
		อุดมธัญญา	90,640.86
	ตากลี	จันเสน	11,419.86
		ช่องแค	12,594.10
		ตากลี	59,858.33
		ลาดทิพรส	57,219.72
		หนองโพ	43,904.55
		ห้วยหอม	39,635.95
		หัวหวาย	87,190.43
	ท่าตะโก	ดอนคา	51,172.23
		ทำนบ	10,871.07
		พนมรอก	14,061.76
		วังมหากร	8,570.75
		วังใหญ่	124.30
		สายลำโพง	19,515.06
		หนองหลวง	64,232.60
		หัวถนน	47,217.00
	บรรพตพิสัย	ตาซัด	0.02
		ท่าจั่ว	10.42
		บางแก้ว	48.63
		บ้านแดน	10.81
		อ่างทอง	13.14
	พยุหะคีรี	เขากะลา	98,999.41
		เขาทอง	51,095.72
		น้ำทรง	3.97
		นิคมเขาบ่อแก้ว	74,980.66
		เนินมะกอก	16,606.64
		พยุหะ	1,252.43

ที่มาข้อมูล:

1. พื้นที่น้ำท่วมรายเดือน ช่วง 7 ปี (พ.ศ.2557 - 2563): GISTDA
2. Area-Based พื้นที่เสี่ยงภัยน้ำท่วม ปี พ.ศ. 2561: สททช
3. พื้นที่เสี่ยงภัยน้ำท่วมหลากดินโคลนถล่ม ช่วง 12 ปี (พ.ศ. 2551 - 2563): สวพ ทน

พื้นที่เสี่ยงน้ำท่วมและน้ำหลากปานกลาง เดือนสิงหาคม ในพื้นที่สำนักงานทรัพยากรน้ำภาค 2

จังหวัด	อำเภอ	ตำบล	พื้นที่เสี่ยงน้ำท่วม (ไร่)
		ยางขาว	2.69
		ย่านมัทรี	5,041.08
		สระทะเล	25,231.74
	ไพศาลี	โคกเตี๋ย	44,739.59
		ตะคร้อ	21,713.52
		นาขอม	51,354.98
		โพธิ์ประสาท	79,840.54
		ไพศาลี	64,208.06
		วังข่อย	38,722.06
		วังน้ำลาด	105,944.66
		ลำโรงชัย	67,465.07
	เมืองนครสวรรค์	กลางแดด	2,612.86
		นครสวรรค์ออก	4,830.68
		พระนอน	49,019.18
		หนองกรด	39,768.27
		หนองกระโดน	23.44
		หนองปลิง	32,895.05
	แม่วงก์	เขาชนกัน	497.26
		แม่เลี้ยง	24,943.36
		แม่วงก์	3,928.55
		วังชาน	59,397.64
	ลาดยาว	เนินขี้เหล็ก	47,218.46
		บ้านไร่	97,854.86
		มาบแก	21,736.70
		ลาดยาว	47,486.04
		วังม้า	54,664.85
		วังเมือง	20,956.82
		ศาลเจ้าไก่ต่อ	25,163.97
		สร้อยละคร	17,172.78
		สระแก้ว	18,559.50
		หนองนมวัว	32,492.95
		หนองยาว	22,941.48
		หัวน้ำหอม	44,337.62
	หนองบัว	ทุ่งทอง	79,116.05

ที่มาข้อมูล:

1. พื้นที่น้ำท่วมรายเดือน ช่วง 7 ปี (พ.ศ.2557 - 2563): GISTDA
2. Area-Based พื้นที่เสี่ยงภัยน้ำท่วม ปี พ.ศ. 2561: สททช
3. พื้นที่เสี่ยงภัยน้ำท่วมหลากดินโคลนถล่ม ช่วง 12 ปี (พ.ศ. 2551 - 2563): สวท ทน

พื้นที่เสี่ยงน้ำท่วมและน้ำหลากปานกลาง เดือนสิงหาคม ในพื้นที่สำนักงานทรัพยากรน้ำภาค 2

จังหวัด	อำเภอ	ตำบล	พื้นที่เสี่ยงน้ำท่วม (ไร่)
		ธารทหาร	39,989.53
		วังบ่อ	82,033.48
		หนองกลับ	82,538.48
		หนองบัว	121,150.79
		ห้วยถั่วใต้	3,572.32
		ห้วยถั่วเหนือ	8,615.16
		ห้วยร่วม	37,338.04
		ห้วยใหญ่	13,700.70
เพชรบูรณ์	ชนแดน	ซับพุทรา	1,443.94
		ดงขุย	61,940.70
		ตะกุดไร	50,878.25
		ท่าข้าม	58,223.12
		บ้านกล้วย	61,150.10
		พุทบาท	4,194.77
		ลาดแค	85,967.34
		ศาลาลาย	23,717.40
	น้ำหนาว	หลักด่าน	49,335.59
	บึงสามพัน	กันจุก	80,775.66
		ซับไม้แดง	18,077.78
		ซับสมอทอด	40,966.67
		บึงสามพัน	26,123.70
		พญาวัง	42,347.17
		วังพิกุล	57,977.86
		ศรีมงคล	29,202.56
		สระแก้ว	67,838.53
		หนองแจง	52,528.21
	เมืองเพชรบูรณ์	ขอนแก่น	27,501.96
		ดงมูลเหล็ก	29,470.13
		ตะเบา	25,338.09
		ท่าพล	43,286.08
		นางั่ว	46,223.82
		นาป่า	44,352.24
		นายม	102,694.04
		น้ำร้อน	29,613.81

ที่มาข้อมูล:

1. พื้นที่น้ำท่วมรายเดือน ช่วง 7 ปี (พ.ศ.2557 - 2563): GISTDA
2. Area-Based พื้นที่เสี่ยงภัยน้ำท่วม ปี พ.ศ. 2561: สททช
3. พื้นที่เสี่ยงภัยน้ำท่วมหลากดินโคลนถล่ม ช่วง 12 ปี (พ.ศ. 2551 - 2563): สวท ทน

พื้นที่เสี่ยงน้ำท่วมและน้ำหลากปานกลาง เดือนสิงหาคม ในพื้นที่สำนักงานทรัพยากรน้ำภาค 2

จังหวัด	อำเภอ	ตำบล	พื้นที่เสี่ยงน้ำท่วม (ไร่)
		ในเมือง	4,645.72
		บ้านโคก	50,650.43
		บ้านโคก	36,782.00
		ป่าเลา	24,028.90
		ระวีง	44,433.04
		วังชมภู	30,257.49
		สะเดียง	28,378.06
		ห้วยสะแก	46,143.23
		ห้วยใหญ่	38,128.99
	วังโป่ง	ท้ายดง	30,489.18
		วังโป่ง	29,576.77
		วังศาล	40,580.36
		วังหิน	61,589.17
	วิเชียรบุรี	โคกปรัง	64,140.20
		ซับน้อย	3,841.76
		ซับสมบูรณ์	2.09
		ท่าโรง	75,684.88
		น้ำร้อน	87,610.63
		บ่อรัง	121,885.51
		บึงกระจับ	37,836.63
		พุกาม	45,716.11
		พุกเตย	37,618.60
		ภูน้ำหยด	24,917.84
		ยางสาว	106,247.25
		สระประดู่	32,658.08
		สามแยก	58,058.75
	ศรีเทพ	คลองกระจิง	107,386.22
		โคกสะอาด	15,354.28
		นาสนุ่น	105,691.99
		ศรีเทพ	93,775.83
		สระกรวด	53,066.54
		หนองย่างทอย	76,936.53
	หนองไผ่	กองทุล	31,063.95
		ท่าด้วง	70,668.84

ที่มาข้อมูล:

1. พื้นที่น้ำท่วมรายเดือน ช่วง 7 ปี (พ.ศ.2557 - 2563): GISTDA
2. Area-Based พื้นที่เสี่ยงภัยน้ำท่วม ปี พ.ศ. 2561: สททช
3. พื้นที่เสี่ยงภัยน้ำท่วมหลากดินโคลนถล่ม ช่วง 12 ปี (พ.ศ. 2551 - 2563): สวท ทน

พื้นที่เสี่ยงน้ำท่วมและน้ำหลากปานกลาง เดือนสิงหาคม ในพื้นที่สำนักงานทรัพยากรน้ำภาค 2

จังหวัด	อำเภอ	ตำบล	พื้นที่เสี่ยงน้ำท่วม (ไร่)
		ท่าแดง	51,156.07
		นาเฉลียง	38,035.72
		บ่อไทย	53,755.31
		บัววัฒนา	48,665.10
		บ้านโกชน์	48,616.83
		เพชรละคร	46,014.13
		ยางงาม	36,165.72
		วังท่าดี	23,480.56
		วังโบสถ์	50,807.06
		หนองไผ่	54,836.82
		ห้วยโป่ง	21,121.76
	หล่มเก่า	ตาดกลอย	101,520.54
		นาเกาะ	10,171.56
		นาขำ	44,010.53
		นาแซง	8,098.88
		บ้านเนิน	16,723.72
		วังบาล	16,589.22
		ศิลา	90,042.94
		หล่มเก่า	24,456.42
		หินฮาว	68,217.50
	หล่มสัก	ช้างตะลูด	49,842.68
		ตาลเดี่ยว	4,296.08
		ท่าอิบุญ	50,036.68
		น้ำก้อ	19,325.77
		น้ำซุน	32,466.75
		น้ำเหี้ย	4,473.14
		บ้านกลาง	49,027.54
		บ้านดัว	8,809.04
		บ้านไร่	15,372.78
		บ้านโสก	7,882.69
		บ้านหวาย	5,681.94
		บึงคล้า	25,287.47
		บึงน้ำเต้า	16,135.33
		ปากช่อง	10,637.24

ที่มาข้อมูล:

1. พื้นที่น้ำท่วมรายเดือน ช่วง 7 ปี (พ.ศ.2557 - 2563): GISTDA
2. Area-Based พื้นที่เสี่ยงภัยน้ำท่วม ปี พ.ศ. 2561: สททช
3. พื้นที่เสี่ยงภัยน้ำท่วมหลากดินโคลนถล่ม ช่วง 12 ปี (พ.ศ. 2551 - 2563): สวพ ทน

พื้นที่เสี่ยงน้ำท่วมและน้ำหลากปานกลาง เดือนสิงหาคม ในพื้นที่สำนักงานทรัพยากรน้ำภาค 2

จังหวัด	อำเภอ	ตำบล	พื้นที่เสี่ยงน้ำท่วม (ไร่)
		ปากดุก	4,831.35
		ฝายนาแซง	6,876.04
		ลานป่า	28,752.09
		วัดป่า	8,337.77
		สักหลง	17,930.89
		หนองไขว่	18,234.40
		หนองสว่าง	3,306.38
		หล่มสัก	2,376.95
		ห้วยไร่	15,106.82
ลพบุรี	โคกเจริญ	โคกเจริญ	88,030.15
		โคกแสมาสาร	29,918.52
		วังทอง	40,578.83
		หนองมะค่า	53,995.05
	โคกสำโรง	เกาะแก้ว	21,658.26
		คลองเกตุ	59,128.11
		โคกสำโรง	16,597.27
		ดงมะรุม	9,085.19
		ถลุงเหล็ก	5,315.77
		เพนียด	10,689.81
		วังขอนขว้าง	12,361.42
		วังจั่น	12,402.34
		วังเพลิง	0.53
		สะแกราบ	25,776.60
		หนองแวม	22,823.57
		หลุมข้าว	10,536.06
		ห้วยโป่ง	45,403.59
	ชัยบาดาล	เกาะรัง	50,071.48
		ชัยนารายณ์	15.16
		ชัยบาดาล	1.02
		ซับตะเคียน	51,791.67
		ท่าดินดำ	27,396.76
		ท่ามะนาว	16,786.06
		นาโสม	22,731.76
		นิคมลำนารายณ์	23,361.59

ที่มาข้อมูล:

1. พื้นที่น้ำท่วมรายเดือน ช่วง 7 ปี (พ.ศ.2557 - 2563): GISTDA
2. Area-Based พื้นที่เสี่ยงภัยน้ำท่วม ปี พ.ศ. 2561: สททช
3. พื้นที่เสี่ยงภัยน้ำท่วมหลากดินโคลนถล่ม ช่วง 12 ปี (พ.ศ. 2551 - 2563): สวท ทน

พื้นที่เสี่ยงน้ำท่วมและน้ำหลากปานกลาง เดือนสิงหาคม ในพื้นที่สำนักงานทรัพยากรน้ำภาค 2

จังหวัด	อำเภอ	ตำบล	พื้นที่เสี่ยงน้ำท่วม (ไร่)
		บัวชุม	82,737.39
		ลำน้ำรายณ์	17,965.16
		ศิลาทิพย์	220.10
		หนองยายโดีะ	41,845.57
		ห้วยหิน	0.01
	ท่าหลวง	แก่งผักกูด	18,219.48
		ซับจำปา	33,642.16
		ทะเลวังวัด	24,011.86
		ท่าหลวง	58,133.32
		หนองผักแว่น	44,823.75
		หัวลำ	53,648.72
	บ้านหมี่	ซอนม่วง	26,661.63
		ดงพลับ	5,278.53
		ดอนดิ่ง	21,664.49
		บางกะพี	1,013.25
		หนองกระเบียน	13,161.83
		หนองเมือง	15,949.00
	พัฒนานิคม	ช่องสาริกา	45,703.62
		ซอนน้อย	20,888.57
		ดิลิ่ง	21,951.96
		น้ำสุต	47,206.83
		พัฒนานิคม	10,326.04
		มะนาวหวาน	18,412.64
		หนองบัว	133.15
		ห้วยขุนราม	65,127.91
	เมืองลพบุรี	โคกตูม	105,438.80
		นิคมสร้างตนเอง	32,350.68
	ลำสนธิ	กุดตาเพชร	223.61
		เขาน้อย	7.37
		เขารวก	131.24
		ซับสมบูรณ์	7.51
		หนองรี	89.51
	สระโบสถ์	ทุ่งท่าช้าง	4,137.01
		นิยมชัย	26,938.17

ที่มาข้อมูล:

1. พื้นที่น้ำท่วมรายเดือน ช่วง 7 ปี (พ.ศ.2557 - 2563): GISTDA
2. Area-Based พื้นที่เสี่ยงภัยน้ำท่วม ปี พ.ศ. 2561: สททช
3. พื้นที่เสี่ยงภัยน้ำท่วมหลากดินโคลนถล่ม ช่วง 12 ปี (พ.ศ. 2551 - 2563): สวท ทน

พื้นที่เสี่ยงน้ำท่วมและน้ำหลากปานกลาง เดือนสิงหาคม ในพื้นที่สำนักงานทรัพยากรน้ำภาค 2

จังหวัด	อำเภอ	ตำบล	พื้นที่เสี่ยงน้ำท่วม (ไร่)
		มหาโพธิ์	24,425.33
		สระโบสถ์	16,479.95
		ห้วยใหญ่	5,284.24
	หนองม่วง	ซอนสมบูรณ์	61,454.45
		ซอนสารเคช	49,049.60
		ดงดินแดง	72,125.44
		บ่อทอง	49,865.10
		ยางโทน	29,082.31
		หนองม่วง	23,397.35
สระบุรี	แก่งคอย	เตาปูน	1,315.86
		ท่าคล้อ	8,602.82
		ท่าตูม	11,556.85
		บ้านธาตุ	3,317.94
		สองคอน	15,192.39
		หินซ้อน	12,819.98
	เฉลิมพระเกียรติ	เขาดินพัฒนา	4,842.10
		บ้านแก้ง	810.27
		ฝั่งรวง	572.33
		พุดแค	32,105.62
		หน้าพระลาน	18,056.20
		ห้วยบง	1,978.73
	บ้านหมอ	สร้างโคก	862.02
		หนองบัว	466.69
	พระพุทธบาท	ขุนโหล่น	7,367.96
		เขาวง	17,705.89
		ธารเกษม	24,511.43
		นายาว	17,360.31
		พระพุทธบาท	7,787.09
		พุก ráง	17,286.28
		พุกัจาน	14,255.03
		หนองแก	23,516.37
		ห้วยป่าหวาย	9,514.74
	มวกเหล็ก	ซับสนุ่น	58,850.90
		มวกเหล็ก	0.01

ที่มาข้อมูล:

- 1 พื้นที่น้ำท่วมรายเดือน ช่วง 7 ปี (พ.ศ.2557 - 2563): GISTDA
2. Area-Based พื้นที่เสี่ยงภัยน้ำท่วม ปี พ.ศ. 2561: สททช
3. พื้นที่เสี่ยงภัยน้ำท่วมหลากดินโคลนถล่ม ช่วง 12 ปี (พ.ศ. 2551 - 2563): สวท ทน

พื้นที่เสี่ยงน้ำท่วมและน้ำหลากปานกลาง เดือนสิงหาคม ในพื้นที่สำนักงานทรัพยากรน้ำภาค 2

จังหวัด	อำเภอ	ตำบล	พื้นที่เสี่ยงน้ำท่วม (ไร่)
		ลำพญากลาง	10,557.55
		ลำสมพุง	35.34
		หนองย่างเสือ	4.29
	วังม่วง	คำพราน	28,686.87
		วังม่วง	74,443.61
		แสงพัน	133.63
	เสาไห้	ท่าช้าง	0.26
		หัวปลวก	6,631.66
	หนองโดน	บ้านกล้วย	219.00
		บ้านโปรง	49.39
		หนองโดน	3,433.77
อุทัยธานี	ทัพทัน	เขาชี้อย	8,466.28
		โคกหม้อ	30,539.24
		ตลุกคู๋	17,120.91
		ทัพทัน	12,251.75
		ทุ่งนาไทย	7,014.37
		หนองกระทุ่ม	69,429.24
		หนองกลางดง	4,538.03
		หนองยายดา	22,773.00
		หนองสระ	2,004.75
		หนองหญ้าปล้อง	11,105.71
	บ้านไร่	ทัพหลวง	103,210.10
		บ้านปึง	36,035.27
		บ้านใหม่คลองเตียน	0.30
		เมืองกาจุง	2.47
		วังหิน	3.10
		หนองจอก	79,350.50
		หนองบ่มกล้วย	50,591.71
		ห้วยแห้ง	0.54
		หู่ช้าง	45,128.63
	เมืองอุทัยธานี	เกาะเทโพ	6,030.06
		ดอนขวาง	13,977.31
		ท่าซุง	19,565.25
		ทุ่งใหญ่	7,472.66

ที่มาข้อมูล:

1. พื้นที่น้ำท่วมรายเดือน ช่วง 7 ปี (พ.ศ.2557 - 2563): GISTDA
2. Area-Based พื้นที่เสี่ยงภัยน้ำท่วม ปี พ.ศ. 2561: สททช
3. พื้นที่เสี่ยงภัยน้ำท่วมหลากดินโคลนถล่ม ช่วง 12 ปี (พ.ศ. 2551 - 2563): สวท ทน

พื้นที่เสี่ยงน้ำท่วมและน้ำหลากปานกลาง เดือนสิงหาคม ในพื้นที่สำนักงานทรัพยากรน้ำภาค 2

จังหวัด	อำเภอ	ตำบล	พื้นที่เสี่ยงน้ำท่วม (ไร่)
		น้ำซึม	14,421.70
		เนินแรง	8,143.44
		โนนเหล็ก	6,117.50
		สะแกกรัง	16,702.26
		หนองแก	10,308.78
		หนองเต่า	4,336.77
		หนองไผ่แบน	13,048.95
		หนองพังค่า	8,921.90
		หาดทอง	7,597.51
		อุทัยใหม่	5,899.77
	ลานสัก	น้ำรอบ	64,191.49
		ประดู่ยืน	12,097.62
		ระบำ	6,092.71
		ลานสัก	7,052.81
	สว่างอารมณ์	บ่อยาง	35,829.30
		ไผ่เขียว	68,592.97
		พลวงสองนาง	27,764.39
		สว่างอารมณ์	25,376.65
		หนองหลวง	45,174.01
	หนองขาหย่าง	ดงขวาง	66.86
		ดอนกลอย	10,794.74
		ท่าโพ	6,142.96
		ทุ่งผึ้ง	10,883.06
		หนองขาหย่าง	18,206.09
		หนองไผ่	10,362.58
		หมกแถว	6,925.54
		หลุมเข้า	6,973.06
		ห้วยรอบ	3,146.59
	หนองฉาง	บ้านเก่า	5,367.97
		หนองฉาง	6,416.51
		หนองนางนวล	9.54
		หนองยาง	3.59
รวม			10,991,141.90

ที่มาข้อมูล:

1. พื้นที่น้ำท่วมรายเดือน ช่วง 7 ปี (พ.ศ.2557 - 2563): GISTDA
2. Area-Based พื้นที่เสี่ยงภัยน้ำท่วม ปี พ.ศ. 2561: สททช
3. พื้นที่เสี่ยงภัยน้ำท่วมหลากดินโคลนถล่ม ช่วง 12 ปี (พ.ศ. 2551 - 2563): สวท ทน

พื้นที่เสี่ยงน้ำท่วมและน้ำหลากปานกลาง เดือนกันยายน ในพื้นที่สำนักงานทรัพยากรน้ำภาค 2

จังหวัด	อำเภอ	ตำบล	พื้นที่เสี่ยงน้ำท่วม (ไร่)	
ชัยนาท	เนินขาม	กะบกเตี้ย	60,846.58	
		เนินขาม	70,011.07	
		สุขเดือนห้า	40,697.12	
		มโนรมย์	คิ่งสำเภา	110.64
			ท่าฉนวน	141.49
			ไร่พัฒนา	22,457.24
			ศิลาดาน	264.26
			อู่ตะเภา	6,436.02
		เมืองชัยนาท	ธรรมามูล	34.98
			เสือโฮก	34.17
	วัดสิงห์	บ่อแร่		18,114.91
			มะขามเต่า	92.57
		วังหมัน	48,879.18	
		หนองขุ่น		28,425.71
			หนองบัว	3,347.31
		หนองมะโมง	กุดจอก	27,940.25
			วังตะเคียน	60,539.57
			สะพานหิน	59,697.03
			หนองมะโมง	42,866.00
		หันคา	เด่นใหญ่	37,247.53
บ้านเขียน	19,221.77			
	ไพรนกยูง	67,329.38		
	หนองแขง	49,600.15		
	หันคา	14,877.64		
	โกรกพระ	นากลาง	21,166.15	
เนินก้วัว		2,670.61		
เนินศาลา		16,334.22		
บางประมุง		18,225.44		
ยางตาล		5,681.48		
ศาลาแดง		10,021.42		
หาดสูง		989.68		
ชุมตาบง		ชุมตาบง	16,626.46	
		ปางสวรรค์	18,152.94	
		ชุมแสง	ไผ่สิงห์	8,552.11

ที่มาข้อมูล:

1. พื้นที่น้ำท่วมรายเดือน ช่วง 7 ปี (พ.ศ.2557 - 2563): GISTDA
2. Area-Based พื้นที่เสี่ยงภัยน้ำท่วม ปี พ.ศ. 2561: สททช
3. พื้นที่เสี่ยงภัยน้ำท่วมหลากดินโคลนถล่ม ช่วง 12 ปี (พ.ศ. 2551 - 2563): สวท ทน

พื้นที่เสี่ยงน้ำท่วมและน้ำหลากปานกลาง เดือนกันยายน ในพื้นที่สำนักงานทรัพยากรน้ำภาค 2

จังหวัด	อำเภอ	ตำบล	พื้นที่เสี่ยงน้ำท่วม (ไร่)
		หนองกระเจา	35,211.15
	ตากฟ้า	เขาชายธง	26,916.43
		ตากฟ้า	30,324.65
		พุนกยูง	46,883.23
		ลำพยนต์	57,602.19
		สุขสำราญ	36,144.65
		หนองพิบูล	23,152.69
		อุดมธัญญา	90,640.86
	ตากลี	จันเสน	11,419.86
		ช่องแค	12,594.10
		ตากลี	59,858.33
		ลาดทิพรส	57,219.72
		หนองโพ	43,904.55
		ห้วยหอม	39,635.95
		หัวหวาย	87,190.43
	ท่าตะโก	ดอนคา	50,977.10
		ทำนบ	10,871.07
		พนมรอก	14,053.94
		วังมหากร	8,570.75
		วังใหญ่	124.30
		สายลำโพง	19,508.08
		หนองหลวง	64,232.60
		หัวถนน	47,217.00
	บรรพตพิสัย	ตาซัด	0.02
		ท่าจั่ว	10.42
		บางแก้ว	48.63
		บ้านแดน	10.81
		อ่างทอง	13.14
	พยุหะคีรี	เขากะลา	98,999.41
		เขาทอง	51,095.72
		น้ำทรง	3.97
		นิคมเขาบ่อแก้ว	74,980.66
		เนินมะกอก	16,606.64
		พยุหะ	1,252.43

ที่มาข้อมูล:

1. พื้นที่น้ำท่วมรายเดือน ช่วง 7 ปี (พ.ศ.2557 - 2563): GISTDA
2. Area-Based พื้นที่เสี่ยงภัยน้ำท่วม ปี พ.ศ. 2561: สททช
3. พื้นที่เสี่ยงภัยน้ำท่วมหลากดินโคลนถล่ม ช่วง 12 ปี (พ.ศ. 2551 - 2563): สวพ ทน

พื้นที่เสี่ยงน้ำท่วมและน้ำหลากปานกลาง เดือนกันยายน ในพื้นที่สำนักงานทรัพยากรน้ำภาค 2

จังหวัด	อำเภอ	ตำบล	พื้นที่เสี่ยงน้ำท่วม (ไร่)
		ยางขาว	2.69
		ย่านมัทรี	5,041.08
		สระทะเล	25,231.74
	ไพศาลี	โคกเตี๋ย	44,726.41
		ตะคร้อ	21,713.52
		นาขอม	51,354.98
		โพธิ์ประสาท	79,840.54
		ไพศาลี	64,208.06
		วังข่อย	38,722.06
		วังน้ำลาด	105,843.54
		ลำโรงชัย	67,465.07
	เมืองนครสวรรค์	กลางแดด	2,612.86
		นครสวรรค์ออก	4,830.68
		พระนอน	49,019.18
		หนองกรด	39,768.27
		หนองกระโดน	23.44
		หนองปลิง	32,895.05
	แม่วงก์	เขาชนกัน	497.26
		แม่เลี้ยง	24,943.36
		แม่วงก์	3,928.55
		วังชาน	59,397.64
	ลาดยาว	เนินขี้เหล็ก	47,218.46
		บ้านไร่	97,854.86
		มาบแก	21,736.70
		ลาดยาว	47,486.04
		วังม้า	54,664.85
		วังเมือง	20,956.82
		ศาลเจ้าไก่อต้อ	25,163.97
		สร้อยละคร	17,172.78
		สระแก้ว	18,559.50
		หนองนมวัว	32,492.95
		หนองยาว	22,941.48
		หัวน้ำหอม	44,337.62
	หนองบัว	ทุ่งทอง	79,116.05

ที่มาข้อมูล:

1. พื้นที่น้ำท่วมรายเดือน ช่วง 7 ปี (พ.ศ.2557 - 2563): GISTDA
2. Area-Based พื้นที่เสี่ยงภัยน้ำท่วม ปี พ.ศ. 2561: สททช
3. พื้นที่เสี่ยงภัยน้ำท่วมหลากดินโคลนถล่ม ช่วง 12 ปี (พ.ศ. 2551 - 2563): สวท ทน

พื้นที่เสี่ยงน้ำท่วมและน้ำหลากปานกลาง เดือนกันยายน ในพื้นที่สำนักงานทรัพยากรน้ำภาค 2

จังหวัด	อำเภอ	ตำบล	พื้นที่เสี่ยงน้ำท่วม (ไร่)
		ธารทหาร	39,989.53
		วังบ่อ	81,994.53
		หนองกลับ	82,467.53
		หนองบัว	121,089.37
		ห้วยถั่วใต้	3,572.32
		ห้วยถั่วเหนือ	8,560.65
		ห้วยร่วม	37,119.22
		ห้วยใหญ่	13,700.70
เพชรบูรณ์	ชนแดน	ซับพุทรา	1,443.94
		ดงขุย	61,940.70
		ตะกุดไร	50,878.25
		ท่าข้าม	58,223.12
		บ้านกล้วย	61,150.10
		พุทบาท	4,194.77
		ลาดแค	85,967.34
		ศาลาลาย	23,717.40
	น้ำหนาว	หลักด่าน	49,335.59
	บึงสามพัน	กันจุก	74,166.69
		ซับไม้แดง	18,077.78
		ซับสมอทอด	40,966.67
		บึงสามพัน	19,666.98
		พญาวัง	42,347.17
		วังพิกุล	57,977.86
		ศรีมงคล	29,202.56
		สระแก้ว	67,838.53
		หนองแจง	50,121.15
	เมืองเพชรบูรณ์	ขอนแก่น	27,174.79
		ดงมูลเหล็ก	29,467.57
		ตะเบา	25,338.09
		ท่าพล	43,286.08
		นางั่ว	46,223.82
		นาป่า	44,089.82
		นายม	100,568.93
		น้ำร้อน	29,506.12

ที่มาข้อมูล:

1. พื้นที่น้ำท่วมรายเดือน ช่วง 7 ปี (พ.ศ.2557 - 2563): GISTDA
2. Area-Based พื้นที่เสี่ยงภัยน้ำท่วม ปี พ.ศ. 2561: สททช
3. พื้นที่เสี่ยงภัยน้ำท่วมหลากดินโคลนถล่ม ช่วง 12 ปี (พ.ศ. 2551 - 2563): สวท ทน

พื้นที่เสี่ยงน้ำท่วมและน้ำหลากปานกลาง เดือนกันยายน ในพื้นที่สำนักงานทรัพยากรน้ำภาค 2

จังหวัด	อำเภอ	ตำบล	พื้นที่เสี่ยงน้ำท่วม (ไร่)
		ในเมือง	4,645.72
		บ้านโคก	50,650.43
		บ้านโคก	36,549.65
		ป่าเลา	24,028.90
		ระวีง	39,264.78
		วังชมภู	30,257.49
		สะเดียง	27,669.58
		ห้วยสะแก	42,070.49
		ห้วยใหญ่	38,128.99
	วังโป่ง	ท้ายดง	30,467.22
		วังโป่ง	29,576.77
		วังศาล	40,580.36
		วังหิน	61,589.17
	วิเชียรบุรี	โคกปรัง	63,964.25
		ซับน้อย	3,841.76
		ซับสมบูรณ์	2.09
		ท่าโรง	74,749.18
		น้ำร้อน	87,610.63
		บ่อรัง	121,791.46
		บึงกระจับ	36,426.48
		พุกาม	45,678.35
		พุกเตย	37,610.18
		ภูน้ำหยด	24,917.84
		ยางสาว	106,229.23
		สระประดู่	32,491.07
		สามแยก	57,379.98
	ศรีเทพ	คลองกระจิง	107,386.22
		โคกสะอาด	15,204.10
		นาสนุ่น	105,429.17
		ศรีเทพ	93,573.70
		สระกรวด	53,019.98
		หนองย่างทอย	76,936.53
	หนองไผ่	กองทุล	26,308.10
		ท่าด้วง	70,668.84

ที่มาข้อมูล:

1. พื้นที่น้ำท่วมรายเดือน ช่วง 7 ปี (พ.ศ.2557 - 2563): GISTDA
2. Area-Based พื้นที่เสี่ยงภัยน้ำท่วม ปี พ.ศ. 2561: สททช
3. พื้นที่เสี่ยงภัยน้ำท่วมหลากดินโคลนถล่ม ช่วง 12 ปี (พ.ศ. 2551 - 2563): สวท ทน

พื้นที่เสี่ยงน้ำท่วมและน้ำหลากปานกลาง เดือนกันยายน ในพื้นที่สำนักงานทรัพยากรน้ำภาค 2

จังหวัด	อำเภอ	ตำบล	พื้นที่เสี่ยงน้ำท่วม (ไร่)
		ท่าแดง	43,579.86
		นาเฉลียง	31,003.22
		บ่อไทย	53,234.88
		บัววัฒนา	47,514.53
		บ้านโกชน์	46,610.96
		เพชรละคร	40,498.47
		ยางงาม	36,165.72
		วังท่าดี	22,554.24
		วังโบสถ์	41,955.77
		หนองไผ่	54,707.63
		ห้วยโป่ง	20,438.34
	หล่มเก่า	ตาดกลอย	101,520.54
		นาเกาะ	10,171.56
		นาชำ	44,010.53
		นาแซง	8,098.88
		บ้านเนิน	16,723.72
		วังบาล	16,589.22
		ศิลา	90,042.94
		หล่มเก่า	24,456.42
		หินฮาว	68,217.50
	หล่มสัก	ช้างตะลูด	49,417.08
		ตาลเดี่ยว	4,289.91
		ท่าอิบุญ	50,032.63
		น้ำก้อ	19,325.77
		น้ำซุน	32,466.75
		น้ำเหี้ย	4,473.14
		บ้านกลาง	48,896.87
		บ้านดัว	8,809.04
		บ้านไร่	14,585.91
		บ้านโสก	7,873.71
		บ้านหวาย	5,333.82
		บุงคล้า	25,128.73
		บุงน้ำเต้า	16,135.33
		ปากช่อง	10,300.58

ที่มาข้อมูล:

1. พื้นที่น้ำท่วมรายเดือน ช่วง 7 ปี (พ.ศ.2557 - 2563): GISTDA
2. Area-Based พื้นที่เสี่ยงภัยน้ำท่วม ปี พ.ศ. 2561: สททช
3. พื้นที่เสี่ยงภัยน้ำท่วมหลากดินโคลนถล่ม ช่วง 12 ปี (พ.ศ. 2551 - 2563): สวท ทน

พื้นที่เสี่ยงน้ำท่วมและน้ำหลากปานกลาง เดือนกันยายน ในพื้นที่สำนักงานทรัพยากรน้ำภาค 2

จังหวัด	อำเภอ	ตำบล	พื้นที่เสี่ยงน้ำท่วม (ไร่)
		ปากดุก	4,469.45
		ฝายนาแซง	6,860.83
		ลานป่า	28,021.73
		วัดป่า	8,303.36
		สักหลง	17,212.56
		หนองไขว่	17,430.21
		หนองสว่าง	3,306.38
		หล่มสัก	1,531.19
		ห้วยไร่	15,073.46
ลพบุรี	โคกเจริญ	โคกเจริญ	88,030.15
		โคกแสมสาร	29,918.52
		วังทอง	40,578.83
		หนองมะค่า	53,995.05
	โคกสำโรง	เกาะแก้ว	21,658.26
		คลองเกตุ	59,128.11
		โคกสำโรง	16,597.27
		ดงมะรุม	9,085.19
		ถลุงเหล็ก	5,315.77
		เพนียด	10,689.81
		วังขอนขว้าง	12,361.42
		วังจั่น	12,402.34
		วังเพลิง	0.53
		สะแกราบ	25,776.60
		หนองแวม	22,823.57
		หลุมข้าว	10,536.06
		ห้วยโป่ง	45,403.59
	ชัยบาดาล	เกาะรัง	50,071.48
		ชัยนารายณ์	15.16
		ชัยบาดาล	1.02
		ซับตะเคียน	51,791.67
		ท่าดินดำ	27,396.76
		ท่ามะนาว	16,786.06
		นาโสม	22,731.76
		นิคมลำนารายณ์	23,361.59

ที่มาข้อมูล:

1. พื้นที่น้ำท่วมรายเดือน ช่วง 7 ปี (พ.ศ.2557 - 2563): GISTDA
2. Area-Based พื้นที่เสี่ยงภัยน้ำท่วม ปี พ.ศ. 2561: สททช
3. พื้นที่เสี่ยงภัยน้ำท่วมหลากดินโคลนถล่ม ช่วง 12 ปี (พ.ศ. 2551 - 2563): สวท ทน

พื้นที่เสี่ยงน้ำท่วมและน้ำหลากปานกลาง เดือนกันยายน ในพื้นที่สำนักงานทรัพยากรน้ำภาค 2

จังหวัด	อำเภอ	ตำบล	พื้นที่เสี่ยงน้ำท่วม (ไร่)
		บัวชุม	82,737.39
		ลำน้ำรายณ์	17,965.16
		ศิลาทิพย์	220.10
		หนองยายโดีะ	41,845.57
		ห้วยหิน	0.01
	ท่าหลวง	แก่งผักกูด	18,219.48
		ซับจำปา	33,642.16
		ทะเลวังวัด	24,011.86
		ท่าหลวง	58,133.32
		หนองผักแว่น	44,823.75
		หัวลำ	53,648.72
	บ้านหมี่	ซอนม่วง	26,661.63
		ดงพลับ	5,278.53
		ดอนตึง	21,664.49
		บางกะพี	1,013.25
		หนองกระเบียน	13,161.83
		หนองเมือง	15,949.00
	พัฒนานิคม	ช่องสาริกา	45,703.62
		ซอนน้อย	20,888.57
		ดิลิ่ง	21,951.96
		น้ำสุต	47,206.83
		พัฒนานิคม	10,326.04
		มะนาวหวาน	18,412.64
		หนองบัว	133.15
		ห้วยขุนราม	65,127.91
	เมืองลพบุรี	โคกตูม	105,438.80
		นิคมสร้างตนเอง	32,350.68
	ลำสนธิ	กุดตาเพชร	223.61
		เขาน้อย	7.37
		เขารวก	131.24
		ซับสมบูนธ์	7.51
		หนองรี	89.51
	สระโบสถ์	ทุ่งท่าช้าง	4,137.01
		นิยมชัย	26,938.17

ที่มาข้อมูล:

1. พื้นที่น้ำท่วมรายเดือน ช่วง 7 ปี (พ.ศ.2557 - 2563): GISTDA
2. Area-Based พื้นที่เสี่ยงภัยน้ำท่วม ปี พ.ศ. 2561: สททช
3. พื้นที่เสี่ยงภัยน้ำท่วมหลากดินโคลนถล่ม ช่วง 12 ปี (พ.ศ. 2551 - 2563): สวท ทน

พื้นที่เสี่ยงน้ำท่วมและน้ำหลากปานกลาง เดือนกันยายน ในพื้นที่สำนักงานทรัพยากรน้ำภาค 2

จังหวัด	อำเภอ	ตำบล	พื้นที่เสี่ยงน้ำท่วม (ไร่)
		มหาโพธิ์	24,425.33
		สระโบสถ์	16,479.95
		ห้วยใหญ่	5,284.24
	หนองม่วง	ซอนสมบูรณ์	61,454.45
		ซอนสารเคช	49,049.60
		ดงดินแดง	72,125.44
		บ่อทอง	49,865.10
		ยางโทน	29,082.31
		หนองม่วง	23,397.35
สระบุรี	แก่งคอย	เตาปูน	1,315.86
		ท่าคล้อ	8,602.82
		ท่าตูม	11,556.85
		บ้านธาตุ	3,317.94
		สองคอน	15,192.39
		หินซ้อน	12,819.98
	เฉลิมพระเกียรติ	เขาดินพัฒนา	4,842.10
		บ้านแก้ง	810.27
		ฝั่งรวง	572.33
		พุดแค	32,105.62
		หน้าพระลาน	18,056.20
		ห้วยบง	1,978.73
	บ้านหมอ	สร้างโคก	862.02
		หนองบัว	466.69
	พระพุทธบาท	ขุนโหล่น	7,367.96
		เขาวง	17,705.89
		ธารเกษม	24,511.43
		นายาว	17,360.31
		พระพุทธบาท	7,787.09
		พุก ráง	17,286.28
		พุก่าจาน	14,255.03
		หนองแก	23,516.37
		ห้วยป่าหวาย	9,514.74
	มวกเหล็ก	ซับสนุ่น	58,850.90
		มวกเหล็ก	0.01

ที่มาข้อมูล:

1. พื้นที่น้ำท่วมรายเดือน ช่วง 7 ปี (พ.ศ.2557 - 2563): GISTDA
2. Area-Based พื้นที่เสี่ยงภัยน้ำท่วม ปี พ.ศ. 2561: สททช
3. พื้นที่เสี่ยงภัยน้ำท่วมหลากดินโคลนถล่ม ช่วง 12 ปี (พ.ศ. 2551 - 2563): สวท ทน

พื้นที่เสี่ยงน้ำท่วมและน้ำหลากปานกลาง เดือนกันยายน ในพื้นที่สำนักงานทรัพยากรน้ำภาค 2

จังหวัด	อำเภอ	ตำบล	พื้นที่เสี่ยงน้ำท่วม (ไร่)
		ลำพญากลาง	10,557.55
		ลำสมพุง	35.34
		หนองย่างเสือ	4.29
	วังม่วง	คำพราน	28,686.87
		วังม่วง	74,443.61
		แสงพัน	133.63
	เสาไห้	ท่าช้าง	0.26
		หัวปลวก	6,631.66
	หนองโดน	บ้านกล้วย	219.00
		บ้านโปรง	49.39
		หนองโดน	3,433.77
อุทัยธานี	ทัพทัน	เขาชี้อย	8,466.28
		โคกหม้อ	30,539.24
		ตลุกคู๋	17,120.91
		ทัพทัน	12,251.75
		ทุ่งนาไทย	7,014.37
		หนองกระทุ่ม	69,429.24
		หนองกลางดง	4,538.03
		หนองยายดา	22,773.00
		หนองสระ	2,004.75
		หนองหญ้าปล้อง	11,105.71
	บ้านไร่	ทัพหลวง	103,210.10
		บ้านปึง	36,035.27
		บ้านใหม่คลองเคียน	0.30
		เมืองกาจุง	2.47
		วังหิน	3.10
		หนองจอก	79,350.50
		หนองบ่มกล้วย	50,591.71
		ห้วยแห้ง	0.54
		หู่ช้าง	45,128.63
	เมืองอุทัยธานี	เกาะเทโพ	6,030.06
		ดอนขวาง	13,977.31
		ท่าซุง	19,565.25
		ทุ่งใหญ่	7,472.66

ที่มาข้อมูล:

1. พื้นที่น้ำท่วมรายเดือน ช่วง 7 ปี (พ.ศ.2557 - 2563): GISTDA
2. Area-Based พื้นที่เสี่ยงภัยน้ำท่วม ปี พ.ศ. 2561: สททช
3. พื้นที่เสี่ยงภัยน้ำท่วมหลากดินโคลนถล่ม ช่วง 12 ปี (พ.ศ. 2551 - 2563): สวท ทน

พื้นที่เสี่ยงน้ำท่วมและน้ำหลากปานกลาง เดือนกันยายน ในพื้นที่สำนักงานทรัพยากรน้ำภาค 2

จังหวัด	อำเภอ	ตำบล	พื้นที่เสี่ยงน้ำท่วม (ไร่)
		น้ำซึม	14,421.70
		เนินแรง	8,143.44
		โนนเหล็ก	6,117.50
		สะแกกรัง	16,702.26
		หนองแก	10,308.78
		หนองเต่า	4,336.77
		หนองไผ่แบน	13,048.95
		หนองพังค่า	8,921.90
		หาดทอง	7,597.51
		อุทัยใหม่	5,899.77
	ลานสัก	น้ำรอบ	64,191.49
		ประดู่ยืน	12,097.62
		ระบำ	6,092.71
		ลานสัก	7,052.81
	สว่างอารมณ์	บ่อยาง	35,829.30
		ไผ่เขียว	68,592.97
		พลวงสองนาง	27,764.39
		สว่างอารมณ์	25,376.65
		หนองหลวง	45,174.01
	หนองขาหย่าง	ดงขวาง	66.86
		ดอนกลอย	10,794.74
		ท่าโพ	6,142.96
		ทุ่งผึ้ง	10,883.06
		หนองขาหย่าง	18,206.09
		หนองไผ่	10,362.58
		หมกแถว	6,925.54
		หลุมเข้า	6,973.06
		ห้วยรอบ	3,146.59
	หนองฉาง	บ้านเก่า	5,367.97
		หนองฉาง	6,416.51
		หนองนางนวล	9.54
		หนองยาง	3.59
รวม			10,912,217.50

ที่มาข้อมูล:

1. พื้นที่น้ำท่วมรายเดือน ช่วง 7 ปี (พ.ศ.2557 - 2563): GISTDA
2. Area-Based พื้นที่เสี่ยงภัยน้ำท่วม ปี พ.ศ. 2561: สททช
3. พื้นที่เสี่ยงภัยน้ำท่วมหลากดินโคลนถล่ม ช่วง 12 ปี (พ.ศ. 2551 - 2563): สวท ทน

พื้นที่เสี่ยงน้ำท่วมและน้ำหลากมาก เดือนกันยายน ในพื้นที่สำนักงานทรัพยากรน้ำภาค 2

จังหวัด	อำเภอ	ตำบล	พื้นที่เสี่ยงน้ำท่วม (ไร่)	
นครสวรรค์	โกรกพระ	บางประมุง	3.77	
		หนองกระเจา	566.02	
	ท่าตะโก	ดอนคา	195.13	
		พนมรอก	7.82	
		สายลำโพง	6.98	
		ไพศาลี	โคกเตื่อ	13.18
		วังน้ำลาด	101.12	
		หนองบัว	วังบ่อ	38.95
			หนองกล้วย	70.96
		หนองบัว	61.41	
		ห้วยถั่วเหนือ	54.52	
		ห้วยร่วม	218.82	
	เพชรบูรณ์	บึงสามพัน	กันจุก	6,608.97
			บึงสามพัน	6,456.72
		หนองแจง	2,407.06	
		เมืองเพชรบูรณ์	ซอนไพร	327.17
		ดงมูลเหล็ก	2.56	
		นางั่ว	0.00	
		นาป่า	262.42	
		นายม	2,125.12	
		น้ำร้อน	107.69	
		บ้านโตก	232.34	
		ระวิง	5,168.26	
		สะเตียง	708.48	
		ห้วยสะแก	4,072.75	
		วังโป่ง	ท้ายดง	21.96
วิเชียรบุรี			โคกปรัง	175.95
			ท่าโรง	935.70
			บ่อรัง	94.05
			บึงกระจับ	1,410.15
			พุกาม	37.76
		พุกเตย	8.42	
		ยางสาว	18.02	
	สระประดู่	167.01		

ที่มาข้อมูล:

1. พื้นที่น้ำท่วมรายเดือน ช่วง 7 ปี (พ.ศ.2557 - 2563): GISTDA
2. Area-Based พื้นที่เสี่ยงภัยน้ำท่วม ปี พ.ศ. 2561: สททช
3. พื้นที่เสี่ยงภัยน้ำท่วมหลากดินโคลนถล่ม ช่วง 12 ปี (พ.ศ. 2551 - 2563): สวท ทน

พื้นที่เสี่ยงน้ำท่วมและน้ำหลากมาก เดือนกันยายน ในพื้นที่สำนักงานทรัพยากรน้ำภาค 2

จังหวัด	อำเภอ	ตำบล	พื้นที่เสี่ยงน้ำท่วม (ไร่)
		สามแยก	678.77
	ศรีเทพ	โคกสะอาด	150.17
		นาสนุ่น	262.82
		ศรีเทพ	202.13
		สระกรวด	46.55
	หนองไผ่	กองทุล	4,755.85
		ท่าแดง	7,576.21
		นาเลื่อย	7,032.50
		บ่อไทย	520.43
		บัววัฒนา	1,150.57
		บ้านโพน	2,005.87
		เพชรละคร	5,515.66
		วังท่าดี	926.33
		วังโบสถ์	8,851.29
		หนองไผ่	129.19
		ห้วยโป่ง	683.43
	หล่มสัก	ช้างตะลูด	425.60
		ตาลเดี่ยว	6.16
		ทำอิบุญ	4.05
		บ้านกลาง	130.67
		บ้านไร่	786.87
		บ้านโสก	8.98
		บ้านหวาย	348.12
		บึงคล้า	158.74
		ปากช่อง	336.66
		ปากดุก	361.90
		ฝายนาแซง	15.21
		ลานป่า	730.36
		วัดป่า	34.41
		สักหลง	718.33
		หนองไขว่	804.19
		หล่มสัก	845.77
		ห้วยไร่	33.36
รวม			78,924.40

ที่มาข้อมูล:

1. พื้นที่น้ำท่วมรายเดือน ช่วง 7 ปี (พ.ศ.2557 - 2563): GISTDA
2. Area-Based พื้นที่เสี่ยงภัยน้ำท่วม ปี พ.ศ. 2561: สททช
3. พื้นที่เสี่ยงภัยน้ำท่วมหลากดินโคลนถล่ม ช่วง 12 ปี (พ.ศ. 2551 - 2563): สวท ทน

พื้นที่เสี่ยงน้ำท่วมและน้ำหลากปานกลาง เดือนตุลาคม ในพื้นที่สำนักงานทรัพยากรน้ำภาค 2

จังหวัด	อำเภอ	ตำบล	พื้นที่เสี่ยงน้ำท่วม (ไร่)	
ชัยนาท	เนินขาม	กะบกเตี้ย	60,846.58	
		เนินขาม	70,011.07	
		สุขเดือนห้า	40,697.12	
	มโนรมย์	คิ่งสำเภา	110.64	
		ท่าฉนวน	141.49	
		ไร่พัฒนา	22,457.24	
			ศิลาดาน	264.26
			อู่ตะเภา	6,436.02
			เมืองชัยนาท	34.98
			เสือโฮก	34.17
			วัดสิงห์	18,114.91
			มะขามเฒ่า	92.57
			วังหมัน	48,879.18
			หนองขุ่น	28,425.71
			หนองบัว	3,347.31
		หนองมะโมง	กุดจอก	27,940.25
			วังตะเคียน	60,539.57
			สะพานหิน	59,697.03
			หนองมะโมง	42,866.00
			หันคา	37,247.53
บ้านเข็ญ			19,221.77	
		ไพรนกยูง	67,329.38	
		หนองแขง	49,600.15	
		หันคา	14,877.64	
นครสวรรค์	โกรกพระ	นากลาง	21,166.15	
		เนินกั่วว	2,670.61	
		เนินศาลา	16,334.22	
		บางประมุง	18,229.21	
		ยางตาล	5,681.48	
		ศาลาแดง	10,021.42	
		หาดสูง	989.68	
	ชุมตาบง	16,626.46		
			ปางสวรรค์	18,152.94
			ชุมแสง	8,552.11
ไผ่สิงห์				

ที่มาข้อมูล:

1. พื้นที่น้ำท่วมรายเดือน ช่วง 7 ปี (พ.ศ.2557 - 2563): GISTDA
2. Area-Based พื้นที่เสี่ยงภัยน้ำท่วม ปี พ.ศ. 2561: สททช
3. พื้นที่เสี่ยงภัยน้ำท่วมหลากดินโคลนถล่ม ช่วง 12 ปี (พ.ศ. 2551 - 2563): สวท ทน

พื้นที่เสี่ยงน้ำท่วมและน้ำหลากปานกลาง เดือนตุลาคม ในพื้นที่สำนักงานทรัพยากรน้ำภาค 2

จังหวัด	อำเภอ	ตำบล	พื้นที่เสี่ยงน้ำท่วม (ไร่)
		หนองกระเจา	35,762.77
	ตากฟ้า	เขาชายธง	26,916.43
		ตากฟ้า	30,324.65
		พุนกยูง	46,883.23
		ลำพยนต์	57,602.19
		สุขสำราญ	36,144.65
		หนองพิบูล	23,152.69
		อุดมธัญญา	90,640.86
	ตากลี	จันเสน	11,419.86
		ช่องแค	12,594.10
		ตากลี	59,858.33
		ลาดทิพรส	57,219.72
		หนองโพ	43,904.55
		ห้วยหอม	39,635.95
		หัวหวาย	87,190.43
	ท่าตะโก	ดอนคา	51,172.23
		ทำนบ	10,871.07
		พนมรอก	14,061.76
		วังมหากร	8,570.75
		วังใหญ่	124.30
		สายลำโพง	19,515.06
		หนองหลวง	64,232.60
		หัวถนน	47,217.00
	บรรพตพิสัย	ตาซัด	0.02
		ท่าจั่ว	10.42
		บางแก้ว	48.63
		บ้านแดน	10.81
		อ่างทอง	13.14
	พยุหะคีรี	เขากะลา	98,999.41
		เขาทอง	51,095.72
		น้ำทรง	3.97
		นิคมเขาบ่อแก้ว	74,980.66
		เนินมะกอก	16,606.64
		พยุหะ	1,252.43

ที่มาข้อมูล:

1. พื้นที่น้ำท่วมรายเดือน ช่วง 7 ปี (พ.ศ.2557 - 2563): GISTDA
2. Area-Based พื้นที่เสี่ยงภัยน้ำท่วม ปี พ.ศ. 2561: สททช
3. พื้นที่เสี่ยงภัยน้ำท่วมหลากดินโคลนถล่ม ช่วง 12 ปี (พ.ศ. 2551 - 2563): สวพ ทน

พื้นที่เสี่ยงน้ำท่วมและน้ำหลากปานกลาง เดือนตุลาคม ในพื้นที่สำนักงานทรัพยากรน้ำภาค 2

จังหวัด	อำเภอ	ตำบล	พื้นที่เสี่ยงน้ำท่วม (ไร่)
		ยางขาว	2.69
		ย่านมัทรี	5,041.08
		สระทะเล	25,231.74
	ไพศาลี	โคกเตี๋ย	44,739.59
		ตะคร้อ	21,713.52
		นาขอม	51,354.98
		โพธิ์ประสาท	79,840.54
		ไพศาลี	64,208.06
		วังข่อย	38,722.06
		วังน้ำลาด	105,944.66
		ลำโรงชัย	67,465.07
	เมืองนครสวรรค์	กลางแดด	2,612.86
		นครสวรรค์ออก	4,830.68
		พระนอน	49,019.18
		หนองกรด	39,768.27
		หนองกระโดน	23.44
		หนองปลิง	32,895.05
	แม่วงก์	เขาชนกัน	497.26
		แม่เลี้ยง	24,943.36
		แม่วงก์	3,928.55
		วังชาน	59,397.64
	ลาดยาว	เนินขี้เหล็ก	47,218.46
		บ้านไร่	97,854.86
		มาบแก	21,736.70
		ลาดยาว	47,486.04
		วังม้า	54,664.85
		วังเมือง	20,956.82
		ศาลเจ้าไก่ต่อ	25,163.97
		สร้อยละคร	17,172.78
		สระแก้ว	18,559.50
		หนองนมวัว	32,492.95
		หนองยาว	22,941.48
		หัวน้ำหอม	44,337.62
	หนองบัว	ทุ่งทอง	79,116.05

ที่มาข้อมูล:

1. พื้นที่น้ำท่วมรายเดือน ช่วง 7 ปี (พ.ศ.2557 - 2563): GISTDA
2. Area-Based พื้นที่เสี่ยงภัยน้ำท่วม ปี พ.ศ. 2561: สททช
3. พื้นที่เสี่ยงภัยน้ำท่วมหลากดินโคลนถล่ม ช่วง 12 ปี (พ.ศ. 2551 - 2563): สวท ทน

พื้นที่เสี่ยงน้ำท่วมและน้ำหลากปานกลาง เดือนตุลาคม ในพื้นที่สำนักงานทรัพยากรน้ำภาค 2

จังหวัด	อำเภอ	ตำบล	พื้นที่เสี่ยงน้ำท่วม (ไร่)
		ธารทหาร	39,989.53
		วังบ่อ	82,033.48
		หนองกลับ	82,538.48
		หนองบัว	121,150.79
		ห้วยถั่วใต้	3,572.32
		ห้วยถั่วเหนือ	8,615.16
		ห้วยร่วม	37,338.04
		ห้วยใหญ่	13,700.70
เพชรบูรณ์	ชนแดน	ซับพุทรา	1,443.94
		ดงขุย	61,940.70
		ตะกุดไร	50,878.25
		ท่าข้าม	58,223.12
		บ้านกล้วย	61,150.10
		พุทบาท	4,194.77
		ลาดแค	85,967.34
		ศาลาลาย	23,717.40
	น้ำหนาว	หลักด่าน	49,335.59
	บึงสามพัน	กันจุก	80,775.66
		ซับไม้แดง	18,077.78
		ซับสมอทอด	40,966.67
		บึงสามพัน	26,123.70
		พญาวัง	42,347.17
		วังพิกกุล	57,977.86
		ศรีมงคล	29,202.56
		สระแก้ว	67,838.53
		หนองแจง	52,528.21
	เมืองเพชรบูรณ์	ขอนแก่น	27,501.96
		ดงมูลเหล็ก	29,470.13
		ตะเบา	25,338.09
		ท่าพล	43,286.08
		นางั่ว	46,223.82
		นาป่า	44,352.24
		นายม	102,694.04
		น้ำร้อน	29,613.81

ที่มาข้อมูล:

1. พื้นที่น้ำท่วมรายเดือน ช่วง 7 ปี (พ.ศ.2557 - 2563): GISTDA
2. Area-Based พื้นที่เสี่ยงภัยน้ำท่วม ปี พ.ศ. 2561: สททช
3. พื้นที่เสี่ยงภัยน้ำท่วมหลากดินโคลนถล่ม ช่วง 12 ปี (พ.ศ. 2551 - 2563): สวท ทน

พื้นที่เสี่ยงน้ำท่วมและน้ำหลากปานกลาง เดือนตุลาคม ในพื้นที่สำนักงานทรัพยากรน้ำภาค 2

จังหวัด	อำเภอ	ตำบล	พื้นที่เสี่ยงน้ำท่วม (ไร่)
		ในเมือง	4,645.72
		บ้านโคก	50,650.43
		บ้านโคก	36,782.00
		ป่าเลา	24,028.90
		ระวิง	44,433.04
		วังชมภู	30,257.49
		สะเตียง	28,378.06
		ห้วยสะแก	46,143.23
		ห้วยใหญ่	38,128.99
	วังโป่ง	ท้ายดง	30,489.18
		วังโป่ง	29,576.77
		วังศาล	40,580.36
		วังหิน	61,589.17
	วิเชียรบุรี	โคกปรัง	64,140.20
		ซับน้อย	3,841.76
		ซับสมบูรณ์	2.09
		ท่าโรง	75,684.88
		น้ำร้อน	87,610.63
		บ่อรัง	121,885.51
		บึงกระจับ	37,836.63
		พุขาม	45,716.11
		พุดย	37,618.60
		ภูน้ำหยด	24,917.84
		ยางสาว	106,247.25
		สระประดู่	32,658.08
		สามแยก	58,058.75
	ศรีเทพ	คลองกระจิง	107,386.22
		โคกสะอาด	15,354.28
		นาสนุ่น	105,691.99
		ศรีเทพ	93,775.83
		สระกรวด	53,066.54
		หนองย่างทอย	76,936.53
	หนองไผ่	กองทุล	31,063.95
		ท่าด้วง	70,668.84

ที่มาข้อมูล:

1. พื้นที่น้ำท่วมรายเดือน ช่วง 7 ปี (พ.ศ.2557 - 2563): GISTDA
2. Area-Based พื้นที่เสี่ยงภัยน้ำท่วม ปี พ.ศ. 2561: สททช
3. พื้นที่เสี่ยงภัยน้ำท่วมหลากดินโคลนถล่ม ช่วง 12 ปี (พ.ศ. 2551 - 2563): สวท ทน

พื้นที่เสี่ยงน้ำท่วมและน้ำหลากปานกลาง เดือนตุลาคม ในพื้นที่สำนักงานทรัพยากรน้ำภาค 2

จังหวัด	อำเภอ	ตำบล	พื้นที่เสี่ยงน้ำท่วม (ไร่)
		ท่าแดง	51,156.07
		นาเฉลียง	38,035.72
		บ่อไทย	53,755.31
		บัววัฒนา	48,665.10
		บ้านโกชน์	48,616.83
		เพชรละคร	46,014.13
		ยางงาม	36,165.72
		วังท่าดี	23,480.56
		วังโบสถ์	50,807.06
		หนองไผ่	54,836.82
		ห้วยโป่ง	21,121.76
	หล่มเก่า	ตาดกลอย	101,520.54
		นาเกาะ	10,171.56
		นาซำ	44,010.53
		นาแซง	8,098.88
		บ้านเนิน	16,723.72
		วังบาล	16,589.22
		ศิลา	90,042.94
		หล่มเก่า	24,456.42
		หินฮาว	68,217.50
	หล่มสัก	ช้างตะลูด	49,842.68
		ตาลเดี่ยว	4,296.08
		ท่าอิบุญ	50,036.68
		น้ำก้อ	19,325.77
		น้ำซุน	32,466.75
		น้ำเหี้ย	4,473.14
		บ้านกลาง	49,027.54
		บ้านดัว	8,809.04
		บ้านไร่	15,372.78
		บ้านโสก	7,882.69
		บ้านหวาย	5,681.94
		บึงคล้า	25,287.47
		บึงน้ำเต้า	16,135.33
		ปากช่อง	10,637.24

ที่มาข้อมูล:

1. พื้นที่น้ำท่วมรายเดือน ช่วง 7 ปี (พ.ศ.2557 - 2563): GISTDA
2. Area-Based พื้นที่เสี่ยงภัยน้ำท่วม ปี พ.ศ. 2561: สททช
3. พื้นที่เสี่ยงภัยน้ำท่วมหลากดินโคลนถล่ม ช่วง 12 ปี (พ.ศ. 2551 - 2563): สวท ทน

พื้นที่เสี่ยงน้ำท่วมและน้ำหลากปานกลาง เดือนตุลาคม ในพื้นที่สำนักงานทรัพยากรน้ำภาค 2

จังหวัด	อำเภอ	ตำบล	พื้นที่เสี่ยงน้ำท่วม (ไร่)
		ปากดุก	4,831.35
		ฝายนาแซง	6,876.04
		ลานบ่า	28,752.09
		วัดป่า	8,337.77
		สักหลง	17,930.89
		หนองไขว่	18,234.40
		หนองสว่าง	3,306.38
		หล่มสัก	2,376.95
		ห้วยไร่	15,106.82
ลพบุรี	โคกเจริญ	โคกเจริญ	88,030.15
		โคกแสมาสาร	29,918.52
		วังทอง	40,578.83
		หนองมะค่า	53,995.05
	โคกสำโรง	เกาะแก้ว	21,658.26
		คลองเกตุ	59,128.11
		โคกสำโรง	16,597.27
		ดงมะรุม	9,085.19
		ถลุงเหล็ก	5,315.77
		เพนียด	10,689.81
		วังขอนขว้าง	12,361.42
		วังจั่น	12,402.34
		วังเพลิง	0.53
		สะแกราบ	25,776.60
		หนองแวม	22,823.57
		หลุมข้าว	10,536.06
		ห้วยโป่ง	45,403.59
	ชัยบาดาล	เกาะรัง	50,071.48
		ชัยนารายณ์	15.16
		ชัยบาดาล	1.02
		ซับตะเคียน	51,791.67
		ท่าดินดำ	27,396.76
		ท่ามะนาว	16,786.06
		นาโสม	22,731.76
		นิคมลำนารายณ์	23,361.59

ที่มาข้อมูล:

1. พื้นที่น้ำท่วมรายเดือน ช่วง 7 ปี (พ.ศ.2557 - 2563): GISTDA
2. Area-Based พื้นที่เสี่ยงภัยน้ำท่วม ปี พ.ศ. 2561: สททช
3. พื้นที่เสี่ยงภัยน้ำท่วมหลากดินโคลนถล่ม ช่วง 12 ปี (พ.ศ. 2551 - 2563): สวท ทน

พื้นที่เสี่ยงน้ำท่วมและน้ำหลากปานกลาง เดือนตุลาคม ในพื้นที่สำนักงานทรัพยากรน้ำภาค 2

จังหวัด	อำเภอ	ตำบล	พื้นที่เสี่ยงน้ำท่วม (ไร่)
		บัวชุม	82,737.39
		ลำน้ำรายณ์	17,965.16
		ศิลาทิพย์	220.10
		หนองยายโดีะ	41,845.57
		ห้วยหิน	0.01
	ท่าหลวง	แก่งฝักกูด	18,219.48
		ซับจำปา	33,642.16
		ทะเลวังวัด	24,011.86
		ท่าหลวง	58,133.32
		หนองผักแว่น	44,823.75
		หัวลำ	53,648.72
	บ้านหมี่	ซอนม่วง	26,661.63
		ดงพลับ	5,278.53
		ดอนดิ่ง	21,664.49
		บางกะพี	1,013.25
		หนองกระเบียน	13,161.83
		หนองเมือง	15,949.00
	พัฒนานิคม	ช่องสาริกา	45,703.62
		ซอนน้อย	20,888.57
		ดิลิ่ง	21,951.96
		น้ำสุด	47,206.83
		พัฒนานิคม	10,326.04
		มะนาวหวาน	18,412.64
		หนองบัว	133.15
		ห้วยขุนราม	65,127.91
	เมืองลพบุรี	โคกตูม	105,438.80
		นิคมสร้างตนเอง	32,350.68
	ลำสนธิ	กุดตาเพชร	223.61
		เขาน้อย	7.37
		เขารวก	131.24
		ซับสมบูนธ์	7.51
		หนองรี	89.51
	สระโบสถ์	ทุ่งท่าช้าง	4,137.01
		นิยมชัย	26,938.17

ที่มาข้อมูล:

1. พื้นที่น้ำท่วมรายเดือน ช่วง 7 ปี (พ.ศ.2557 - 2563): GISTDA
2. Area-Based พื้นที่เสี่ยงภัยน้ำท่วม ปี พ.ศ. 2561: สททช
3. พื้นที่เสี่ยงภัยน้ำท่วมหลากดินโคลนถล่ม ช่วง 12 ปี (พ.ศ. 2551 - 2563): สวท ทน

พื้นที่เสี่ยงน้ำท่วมและน้ำหลากปานกลาง เดือนตุลาคม ในพื้นที่สำนักงานทรัพยากรน้ำภาค 2

จังหวัด	อำเภอ	ตำบล	พื้นที่เสี่ยงน้ำท่วม (ไร่)
		มหาโพธิ์	24,425.33
		สระโบสถ์	16,479.95
		ห้วยใหญ่	5,284.24
	หนองม่วง	ซอนสมบูรณ์	61,454.45
		ซอนสารเคช	49,049.60
		ดงดินแดง	72,125.44
		บ่อทอง	49,865.10
		ยางโทน	29,082.31
		หนองม่วง	23,397.35
สระบุรี	แก่งคอย	เตาปูน	1,315.86
		ท่าคล้อ	8,602.82
		ท่าตูม	11,556.85
		บ้านธาตุ	3,317.94
		สองคอน	15,192.39
		หินซ้อน	12,819.98
	เฉลิมพระเกียรติ	เขาดินพัฒนา	4,842.10
		บ้านแก้ง	810.27
		ฝั่งรวง	572.33
		พุดแค	32,105.62
		หน้าพระลาน	18,056.20
		ห้วยบง	1,978.73
	บ้านหม้อ	สร้างโคก	862.02
		หนองบัว	466.69
	พระพุทธบาท	ขุนโหล่น	7,367.96
		เขาวง	17,705.89
		ธารเกษม	24,511.43
		นายาว	17,360.31
		พระพุทธบาท	7,787.09
		พุก ráง	17,286.28
		พุกัจาน	14,255.03
		หนองแก	23,516.37
		ห้วยป่าหวาย	9,514.74
	มวกเหล็ก	ซับสนุ่น	58,850.90
		มวกเหล็ก	0.01

ที่มาข้อมูล:

1. พื้นที่น้ำท่วมรายเดือน ช่วง 7 ปี (พ.ศ.2557 - 2563): GISTDA
2. Area-Based พื้นที่เสี่ยงภัยน้ำท่วม ปี พ.ศ. 2561: สททช
3. พื้นที่เสี่ยงภัยน้ำท่วมหลากดินโคลนถล่ม ช่วง 12 ปี (พ.ศ. 2551 - 2563): สวท ทน

พื้นที่เสี่ยงน้ำท่วมและน้ำหลากปานกลาง เดือนตุลาคม ในพื้นที่สำนักงานทรัพยากรน้ำภาค 2

จังหวัด	อำเภอ	ตำบล	พื้นที่เสี่ยงน้ำท่วม (ไร่)
		ลำพญากลาง	10,557.55
		ลำสมพุง	35.34
		หนองย่างเสือ	4.29
	วังม่วง	คำพราน	28,686.87
		วังม่วง	74,443.61
		แสงพัน	133.63
	เสาไห้	ท่าช้าง	0.26
		หัวปลวก	6,631.66
	หนองโดน	บ้านกล้วย	219.00
		บ้านโปรง	49.39
		หนองโดน	3,433.77
อุทัยธานี	ทัพทัน	เขาชี้อย	8,466.28
		โคกหม้อ	30,539.24
		ตลุกคู่	17,120.91
		ทัพทัน	12,251.75
		ทุ่งนาไทย	7,014.37
		หนองกระทุ่ม	69,429.24
		หนองกลางดง	4,538.03
		หนองยายดา	22,773.00
		หนองสระ	2,004.75
		หนองหญ้าปล้อง	11,105.71
	บ้านไร่	ทัพหลวง	103,210.10
		บ้านปึง	36,035.27
		บ้านใหม่คลองเคียน	0.30
		เมืองกาจุง	2.47
		วังหิน	3.10
		หนองจอก	79,350.50
		หนองบ่มกล้วย	50,591.71
		ห้วยแห้ง	0.54
		หู่ช้าง	45,128.63
	เมืองอุทัยธานี	เกาะเทโพ	6,030.06
		ดอนขวาง	13,977.31
		ท่าซุง	19,565.25
		ทุ่งใหญ่	7,472.66

ที่มาข้อมูล:

1. พื้นที่น้ำท่วมรายเดือน ช่วง 7 ปี (พ.ศ.2557 - 2563): GISTDA
2. Area-Based พื้นที่เสี่ยงภัยน้ำท่วม ปี พ.ศ. 2561: สททช
3. พื้นที่เสี่ยงภัยน้ำท่วมหลากดินโคลนถล่ม ช่วง 12 ปี (พ.ศ. 2551 - 2563): สวท ทน

พื้นที่เสี่ยงน้ำท่วมและน้ำหลากปานกลาง เดือนตุลาคม ในพื้นที่สำนักงานทรัพยากรน้ำภาค 2

จังหวัด	อำเภอ	ตำบล	พื้นที่เสี่ยงน้ำท่วม (ไร่)
		น้ำซึม	14,421.70
		เนินแรง	8,143.44
		โนนเหล็ก	6,117.50
		สะแกกรัง	16,702.26
		หนองแก	10,308.78
		หนองเต่า	4,336.77
		หนองไผ่แบน	13,048.95
		หนองพังค่า	8,921.90
		หาดทอง	7,597.51
		อุทัยใหม่	5,899.77
	ลานสัก	น้ำรอบ	64,191.49
		ประดิษฐ์	12,097.62
		ระบำ	6,092.71
		ลานสัก	7,052.81
	สว่างอารมณ์	บ่อยาง	35,829.30
		ไผ่เขียว	68,592.97
		พลวงสองนาง	27,764.39
		สว่างอารมณ์	25,376.65
		หนองหลวง	45,174.01
	หนองขาหย่าง	ดงขวาง	66.86
		ดอนกลอย	10,794.74
		ท่าโพ	6,142.96
		ทุ่งผึ้ง	10,883.06
		หนองขาหย่าง	18,206.09
		หนองไผ่	10,362.58
		หมกแถว	6,925.54
		หลุมเข้า	6,973.06
		ห้วยรอบ	3,146.59
	หนองฉาง	บ้านเก่า	5,367.97
		หนองฉาง	6,416.51
		หนองนางนวล	9.54
		หนองยาง	3.59
รวม			10,991,127.50

ที่มาข้อมูล:

1. พื้นที่น้ำท่วมรายเดือน ช่วง 7 ปี (พ.ศ.2557 - 2563): GISTDA
2. Area-Based พื้นที่เสี่ยงภัยน้ำท่วม ปี พ.ศ. 2561: สททช
3. พื้นที่เสี่ยงภัยน้ำท่วมหลากดินโคลนถล่ม ช่วง 12 ปี (พ.ศ. 2551 - 2563): สวท ทน

พื้นที่เสี่ยงน้ำท่วมและน้ำหลากมาก เดือนตุลาคม ในพื้นที่สำนักงานทรัพยากรน้ำภาค 2

จังหวัด	อำเภอ	ตำบล	พื้นที่เสี่ยงน้ำท่วม (ไร่)
นครสวรรค์	ชุมแสง	หนองกระเจา	14.40
รวม			14.40

ที่มาข้อมูล:

1. พื้นที่น้ำท่วมรายเดือน ช่วง 7 ปี (พ.ศ.2557 - 2563): GISTDA
2. Area-Based พื้นที่เสี่ยงภัยน้ำท่วม ปี พ.ศ. 2561: สททช
3. พื้นที่เสี่ยงภัยน้ำท่วมหลากดินโคลนถล่ม ช่วง 12 ปี (พ.ศ. 2551 - 2563): สวท ทน

พื้นที่เสี่ยงน้ำท่วมและน้ำหลากปานกลาง เดือนพฤศจิกายน ในพื้นที่สำนักงานทรัพยากรน้ำภาค 2

จังหวัด	อำเภอ	ตำบล	พื้นที่เสี่ยงน้ำท่วม (ไร่)	
ชัยนาท	เนินขาม	กะบกเตี้ย	60,846.58	
		เนินขาม	70,011.07	
		สุขเดือนห้า	40,697.12	
		มโนรมย์	คิ่งสำเภา	110.64
			ท่าฉนวน	141.49
			ไร่พัฒนา	22,457.24
			ศิลาดาน	264.26
			อู่ตะเภา	6,436.02
		เมืองชัยนาท	ธรรมามูล	34.98
			เสือโฮก	34.17
	วัดสิงห์	บ่อแร่		18,114.91
			มะขามเต่า	92.57
		วังหมัน	48,879.18	
		หนองขุ่น		28,425.71
			หนองบัว	3,347.31
		หนองมะโมง	กุดจอก	27,940.25
			วังตะเคียน	60,539.57
			สะพานหิน	59,697.03
			หนองมะโมง	42,866.00
		หันคา	เด่นใหญ่	37,247.53
บ้านเขียน	19,221.77			
	ไพรนกยูง	67,329.38		
	หนองแซง	49,600.15		
	หันคา	14,877.64		
	นครสวรรค์	โกรกพระ	นากลาง	21,166.15
เนินก้วัว			2,670.61	
เนินศาลา			16,334.22	
บางประมุง			18,229.21	
ยางตาล			5,681.48	
ศาลาแดง			10,021.42	
หาดสูง			989.68	
ชุมตาบง		ชุมตาบง	16,626.46	
		ปางสวรรค์	18,152.94	
		ชุมแสง	ไผ่สิงห์	8,552.11

ที่มาข้อมูล:

1. พื้นที่น้ำท่วมรายเดือน ช่วง 7 ปี (พ.ศ.2557 - 2563): GISTDA
2. Area-Based พื้นที่เสี่ยงภัยน้ำท่วม ปี พ.ศ. 2561: สททช
3. พื้นที่เสี่ยงภัยน้ำท่วมหลากดินโคลนถล่ม ช่วง 12 ปี (พ.ศ. 2551 - 2563): สวท ทน

พื้นที่เสี่ยงน้ำท่วมและน้ำหลากปานกลาง เดือนพฤศจิกายน ในพื้นที่สำนักงานทรัพยากรน้ำภาค 2

จังหวัด	อำเภอ	ตำบล	พื้นที่เสี่ยงน้ำท่วม (ไร่)
		หนองกระเจา	35,777.17
	ตากฟ้า	เขาชายธง	26,916.43
		ตากฟ้า	30,324.65
		พุนกยูง	46,883.23
		ลำพยนต์	57,602.19
		สุขสำราญ	36,144.65
		หนองพิบูล	23,152.69
		อุดมธัญญา	90,640.86
	ตากลี	จันเสน	11,419.86
		ช่องแค	12,594.10
		ตากลี	59,858.33
		ลาดทิพรส	57,219.72
		หนองโพ	43,904.55
		ห้วยหอม	39,635.95
		หัวหวาย	87,190.43
	ท่าตะโก	ดอนคา	51,172.23
		ทำนบ	10,871.07
		พนมรอก	14,061.76
		วังมหากร	8,570.75
		วังใหญ่	124.30
		สายลำโพง	19,515.06
		หนองหลวง	64,232.60
		หัวถนน	47,217.00
	บรรพตพิสัย	ตาซัด	0.02
		ท่าจั่ว	10.42
		บางแก้ว	48.63
		บ้านแดน	10.81
		อ่างทอง	13.14
	พยุหะคีรี	เขากะลา	98,999.41
		เขาทอง	51,095.72
		น้ำทรง	3.97
		นิคมเขาบ่อแก้ว	74,980.66
		เนินมะกอก	16,606.64
		พยุหะ	1,252.43

ที่มาข้อมูล:

1. พื้นที่น้ำท่วมรายเดือน ช่วง 7 ปี (พ.ศ.2557 - 2563): GISTDA
2. Area-Based พื้นที่เสี่ยงภัยน้ำท่วม ปี พ.ศ. 2561: สททช
3. พื้นที่เสี่ยงภัยน้ำท่วมหลากดินโคลนถล่ม ช่วง 12 ปี (พ.ศ. 2551 - 2563): สวพ ทน

พื้นที่เสี่ยงน้ำท่วมและน้ำหลากปานกลาง เดือนพฤศจิกายน ในพื้นที่สำนักงานทรัพยากรน้ำภาค 2

จังหวัด	อำเภอ	ตำบล	พื้นที่เสี่ยงน้ำท่วม (ไร่)
		ยางขาว	2.69
		ย่านมัทรี	5,041.08
		สระทะเล	25,231.74
	ไพศาลี	โคกเตื่อ	44,739.59
		ตะคร้อ	21,713.52
		นาขอม	51,354.98
		โพธิ์ประสาท	79,840.54
		ไพศาลี	64,208.06
		วังข่อย	38,722.06
		วังน้ำลัด	105,944.66
		ลำโรงชัย	67,465.07
	เมืองนครสวรรค์	กลางแดด	2,612.86
		นครสวรรค์ออก	4,830.68
		พระนอน	49,019.18
		หนองกรด	39,768.27
		หนองกระโดน	23.44
		หนองปลิง	32,895.05
	แม่วงก์	เขาชนกัน	497.26
		แม่เลี้ยง	24,943.36
		แม่วงก์	3,928.55
		วังชาน	59,397.64
	ลาดยาว	เนินขี้เหล็ก	47,218.46
		บ้านไร่	97,854.86
		มาบแก	21,736.70
		ลาดยาว	47,486.04
		วังม้า	54,664.85
		วังเมือง	20,956.82
		ศาลเจ้าไก่ต่อ	25,163.97
		สร้อยละคร	17,172.78
		สระแก้ว	18,559.50
		หนองนมวัว	32,492.95
		หนองยาว	22,941.48
		หัวน้ำหอม	44,337.62
	หนองบัว	ทุ่งทอง	79,116.05

ที่มาข้อมูล:

1. พื้นที่น้ำท่วมรายเดือน ช่วง 7 ปี (พ.ศ.2557 - 2563): GISTDA
2. Area-Based พื้นที่เสี่ยงภัยน้ำท่วม ปี พ.ศ. 2561: สททช
3. พื้นที่เสี่ยงภัยน้ำท่วมหลากดินโคลนถล่ม ช่วง 12 ปี (พ.ศ. 2551 - 2563): สวท ทน

พื้นที่เสี่ยงน้ำท่วมและน้ำหลากปานกลาง เดือนพฤศจิกายน ในพื้นที่สำนักงานทรัพยากรน้ำภาค 2

จังหวัด	อำเภอ	ตำบล	พื้นที่เสี่ยงน้ำท่วม (ไร่)
		ธารทหาร	39,989.53
		วังบ่อ	82,033.48
		หนองกลับ	82,538.48
		หนองบัว	121,150.79
		ห้วยถั่วใต้	3,572.32
		ห้วยถั่วเหนือ	8,615.16
		ห้วยร่วม	37,338.04
		ห้วยใหญ่	13,700.70
เพชรบูรณ์	ชนแดน	ซับพุทรา	1,443.94
		ดงขุย	61,940.70
		ตะกุดไร	50,878.25
		ท่าข้าม	58,223.12
		บ้านกล้วย	61,150.10
		พุทบาท	4,194.77
		ลาดแค	85,967.34
		ศาลาลาย	23,717.40
	น้ำหนาว	หลักด่าน	49,335.59
	บึงสามพัน	กันจู่	80,775.66
		ซับไม้แดง	18,077.78
		ซับสมอทอด	40,966.67
		บึงสามพัน	26,123.70
		พญาวัง	42,347.17
		วังพิกุล	57,977.86
		ศรีมงคล	29,202.56
		สระแก้ว	67,838.53
		หนองแจง	52,528.21
	เมืองเพชรบูรณ์	ขอนแก่น	27,501.96
		ดงมูลเหล็ก	29,470.13
		ตะเบา	25,338.09
		ท่าพล	43,286.08
		นางั่ว	46,223.82
		นาป่า	44,352.24
		นายม	102,694.04
		น้ำร้อน	29,613.81

ที่มาข้อมูล:

1. พื้นที่น้ำท่วมรายเดือน ช่วง 7 ปี (พ.ศ.2557 - 2563): GISTDA
2. Area-Based พื้นที่เสี่ยงภัยน้ำท่วม ปี พ.ศ. 2561: สททช
3. พื้นที่เสี่ยงภัยน้ำท่วมหลากดินโคลนถล่ม ช่วง 12 ปี (พ.ศ. 2551 - 2563): สวท ทน

พื้นที่เสี่ยงน้ำท่วมและน้ำหลากปานกลาง เดือนพฤศจิกายน ในพื้นที่สำนักงานทรัพยากรน้ำภาค 2

จังหวัด	อำเภอ	ตำบล	พื้นที่เสี่ยงน้ำท่วม (ไร่)
		ในเมือง	4,645.72
		บ้านโคก	50,650.43
		บ้านโคก	36,782.00
		ป่าเลา	24,028.90
		ระวีง	44,433.04
		วังชมภู	30,257.49
		สะเตียง	28,378.06
		ห้วยสะแก	46,143.23
		ห้วยใหญ่	38,128.99
	วังโป่ง	ท้ายดง	30,489.18
		วังโป่ง	29,576.77
		วังศาล	40,580.36
		วังหิน	61,589.17
	วิเชียรบุรี	โคกปรัง	64,140.20
		ซับน้อย	3,841.76
		ซับสมบูรณ์	2.09
		ท่าโรง	75,684.88
		น้ำร้อน	87,610.63
		บ่อรัง	121,885.51
		บึงกระจับ	37,836.63
		พุขาม	45,716.11
		พุเตย	37,618.60
		ภูน้ำหยด	24,917.84
		ยางสาว	106,247.25
		สระประดู่	32,658.08
		สามแยก	58,058.75
	ศรีเทพ	คลองกระจิง	107,386.22
		โคกสะอาด	15,354.28
		นาสนุ่น	105,691.99
		ศรีเทพ	93,775.83
		สระกรวด	53,066.54
		หนองย่างทอย	76,936.53
	หนองไผ่	กองทุล	31,063.95
		ท่าด้วง	70,668.84

ที่มาข้อมูล:

1. พื้นที่น้ำท่วมรายเดือน ช่วง 7 ปี (พ.ศ.2557 - 2563): GISTDA
2. Area-Based พื้นที่เสี่ยงภัยน้ำท่วม ปี พ.ศ. 2561: สททช
3. พื้นที่เสี่ยงภัยน้ำท่วมหลากดินโคลนถล่ม ช่วง 12 ปี (พ.ศ. 2551 - 2563): สวท ทน

พื้นที่เสี่ยงน้ำท่วมและน้ำหลากปานกลาง เดือนพฤศจิกายน ในพื้นที่สำนักงานทรัพยากรน้ำภาค 2

จังหวัด	อำเภอ	ตำบล	พื้นที่เสี่ยงน้ำท่วม (ไร่)
		ท่าแดง	51,156.07
		นาเฉลียง	38,035.72
		บ่อไทย	53,755.31
		บัววัฒนา	48,665.10
		บ้านโกชน์	48,616.83
		เพชรละคร	46,014.13
		ยางงาม	36,165.72
		วังท่าดี	23,480.56
		วังโบสถ์	50,807.06
		หนองไผ่	54,836.82
		ห้วยโป่ง	21,121.76
	หล่มเก่า	ตาดกลอย	101,520.54
		นาเกาะ	10,171.56
		นาซำ	44,010.53
		นาแซง	8,098.88
		บ้านเนิน	16,723.72
		วังบาล	16,589.22
		ศิลา	90,042.94
		หล่มเก่า	24,456.42
		หินฮาว	68,217.50
	หล่มสัก	ช้างตะลูด	49,842.68
		ตาลเดี่ยว	4,296.08
		ท่าอิบุญ	50,036.68
		น้ำก้อ	19,325.77
		น้ำซุน	32,466.75
		น้ำเหี้ย	4,473.14
		บ้านกลาง	49,027.54
		บ้านดัว	8,809.04
		บ้านไร่	15,372.78
		บ้านโสก	7,882.69
		บ้านหวาย	5,681.94
		บุงคล้า	25,287.47
		บุงน้ำเต้า	16,135.33
		ปากช่อง	10,637.24

ที่มาข้อมูล:

1. พื้นที่น้ำท่วมรายเดือน ช่วง 7 ปี (พ.ศ.2557 - 2563): GISTDA
2. Area-Based พื้นที่เสี่ยงภัยน้ำท่วม ปี พ.ศ. 2561: สททช
3. พื้นที่เสี่ยงภัยน้ำท่วมหลากดินโคลนถล่ม ช่วง 12 ปี (พ.ศ. 2551 - 2563): สวพ ทน

พื้นที่เสี่ยงน้ำท่วมและน้ำหลากปานกลาง เดือนพฤศจิกายน ในพื้นที่สำนักงานทรัพยากรน้ำภาค 2

จังหวัด	อำเภอ	ตำบล	พื้นที่เสี่ยงน้ำท่วม (ไร่)
		ปากดุก	4,831.35
		ฝายนาแซง	6,876.04
		ลานป่า	28,752.09
		วัดป่า	8,337.77
		สักหลง	17,930.89
		หนองไขว่	18,234.40
		หนองสว่าง	3,306.38
		หล่มสัก	2,376.95
		ห้วยไร่	15,106.82
ลพบุรี	โคกเจริญ	โคกเจริญ	88,030.15
		โคกแสมสาร	29,918.52
		วังทอง	40,578.83
		หนองมะค่า	53,995.05
	โคกสำโรง	เกาะแก้ว	21,658.26
		คลองเกตุ	59,128.11
		โคกสำโรง	16,597.27
		ดงมะรุม	9,085.19
		ถลุงเหล็ก	5,315.77
		เพนียด	10,689.81
		วังขอนขว้าง	12,361.42
		วังจั่น	12,402.34
		วังเพลิง	0.53
		สะแกราบ	25,776.60
		หนองแวม	22,823.57
		หลุมข้าว	10,536.06
		ห้วยโป่ง	45,403.59
	ชัยบาดาล	เกาะรัง	50,071.48
		ชัยนารายณ์	15.16
		ชัยบาดาล	1.02
		ซับตะเคียน	51,791.67
		ท่าดินดำ	27,396.76
		ท่ามะนาว	16,786.06
		นาโสม	22,731.76
		นิคมลำนารายณ์	23,361.59

ที่มาข้อมูล:

1. พื้นที่น้ำท่วมรายเดือน ช่วง 7 ปี (พ.ศ.2557 - 2563): GISTDA
2. Area-Based พื้นที่เสี่ยงภัยน้ำท่วม ปี พ.ศ. 2561: สททช
3. พื้นที่เสี่ยงภัยน้ำท่วมหลากดินโคลนถล่ม ช่วง 12 ปี (พ.ศ. 2551 - 2563): สวพ ทน

พื้นที่เสี่ยงน้ำท่วมและน้ำหลากปานกลาง เดือนพฤศจิกายน ในพื้นที่สำนักงานทรัพยากรน้ำภาค 2

จังหวัด	อำเภอ	ตำบล	พื้นที่เสี่ยงน้ำท่วม (ไร่)
		บัวชุม	82,737.39
		ลำน้ำรายณ์	17,965.16
		ศิลาทิพย์	220.10
		หนองยายโຕีะ	41,845.57
		ห้วยหิน	0.01
	ท่าหลวง	แก่งฝักกูด	18,219.48
		ซับจำปา	33,642.16
		ทะเลวังวัด	24,011.86
		ท่าหลวง	58,133.32
		หนองฝักแวง	44,823.75
		หัวลำ	53,648.72
	บ้านหมี่	ซอนม่วง	26,661.63
		ดงพลับ	5,278.53
		ดอนตึง	21,664.49
		บางกะพี	1,013.25
		หนองกระเบียน	13,161.83
		หนองเมือง	15,949.00
	พัฒนานิคม	ช่องสาริกา	45,703.62
		ซอนน้อย	20,888.57
		ดิลัง	21,951.96
		น้ำสุต	47,206.83
		พัฒนานิคม	10,326.04
		มะนาวหวาน	18,412.64
		หนองบัว	133.15
		ห้วยขุนราม	65,127.91
	เมืองลพบุรี	โคกตูม	105,438.80
		นิคมสร้างตนเอง	32,350.68
	ลำสนธิ	กุดตาเพชร	223.61
		เขาน้อย	7.37
		เขารวก	131.24
		ซับสมบูรณ์	7.51
		หนองรี	89.51
	สระโบสถ์	ทุ่งท่าช้าง	4,137.01
		นิยมชัย	26,938.17

ที่มาข้อมูล:

1. พื้นที่น้ำท่วมรายเดือน ช่วง 7 ปี (พ.ศ.2557 - 2563): GISTDA
2. Area-Based พื้นที่เสี่ยงภัยน้ำท่วม ปี พ.ศ. 2561: สททช
3. พื้นที่เสี่ยงภัยน้ำท่วมหลากดินโคลนถล่ม ช่วง 12 ปี (พ.ศ. 2551 - 2563): สวท ทน

พื้นที่เสี่ยงน้ำท่วมและน้ำหลากปานกลาง เดือนพฤศจิกายน ในพื้นที่สำนักงานทรัพยากรน้ำภาค 2

จังหวัด	อำเภอ	ตำบล	พื้นที่เสี่ยงน้ำท่วม (ไร่)
		มหาโพธิ์	24,425.33
		สระโบสถ์	16,479.95
		ห้วยใหญ่	5,284.24
	หนองม่วง	ซอนสมบูรณ์	61,454.45
		ซอนสารเคช	49,049.60
		ดงดินแดง	72,125.44
		บ่อทอง	49,865.10
		ยางโทน	29,082.31
		หนองม่วง	23,397.35
สระบุรี	แก่งคอย	เตาปูน	1,315.86
		ท่าคล้อ	8,602.82
		ท่าตูม	11,556.85
		บ้านธาตุ	3,317.94
		สองคอน	15,192.39
		หินซ้อน	12,819.98
	เฉลิมพระเกียรติ	เขาดินพัฒนา	4,842.10
		บ้านแก้ง	810.27
		ฝั่งรวง	572.33
		พุดแค	32,105.62
		หน้าพระลาน	18,056.20
		ห้วยบง	1,978.73
	บ้านหม้อ	สร้างโคก	862.02
		หนองบัว	466.69
	พระพุทธบาท	ขุนโหล่น	7,367.96
		เขาวง	17,705.89
		ธารเกษม	24,511.43
		นายาว	17,360.31
		พระพุทธบาท	7,787.09
		พุก ráง	17,286.28
		พุก่าจาน	14,255.03
		หนองแก	23,516.37
		ห้วยป่าหวาย	9,514.74
	มวกเหล็ก	ซับสนุ่น	58,850.90
		มวกเหล็ก	0.01

ที่มาข้อมูล:

1. พื้นที่น้ำท่วมรายเดือน ช่วง 7 ปี (พ.ศ.2557 - 2563): GISTDA
2. Area-Based พื้นที่เสี่ยงภัยน้ำท่วม ปี พ.ศ. 2561: สททช
3. พื้นที่เสี่ยงภัยน้ำท่วมหลากดินโคลนถล่ม ช่วง 12 ปี (พ.ศ. 2551 - 2563): สวพ ทน

พื้นที่เสี่ยงน้ำท่วมและน้ำหลากปานกลาง เดือนพฤศจิกายน ในพื้นที่สำนักงานทรัพยากรน้ำภาค 2

จังหวัด	อำเภอ	ตำบล	พื้นที่เสี่ยงน้ำท่วม (ไร่)
		ลำพญากลาง	10,557.55
		ลำสมพุง	35.34
		หนองย่างเสือ	4.29
	วังม่วง	คำพราน	28,686.87
		วังม่วง	74,443.61
		แสงพัน	133.63
	เสาไห้	ท่าช้าง	0.26
		หัวปลวก	6,631.66
	หนองโดน	บ้านกลับ	219.00
		บ้านโปร่ง	49.39
		หนองโดน	3,433.77
อุทัยธานี	ทัพทัน	เขาชี้อย	8,466.28
		โคกหม้อ	30,539.24
		ตลุกคู๋	17,120.91
		ทัพทัน	12,251.75
		ทุ่งนาไทย	7,014.37
		หนองกระทุ่ม	69,429.24
		หนองกลางดง	4,538.03
		หนองยายดา	22,773.00
		หนองสระ	2,004.75
		หนองหญ้าปล้อง	11,105.71
	บ้านไร่	ทัพหลวง	103,210.10
		บ้านปึง	36,035.27
		บ้านใหม่คลองเตียน	0.30
		เมืองกาจุง	2.47
		วังหิน	3.10
		หนองจอก	79,350.50
		หนองบ่มกล้วย	50,591.71
		ห้วยแห้ง	0.54
		หู่ช้าง	45,128.63
	เมืองอุทัยธานี	เกาะเทโพ	6,030.06
		ดอนขวาง	13,977.31
		ท่าซุง	19,565.25
		ทุ่งใหญ่	7,472.66

ที่มาข้อมูล:

1. พื้นที่น้ำท่วมรายเดือน ช่วง 7 ปี (พ.ศ.2557 - 2563): GISTDA
2. Area-Based พื้นที่เสี่ยงภัยน้ำท่วม ปี พ.ศ. 2561: สททช
3. พื้นที่เสี่ยงภัยน้ำท่วมหลากดินโคลนถล่ม ช่วง 12 ปี (พ.ศ. 2551 - 2563): สวท ทน

พื้นที่เสี่ยงน้ำท่วมและน้ำหลากปานกลาง เดือนพฤศจิกายน ในพื้นที่สำนักงานทรัพยากรน้ำภาค 2

จังหวัด	อำเภอ	ตำบล	พื้นที่เสี่ยงน้ำท่วม (ไร่)
		น้ำซึม	14,421.70
		เนินแรง	8,143.44
		โนนเหล็ก	6,117.50
		สะแกกรัง	16,702.26
		หนองแก	10,308.78
		หนองเต่า	4,336.77
		หนองไผ่แบน	13,048.95
		หนองพังค่า	8,921.90
		หาดทอง	7,597.51
		อุทัยใหม่	5,899.77
	ลานสัก	น้ำรอบ	64,191.49
		ประดู่ยืน	12,097.62
		ระบำ	6,092.71
		ลานสัก	7,052.81
	สว่างอารมณ์	บ่อยาง	35,829.30
		ไผ่เขียว	68,592.97
		พลวงสองนาง	27,764.39
		สว่างอารมณ์	25,376.65
		หนองหลวง	45,174.01
	หนองขาหย่าง	ดงขวาง	66.86
		ดอนกลอย	10,794.74
		ท่าโพ	6,142.96
		ทุ่งผึ้ง	10,883.06
		หนองขาหย่าง	18,206.09
		หนองไผ่	10,362.58
		หมกแถว	6,925.54
		หลุมเข้า	6,973.06
		ห้วยรอบ	3,146.59
	หนองฉาง	บ้านเก่า	5,367.97
		หนองฉาง	6,416.51
		หนองนางนวล	9.54
		หนองยาง	3.59
รวม			10,991,141.90

ที่มาข้อมูล:

1. พื้นที่น้ำท่วมรายเดือน ช่วง 7 ปี (พ.ศ.2557 - 2563): GISTDA
2. Area-Based พื้นที่เสี่ยงภัยน้ำท่วม ปี พ.ศ. 2561: สททช
3. พื้นที่เสี่ยงภัยน้ำท่วมหลากดินโคลนถล่ม ช่วง 12 ปี (พ.ศ. 2551 - 2563): สวท ทน

พื้นที่เสี่ยงน้ำท่วมและน้ำหลากปานกลาง เดือนธันวาคม ในพื้นที่สำนักงานทรัพยากรน้ำภาค 2

จังหวัด	อำเภอ	ตำบล	พื้นที่เสี่ยงน้ำท่วม (ไร่)		
ชัยนาท	เนินขาม	กะบกเตี้ย	60,846.58		
		เนินขาม	70,011.07		
		สุขเดือนห้า	40,697.12		
	มโนรมย์	คิ่งสำเภา	คิ่งสำเภา	110.64	
			ท่าฉนวน	141.49	
		ไร่พัฒนา	ไร่พัฒนา	22,457.24	
			ศิลาดาน	264.26	
			อู่ตะเภา	6,436.02	
		เมืองชัยนาท	ธรรมามูล	34.98	
			เสือโฮก	34.17	
		วัดสิงห์	บ่อแร่	บ่อแร่	18,114.91
				มะขามเต่า	92.57
			วังหมัน	วังหมัน	48,879.18
	หนองขุ่น			28,425.71	
	หนองบัว		หนองบัว	3,347.31	
			หนองมะโมง	กุดจอก	27,940.25
	วังตะเคียน			60,539.57	
	สะพานหิน			59,697.03	
	หันคา		หนองมะโมง	หนองมะโมง	42,866.00
				เด่นใหญ่	37,247.53
		บ้านเขียน	บ้านเขียน	19,221.77	
			ไพรนกยูง	67,329.38	
		หนองแขง	หนองแขง	49,600.15	
หันคา			14,877.64		
นครสวรรค์		โกรกพระ	นากลาง	21,166.15	
	เนินก้วัว		2,670.61		
	เนินศาลา		16,334.22		
	บางประมุง		18,229.21		
	ยางตาล		5,681.48		
	ศาลาแดง		10,021.42		
	หาดสูง		989.68		
	ชุมตาบง		ชุมตาบง	16,626.46	
		ปางสวรรค์	18,152.94		
	ชุมแสง	ไผ่สิงห์	8,552.11		

ที่มาข้อมูล:

1. พื้นที่น้ำท่วมรายเดือน ช่วง 7 ปี (พ.ศ.2557 - 2563): GISTDA
2. Area-Based พื้นที่เสี่ยงภัยน้ำท่วม ปี พ.ศ. 2561: สททช
3. พื้นที่เสี่ยงภัยน้ำท่วมหลากดินโคลนถล่ม ช่วง 12 ปี (พ.ศ. 2551 - 2563): สวท ทน

พื้นที่เสี่ยงน้ำท่วมและน้ำหลากปานกลาง เดือนธันวาคม ในพื้นที่สำนักงานทรัพยากรน้ำภาค 2

จังหวัด	อำเภอ	ตำบล	พื้นที่เสี่ยงน้ำท่วม (ไร่)
		หนองกระเจา	35,777.17
	ตากฟ้า	เขาชายธง	26,916.43
		ตากฟ้า	30,324.65
		พุนกยูง	46,883.23
		ลำพยนต์	57,602.19
		สุขสำราญ	36,144.65
		หนองพิบูล	23,152.69
		อุดมธัญญา	90,640.86
	ตากลี	จันเสน	11,419.86
		ช่องแค	12,594.10
		ตากลี	59,858.33
		ลาดทิพรส	57,219.72
		หนองโพ	43,904.55
		ห้วยหอม	39,635.95
		หัวหวาย	87,190.43
	ท่าตะโก	ดอนคา	51,172.23
		ทำนบ	10,871.07
		พนมรอก	14,061.76
		วังมหากร	8,570.75
		วังใหญ่	124.30
		สายลำโพง	19,515.06
		หนองหลวง	64,232.60
		หัวถนน	47,217.00
	บรรพตพิสัย	ตาซัด	0.02
		ท่าจั่ว	10.42
		บางแก้ว	48.63
		บ้านแดน	10.81
		อ่างทอง	13.14
	พยุหะคีรี	เขากะลา	98,999.41
		เขาทอง	51,095.72
		น้ำทรง	3.97
		นิคมเขาบ่อแก้ว	74,980.66
		เนินมะกอก	16,606.64
		พยุหะ	1,252.43

ที่มาข้อมูล:

1. พื้นที่น้ำท่วมรายเดือน ช่วง 7 ปี (พ.ศ.2557 - 2563): GISTDA
2. Area-Based พื้นที่เสี่ยงภัยน้ำท่วม ปี พ.ศ. 2561: สททช
3. พื้นที่เสี่ยงภัยน้ำท่วมหลากดินโคลนถล่ม ช่วง 12 ปี (พ.ศ. 2551 - 2563): สวพ ทน

พื้นที่เสี่ยงน้ำท่วมและน้ำหลากปานกลาง เดือนธันวาคม ในพื้นที่สำนักงานทรัพยากรน้ำภาค 2

จังหวัด	อำเภอ	ตำบล	พื้นที่เสี่ยงน้ำท่วม (ไร่)
		ยางขาว	2.69
		ย่านมัทรี	5,041.08
		สระทะเล	25,231.74
	ไพศาลี	โคกเตื่อ	44,739.59
		ตะคร้อ	21,713.52
		นาขอม	51,354.98
		โพธิ์ประสาท	79,840.54
		ไพศาลี	64,208.06
		วังข่อย	38,722.06
		วังน้ำลาด	105,944.66
		ลำโรงชัย	67,465.07
	เมืองนครสวรรค์	กลางแดด	2,612.86
		นครสวรรค์ออก	4,830.68
		พระนอน	49,019.18
		หนองกรด	39,768.27
		หนองกระโดน	23.44
		หนองปลิง	32,895.05
	แม่วงก์	เขาชนกัน	497.26
		แม่เลี้ยง	24,943.36
		แม่วงก์	3,928.55
		วังชาน	59,397.64
	ลาดยาว	เนินขี้เหล็ก	47,218.46
		บ้านไร่	97,854.86
		มาบแก	21,736.70
		ลาดยาว	47,486.04
		วังม้า	54,664.85
		วังเมือง	20,956.82
		ศาลเจ้าไก่อต้อ	25,163.97
		สร้อยละคร	17,172.78
		สระแก้ว	18,559.50
		หนองนมวัว	32,492.95
		หนองยาว	22,941.48
		หัวน้ำหอม	44,337.62
	หนองบัว	ทุ่งทอง	79,116.05

ที่มาข้อมูล:

1. พื้นที่น้ำท่วมรายเดือน ช่วง 7 ปี (พ.ศ.2557 - 2563): GISTDA
2. Area-Based พื้นที่เสี่ยงภัยน้ำท่วม ปี พ.ศ. 2561: สททช
3. พื้นที่เสี่ยงภัยน้ำท่วมหลากดินโคลนถล่ม ช่วง 12 ปี (พ.ศ. 2551 - 2563): สวท ทน

พื้นที่เสี่ยงน้ำท่วมและน้ำหลากปานกลาง เดือนธันวาคม ในพื้นที่สำนักงานทรัพยากรน้ำภาค 2

จังหวัด	อำเภอ	ตำบล	พื้นที่เสี่ยงน้ำท่วม (ไร่)
		ธารทหาร	39,989.53
		วังบ่อ	82,033.48
		หนองกลับ	82,538.48
		หนองบัว	121,150.79
		ห้วยถั่วใต้	3,572.32
		ห้วยถั่วเหนือ	8,615.16
		ห้วยร่วม	37,338.04
		ห้วยใหญ่	13,700.70
เพชรบูรณ์	ชนแดน	ซับพุทรา	1,443.94
		ดงขุย	61,940.70
		ตะกุดไร	50,878.25
		ท่าข้าม	58,223.12
		บ้านกล้วย	61,150.10
		พุทบาท	4,194.77
		ลาดแค	85,967.34
		ศาลาลาย	23,717.40
	น้ำหนาว	หลักด่าน	49,335.59
	บึงสามพัน	กันจุก	80,775.66
		ซับไม้แดง	18,077.78
		ซับสมอทอด	40,966.67
		บึงสามพัน	26,123.70
		พญาวัง	42,347.17
		วังพิกุล	57,977.86
		ศรีมงคล	29,202.56
		สระแก้ว	67,838.53
		หนองแจง	52,528.21
	เมืองเพชรบูรณ์	ขอนแก่น	27,501.96
		ดงมูลเหล็ก	29,470.13
		ตะเบา	25,338.09
		ท่าพล	43,286.08
		นางั่ว	46,223.82
		นาป่า	44,352.24
		นายม	102,694.04
		น้ำร้อน	29,613.81

ที่มาข้อมูล:

1. พื้นที่น้ำท่วมรายเดือน ช่วง 7 ปี (พ.ศ.2557 - 2563): GISTDA
2. Area-Based พื้นที่เสี่ยงภัยน้ำท่วม ปี พ.ศ. 2561: สททช
3. พื้นที่เสี่ยงภัยน้ำท่วมหลากดินโคลนถล่ม ช่วง 12 ปี (พ.ศ. 2551 - 2563): สวท ทน

พื้นที่เสี่ยงน้ำท่วมและน้ำหลากปานกลาง เดือนธันวาคม ในพื้นที่สำนักงานทรัพยากรน้ำภาค 2

จังหวัด	อำเภอ	ตำบล	พื้นที่เสี่ยงน้ำท่วม (ไร่)
		ในเมือง	4,645.72
		บ้านโคก	50,650.43
		บ้านโคก	36,782.00
		ป่าเลา	24,028.90
		ระวีง	44,433.04
		วังชมภู	30,257.49
		สะเดียง	28,378.06
		ห้วยสะแก	46,143.23
		ห้วยใหญ่	38,128.99
	วังโป่ง	ท้ายดง	30,489.18
		วังโป่ง	29,576.77
		วังศาล	40,580.36
		วังหิน	61,589.17
	วิเชียรบุรี	โคกปรัง	64,140.20
		ซับน้อย	3,841.76
		ซับสมบูรณ์	2.09
		ท่าโรง	75,684.88
		น้ำร้อน	87,610.63
		บ่อรัง	121,885.51
		บึงกระจับ	37,836.63
		พุกาม	45,716.11
		พุกเตย	37,618.60
		ภูน้ำหยด	24,917.84
		ยางสาว	106,247.25
		สระประดู่	32,658.08
		สามแยก	58,058.75
	ศรีเทพ	คลองกระจิง	107,386.22
		โคกสะอาด	15,354.28
		นาสนุ่น	105,691.99
		ศรีเทพ	93,775.83
		สระกรวด	53,066.54
		หนองย่างทอย	76,936.53
	หนองไผ่	กองทุล	31,063.95
		ท่าด้วง	70,668.84

ที่มาข้อมูล:

1. พื้นที่น้ำท่วมรายเดือน ช่วง 7 ปี (พ.ศ.2557 - 2563): GISTDA
2. Area-Based พื้นที่เสี่ยงภัยน้ำท่วม ปี พ.ศ. 2561: สททช
3. พื้นที่เสี่ยงภัยน้ำท่วมหลากดินโคลนถล่ม ช่วง 12 ปี (พ.ศ. 2551 - 2563): สวท ทน

พื้นที่เสี่ยงน้ำท่วมและน้ำหลากปานกลาง เดือนธันวาคม ในพื้นที่สำนักงานทรัพยากรน้ำภาค 2

จังหวัด	อำเภอ	ตำบล	พื้นที่เสี่ยงน้ำท่วม (ไร่)
		ท่าแดง	51,156.07
		นาเฉลียง	38,035.72
		บ่อไทย	53,755.31
		บัววัฒนา	48,665.10
		บ้านโกชน์	48,616.83
		เพชรละคร	46,014.13
		ยางงาม	36,165.72
		วังท่าดี	23,480.56
		วังโบสถ์	50,807.06
		หนองไผ่	54,836.82
		ห้วยโป่ง	21,121.76
	หล่มเก่า	ตาดกลอย	101,520.54
		นาเกาะ	10,171.56
		นาขำ	44,010.53
		นาแซง	8,098.88
		บ้านเนิน	16,723.72
		วังบาล	16,589.22
		ศิลา	90,042.94
		หล่มเก่า	24,456.42
		หินฮาว	68,217.50
	หล่มสัก	ช้างตะลูด	49,842.68
		ตาลเดี่ยว	4,296.08
		ท่าอิบุญ	50,036.68
		น้ำก้อ	19,325.77
		น้ำซุน	32,466.75
		น้ำเหี้ย	4,473.14
		บ้านกลาง	49,027.54
		บ้านดัว	8,809.04
		บ้านไร่	15,372.78
		บ้านโสก	7,882.69
		บ้านหวาย	5,681.94
		บึงคล้า	25,287.47
		บึงน้ำเต้า	16,135.33
		ปากช่อง	10,637.24

ที่มาข้อมูล:

1. พื้นที่น้ำท่วมรายเดือน ช่วง 7 ปี (พ.ศ.2557 - 2563): GISTDA
2. Area-Based พื้นที่เสี่ยงภัยน้ำท่วม ปี พ.ศ. 2561: สททช
3. พื้นที่เสี่ยงภัยน้ำท่วมหลากดินโคลนถล่ม ช่วง 12 ปี (พ.ศ. 2551 - 2563): สวพ ทน

พื้นที่เสี่ยงน้ำท่วมและน้ำหลากปานกลาง เดือนธันวาคม ในพื้นที่สำนักงานทรัพยากรน้ำภาค 2

จังหวัด	อำเภอ	ตำบล	พื้นที่เสี่ยงน้ำท่วม (ไร่)
		ปากดุก	4,831.35
		ฝายนาแซง	6,876.04
		ลานป่า	28,752.09
		วัดป่า	8,337.77
		สักหลง	17,930.89
		หนองไขว่	18,234.40
		หนองสว่าง	3,306.38
		หล่มสัก	2,376.95
		ห้วยไร่	15,106.82
ลพบุรี	โคกเจริญ	โคกเจริญ	88,030.15
		โคกแสมาสาร	29,918.52
		วังทอง	40,578.83
		หนองมะค่า	53,995.05
	โคกสำโรง	เกาะแก้ว	21,658.26
		คลองเกตุ	59,128.11
		โคกสำโรง	16,597.27
		ดงมะรุม	9,085.19
		ถลุงเหล็ก	5,315.77
		เพนียด	10,689.81
		วังขอนขว้าง	12,361.42
		วังจั่น	12,402.34
		วังเพลิง	0.53
		สะแกราบ	25,776.60
		หนองแวม	22,823.57
		หลุมข้าว	10,536.06
		ห้วยโป่ง	45,403.59
	ชัยบาดาล	เกาะรัง	50,071.48
		ชัยนารายณ์	15.16
		ชัยบาดาล	1.02
		ซับตะเคียน	51,791.67
		ท่าดินดำ	27,396.76
		ท่ามะนาว	16,786.06
		นาโสม	22,731.76
		นิคมลำนารายณ์	23,361.59

ที่มาข้อมูล:

1. พื้นที่น้ำท่วมรายเดือน ช่วง 7 ปี (พ.ศ.2557 - 2563): GISTDA
2. Area-Based พื้นที่เสี่ยงภัยน้ำท่วม ปี พ.ศ. 2561: สททช
3. พื้นที่เสี่ยงภัยน้ำท่วมหลากดินโคลนถล่ม ช่วง 12 ปี (พ.ศ. 2551 - 2563): สวท ทน

พื้นที่เสี่ยงน้ำท่วมและน้ำหลากปานกลาง เดือนธันวาคม ในพื้นที่สำนักงานทรัพยากรน้ำภาค 2

จังหวัด	อำเภอ	ตำบล	พื้นที่เสี่ยงน้ำท่วม (ไร่)
		บัวชุม	82,737.39
		ลำน้ำรายณ์	17,965.16
		ศิลาทิพย์	220.10
		หนองยายโดีะ	41,845.57
		ห้วยหิน	0.01
	ท่าหลวง	แก่งผักกูด	18,219.48
		ซับจำปา	33,642.16
		ทะเลวังวัด	24,011.86
		ท่าหลวง	58,133.32
		หนองผักแว่น	44,823.75
		หัวลำ	53,648.72
	บ้านหมี่	ซอนม่วง	26,661.63
		ดงพลับ	5,278.53
		ดอนดิ่ง	21,664.49
		บางกะพี	1,013.25
		หนองกระเบียน	13,161.83
		หนองเมือง	15,949.00
	พัฒนานิคม	ช่องสาริกา	45,703.62
		ซอนน้อย	20,888.57
		ดิลิ่ง	21,951.96
		น้ำสุต	47,206.83
		พัฒนานิคม	10,326.04
		มะนาวหวาน	18,412.64
		หนองบัว	133.15
		ห้วยขุนราม	65,127.91
	เมืองลพบุรี	โคกตูม	105,438.80
		นิคมสร้างตนเอง	32,350.68
	ลำสนธิ	กุดตาเพชร	223.61
		เขาน้อย	7.37
		เขารวก	131.24
		ซับสมบูนธ์	7.51
		หนองรี	89.51
	สระโบสถ์	ทุ่งท่าช้าง	4,137.01
		นิยมชัย	26,938.17

ที่มาข้อมูล:

1. พื้นที่น้ำท่วมรายเดือน ช่วง 7 ปี (พ.ศ.2557 - 2563): GISTDA
2. Area-Based พื้นที่เสี่ยงภัยน้ำท่วม ปี พ.ศ. 2561: สททช
3. พื้นที่เสี่ยงภัยน้ำท่วมหลากดินโคลนถล่ม ช่วง 12 ปี (พ.ศ. 2551 - 2563): สวท ทน

พื้นที่เสี่ยงน้ำท่วมและน้ำหลากปานกลาง เดือนธันวาคม ในพื้นที่สำนักงานทรัพยากรน้ำภาค 2

จังหวัด	อำเภอ	ตำบล	พื้นที่เสี่ยงน้ำท่วม (ไร่)
		มหาโพธิ์	24,425.33
		สระโบสถ์	16,479.95
		ห้วยใหญ่	5,284.24
	หนองม่วง	ซอนสมบูรณ์	61,454.45
		ซอนสารเคช	49,049.60
		ดงดินแดง	72,125.44
		บ่อทอง	49,865.10
		ยางโทน	29,082.31
		หนองม่วง	23,397.35
สระบุรี	แก่งคอย	เตาปูน	1,315.86
		ท่าคล้อ	8,602.82
		ท่าตูม	11,556.85
		บ้านธาตุ	3,317.94
		สองคอน	15,192.39
		หินซ้อน	12,819.98
	เฉลิมพระเกียรติ	เขาดินพัฒนา	4,842.10
		บ้านแก้ง	810.27
		ฝั่งรวง	572.33
		พุด	32,105.62
		หน้าพระลาน	18,056.20
		ห้วยบง	1,978.73
	บ้านหมอ	สร้างโคก	862.02
		หนองบัว	466.69
	พระพุทธบาท	ขุนโหล่น	7,367.96
		เขาวง	17,705.89
		ธารเกษม	24,511.43
		นายาว	17,360.31
		พระพุทธบาท	7,787.09
		พุก ráง	17,286.28
		พุก่าจาน	14,255.03
		หนองแก	23,516.37
		ห้วยป่าหวาย	9,514.74
	มวกเหล็ก	ซับสนุ่น	58,850.90
		มวกเหล็ก	0.01

ที่มาข้อมูล:

1. พื้นที่น้ำท่วมรายเดือน ช่วง 7 ปี (พ.ศ.2557 - 2563): GISTDA
2. Area-Based พื้นที่เสี่ยงภัยน้ำท่วม ปี พ.ศ. 2561: สททช
3. พื้นที่เสี่ยงภัยน้ำท่วมหลากดินโคลนถล่ม ช่วง 12 ปี (พ.ศ. 2551 - 2563): สวท ทน

พื้นที่เสี่ยงน้ำท่วมและน้ำหลากปานกลาง เดือนธันวาคม ในพื้นที่สำนักงานทรัพยากรน้ำภาค 2

จังหวัด	อำเภอ	ตำบล	พื้นที่เสี่ยงน้ำท่วม (ไร่)
		ลำพญากลาง	10,557.55
		ลำสมพุง	35.34
		หนองย่างเสือ	4.29
	วังม่วง	คำพราน	28,686.87
		วังม่วง	74,443.61
		แสงพัน	133.63
	เสาไห้	ท่าช้าง	0.26
		หัวปลวก	6,631.66
	หนองโดน	บ้านกลับ	219.00
		บ้านโปร่ง	49.39
		หนองโดน	3,433.77
อุทัยธานี	ทัพทัน	เขาชี้อย	8,466.28
		โคกหม้อ	30,539.24
		ตลุกคู๋	17,120.91
		ทัพทัน	12,251.75
		ทุ่งนาไทย	7,014.37
		หนองกระทุ่ม	69,429.24
		หนองกลางดง	4,538.03
		หนองยายดา	22,773.00
		หนองสระ	2,004.75
		หนองหญ้าปล้อง	11,105.71
	บ้านไร่	ทัพหลวง	103,210.10
		บ้านปึง	36,035.27
		บ้านใหม่คลองเคียน	0.30
		เมืองกาจุง	2.47
		วังหิน	3.10
		หนองจอก	79,350.50
		หนองบ่มกล้วย	50,591.71
		ห้วยแห้ง	0.54
		หู่ช้าง	45,128.63
	เมืองอุทัยธานี	เกาะเทโพ	6,030.06
		ดอนขวาง	13,977.31
		ท่าซุง	19,565.25
		ทุ่งใหญ่	7,472.66

ที่มาข้อมูล:

1. พื้นที่น้ำท่วมรายเดือน ช่วง 7 ปี (พ.ศ.2557 - 2563): GISTDA
2. Area-Based พื้นที่เสี่ยงภัยน้ำท่วม ปี พ.ศ. 2561: สททช
3. พื้นที่เสี่ยงภัยน้ำท่วมหลากดินโคลนถล่ม ช่วง 12 ปี (พ.ศ. 2551 - 2563): สวท ทน

พื้นที่เสี่ยงน้ำท่วมและน้ำหลากปานกลาง เดือนธันวาคม ในพื้นที่สำนักงานทรัพยากรน้ำภาค 2

จังหวัด	อำเภอ	ตำบล	พื้นที่เสี่ยงน้ำท่วม (ไร่)
		น้ำซึม	14,421.70
		เนินแรง	8,143.44
		โนนเหล็ก	6,117.50
		สะแกกรัง	16,702.26
		หนองแก	10,308.78
		หนองเต่า	4,336.77
		หนองไผ่แบน	13,048.95
		หนองพังค่า	8,921.90
		หาดทอง	7,597.51
		อุทัยใหม่	5,899.77
	ลานสัก	น้ำรอบ	64,191.49
		ประดิษฐ์	12,097.62
		ระบำ	6,092.71
		ลานสัก	7,052.81
	สว่างอารมณ์	บ่อยาง	35,829.30
		ไผ่เขียว	68,592.97
		พลวงสองนาง	27,764.39
		สว่างอารมณ์	25,376.65
		หนองหลวง	45,174.01
	หนองขาหย่าง	ดงขวาง	66.86
		ดอนกลอย	10,794.74
		ท่าโพ	6,142.96
		ทุ่งผึ้ง	10,883.06
		หนองขาหย่าง	18,206.09
		หนองไผ่	10,362.58
		หมกแถว	6,925.54
		หลุมเข้า	6,973.06
		ห้วยรอบ	3,146.59
	หนองฉาง	บ้านเก่า	5,367.97
		หนองฉาง	6,416.51
		หนองนางนวล	9.54
		หนองยาง	3.59
รวม			10,991,141.90

ที่มาข้อมูล:

1. พื้นที่น้ำท่วมรายเดือน ช่วง 7 ปี (พ.ศ.2557 - 2563): GISTDA
2. Area-Based พื้นที่เสี่ยงภัยน้ำท่วม ปี พ.ศ. 2561: สททช
3. พื้นที่เสี่ยงภัยน้ำท่วมหลากดินโคลนถล่ม ช่วง 12 ปี (พ.ศ. 2551 - 2563): สวท ทน

ภาคผนวก 2

พื้นที่เสี่ยงภัยแล้ง ในพื้นที่นอกเขตชลประทาน
ในขอบเขตสำนักงานทรัพยากรน้ำภาค 2

พื้นที่เสี่ยงภัยแล้งปานกลางเดือนมกราคม ในพื้นที่สำนักงานทรัพยากรน้ำภาค 2

จังหวัด	อำเภอ	ตำบล	พื้นที่เสี่ยงน้ำท่วม (ไร่)		
ชัยนาท	เนินขาม	กะบกเตี้ย	60,846.58		
		เนินขาม	70,011.07		
		สุขเดือนห้า	40,697.12		
		มโนรมย์	คิ่งสำเภา	110.64	
			ท่าฉนวน	141.49	
			ไร่พัฒนา	22,457.24	
		เมืองชัยนาท	ศิลาदान	264.26	
			อุตะเภา	6,436.02	
			ธรรมามูล	34.98	
			เสือโหล	34.17	
	วัดสิงห์		บ่อแร่	18,114.91	
			มะขามเต่า	92.57	
			วังหมัน	48,879.18	
	หันคา	หนองขุน	หนองขุน	28,425.71	
			หนองบัว	3,347.31	
		เด่นใหญ่	เด่นใหญ่	37,247.53	
			บ้านเขียน	19,221.77	
			ไพรนกยูง	67,329.38	
		หันคา	หนองแขง	49,600.15	
			หันคา	14,877.64	
นครสวรรค์			โกรกพระ	นากลาง	21,166.15
				เนินกั่วว	2,670.61
				เนินศาลา	16,334.22
	บางประมุง	18,229.21			
	ยางตาล	5,681.48			
	ศาลาแดง	10,021.42			
	หาดสูง	989.68			
	ชุมตาบง	ชุมตาบง	16,626.46		
		ปางสวรรค์	18,152.94		
		ชุมแสง	ไผ่สิงห์	8,552.11	
หนองกระเจา	35,777.17				
ตากฟ้า	เขาชายธง		26,916.43		
	ตากฟ้า	30,324.65			
	พุนกยูง	46,883.23			
	ลำพยนต์	57,602.19			
	สุขสำราญ	36,144.65			
	หนองพิบูล	23,152.69			
	อุดมธัญญา	90,640.86			

ที่มาข้อมูล:

- ข้อมูลค่าดัชนีความแตกต่างของความชื้น (NDWI) ช่วง 5 ปี (พ.ศ.2559 - 2563): GISTDA
- Area-Based พื้นที่เสี่ยงภัยแล้ง ปี พ.ศ. 2560: สททช
- พื้นที่เสี่ยงภัยแล้ง ช่วง 10 ปี (พ.ศ. 2550 - 2559): ปภ

พื้นที่เสี่ยงภัยแล้งปานกลางเดือนมกราคม ในพื้นที่สำนักงานทรัพยากรน้ำภาค 2

จังหวัด	อำเภอ	ตำบล	พื้นที่เสี่ยงน้ำท่วม (ไร่)
	ตากลี	จันเสน	11,419.86
		ช่องแค	12,594.10
		ตากลี	59,858.33
		ลาดทิพรส	57,219.72
		หนองโพ	43,904.55
		ห้วยหอม	39,635.95
		ห้วยหวาย	87,190.43
	ท่าตะโก	ดอนคา	51,172.23
		ท่าบ	10,871.07
		พนมรอก	14,061.76
		วังมหากร	8,570.75
		วังใหญ่	124.30
		สายลำโพง	19,515.06
		หนองหลวง	64,232.60
		หัวถนน	47,217.00
	บรรพตพิสัย	ตาชืด	0.02
		ท่าจั่ว	10.42
		บางแก้ว	48.63
		บ้านแดน	10.81
		อ่างทอง	13.14
	พยุหะคีรี	เขากะลา	98,999.41
		เขาทอง	51,095.72
		น้ำทรง	3.97
		นิคมเขาบ่อแก้ว	74,980.66
		เนินมะกอก	16,606.64
		พยุหะ	1,252.43
		ยางขาว	2.69
		ย่านมัทรี	5,041.08
		สระทะเล	25,231.74
	ไพศาลี	โคกเตี	44,739.59
		ตะคร้อ	21,713.52
		นาขอม	51,354.98
		โพธิ์ประสาท	79,840.54
		ไพศาลี	64,208.06
		วังข่อย	38,722.06
		วังน้ำลัด	105,944.66
		ลำโรงชัย	67,465.07
	เมืองนครสวรรค์	กลางแดด	2,612.86

ที่มาข้อมูล:

- ข้อมูลค่าดัชนีความแตกต่างของความชื้น (NDWI) ช่วง 5 ปี (พ.ศ.2559 - 2563): GISTDA
- Area-Based พื้นที่เสี่ยงภัยแล้ง ปี พ.ศ. 2560: สททช
- พื้นที่เสี่ยงภัยแล้ง ช่วง 10 ปี (พ.ศ. 2550 - 2559): ปภ

พื้นที่เสี่ยงภัยแล้งปานกลางเดือนมกราคม ในพื้นที่สำนักงานทรัพยากรน้ำภาค 2

จังหวัด	อำเภอ	ตำบล	พื้นที่เสี่ยงน้ำท่วม (ไร่)
		นครสวรรค์ออก	4,830.68
		พระนอน	49,019.18
		หนองกรด	39,768.27
		หนองกระโดน	23.44
		หนองปลิง	32,895.05
	แม่วงก์	เขาชนกัน	497.26
		แม่เลี้ยง	24,943.36
		แม่วงก์	3,928.55
		วังชัน	59,397.64
	ลาดยาว	เนินขี้เหล็ก	47,218.46
		บ้านไร่	97,854.86
		มาบแก	21,736.70
		ลาดยาว	47,486.04
		วังม้า	54,664.85
		วังเมือง	20,956.82
		ศาลเจ้าโก่ต๋อ	25,163.97
		สร้อยละคร	17,172.78
		สระแก้ว	18,559.50
		หนองนมวัว	32,492.95
		หนองยาว	22,941.48
		ห้วยน้ำหอม	44,337.62
	หนองบัว	ทุ่งทอง	79,116.05
		ธารทหาร	39,989.53
		วังป่อ	82,033.48
		หนองกลับ	82,538.48
		หนองบัว	121,150.79
		ห้วยถั่วใต้	3,572.32
		ห้วยถั่วเหนือ	8,615.16
		ห้วยร่วม	37,338.04
		ห้วยใหญ่	13,700.70
เพชรบูรณ์	ชนแดน	ซับพุทรา	1,443.94
		ดงขุย	61,940.70
		ตะกุดไร	50,878.25
		ท่าข้าม	58,223.12
		บ้านกล้วย	61,150.10
		พุทราบาท	4,194.77
		ลาดแค	85,967.34
		ศาลาลัย	23,717.40

ที่มาข้อมูล:

- ข้อมูลค่าดัชนีความแตกต่างของความชื้น (NDWI) ช่วง 5 ปี (พ.ศ.2559 - 2563): GISTDA
- Area-Based พื้นที่เสี่ยงภัยแล้ง ปี พ.ศ. 2560: สททช
- พื้นที่เสี่ยงภัยแล้ง ช่วง 10 ปี (พ.ศ. 2550 - 2559): ปภ

พื้นที่เสี่ยงภัยแล้งปานกลางเดือนมกราคม ในพื้นที่สำนักงานทรัพยากรน้ำภาค 2

จังหวัด	อำเภอ	ตำบล	พื้นที่เสี่ยงน้ำท่วม (ไร่)
	น้ำหนาว	หลักด่าน	49,335.59
	บึงสามพัน	กันจุก	80,775.66
		ซับไม้แดง	18,077.78
		ซับสมอทอด	40,966.67
		บึงสามพัน	26,123.70
		พญาวัง	42,347.17
		วังพิกุล	57,977.86
		ศรีมงคล	29,202.56
		สระแก้ว	67,838.53
		หนองแจง	52,528.21
	เมืองเพชรบูรณ์	ซอนไพร	27,501.96
		ดงมูลเหล็ก	29,470.13
		ตะแบะ	25,338.09
		ท่าพล	43,286.08
		นางิ้ว	46,223.82
		นาป่า	44,352.24
		นายม	102,694.04
		น้ำร้อน	29,613.81
		ในเมือง	4,645.72
		บ้านโคก	50,650.43
		บ้านโตก	36,782.00
		ป่าเลา	24,028.90
		ระวีง	44,433.04
		วังขมภู	30,257.49
		สะเดียง	28,378.06
		ห้วยสะแก	46,143.23
		ห้วยใหญ่	38,128.99
	วังโป่ง	ห้วยดง	30,489.18
		วังโป่ง	29,576.77
		วังศาล	40,580.36
		วังหิน	61,589.17
	วิเชียรบุรี	โคกปรัง	64,140.20
		ซับน้อย	3,841.76
		ซับสมบูรณ์	2.09
		ท่าโรง	75,684.88
		น้ำร้อน	87,610.63
		บ่อรัง	121,885.51
		บึงกระจับ	37,836.63

ที่มาข้อมูล:

- ข้อมูลค่าดัชนีความแตกต่างของความชื้น (NDWI) ช่วง 5 ปี (พ.ศ.2559 - 2563): GISTDA
- Area-Based พื้นที่เสี่ยงภัยแล้ง ปี พ.ศ. 2560: สททช
- พื้นที่เสี่ยงภัยแล้ง ช่วง 10 ปี (พ.ศ. 2550 - 2559): ปภ

พื้นที่เสี่ยงภัยแล้งปานกลางเดือนมกราคม ในพื้นที่สำนักงานทรัพยากรน้ำภาค 2

จังหวัด	อำเภอ	ตำบล	พื้นที่เสี่ยงน้ำท่วม (ไร่)
		พุขาม	45,716.11
		พุเตย	37,618.60
		ภูน้ำหยด	24,917.84
		ยางสาว	106,247.25
		สระประดู่	32,658.08
		สามแยก	58,058.75
	ศรีเทพ	คลองกระจิง	107,386.22
		โคกสะอาด	15,354.28
		นาสนุ่น	105,691.99
		ศรีเทพ	93,775.83
		สระกรวด	53,066.54
		หนองย่างทอย	76,936.53
	หนองไผ่	กองทุล	31,063.95
		ท่าคิ้ว	70,668.84
		ท่าแดง	51,156.07
		นาเฉลียง	38,035.72
		บ่อไทย	53,755.31
		บัววัฒนา	48,665.10
		บ้านโกชน์	48,616.83
		เพชรละคร	46,014.13
		ยางงาม	36,165.72
		วังท่าดี	23,480.56
		วังโบสถ์	50,807.06
		หนองไผ่	54,836.82
		ห้วยโป่ง	21,121.76
	หล่มเก่า	ตาดกลอย	101,520.54
		นาเกาะ	10,171.56
		นาซ่า	44,010.53
		นาแซง	8,098.88
		บ้านเนิน	16,723.72
		วังบาล	16,589.22
		ศิลา	90,042.94
		หล่มเก่า	24,456.42
		หินฮาว	68,217.50
	หล่มสัก	ข้างตะลูต	49,842.68
		ตาลเดี่ยว	4,296.08
		ทำอิบุญ	50,036.68
		น้ำก้อ	19,325.77

ที่มาข้อมูล:

- ข้อมูลค่าดัชนีความแตกต่างของความชื้น (NDWI) ช่วง 5 ปี (พ.ศ.2559 - 2563): GISTDA
- Area-Based พื้นที่เสี่ยงภัยแล้ง ปี พ.ศ. 2560: สททช
- พื้นที่เสี่ยงภัยแล้ง ช่วง 10 ปี (พ.ศ. 2550 - 2559): ปภ

พื้นที่เสี่ยงภัยแล้งปานกลางเดือนมกราคม ในพื้นที่สำนักงานทรัพยากรน้ำภาค 2

จังหวัด	อำเภอ	ตำบล	พื้นที่เสี่ยงน้ำท่วม (ไร่)
		น้ำซุน	32,466.75
		น้ำเฮี้ย	4,473.14
		บ้านกลาง	49,027.54
		บ้านดิว	8,809.04
		บ้านไร่	15,372.78
		บ้านโสก	7,882.69
		บ้านหวาย	5,681.94
		บึงคล้า	25,287.47
		บึงน้ำเต้า	16,135.33
		ปากช่อง	10,637.24
		ปากดุก	4,831.35
		ฝายนาแซง	6,876.04
		ลานบ่า	28,752.09
		วัดป่า	8,337.77
		สักหลง	17,930.89
		หนองไขว่	18,234.40
		หนองสว่าง	3,306.38
		หล่มสัก	2,376.95
		ห้วยไร่	15,106.82
ลพบุรี	โคกเจริญ	โคกเจริญ	88,030.15
		โคกสมสาร	29,918.52
		วังทอง	40,578.83
		หนองมะค่า	53,995.05
	โคกสำโรง	เกาะแก้ว	21,658.26
		คลองเกตุ	59,128.11
		โคกสำโรง	16,597.27
		ดงมะรุ้ม	9,085.19
		ถลุงเหล็ก	5,315.77
		เพนียด	10,689.81
		วังขนขว้าง	12,361.42
		วังจั่น	12,402.34
		วังเพ็ลิ่ง	0.53
		สะแกกราบ	25,776.60
		หนองแขม	22,823.57
		หลุมข้าว	10,536.06
		ห้วยโป่ง	45,403.59
	ชัยบาดาล	เกาะรัง	50,071.48
		ชัยนารายณ์	15.16

ที่มาข้อมูล:

- ข้อมูลค่าดัชนีความแตกต่างของความชื้น (NDWI) ช่วง 5 ปี (พ.ศ.2559 - 2563): GISTDA
- Area-Based พื้นที่เสี่ยงภัยแล้ง ปี พ.ศ. 2560: สททช
- พื้นที่เสี่ยงภัยแล้ง ช่วง 10 ปี (พ.ศ. 2550 - 2559): ปภ

พื้นที่เสี่ยงภัยแล้งปานกลางเดือนมกราคม ในพื้นที่สำนักงานทรัพยากรน้ำภาค 2

จังหวัด	อำเภอ	ตำบล	พื้นที่เสี่ยงน้ำท่วม (ไร่)
		ชัยบาดาล	1.02
		ชัยตะเคียน	51,791.67
		ท่าดินดำ	27,396.76
		ท่ามะนาว	16,786.06
		นาโสม	22,731.76
		นิคมลำนารายณ์	23,361.59
		บัวชุม	82,737.39
		ลำนารายณ์	17,965.16
		ศิลาทิพย์	220.10
		หนองยายโดีะ	41,845.57
		ห้วยหิน	0.01
	ท่าหลวง	แก่งฝักกูด	18,219.48
		ชัยจำปา	33,642.16
		ทะเลวังวัด	24,011.86
		ท่าหลวง	58,133.32
		หนองฝักแวน	44,823.75
		หัวลำ	53,648.72
	บ้านหมี่	ซอนม่วง	26,661.63
		ดงพลับ	5,278.53
		ดอนดิ่ง	21,664.49
		บางกะพี้	1,013.25
		หนองกระเบียน	13,161.83
		หนองเมือง	15,949.00
	พัฒนานิคม	ช่องสาริกา	45,703.62
		ซอนน้อย	20,888.57
		ดิลิ่ง	21,951.96
		น้ำสุด	47,206.83
		พัฒนานิคม	10,326.04
		มะนาวหวาน	18,412.64
		หนองบัว	133.15
		ห้วยขุนราม	65,127.91
	เมืองลพบุรี	โคกตูม	105,438.80
		นิคมสร้างตนเอง	32,350.68
	ลำสนธิ	กุดตาเพชร	223.61
		เขาน้อย	7.37
		เขารวก	131.24
		ชัยสมบูรณ	7.51
		หนองรี	89.51

ที่มาข้อมูล:

- ข้อมูลค่าดัชนีความแตกต่างของความชื้น (NDWI) ช่วง 5 ปี (พ.ศ.2559 - 2563): GISTDA
- Area-Based พื้นที่เสี่ยงภัยแล้ง ปี พ.ศ. 2560: สททช
- พื้นที่เสี่ยงภัยแล้ง ช่วง 10 ปี (พ.ศ. 2550 - 2559): ปภ

พื้นที่เสี่ยงภัยแล้งปานกลางเดือนมกราคม ในพื้นที่สำนักงานทรัพยากรน้ำภาค 2

จังหวัด	อำเภอ	ตำบล	พื้นที่เสี่ยงน้ำท่วม (ไร่)
	สระโบสถ์	ทุ่งท่าช้าง	4,137.01
		นิยมชัย	26,938.17
		มหาโพธิ์	24,425.33
		สระโบสถ์	16,479.95
		ห้วยใหญ่	5,284.24
	หนองม่วง	ขอนแก่น	61,454.45
		หนองสาหร่าย	49,049.60
		ดงดินแดง	72,125.44
		บ่อทอง	49,865.10
		ยางโทน	29,082.31
		หนองม่วง	23,397.35
สระบุรี	แก่งคอย	เตาปูน	1,315.86
		ท่าคล้อ	8,602.82
		ท่าตูม	11,556.85
		บ้านธาตุ	3,317.94
		สองคอน	15,192.39
		หินซ้อน	12,819.98
	เฉลิมพระเกียรติ	เขาดินพัฒนา	4,842.10
		บ้านแก่ง	810.27
		ฝั่งขวาง	572.33
		พุด	32,105.62
		หน้าพระลาน	18,056.20
		ห้วยบง	1,978.73
	บ้านหม้อ	สร้างโตก	862.02
		หนองบัว	466.69
	พระพุทธบาท	ขุนโกลน	7,367.96
		เขาวง	17,705.89
		ธารเกษม	24,511.43
		นายาว	17,360.31
		พระพุทธบาท	7,787.09
		พุกวาง	17,286.28
		พุด่าง	14,255.03
		หนองแก	23,516.37
		ห้วยป่าหวาย	9,514.74
	มวกเหล็ก	ซับสุน	58,850.90
		มวกเหล็ก	0.01
		ลำพญากลาง	10,557.55
		ลำสมพุง	35.34

ที่มาข้อมูล:

- ข้อมูลค่าดัชนีความแตกต่างของความชื้น (NDWI) ช่วง 5 ปี (พ.ศ.2559 - 2563): GISTDA
- Area-Based พื้นที่เสี่ยงภัยแล้ง ปี พ.ศ. 2560: สททช
- พื้นที่เสี่ยงภัยแล้ง ช่วง 10 ปี (พ.ศ. 2550 - 2559): ปภ

พื้นที่เสี่ยงภัยแล้งปานกลางเดือนมกราคม ในพื้นที่สำนักงานทรัพยากรน้ำภาค 2

จังหวัด	อำเภอ	ตำบล	พื้นที่เสี่ยงน้ำท่วม (ไร่)
		หนองย่างเสือ	4.29
	วังม่วง	คำพราน	28,686.87
		วังม่วง	74,443.61
		แสงพัน	133.63
	เสาไห้	ท่าช้าง	0.26
		หัวปลวก	6,631.66
	หนองโดน	บ้านกล้วย	219.00
		บ้านโปร่ง	49.39
		หนองโดน	3,433.77
อุทัยธานี	ทัพทัน	เขาฉอย	8,466.28
		โคกหม้อ	30,539.24
		ตลุกคู	17,120.91
		ทัพทัน	12,251.75
		ทุ่งนาไทย	7,014.37
		หนองกระทุ่ม	69,429.24
		หนองกลางตง	4,538.03
		หนองยายดา	22,773.00
		หนองสระ	2,004.75
		หนองหญ้าปล้อง	11,105.71
	บ้านไร่	ทัพหลวง	103,210.10
		บ้านบึง	36,035.27
		บ้านใหม่คลองเคียน	0.30
		เมืองกาจ	2.47
		วังหิน	3.10
		หนองจอก	79,350.50
		หนองบ่มกล้วย	50,591.71
		ห้วยแห้ง	0.54
		หุบช้าง	45,128.63
	เมืองอุทัยธานี	เกาะเทโพ	6,030.06
		ดอนขวาง	13,977.31
		ท่าสูง	19,565.25
		ทุ่งใหญ่	7,472.66
		น้ำซึม	14,421.70
		เนินแจง	8,143.44
		โนนเหล็ก	6,117.50
		สะแกกรัง	16,702.26
		หนองแก	10,308.78
		หนองเต่า	4,336.77

ที่มาข้อมูล:

- ข้อมูลค่าดัชนีความแตกต่างของความชื้น (NDWI) ช่วง 5 ปี (พ.ศ.2559 - 2563): GISTDA
- Area-Based พื้นที่เสี่ยงภัยแล้ง ปี พ.ศ. 2560: สททช
- พื้นที่เสี่ยงภัยแล้ง ช่วง 10 ปี (พ.ศ. 2550 - 2559): ปภ

พื้นที่เสี่ยงภัยแล้งปานกลางเดือนมกราคม ในพื้นที่สำนักงานทรัพยากรน้ำภาค 2

จังหวัด	อำเภอ	ตำบล	พื้นที่เสี่ยงน้ำท่วม (ไร่)
		หนองไผ่แบน	13,048.95
		หนองพังค่า	8,921.90
		หาดทนาง	7,597.51
		อุทัยใหม่	5,899.77
	ลานสัก	น้ำรอบ	64,191.49
		ประดู่ยืน	12,097.62
		ระบ้ำ	6,092.71
		ลานสัก	7,052.81
	สว่างอารมณ์	บ่อยาง	35,829.30
		ไผ่เขียว	68,592.97
		พลวงสองนาง	27,764.39
		สว่างอารมณ์	25,376.65
		หนองหลวง	45,174.01
	หนองขาหย่าง	ดงขวาง	66.86
		ดอนกลอย	10,794.74
		ท่าโพ	6,142.96
		ทุ่งพิง	10,883.06
		หนองขาหย่าง	18,206.09
		หนองไผ่	10,362.58
		หมกแถว	6,925.54
		หลุมเข้า	6,973.06
		ห้วยรอบ	3,146.59
	หนองฉาง	บ้านเก่า	5,367.97
		หนองฉาง	6,416.51
		หนองนางนวล	9.54
		หนองยาง	3.59
รวม			10,800,099.06

ที่มาข้อมูล:

- ข้อมูลค่าดัชนีความแตกต่างของความชื้น (NDWI) ช่วง 5 ปี (พ.ศ.2559 - 2563): GISTDA
- Area-Based พื้นที่เสี่ยงภัยแล้ง ปี พ.ศ. 2560: สททช
- พื้นที่เสี่ยงภัยแล้ง ช่วง 10 ปี (พ.ศ. 2550 - 2559): ปภ

พื้นที่เสี่ยงภัยแล้งมากเดือนมกราคม ในพื้นที่สำนักงานทรัพยากรน้ำภาค 2

จังหวัด	อำเภอ	ตำบล	พื้นที่เสี่ยงน้ำท่วม (ไร่)
ชัยนาท	หนองมะโมง	กุดจอก	27,940.25
		วังตะเคียน	60,539.57
		สะพานหิน	59,697.03
		หนองมะโมง	42,866.00
รวม			191,042.84

ที่มาข้อมูล:

- ข้อมูลค่าดัชนีความแตกต่างของความชื้น (NDWI) ช่วง 5 ปี (พ.ศ.2559 - 2563): GISTDA
- Area-Based พื้นที่เสี่ยงภัยแล้ง ปี พ.ศ. 2560: สททช
- พื้นที่เสี่ยงภัยแล้ง ช่วง 10 ปี (พ.ศ. 2550 - 2559): ปภ

พื้นที่เสี่ยงภัยแล้งปานกลาง เดือนกุมภาพันธ์ ในพื้นที่สำนักงานทรัพยากรน้ำภาค 2

จังหวัด	อำเภอ	ตำบล	พื้นที่เสี่ยงน้ำท่วม (ไร่)			
กำแพงเพชร	โกสัมพีนคร	โกสัมพีนคร	45,076.34			
		เพชรชมพู	23,706.51			
		ลานดอกไม้ตก	16,980.08			
	ขามเฒ่า	โกสัมพีนคร	เกาะตาล	29,005.97		
			โคกไผ่	22,397.62		
			ดอนแดง	25,171.59		
			บ่อถ้ำ	114,625.07		
			ปางมะค่า	112,781.06		
			ป่าพุทรา	73.41		
			ยางสูง	271.74		
			วังชะพลู	99,668.68		
			วังหามแห	52,305.58		
			สลกบาตร	32,716.86		
	คลองขลุง	โกสัมพีนคร	แสนตอ	31,817.06		
			คลองขลุง	51,542.56		
			คลองสมบูรณ์	57,619.38		
			ท่าพุทรา	19,635.71		
			ท่ามะเขือ	39.98		
			แม่ลาด	21,283.68		
			วังแหม	90.88		
			วังไทร	64,656.92		
			วังบัว	345.84		
			วังยาง	137.73		
	คลองลาน	โกสัมพีนคร	หัวถนน	26,346.83		
			คลองน้ำไหล	86,633.18		
			คลองลานพัฒนา	87,535.12		
			โป่งน้ำร้อน	51,601.62		
			สักงาม	58,191.78		
			ปางศิลาทอง	โกสัมพีนคร	ปางตาไว	55,818.78
					โพธิ์ทอง	59,004.09
					หินดาด	59,854.61
			พรานกระต่าย	โกสัมพีนคร	ท่าไม้	16,065.84
					พรานกระต่าย	0.00
วังควง	21,326.53					
เมืองกำแพงเพชร	โกสัมพีนคร	คนที			26.16	
		คลองแม่ลาย			31,256.17	
		ไตรตรึงษ์	21,682.52			

ที่มาข้อมูล:

- ข้อมูลค่าดัชนีความแตกต่างของความชื้น (NDWI) ช่วง 5 ปี (พ.ศ.2559 - 2563): GISTDA
- Area-Based พื้นที่เสี่ยงภัยแล้ง ปี พ.ศ. 2560: สททช
- พื้นที่เสี่ยงภัยแล้ง ช่วง 10 ปี (พ.ศ. 2550 - 2559): ปภ

พื้นที่เสี่ยงภัยแล้งปานกลาง เดือนกุมภาพันธ์ ในพื้นที่สำนักงานทรัพยากรน้ำภาค 2

จังหวัด	อำเภอ	ตำบล	พื้นที่เสี่ยงน้ำท่วม (ไร่)
		ทรงธรรม	21,642.08
		ท่าขุนราม	9,365.08
		อ้อมรงค์	8,864.05
		นครชุม	12,683.72
		นาบ่อคำ	53,914.22
		ลานดอกไม้	6,364.24
		วังทอง	38,644.99
		อ่างทอง	98,627.93
เชียงใหม่	ขุนตาล	ต้า	11,130.86
		ป่าตาล	4,024.00
		ยางฮ่อม	15,869.69
	เชียงของ	บุญเรือง	23.44
	เทิง	จ้าว	914.97
		เชียงเคี่ยน	3,531.12
		ปล้อง	6,044.90
		แม่ลอย	5,117.65
		เวียง	20,951.24
		ศรีดอนไชย	5,635.84
		สันทรายงาม	11,219.18
		หนองแรด	10,822.42
	ป่าแดด	ศรีโพธิ์เงิน	0.17
		สันมะค่า	60.43
	พญาเม็งราย	เม็งราย	18,062.49
		แม่ต้า	1,894.07
		ไม้ยา	2,584.77
	พาน	เจริญเมือง	5,967.82
		ดอยงาม	17,307.47
		ทรายขาว	13,556.99
		ทานตะวัน	21,921.07
		ธารทอง	9,248.03
		ป่าหุ้ง	6,932.50
		ม่วงคำ	16,432.60
		เมืองพาน	15,249.72
		แม่เย็น	11,697.65
		แม่ฮ้อ	9,155.15
		เวียงห้า	5,588.45
		สันกลาง	10,232.03

ที่มาข้อมูล:

- ข้อมูลค่าดัชนีความแตกต่างของความชื้น (NDWI) ช่วง 5 ปี (พ.ศ.2559 - 2563): GISTDA
- Area-Based พื้นที่เสี่ยงภัยแล้ง ปี พ.ศ. 2560: สททช
- พื้นที่เสี่ยงภัยแล้ง ช่วง 10 ปี (พ.ศ. 2550 - 2559): ปภ

พื้นที่เสี่ยงภัยแล้งปานกลาง เดือนกุมภาพันธ์ ในพื้นที่สำนักงานทรัพยากรน้ำภาค 2

จังหวัด	อำเภอ	ตำบล	พื้นที่เสี่ยงน้ำท่วม (ไร่)
		สันติสุข	12,061.92
		สันมะเค็ด	25,201.32
		ห้วยจ้ง	20,488.96
	เมืองเชียงราย	ดอยลาน	2,239.32
		ป่าอ้อดอนชัย	4,301.30
		สันทราย	708.46
		ห้วยสัก	8.35
	แม่ลาว	จอมหมอกแก้ว	6,675.82
		ดงมะตะ	12,409.41
		บัวสลี	9,389.29
		ป่าก่อดำ	9,426.70
เชียงใหม่	จอมทอง	ช่วงเปา	6,808.31
		ดอยแก้ว	7,581.39
		บ้านหลวง	1,353.15
		สบเตี๊ยะ	9,084.97
	ดอยสะเก็ด	เชิงดอย	12,335.68
		ตลาดขวัญ	2,936.76
		ตลาดใหญ่	3,575.76
		ป่าป้อง	9,135.30
		ป่าลาน	3,857.37
		แม่คือ	4,240.99
		แม่โป่ง	9,055.60
		แม่ฮ้อยเงิน	4,717.72
		ลวงเหนือ	7,722.99
		สง่าบ้าน	3,624.18
		สันปูเลย	11,640.40
		สำราญราษฎร์	5,498.50
	ดอยหล่อ	ดอยหล่อ	11,765.32
		สองแคว	4,488.58
		สันติสุข	6.60
	เมืองเชียงใหม่	ช้างเผือก	2,824.23
		ท่าศาลา	2,830.41
		ป่าแดด	1,237.43
		ป่าตัน	628.26
		ฟ้าฮ่าม	1,834.24
		วัดเกต	39.97
		สันผีเสื้อ	8,512.46

ที่มาข้อมูล:

- ข้อมูลค่าดัชนีความแตกต่างของความชื้น (NDWI) ช่วง 5 ปี (พ.ศ.2559 - 2563): GISTDA
- Area-Based พื้นที่เสี่ยงภัยแล้ง ปี พ.ศ. 2560: สททช
- พื้นที่เสี่ยงภัยแล้ง ช่วง 10 ปี (พ.ศ. 2550 - 2559): ปภ

พื้นที่เสี่ยงภัยแล้งปานกลาง เดือนกุมภาพันธ์ ในพื้นที่สำนักงานทรัพยากรน้ำภาค 2

จังหวัด	อำเภอ	ตำบล	พื้นที่เสี่ยงน้ำท่วม (ไร่)
		หนองป่าครั่ง	2,412.07
	แม่แตง	ซี้เหล็ก	5,924.97
		ซ้อแล	5,205.41
		บ้านเป้า	8,456.32
		แม่แตง	2,495.99
		แม่หอพระ	10,676.56
		สันมหาพน	11,306.28
		อินทขิล	28,303.37
	แม่ริม	ซี้เหล็ก	8,807.39
		ดอนแก้ว	4,368.99
		แม่สา	3,056.16
		ริมใต้	2,778.29
		ริมเหนือ	2,664.02
		สันโป่ง	9,913.52
		เหมืองแก้ว	8,150.20
	สันกำแพง	แช่ช้าง	13,039.67
		ต้นเปา	9,856.09
		ทรายมูล	2,328.84
		บวกค้าง	17,008.70
		แม่ปุกา	9,072.35
		ร่องวัวแดง	8,570.44
		สันกลาง	4,590.78
		สันกำแพง	14,417.59
		ห้วยทราย	13,645.27
		ออนใต้	104.40
	สันทราย	ป่าไผ่	15,598.06
		เมืองเส้น	5,595.99
		แม่แฝก	17,755.88
		แม่แฝกใหม่	4,584.33
		สันทรายน้อย	4,904.85
		สันทรายหลวง	3,489.25
		สันนาเม็ง	4,534.54
		สันป่าเปา	4,037.01
		สันพระเนตร	4,044.84
		หนองจ้อม	10,139.73
		หนองหาร	14,824.58
		หนองเหยียง	10,387.72

ที่มาข้อมูล:

- ข้อมูลค่าดัชนีความแตกต่างของความชื้น (NDWI) ช่วง 5 ปี (พ.ศ.2559 - 2563): GISTDA
- Area-Based พื้นที่เสี่ยงภัยแล้ง ปี พ.ศ. 2560: สททช
- พื้นที่เสี่ยงภัยแล้ง ช่วง 10 ปี (พ.ศ. 2550 - 2559): ปภ

พื้นที่เสี่ยงภัยแล้งปานกลาง เดือนกุมภาพันธ์ ในพื้นที่สำนักงานทรัพยากรน้ำภาค 2

จังหวัด	อำเภอ	ตำบล	พื้นที่เสี่ยงน้ำท่วม (ไร่)
	สันป่าตอง	ท่าวังพร้าว	4,979.15
		ทุ่งด้อม	7,691.04
		น้ำป่อหลวง	2,526.93
		บ้านกลาง	11,064.02
		บ้านแม่	3,763.05
		มะขามหลวง	6,335.61
		มะขุนหวาน	7,791.60
		แม่ก๊า	12,691.70
		ยูหว่า	9,439.12
		สันกลาง	6,442.44
	สารภี	ข้าวมุง	5,305.16
		ขมภู	8,869.30
		ไชยสถาน	3,808.34
		ดอนแก้ว	3,835.82
		ท่ากว้าง	4,002.97
		ท่าวังตาล	2,606.19
		ป่าบง	3,347.66
		ยางเนิ้ง	4,996.71
		สันทราย	6,822.82
		สารภี	5,633.41
		หนองผึ่ง	2,275.47
		หนองแฝก	6,171.11
	หางดง	ขุนคอง	5,430.60
		น้ำแพร่	2,767.67
		บ้านแหวน	7,647.96
		สบแม่ข้า	2,578.80
		สันผักหวาน	3,762.45
		หนองแก้ว	7,436.10
		หนองควาย	1,457.41
		หนองตอง	9,023.53
		หางดง	3,601.71
		หารแก้ว	9,212.57
ตาก	บ้านตาก	เกาะตะเภา	13,264.45
		ตากตก	11,192.10
		ตากออก	13,659.39
		ท้องฟ้า	11,065.67
		ทุ่งกระเชาะ	10,540.18

ที่มาข้อมูล:

- ข้อมูลค่าดัชนีความแตกต่างของความชื้น (NDWI) ช่วง 5 ปี (พ.ศ.2559 - 2563): GISTDA
- Area-Based พื้นที่เสี่ยงภัยแล้ง ปี พ.ศ. 2560: สททช
- พื้นที่เสี่ยงภัยแล้ง ช่วง 10 ปี (พ.ศ. 2550 - 2559): ปภ

พื้นที่เสี่ยงภัยแล้งปานกลาง เดือนกุมภาพันธ์ ในพื้นที่สำนักงานทรัพยากรน้ำภาค 2

จังหวัด	อำเภอ	ตำบล	พื้นที่เสี่ยงน้ำท่วม (ไร่)
		แม่สลิด	628.44
		สมอโคน	2,989.61
	เมืองตาก	เชียงใหม่	1,301.01
		ตลุกกลางทุ่ง	3,509.06
		น้ำร้อน	8,971.21
		ป่ามะม่วง	4,330.05
		โป่งแดง	1,681.71
		แม่ท้อ	6,197.48
		ไม้งาม	7,920.12
		ระแหง	1,638.23
		วังประจบ	8,564.41
		วังหิน	21,477.92
		หนองบัวใต้	19,267.93
		หนองบัวเหนือ	7,470.92
		หนองหลวง	1,033.45
		หัวเดียด	876.95
	วังเจ้า	เชียงทอง	25,696.95
		นาโบสถ์	74,811.47
		ประดาง	10,909.36
	สามเงา	บ้านนา	47.46
		ยกกระบัตร	62,092.27
		ย่านรี	39,129.60
		วังจันทร์	22,041.63
		วังหมัน	20,242.63
		สามเงา	28,331.25
พะเยา	จุน	จุน	30,327.09
		ทุ่งรวงทอง	2,635.90
		พระธาตุขิงแกง	12,378.37
		ล่อ	2,174.58
		หงส์หิน	7,481.76
		ห้วยข้าวก่ำ	15,457.69
		ห้วยยางขาม	4,128.90
	เชียงคำ	เจดีย์คำ	6,368.42
		เชียงบาน	13,939.45
		ทุ่งผาสุข	0.01
		น้ำแวน	12,060.83
		ฝายกวาง	24,425.68

ที่มาข้อมูล:

- ข้อมูลค่าดัชนีความแตกต่างของความชื้น (NDWI) ช่วง 5 ปี (พ.ศ.2559 - 2563): GISTDA
- Area-Based พื้นที่เสี่ยงภัยแล้ง ปี พ.ศ. 2560: สททช
- พื้นที่เสี่ยงภัยแล้ง ช่วง 10 ปี (พ.ศ. 2550 - 2559): ปภ

พื้นที่เสี่ยงภัยแล้งปานกลาง เดือนกุมภาพันธ์ ในพื้นที่สำนักงานทรัพยากรน้ำภาค 2

จังหวัด	อำเภอ	ตำบล	พื้นที่เสี่ยงน้ำท่วม (ไร่)
		แม่ลาว	21,064.04
		ร่มเย็น	33,894.44
		เวียง	0.00
		ห้วยวน	1,482.27
		อ่างทอง	11,264.08
	เชียงม่วน	เชียงม่วน	34,392.64
		บ้านมาง	59,007.94
		สระ	103,460.70
	ดอกคำใต้	ค้อเวียง	8,791.38
		ดงสุวรรณ	134.34
		บ้านปิน	2,162.35
		ป่าซาง	5,613.01
		สว่างอารมณ์	0.00
	ปง	ขุนควร	83,210.95
		ควร	21,105.65
		จิม	43,350.56
		นาปรัง	14,336.39
		ปง	106,162.59
		ผาช้างน้อย	68,846.96
		ออย	27,902.70
	ภูกามยาว	ดงเจน	2,357.16
		ห้วยแก้ว	2,970.30
	ภูซาง	เชียงแรง	10,110.47
		ทุ่งกล้วย	8,624.22
		ภูซาง	6,271.65
		สบง	8,125.86
	เมืองพะเยา	จำป่าหวาย	954.82
		ท่าวังทอง	11,429.70
		บ้านต๋อม	541.18
		บ้านต้า	8,160.11
		บ้านตุน	6,041.67
		บ้านสาง	5,398.85
		บ้านใหม่	7,820.74
		แม่กา	3,250.67
		แม่ต้า	2,876.35
		แม่ปืม	1,838.98
		แม่ใส	14,010.26

ที่มาข้อมูล:

- ข้อมูลค่าดัชนีความแตกต่างของความชื้น (NDWI) ช่วง 5 ปี (พ.ศ.2559 - 2563): GISTDA
- Area-Based พื้นที่เสี่ยงภัยแล้ง ปี พ.ศ. 2560: สททช
- พื้นที่เสี่ยงภัยแล้ง ช่วง 10 ปี (พ.ศ. 2550 - 2559): ปภ

พื้นที่เสี่ยงภัยแล้งปานกลาง เดือนกุมภาพันธ์ ในพื้นที่สำนักงานทรัพยากรน้ำภาค 2

จังหวัด	อำเภอ	ตำบล	พื้นที่เสี่ยงน้ำท่วม (ไร่)
		เวียง	1,674.62
		สันป่าม่วง	2,212.42
	แม่ใจ	เจริญราษฎร์	6,242.23
		บ้านเหล่า	18,321.82
		ป่าแฝก	3,678.63
		แม่ใจ	1,860.36
		แม่สุก	4,042.52
		ศรีถ้อย	6,966.08
ลำปาง	เกาะคา	เกาะคา	6,355.46
		ท่าผา	5,203.24
		นาแก้ว	3,432.29
		นาแสง	2,547.52
		ลำปางหลวง	14,055.11
		วังพร้าว	0.11
		ศาลา	7,771.87
		ใหม่พัฒนา	11,857.82
		ไหลหิน	721.06
	งาว	นาแก	2,499.43
		บ้านโป่ง	874.41
		บ้านแหง	18,732.85
		ปงเตา	3,136.53
		แม่ตึบ	23,820.01
		หลวงใต้	7,058.15
		หลวงเหนือ	3,083.50
	แจ้ห่ม	แจ้ห่ม	7,662.86
		ทุ่งผึ้ง	7,302.69
		บ้านสา	11,247.65
		ปงคอน	13,743.18
		เมืองมาย	4,893.64
		แม่สุก	1,025.66
		วิเชตนคร	816.60
	เถิน	เถินบุรี	7,924.59
		แม่ปะ	308.10
		แม่วะ	5,570.44
		ล้อมแรด	7,937.18
	เมืองปาน	ทุ่งกวาว	9,456.68
		บ้านขอ	10,027.32

ที่มาข้อมูล:

- ข้อมูลค่าดัชนีความแตกต่างของความชื้น (NDWI) ช่วง 5 ปี (พ.ศ.2559 - 2563): GISTDA
- Area-Based พื้นที่เสี่ยงภัยแล้ง ปี พ.ศ. 2560: สททช
- พื้นที่เสี่ยงภัยแล้ง ช่วง 10 ปี (พ.ศ. 2550 - 2559): ปภ

พื้นที่เสี่ยงภัยแล้งปานกลาง เดือนกุมภาพันธ์ ในพื้นที่สำนักงานทรัพยากรน้ำภาค 2

จังหวัด	อำเภอ	ตำบล	พื้นที่เสี่ยงน้ำท่วม (ไร่)
	เมืองลำปาง	กล้วยแพะ	12,852.08
		ชมพู	17,684.00
		ทุ่งฝาย	13,144.93
		นิคมพัฒนา	12,245.72
		บ่อแฮ้ว	15,080.97
		บ้านคำ	0.03
		บ้านเป่า	0.20
		บ้านแลง	1,557.78
		บ้านเสด็จ	6,382.69
		บ้านเอื้อม	413.49
		บุญนาพัฒนา	11,025.40
		ปงแสนทอง	18,892.71
		พระบาท	2.66
		พิชัย	22,207.11
		เวียงเหนือ	1,804.89
		สบตุ๋ย	2,512.66
		สวนดอก	560.84
		หัวเวียง	482.44
	แม่ทะ	นาคริ้ว	8,638.15
		น้ำโจ้	22,437.10
		บ้านกิ้ว	1,503.48
		บ้านบอม	1,030.11
		ป่าตัน	7,511.58
		แม่ทะ	1,528.59
		วังเงิน	4,790.86
		สันดอนแก้ว	5,477.73
		หัวเสือ	9,221.21
	แม่พริก	ผาปัง	3,917.54
		พระบาทวังตวง	11,907.01
		แม่ปู	4,584.47
		แม่พริก	21,939.55
	แม่เมาะ	จางเหนือ	3,668.94
		นาสัก	17,209.61
		บ้านดง	3,527.84
		แม่เมาะ	24,262.85
		สบป่าด	10,549.32
	วังเหนือ	ทุ่งฮั่ว	19,377.10

ที่มาข้อมูล:

- ข้อมูลค่าดัชนีความแตกต่างของความชื้น (NDWI) ช่วง 5 ปี (พ.ศ.2559 - 2563): GISTDA
- Area-Based พื้นที่เสี่ยงภัยแล้ง ปี พ.ศ. 2560: สททช
- พื้นที่เสี่ยงภัยแล้ง ช่วง 10 ปี (พ.ศ. 2550 - 2559): ปภ

พื้นที่เสี่ยงภัยแล้งปานกลาง เดือนกุมภาพันธ์ ในพื้นที่สำนักงานทรัพยากรน้ำภาค 2

จังหวัด	อำเภอ	ตำบล	พื้นที่เสี่ยงน้ำท่วม (ไร่)
		ร่องเคาะ	11,869.11
		วังแก้ว	5,294.21
		วังชัย	12,170.24
		วังใต้	2,252.27
		วังทรายคำ	6,242.09
		วังทอง	4,439.63
		วังเหนือ	10,781.34
	สบปราบ	นายาง	9,032.79
		แม่กัวะ	4,212.92
		สบปราบ	280.11
		สมัย	8,063.07
	เสริมงาม	ทุ่งงาม	5,180.33
		เสริมกลาง	293.18
		เสริมขวา	80.10
		เสริมซ้าย	9,599.03
	ห้างฉัตร	ปงยางคก	16,807.02
		เมืองยาว	277.34
		แม่สัน	10,506.33
		วอแก้ว	30.69
		เวียงตาล	10,338.30
		หนองหล่ม	19,381.20
		ห้างฉัตร	13,119.48
ลำพูน	ทุ่งหัวช้าง	ทุ่งหัวช้าง	136.26
		บ้านปวง	57,082.78
	บ้านธิ	บ้านธิ	135.74
	บ้านโฮ้ง	บ้านโฮ้ง	271.94
		ป่าปูลู	12,525.64
		หนองปลาสะวาย	208.00
		เหล่ายาว	10,438.56
	ป่าซาง	นครเจดีย์	2,997.56
		น้ำดิบ	20.19
		บ้านเรื่อน	4,469.61
		ปากบ่อ	2,355.61
		ป่าซาง	6,252.27
		ม่วงน้อย	4,782.18
		มะกอก	9,697.12
		แม่แรง	8,990.53

ที่มาข้อมูล:

- ข้อมูลค่าดัชนีความแตกต่างของความชื้น (NDWI) ช่วง 5 ปี (พ.ศ.2559 - 2563): GISTDA
- Area-Based พื้นที่เสี่ยงภัยแล้ง ปี พ.ศ. 2560: สททช
- พื้นที่เสี่ยงภัยแล้ง ช่วง 10 ปี (พ.ศ. 2550 - 2559): ปภ

พื้นที่เสี่ยงภัยแล้งปานกลาง เดือนกุมภาพันธ์ ในพื้นที่สำนักงานทรัพยากรน้ำภาค 2

จังหวัด	อำเภอ	ตำบล	พื้นที่เสี่ยงน้ำท่วม (ไร่)
	เมืองลำพูน	ต้นธง	14,330.95
		ในเมือง	3,044.48
		บ้านแป้น	7,373.89
		ประตูป่า	7,312.62
		มะเขือแจ้	958.46
		ริมปิง	6,716.76
		เวียงยอง	9,605.24
		ศรีบัวบาน	1,124.83
		หนองช้างค้ำ	3,606.99
		หนองหนาม	10,773.59
		เหมืองง่า	12,690.15
		อุโมงค์	13,169.56
	แม่ทา	ทากาศ	66,133.85
		ทาชุมเงิน	38,871.34
		ทาปลาดุก	48,456.67
		ทาแม่ลอบ	2,768.03
		ทาสบเส้า	67,285.82
	ลี้	ก้อ	75,977.09
		ดงคำ	347.57
		นาทราย	2,135.85
		ป่าไผ่	338.65
		แม่ตั้น	6,965.46
		แม่ลาน	18,002.98
		ลี้	5,904.29
		ศรีวิชัย	10,991.53
รวม			5,237,920.07

ที่มาข้อมูล:

- ข้อมูลค่าดัชนีความแตกต่างของความชื้น (NDWI) ช่วง 5 ปี (พ.ศ.2559 - 2563): GISTDA
- Area-Based พื้นที่เสี่ยงภัยแล้ง ปี พ.ศ. 2560: สททช
- พื้นที่เสี่ยงภัยแล้ง ช่วง 10 ปี (พ.ศ. 2550 - 2559): ปภ

พื้นที่เสี่ยงภัยแล้งมาก เดือนกุมภาพันธ์ ในพื้นที่สำนักงานทรัพยากรน้ำภาค 2

จังหวัด	อำเภอ	ตำบล	พื้นที่เสี่ยงน้ำท่วม (ไร่)	
กำแพงเพชร	โกสัมพีนคร	โกสัมพี	29,023.98	
		เพชรชมพู	13,124.67	
		ลานดอกไม้ตก	2,010.20	
ขาณุวรลักษบุรี		เกาะตาล	432.61	
		โค้งไผ่	24,089.71	
		ดอนแดง	13,677.28	
		บ่อถ้ำ	19,202.72	
		ปางมะค่า	25,894.23	
		วังชะพลู	20,773.54	
		วังหามแห	15,306.74	
		สลกบาตร	1,266.71	
		แสนตอ	3.58	
		คลองขลุง	คลองขลุง	9,032.36
			คลองสมบูรณ์	4,865.04
			ท่าพุทรา	123.95
			ท่ามะเขือ	0.59
			แม่ลาด	568.67
			วังแฉม	6.07
			วังไทร	19,452.81
			วังบัว	24.16
	วังยาง	33.65		
	หัวถนน	3,297.79		
คลองลาน		คลองน้ำไหล	13,216.73	
		คลองลานพัฒนา	14,591.96	
		โป่งน้ำร้อน	29,674.76	
		สักงาม	14,210.14	
ปางศิลาทอง		ปางตาไว	11,447.83	
		โพธิ์ทอง	11,449.14	
		หินดาด	4,039.17	
พรานกระต่าย		ถ้ำกระต่ายทอง	0.00	
		ท่าไม้	43,792.17	
		วังควง	3,796.01	
		เมืองกำแพงเพชร		คลองแม่ลาย
ไตรตรึงษ์	5,188.09			
ทรงธรรม	5,335.86			
ท่าขุนราม	2,189.23			
อ้ามรงค์	1,150.94			

ที่มาข้อมูล:

- ข้อมูลค่าดัชนีความแตกต่างของความชื้น (NDWI) ช่วง 5 ปี (พ.ศ.2559 - 2563): GISTDA
- Area-Based พื้นที่เสี่ยงภัยแล้ง ปี พ.ศ. 2560: สททช
- พื้นที่เสี่ยงภัยแล้ง ช่วง 10 ปี (พ.ศ. 2550 - 2559): ปภ

พื้นที่เสี่ยงภัยแล้งมาก เดือนกุมภาพันธ์ ในพื้นที่สำนักงานทรัพยากรน้ำภาค 2

จังหวัด	อำเภอ	ตำบล	พื้นที่เสี่ยงน้ำท่วม (ไร่)
		นครชุม	4,436.08
		นาบ่อคำ	28,505.66
		ลานดอกไม้	1,819.66
		วังทอง	3,027.90
		อ่างทอง	26,441.64
เชียงราย	ขุนตาล	ต้า	666.53
		ป่าตาล	428.65
		ยางฮ่อม	1,385.95
	เทิง	จั่ว	2,451.38
		เชียงเคี่ยน	517.08
		ปล้อง	3,133.05
		แม่ลอย	2,741.11
		เวียง	2,404.15
		ศรีดอนไชย	4,501.29
		สันทรายงาม	4,805.35
		หนองแรด	7,943.71
	พญาเม็งราย	เม็งราย	5,569.52
		ไม้ยา	10,528.10
	พาน	ดอยงาม	50.32
		ทรายขาว	593.25
		ทานตะวัน	8,470.38
		ม่วงคำ	246.05
		แม่เย็น	138.51
		แม่ฮ้อ	1,319.47
		เวียงห้า	888.78
		สันมะเค็ด	1,436.69
		ห้วยจัม	26.69
	เมืองเชียงราย	ดอยลาน	701.50
		ห้วยสัก	162.16
	แม่ลาว	บัวสลี	234.38
		ป่าก่อดำ	106.47
เชียงใหม่	จอมทอง	ดอยแก้ว	199.14
		บ้านหลวง	0.02
		สบเตี๊ยะ	257.36
	ดอยสะเก็ด	เชิงดอย	543.31
		ตลาดใหญ่	10.23
		ป่าป้อง	654.43

ที่มาข้อมูล:

- ข้อมูลค่าดัชนีความแตกต่างของความชื้น (NDWI) ช่วง 5 ปี (พ.ศ.2559 - 2563): GISTDA
- Area-Based พื้นที่เสี่ยงภัยแล้ง ปี พ.ศ. 2560: สททช
- พื้นที่เสี่ยงภัยแล้ง ช่วง 10 ปี (พ.ศ. 2550 - 2559): ปภ

พื้นที่เสี่ยงภัยแล้งมาก เดือนกุมภาพันธ์ ในพื้นที่สำนักงานทรัพยากรน้ำภาค 2

จังหวัด	อำเภอ	ตำบล	พื้นที่เสี่ยงน้ำท่วม (ไร่)
		แม่คือ	51.72
		แม่โป่ง	40.32
		แม่ฮ้อยเงิน	200.39
		สง่าบ้าน	60.34
	ดอยหล่อ	ดอยหล่อ	460.96
	แม่แตง	อินทขิล	811.81
	สันกำแพง	แช่ช้าง	0.05
		ต้นเปา	65.50
		บวกค้าง	453.66
		ร้องวัวแดง	88.25
		สันกำแพง	260.75
		ห้วยทราย	49.48
	สันทราย	ป่าไผ่	55.74
		แม่แฝก	1,688.93
		หนองแห้ง	34.91
	สารภี	ชมพู	10.55
ตาก	บ้านตาก	เกาะตะเภา	2,827.94
		ตากตก	18,517.19
		ตากออก	3,452.21
		ท้องฟ้า	9,592.83
		ทุ่งกระเชาะ	29,599.53
		แม่สลิด	46.55
		สมอโคน	4,186.51
	เมืองตาก	เชียงใหม่	158.71
		ตุ๊กกลางทุ่ง	57,691.19
		น้ำร้อน	52,643.69
		ป่ามะม่วง	640.46
		โป่งแดง	35,247.90
		แม่ท้อ	1,110.90
		ไม้งาม	9,900.63
		ระแหง	129.94
		วังประจบ	13,403.46
		วังหิน	17,584.54
		หนองบัวใต้	12,072.50
		หนองบัวเหนือ	12,173.07
	วังเจ้า	เชียงใหม่	5,877.40
		นาโบสถ์	35,597.53

ที่มาข้อมูล:

- ข้อมูลค่าดัชนีความแตกต่างของความชื้น (NDWI) ช่วง 5 ปี (พ.ศ.2559 - 2563): GISTDA
- Area-Based พื้นที่เสี่ยงภัยแล้ง ปี พ.ศ. 2560: สททช
- พื้นที่เสี่ยงภัยแล้ง ช่วง 10 ปี (พ.ศ. 2550 - 2559): ปภ

พื้นที่เสี่ยงภัยแล้งมาก เดือนกุมภาพันธ์ ในพื้นที่สำนักงานทรัพยากรน้ำภาค 2

จังหวัด	อำเภอ	ตำบล	พื้นที่เสี่ยงน้ำท่วม (ไร่)
		ประดาง	1,893.17
	สามเงา	บ้านนา	0.54
		ยกกระบัตร	91,816.88
		ย่านรี	20,185.46
		วังจันทร์	57,525.63
		วังหมัน	19,953.19
		สามเงา	1,449.21
พะเยา	จุน	จุน	15,790.40
		ทุ่งรวงทอง	36,544.81
		พระธาตุช้างแกง	16,547.06
		ล่อ	28,532.81
		หงส์หิน	28,344.23
		ห้วยข้าวก่ำ	15,442.86
		ห้วยยางขาม	19,650.91
	เชียงคำ	น้ำแวน	17,675.65
		อ่างทอง	28,529.72
	เชียงม่วน	เชียงม่วน	29,820.37
		บ้านมาง	24,029.96
		สระ	37,360.01
	ดอกคำใต้	คือเวียง	11,748.79
		ดงสุวรรณ	26,538.05
		ดอกคำใต้	17,686.73
		ดอนศรีชุม	16,729.83
		บ้านถ้ำ	24,384.50
		บ้านปิน	18,732.76
		บุญเกิด	10,416.95
		ป่าซาง	3,604.18
		สว่างอารมณ์	16,247.10
		สันโค้ง	31,482.31
		หนองหล่ม	1,511.37
		ห้วยลาน	41,384.25
	ปง	ขุนควร	6,226.84
		ควร	12,827.45
		จิม	11,268.31
		นาปรัง	18,192.76
		ปง	22,867.27
		ออย	22,009.25

ที่มาข้อมูล:

- ข้อมูลค่าดัชนีความแตกต่างของความชื้น (NDWI) ช่วง 5 ปี (พ.ศ.2559 - 2563): GISTDA
- Area-Based พื้นที่เสี่ยงภัยแล้ง ปี พ.ศ. 2560: สททช
- พื้นที่เสี่ยงภัยแล้ง ช่วง 10 ปี (พ.ศ. 2550 - 2559): ปภ

พื้นที่เสี่ยงภัยแล้งมาก เดือนกุมภาพันธ์ ในพื้นที่สำนักงานทรัพยากรน้ำภาค 2

จังหวัด	อำเภอ	ตำบล	พื้นที่เสี่ยงน้ำท่วม (ไร่)
	ภูพานยาว	ดงเจน	23,871.56
		แม่อิง	10,504.17
		ห้วยแก้ว	56,658.62
	เมืองพะเยา	จำป่าหวาย	43,569.63
		ท่าจำปี	13,208.84
		ท่าวังทอง	2,050.08
		บ้านต้อม	8,340.84
		บ้านต้า	339.17
		บ้านตุน	388.45
		บ้านสาาง	230.20
		บ้านใหม่	2,226.26
		แม่กา	10,132.74
		แม่ต้า	261.53
		แม่นาเรือ	12,920.49
		แม่ปืม	12,451.39
		แม่ใส	5,186.94
		เวียง	1,227.03
	แม่ใจ	เจริญราษฎร์	6,422.71
		บ้านเหล่า	11,990.73
		ป่าแฝก	15,025.94
		แม่ใจ	6,418.62
		แม่สุก	6,731.18
		ศรีถ้อย	11,799.65
ลำปาง	เกาะคา	เกาะคา	5,973.69
		ท่าผา	5,968.38
		นาแก้ว	41,060.07
		นาแสง	2,220.45
		ลำปางหลวง	2,249.15
		วังพร้าว	16,766.70
		ศาลา	2,371.62
		ใหม่พัฒนา	12,873.44
		ไหลหิน	17,075.86
	งาว	นาแก	343.06
		บ้านโป่ง	195.84
		บ้านแหง	8,133.29
		ปงเตา	3,112.80
		แม่ตึบ	20,591.54

ที่มาข้อมูล:

- ข้อมูลค่าดัชนีความแตกต่างของความชื้น (NDWI) ช่วง 5 ปี (พ.ศ.2559 - 2563): GISTDA
- Area-Based พื้นที่เสี่ยงภัยแล้ง ปี พ.ศ. 2560: สททช
- พื้นที่เสี่ยงภัยแล้ง ช่วง 10 ปี (พ.ศ. 2550 - 2559): ปภ

พื้นที่เสี่ยงภัยแล้งมาก เดือนกุมภาพันธ์ ในพื้นที่สำนักงานทรัพยากรน้ำภาค 2

จังหวัด	อำเภอ	ตำบล	พื้นที่เสี่ยงน้ำท่วม (ไร่)
		หลวงใต้	1,129.64
		หลวงเหนือ	1,341.76
	แจ้ห่ม	แจ้ห่ม	549.52
		ทุ่งผึ้ง	35,573.54
		บ้านสา	14,425.38
		ปงคอน	22,044.03
		เมืองมาย	4,543.79
		แม่สุก	0.13
		วิเชตนคร	2,839.50
	เถิน	เถินบุรี	7,466.41
		นาโป่ง	3,918.31
		แม่ปะ	8.18
		แม่วะ	9,614.15
		ล้อมแรด	9,965.10
	เมืองปาน	ทุ่งกว้าว	822.49
		บ้านขอ	967.48
	เมืองลำปาง	กล้วยแพะ	2,972.43
		ตันธงชัย	36,878.94
		ทุ่งฝาย	815.63
		บ่อแก้ว	0.03
		บ้านคำ	6,217.32
		บ้านเป้า	30,049.52
		บ้านแลง	39.13
		บ้านเสด็จ	201.30
		บ้านเอื้อม	29,563.50
		ปงแสนทอง	0.03
		พระบาท	0.49
		พิชัย	1,985.30
	แม่ทะ	ดอนไฟ	10,706.02
		นาคริ้ว	6,759.71
		น้ำโจ้	19,747.32
		บ้านกิ้ว	9,529.26
		บ้านบอม	39.89
		ป่าตัน	940.71
		แม่ทะ	52,756.31
		วังเงิน	6,196.22
		หัวเสือ	50,373.96

ที่มาข้อมูล:

- ข้อมูลค่าดัชนีความแตกต่างของความชื้น (NDWI) ช่วง 5 ปี (พ.ศ.2559 - 2563): GISTDA
- Area-Based พื้นที่เสี่ยงภัยแล้ง ปี พ.ศ. 2560: สททช
- พื้นที่เสี่ยงภัยแล้ง ช่วง 10 ปี (พ.ศ. 2550 - 2559): ปภ

พื้นที่เสี่ยงภัยแล้งมาก เดือนกุมภาพันธ์ ในพื้นที่สำนักงานทรัพยากรน้ำภาค 2

จังหวัด	อำเภอ	ตำบล	พื้นที่เสี่ยงน้ำท่วม (ไร่)
	แม่พริก	ผาบึง	6,339.53
		พระบาทวังตวง	19,038.49
		แม่ปู	11,833.30
		แม่พริก	25,501.90
	แม่เมาะ	จางเหนือ	0.64
		บ้านดง	0.66
		แม่เมาะ	22,660.36
		สบป่าด	4,905.76
	วังเหนือ	ทุ่งฮั่ว	5,161.21
		ร่องเคาะ	18,789.14
		วังแก้ว	66.23
		วังซ้าย	3,158.67
		วังใต้	51.50
		วังทรายคำ	7,190.01
		วังทอง	28,039.77
		วังเหนือ	1,662.48
	สบปราบ	นายาง	134.64
		แม่กัวะ	28,886.14
		สบปราบ	37,890.31
		สมัย	12,425.43
	เสริมงาม	ทุ่งงาม	42,925.71
		เสริมกลาง	17,701.23
		เสริมขวา	5,658.64
		เสริมซ้าย	30,135.00
	ห้างฉัตร	ปงยางคก	3,861.81
		เมืองยาว	12,679.17
		แม่สัน	6,323.48
		วอแก้ว	0.47
		เวียงตาล	5,291.14
		หนองหล่ม	6,080.82
		ห้างฉัตร	4,241.10
ลำพูน	ทุ่งหัวช้าง	ตะเคียนปม	24,488.14
		ทุ่งหัวช้าง	36,973.62
		บ้านปวง	22,813.97
	บ้านธิ	บ้านธิ	20,198.55
		ห้วยยาบ	18,903.57
	บ้านโฮ้ง	บ้านโฮ้ง	4,510.32

ที่มาข้อมูล:

- ข้อมูลค่าดัชนีความแตกต่างของความชื้น (NDWI) ช่วง 5 ปี (พ.ศ.2559 - 2563): GISTDA
- Area-Based พื้นที่เสี่ยงภัยแล้ง ปี พ.ศ. 2560: สททช
- พื้นที่เสี่ยงภัยแล้ง ช่วง 10 ปี (พ.ศ. 2550 - 2559): ปภ

พื้นที่เสี่ยงภัยแล้งมาก เดือนกุมภาพันธ์ ในพื้นที่สำนักงานทรัพยากรน้ำภาค 2

จังหวัด	อำเภอ	ตำบล	พื้นที่เสี่ยงน้ำท่วม (ไร่)
		ป่าพลู	9,888.17
		ศรีเตี้ย	8,012.08
		หนองปลาสะวาย	3,928.99
		เหล่ายาว	2,099.51
	ป่าซาง	ท่าคุ้ม	13,547.23
		นครเจดีย์	2,187.31
		น้ำดิบ	13,779.85
		มะกอก	1,292.56
	เมืองลำพูน	บ้านกลาง	13,008.60
		ป่าสัก	34,797.20
		มะเขือแจ้	21,993.40
		เวียงยอง	1,496.52
		ศรีบัวบาน	35,188.08
		หนองหนาม	409.77
		เหมืองจี้	18,928.06
	แม่ทา	ทากาศ	5,716.03
		ทาชูมเงิน	12,637.65
		ทาทูงหลวง	17,530.58
		ทาสบเส้า	17,745.18
	ลำ	ดงคำ	17,895.61
		นาทราย	61,397.62
		ป่าไผ่	20,885.52
		แม่ตืน	20,518.03
		ลี่	47,955.12
		ศรีวิชัย	10,986.80
	เวียงหนองล่อง	วังผาง	11,736.48
		หนองยวง	2,354.73
		หนองล่อง	11,147.57
รวม			3,345,571.79

ที่มาข้อมูล:

- ข้อมูลค่าดัชนีความแตกต่างของความชื้น (NDWI) ช่วง 5 ปี (พ.ศ.2559 - 2563): GISTDA
- Area-Based พื้นที่เสี่ยงภัยแล้ง ปี พ.ศ. 2560: สททช
- พื้นที่เสี่ยงภัยแล้ง ช่วง 10 ปี (พ.ศ. 2550 - 2559): ปภ

พื้นที่เสี่ยงภัยแล้งปานกลาง เดือนมีนาคม ในพื้นที่สำนักงานทรัพยากรน้ำภาค 2

จังหวัด	อำเภอ	ตำบล	พื้นที่เสี่ยงน้ำท่วม (ไร่)	
ชัยนาท	มโนรมย์	คิ่งสำเภา	110.64	
		ท่าฉนวน	141.49	
		ไร่พัฒนา	5,690.18	
			ศิลาदान	246.63
			อุตะเภา	994.77
	เมืองชัยนาท	ธรรมามูล	34.98	
		เสือโฮก	33.53	
	วัดสิงห์	มะขามแต้	92.57	
		วังหมัน	287.67	
			หนองขุน	389.09
			หนองบัว	2,370.86
	หนองมะโมง	กุดจอก	15.31	
		วังตะเคียน	7.80	
			สะพานหิน	3.00
			หนองมะโมง	4.09
	หันคา	หนองแขง	958.63	
		หันคา	11,959.36	
	นครสวรรค์	โกรกพระ	นากลาง	9,479.18
			เนินก้ว	724.19
			เนินศาลา	5,652.71
			บางประมุง	11,736.80
ยางตาล			2,259.43	
ศาลาแดง			6,528.70	
หาดสูง			459.15	
ชุมตาบง		ชุมตาบง	16,608.08	
		ปางสวรรค์	16,932.21	
ชุมแสง		ไผ่สิงห์	3,810.97	
		พิบูล	137.78	
			หนองกระเจา	1,197.09
ตากฟ้า		เขาชายธง	8,857.54	
		ตากฟ้า	12,778.18	
		พุนกยูง	20,881.96	
		ลำพยนต์	13,713.24	
		สุขสำราญ	14,982.21	
			หนองพิบูล	15,716.18
ตากลี		จินเสน	7,789.36	
		ช่องแค	5,159.87	
		ตากลี	19,790.00	

ที่มาข้อมูล:

- ข้อมูลค่าดัชนีความแตกต่างของความชื้น (NDWI) ช่วง 5 ปี (พ.ศ.2559 - 2563): GISTDA
- Area-Based พื้นที่เสี่ยงภัยแล้ง ปี พ.ศ. 2560: สททช
- พื้นที่เสี่ยงภัยแล้ง ช่วง 10 ปี (พ.ศ. 2550 - 2559): ปภ

พื้นที่เสี่ยงภัยแล้งปานกลาง เดือนมีนาคม ในพื้นที่สำนักงานทรัพยากรน้ำภาค 2

จังหวัด	อำเภอ	ตำบล	พื้นที่เสี่ยงน้ำท่วม (ไร่)
		ลาดทิพรส	9,810.39
		หนองโพ	14,314.27
		ห้วยหอม	13,754.92
		ห้วยหวาย	36,534.85
	ท่าตะโก	ดอนคา	969.41
		ทำนบ	1,248.37
		พนมรอก	3,481.92
		วังมหากร	2,996.94
		สายลำโพง	905.63
		หนองหลวง	3,076.49
		หัวถนน	7,218.86
	บรรพตพิสัย	ตาชืด	0.02
		ท่าจั่ว	10.42
		บางแก้ว	43.03
		บ้านแดน	8.12
		อ่างทอง	13.14
	พยุหะคีรี	น้ำทรง	2.72
		เนินมะกอก	302.57
		พยุหะ	124.33
		ยางขาว	717.52
		ย่านมัทรี	2,908.62
	ไพศาลี	โคกเดื่อ	7,929.92
		ตะคร้อ	11,183.51
		นาขอม	20,746.75
		โพธิ์ประสาท	34,022.86
		ไพศาลี	23,493.03
		วังข่อย	19,753.16
		วังน้ำลาด	12,091.06
		สำโรงชัย	21,363.40
	เมืองนครสวรรค์	กลางแดด	1,151.50
		นครสวรรค์ออก	1,988.68
		พระนอน	794.02
		หนองกระโดน	551.30
		หนองปลิง	10,823.12
	แม่วงก์	เขาชนกัน	2,622.97
		แม่เลีย	5,984.21
		แม่วงก์	813.49
		วังข่าน	407.48

ที่มาข้อมูล:

- ข้อมูลค่าดัชนีความแตกต่างของความชื้น (NDWI) ช่วง 5 ปี (พ.ศ.2559 - 2563): GISTDA
- Area-Based พื้นที่เสี่ยงภัยแล้ง ปี พ.ศ. 2560: สททช
- พื้นที่เสี่ยงภัยแล้ง ช่วง 10 ปี (พ.ศ. 2550 - 2559): ปภ

พื้นที่เสี่ยงภัยแล้งปานกลาง เดือนมีนาคม ในพื้นที่สำนักงานทรัพยากรน้ำภาค 2

จังหวัด	อำเภอ	ตำบล	พื้นที่เสี่ยงน้ำท่วม (ไร่)
	ลาดยาว	เนินขี้เหล็ก	26,315.07
		บ้านไร่	57,834.91
		มาบแก	17,474.00
		ลาดยาว	41,007.74
		วังม้า	28,219.64
		วังเมือง	13,355.36
		ศาลเจ้าไก่ต่อ	24,514.84
		สร้อยละคร	15,082.65
		สระแก้ว	14,208.58
		หนองนมวัว	24,546.46
		หนองยาว	19,525.67
		ห้วยน้ำหอม	38,723.24
	หนองบัว	ฟุ้งทอง	31,061.32
		ธารทหาร	4,201.17
		วังป้อ	16,289.60
		หนองกลับ	16,981.40
		หนองบัว	67,565.50
		ห้วยถั่วใต้	666.79
		ห้วยถั่วเหนือ	1,846.28
		ห้วยร่วม	2,614.67
		ห้วยใหญ่	2,984.53
เพชรบูรณ์	ชนแดน	ซับพุทรา	1,443.94
		ดงขุย	53,594.75
		ตะกุดไร	32,455.33
		ท่าข้าม	36,637.45
		บ้านกล้วย	47,603.35
		พุทบาท	4,153.66
		ลาดแค	76,554.67
		ศาลาลาย	17,315.73
	น้ำหนาว	หลักด่าน	45,916.25
	บึงสามพัน	กันจู่	70,670.05
		ซับไม้แดง	18,055.69
		ซับสมอทอด	39,554.04
		บึงสามพัน	25,294.59
		พญาวัง	30,388.75
		วังพิกุล	56,833.69
		ศรีมงคล	28,739.39
		สระแก้ว	65,512.66

ที่มาข้อมูล:

- ข้อมูลค่าดัชนีความแตกต่างของความชื้น (NDWI) ช่วง 5 ปี (พ.ศ.2559 - 2563): GISTDA
- Area-Based พื้นที่เสี่ยงภัยแล้ง ปี พ.ศ. 2560: สททช
- พื้นที่เสี่ยงภัยแล้ง ช่วง 10 ปี (พ.ศ. 2550 - 2559): ปภ

พื้นที่เสี่ยงภัยแล้งปานกลาง เดือนมีนาคม ในพื้นที่สำนักงานทรัพยากรน้ำภาค 2

จังหวัด	อำเภอ	ตำบล	พื้นที่เสี่ยงน้ำท่วม (ไร่)
		หนองแจง	49,364.69
	เมืองเพชรบูรณ์	ซอนไพร	27,394.23
		ดงมูลเหล็ก	28,487.29
		ตะเบาะ	22,019.73
		ท่าพล	43,140.93
		นางิ้ว	46,122.17
		นาป่า	39,179.13
		นายม	100,956.12
		น้ำร้อน	27,232.68
		ในเมือง	4,645.72
		บ้านโคก	37,333.22
		บ้านโตก	29,314.50
		ป่าเลา	23,676.23
		ระวิง	44,157.63
		วังขมภู	27,068.92
		สะเดียง	28,378.06
		ห้วยสะแก	43,738.11
		ห้วยใหญ่	25,213.17
	วังโป่ง	ท้ายดง	21,210.51
		วังโป่ง	22,386.75
		วังศาล	29,566.07
		วังหิน	56,698.07
	วิเชียรบุรี	โคกปรัง	57,294.17
		ซับน้อย	3,841.76
		ซับสมบูรณ์	2.09
		ท่าโรง	51,401.24
		น้ำร้อน	81,116.68
		ปอรั้ง	89,124.79
		บึงกระจับ	30,820.91
		พุดาม	44,248.53
		พุดาย	32,778.10
		ภูน้ำหยด	23,759.03
		ยางสาว	91,328.00
		สระประตู	30,810.00
		สามแยก	54,002.81
	ศรีเทพ	คลองกระจิง	105,450.79
		โคกสะอาด	14,441.20
		นาสนุ่น	59,497.25

ที่มาข้อมูล:

- ข้อมูลค่าดัชนีความแตกต่างของความชื้น (NDWI) ช่วง 5 ปี (พ.ศ.2559 - 2563): GISTDA
- Area-Based พื้นที่เสี่ยงภัยแล้ง ปี พ.ศ. 2560: สททช
- พื้นที่เสี่ยงภัยแล้ง ช่วง 10 ปี (พ.ศ. 2550 - 2559): ปภ

พื้นที่เสี่ยงภัยแล้งปานกลาง เดือนมีนาคม ในพื้นที่สำนักงานทรัพยากรน้ำภาค 2

จังหวัด	อำเภอ	ตำบล	พื้นที่เสี่ยงน้ำท่วม (ไร่)
		ศรีเทพ	54,382.45
		สระกรวด	52,780.16
		หนองย่างทอย	53,067.23
	หนองไผ่	กองทุล	29,166.56
		ท่าด้วง	70,146.79
		ท่าแดง	40,274.91
		นาเฉลียง	37,406.43
		บ่อไทย	46,577.18
		บัววัฒนา	42,383.40
		บ้านโกชน์	45,761.25
		เพชรละคร	38,646.59
		ยางงาม	35,481.69
		วังท่าดี	10,715.75
		วังโบล่	48,153.58
		หนองไผ่	50,313.35
		ห้วยโป่ง	16,454.06
	หล่มเก่า	ตาดกลอย	36,205.80
		นาเกาะ	10,171.56
		นาซำ	38,555.48
		นาแซง	8,075.32
		บ้านเนิน	16,723.72
		วังบาล	16,314.82
		ศิลา	81,746.82
		หล่มเก่า	21,926.78
		หินฮาว	63,164.46
	หล่มสัก	ช้างตะลูด	44,044.86
		ตาลเดี่ยว	4,296.08
		ท่าอัญญา	47,043.21
		น้ำก้อ	19,273.00
		น้ำขุน	29,814.78
		น้ำเฒ่า	4,473.14
		บ้านกลาง	41,772.16
		บ้านตัว	8,809.04
		บ้านไร่	15,372.78
		บ้านโสก	7,882.69
		บ้านหวาย	5,681.94
		บึงคล้า	23,905.06
		บึงน้ำเต้า	16,135.33

ที่มาข้อมูล:

- ข้อมูลค่าดัชนีความแตกต่างของความชื้น (NDWI) ช่วง 5 ปี (พ.ศ.2559 - 2563): GISTDA
- Area-Based พื้นที่เสี่ยงภัยแล้ง ปี พ.ศ. 2560: สททช
- พื้นที่เสี่ยงภัยแล้ง ช่วง 10 ปี (พ.ศ. 2550 - 2559): ปภ

พื้นที่เสี่ยงภัยแล้งปานกลาง เดือนมีนาคม ในพื้นที่สำนักงานทรัพยากรน้ำภาค 2

จังหวัด	อำเภอ	ตำบล	พื้นที่เสี่ยงน้ำท่วม (ไร่)
		ปากช่อง	10,637.24
		ปากดุก	4,831.35
		ฝายนาแซง	6,876.04
		ลานป่า	28,752.09
		วัดป่า	8,337.77
		สักหลง	17,002.22
		หนองไขว่	18,234.40
		หนองสว่าง	3,306.38
		หล่มสัก	2,376.95
		ห้วยไร่	15,106.82
ลพบุรี	โคกเจริญ	โคกเจริญ	41,297.02
		โคกแสมสาร	23,994.64
		วังทอง	25,176.30
		หนองมะค่า	33,173.54
	โคกสำโรง	เกาะแก้ว	6,683.80
		คลองเกตุ	3,586.63
		โคกสำโรง	11,668.62
		ดงมะรุ้ม	6,218.74
		ถลุงเหล็ก	2,983.37
		เพนียด	6,340.93
		วังจั่น	41.90
		วังเพลิง	0.47
		สะแกกราบ	21,468.42
		หนองแขม	2,563.92
		หลุมข้าว	47.88
	ชัยบาดาล	เกาะรัง	32,191.25
		ชัยนารายณ์	15.16
		ชัยบาดาล	1.02
		ซับตะเคียน	31,556.05
		ท่าดินดำ	22,881.70
		ท่ามะนาว	11,655.65
		นาโสม	19,981.42
		นิคมลำนารายณ์	19,256.62
		บัวชุม	45,127.66
		ลำนารายณ์	17,767.64
		ศิลาทิพย์	218.28
		หนองยายโตะ	29,669.95
		ห้วยหิน	0.01

ที่มาข้อมูล:

- ข้อมูลค่าดัชนีความแตกต่างของความชื้น (NDWI) ช่วง 5 ปี (พ.ศ.2559 - 2563): GISTDA
- Area-Based พื้นที่เสี่ยงภัยแล้ง ปี พ.ศ. 2560: สททช
- พื้นที่เสี่ยงภัยแล้ง ช่วง 10 ปี (พ.ศ. 2550 - 2559): ปภ

พื้นที่เสี่ยงภัยแล้งปานกลาง เดือนมีนาคม ในพื้นที่สำนักงานทรัพยากรน้ำภาค 2

จังหวัด	อำเภอ	ตำบล	พื้นที่เสี่ยงน้ำท่วม (ไร่)
	ท่าหลวง	แก่งฝักกูด	11,953.38
		ซับจำปา	11,796.28
		ทะเลวังวัด	9,026.25
		ท่าหลวง	35,563.57
		หนองฝักแวน	23,569.58
		หัวลำ	24,872.03
	บ้านหมี่	xonม่วง	5,790.00
		ดงพลับ	1,168.06
		ดอนดิ่ง	3,947.07
		หนองกระเบียน	4,377.43
		หนองเมือง	396.82
	พัฒนานิคม	โคกสูง	995.10
		ช่องสาริกา	15,706.24
		xonน้อย	6,884.19
		ดิลิ่ง	1,395.49
		น้ำสุด	23,086.91
		พัฒนานิคม	7,587.81
		มะนาวหวาน	11,597.48
		หนองบัว	116.03
		ห้วยขุนราม	30,286.90
	เมืองลพบุรี	โคกตูม	38,308.48
		นิคมสร้างตนเอง	18,688.29
	ลำสนธิ	กุดตาเพชร	223.61
		เขาน้อย	5.41
		เขารวก	130.03
		ซับสมบุรณ์	7.26
		หนองรี	88.68
	สระโบสถ์	ทุ่งท่าช้าง	3,680.95
		นิยมชัย	20,317.08
		มหาโพธิ์	345.52
		สระโบสถ์	12,405.43
		ห้วยใหญ่	3,333.59
	หนองม่วง	xonสมบุรณ์	35,795.39
		xonสารเดช	17,523.70
		ดงดินแดง	30,652.13
		บ่อทอง	10,984.72
		ยางโทน	11,501.43
		หนองม่วง	7,584.21

ที่มาข้อมูล:

- ข้อมูลค่าดัชนีความแตกต่างของความชื้น (NDWI) ช่วง 5 ปี (พ.ศ.2559 - 2563): GISTDA
- Area-Based พื้นที่เสี่ยงภัยแล้ง ปี พ.ศ. 2560: สททช
- พื้นที่เสี่ยงภัยแล้ง ช่วง 10 ปี (พ.ศ. 2550 - 2559): ปภ

พื้นที่เสี่ยงภัยแล้งปานกลาง เดือนมีนาคม ในพื้นที่สำนักงานทรัพยากรน้ำภาค 2

จังหวัด	อำเภอ	ตำบล	พื้นที่เสี่ยงน้ำท่วม (ไร่)	
สระบุรี	แก่งคอย	เตาปูน	1,201.13	
		ท่าคล้อ	7,001.42	
		ท่าตูม	11,002.25	
		บ้านธาตุ	3,317.11	
		สองคอน	14,369.53	
		หินซ้อน	9,336.69	
		เฉลิมพระเกียรติ	เขาดินพัฒนา	4,833.78
	พระพุทธบาท	บ้านแก้ง	786.32	
		ผึ้งรวง	572.33	
		พุแค	31,412.38	
		หน้าพระลาน	17,640.34	
		ห้วยบง	1,978.73	
		บ้านหมอ	สร้างโคก	862.02
		หนองบัว	466.69	
		ขุนไชลอน	7,357.67	
		เขาวง	17,289.73	
		ธารเกษม	18,788.23	
	มวกเหล็ก	นายาว	14,797.69	
		พระพุทธบาท	7,437.78	
		พุก ráng	16,307.92	
		พุดำจาน	11,384.05	
		หนองแก	22,994.92	
		ห้วยป่าหวาย	9,483.71	
		ซับสนุ่น	52,463.62	
		มวกเหล็ก	0.01	
		ลำพญากลาง	10,039.85	
		ลำสมพุง	35.34	
	วังม่วง	หนองย่างเสือ	3.99	
		คำพราน	28,295.49	
		วังม่วง	71,941.05	
		แสลงพัน	127.87	
		เสาไห้	ท่าช้าง	0.26
		หัวปลวก	5,827.60	
หนองโดน		บ้านลับ	219.00	
	บ้านโป่ง	49.39		
	หนองโดน	3,293.08		
	อุทัยธานี	ทัพทัน	เขาซ้อฝอย	7,220.31
โคกหม้อ		24,792.06		

ที่มาข้อมูล:

- ข้อมูลค่าดัชนีความแตกต่างของความชื้น (NDWI) ช่วง 5 ปี (พ.ศ.2559 - 2563): GISTDA
- Area-Based พื้นที่เสี่ยงภัยแล้ง ปี พ.ศ. 2560: สททช
- พื้นที่เสี่ยงภัยแล้ง ช่วง 10 ปี (พ.ศ. 2550 - 2559): ปภ

พื้นที่เสี่ยงภัยแล้งปานกลาง เดือนมีนาคม ในพื้นที่สำนักงานทรัพยากรน้ำภาค 2

จังหวัด	อำเภอ	ตำบล	พื้นที่เสี่ยงน้ำท่วม (ไร่)
		ตลุกคู่	16,048.33
		ทัพทัน	10,530.77
		ห้วยน้ำไทย	6,471.85
		หนองกระทุ่ม	58,858.08
		หนองกลางดง	4,535.57
		หนองยายดา	18,536.03
		หนองสระ	2,004.75
		หนองหญ้าปล้อง	10,508.15
	บ้านไร่	ทัพหลวง	100,990.85
		บ้านบึง	34,927.13
		บ้านใหม่คลองเคียน	0.30
		เมืองกาจ	2.21
		วังหิน	3.10
		หนองจอก	68,112.35
		หนองบึงกล้วย	44,789.07
		ห้วยแห้ง	0.54
		ห้วยช้าง	43,746.61
	เมืองอุทัยธานี	เกาะเทโพ	6,030.06
		ดอนขวาง	13,278.20
		ท่าซุง	19,565.25
		ห้วยใหญ่	6,384.52
		น้ำซึม	14,421.70
		เนินแจ่ง	7,666.22
		โนนเหล็ก	5,843.11
		สะแกกรัง	16,702.26
		หนองแก	9,638.43
		หนองเต่า	4,162.69
		หนองไผ่แบน	11,794.59
		หนองพังค่า	8,882.85
		หาดทอง	7,597.51
		อุทัยใหม่	5,761.70
	ลานสัก	น้ำรอบ	63,526.07
		ประดู่ยี่น	12,097.62
		ระบำ	5,463.45
		ลานสัก	7,052.81
	สว่างอารมณ์	บ่อยาง	31,449.49
		ไผ่เขียว	65,032.05
		พลวงสองนาง	18,950.17

ที่มาข้อมูล:

- ข้อมูลค่าดัชนีความแตกต่างของความชื้น (NDWI) ช่วง 5 ปี (พ.ศ.2559 - 2563): GISTDA
- Area-Based พื้นที่เสี่ยงภัยแล้ง ปี พ.ศ. 2560: สททช
- พื้นที่เสี่ยงภัยแล้ง ช่วง 10 ปี (พ.ศ. 2550 - 2559): ปภ

พื้นที่เสี่ยงภัยแล้งปานกลาง เดือนมีนาคม ในพื้นที่สำนักงานทรัพยากรน้ำภาค 2

จังหวัด	อำเภอ	ตำบล	พื้นที่เสี่ยงน้ำท่วม (ไร่)
		สว่างอารมณ์	18,403.94
		หนองหลวง	37,078.91
	หนองขาหย่าง	ดงขวาง	66.86
		ดอนกลอย	9,949.73
		ท่าโพ	6,142.96
		ทุ่งผึ้ง	10,457.26
		หนองขาหย่าง	17,422.75
		หนองไผ่	9,286.71
		หมกแถว	6,334.00
		หลุมเข้า	6,970.13
		ห้วยรอบ	3,146.59
	หนองฉาง	บ้านเก่า	4,507.00
		หนองฉาง	6,047.03
		หนองนางนวล	9.54
		หนองยาง	3.59
รวม			6,693,590.49

ที่มาข้อมูล:

- ข้อมูลค่าดัชนีความแตกต่างของความชื้น (NDWI) ช่วง 5 ปี (พ.ศ.2559 - 2563): GISTDA
- Area-Based พื้นที่เสี่ยงภัยแล้ง ปี พ.ศ. 2560: สททช
- พื้นที่เสี่ยงภัยแล้ง ช่วง 10 ปี (พ.ศ. 2550 - 2559): ปภ

พื้นที่เสี่ยงภัยแล้งมาก เดือนมีนาคม ในพื้นที่สำนักงานทรัพยากรน้ำภาค 2

จังหวัด	อำเภอ	ตำบล	พื้นที่เสี่ยงน้ำท่วม (ไร่)	
ชัยนาท	เนินขาม	กะบกเตี้ย	60,846.58	
		เนินขาม	70,011.07	
			สุขเดือนห้า	40,697.12
	มโนรมย์	ไร่พัฒนา	16,767.06	
		ศิลาदान	17.63	
			อุตะเภา	5,441.25
	เมืองชัยนาท	เสือโฮก	0.65	
	วัดสิงห์	บ่อแร่	18,114.91	
		วังหมัน	48,879.18	
		หนองขุน	28,425.71	
		หนองบัว	976.45	
	หนองมะโมง	กุดจอก	27,940.25	
		วังตะเคียน	60,539.57	
		สะพานหิน	59,697.03	
		หนองมะโมง	42,866.00	
	หันคา	เด่นใหญ่	37,247.53	
		บ้านเขียน	19,221.77	
		ไพรนกยูง	67,329.38	
		หนองแขง	49,600.15	
		หันคา	2,918.28	
นครสวรรค์	โกรกพระ	นากลาง	11,686.96	
		เนินกร้าว	1,946.42	
		เนินศาลา	10,681.50	
		บางประมุง	6,492.41	
		ยางตาล	3,422.05	
		ศาลาแดง	3,492.72	
		หาดสูง	530.52	
	ชุมตาบง	ชุมตาบง	18.37	
		ปางสวรรค์	1,220.73	
	ชุมแสง	ไผ่สิงห์	8,552.11	
		หนองกระเจา	35,777.17	
	ตากฟ้า	เขาชายธง	18,058.89	
		ตากฟ้า	17,546.47	
		พุนกยูง	26,001.28	
		ลำพยนต์	43,888.95	
		สุขสำราญ	21,162.44	
	หนองพิบูล	7,436.51		

ที่มาข้อมูล:

- ข้อมูลค่าดัชนีความแตกต่างของความชื้น (NDWI) ช่วง 5 ปี (พ.ศ.2559 - 2563): GISTDA
- Area-Based พื้นที่เสี่ยงภัยแล้ง ปี พ.ศ. 2560: สททช
- พื้นที่เสี่ยงภัยแล้ง ช่วง 10 ปี (พ.ศ. 2550 - 2559): ปภ

พื้นที่เสี่ยงภัยแล้งมาก เดือนมีนาคม ในพื้นที่สำนักงานทรัพยากรน้ำภาค 2

จังหวัด	อำเภอ	ตำบล	พื้นที่เสี่ยงน้ำท่วม (ไร่)
		อุดมธัญญา	90,640.86
	ตากลี	จันเสน	3,630.49
		ช่องแค	7,434.23
		ตากลี	40,068.33
		ลาดทิพรส	47,409.33
		หนองโพ	29,590.28
		ห้วยหอม	25,881.02
		ห้วยหวาย	50,655.58
	ท่าตะโก	ดอนคา	50,202.81
		ทำนบ	9,622.70
		พนมรอก	10,579.84
		วังมหากร	5,573.81
		วังใหญ่	124.30
		สายลำโพง	18,609.43
		หนองหลวง	64,232.60
		หัวถนน	39,998.13
	บรรพตพิสัย	บางแก้ว	5.59
		บ้านแดน	2.69
	พยุหะคีรี	เขากะลา	98,999.41
		เขาทอง	51,095.72
		น้ำทรง	1.25
		นิคมเขาบ่อแก้ว	74,980.66
		เนินมะกอก	16,606.64
		พยุหะ	1,128.09
		ยางขาว	2.69
		ย่านมัทรี	2,132.45
		สระทะเล	25,231.74
	ไพศาลี	โคกเตือ	36,809.67
		ตะคร้อ	10,530.02
		นาขอม	30,608.23
		โพธิ์ประสาท	45,817.68
		ไพศาลี	40,715.04
		วังข่อย	18,968.90
		วังน้ำลัด	93,853.60
		สำโรงชัย	46,101.68
	เมืองนครสวรรค์	กลางแดด	1,461.37
		นครสวรรค์ออก	2,842.01

ที่มาข้อมูล:

- ข้อมูลค่าดัชนีความแตกต่างของความชื้น (NDWI) ช่วง 5 ปี (พ.ศ.2559 - 2563): GISTDA
- Area-Based พื้นที่เสี่ยงภัยแล้ง ปี พ.ศ. 2560: สททช
- พื้นที่เสี่ยงภัยแล้ง ช่วง 10 ปี (พ.ศ. 2550 - 2559): ปภ

พื้นที่เสี่ยงภัยแล้งมาก เดือนมีนาคม ในพื้นที่สำนักงานทรัพยากรน้ำภาค 2

จังหวัด	อำเภอ	ตำบล	พื้นที่เสี่ยงน้ำท่วม (ไร่)
		พระนอน	49,019.18
		หนองกรด	39,768.27
		หนองกระโดน	23.44
		หนองปลิง	22,071.92
	แม่वंงก์	เขาชนกั้น	497.26
		แม่เลี้ยง	24,943.36
		แม่वंงก์	3,928.55
		วังชาน	59,397.64
	ลาดยาว	เนินขี้เหล็ก	20,903.39
		บ้านไร่	40,019.96
		มาบแก	4,262.71
		ลาดยาว	6,478.30
		วังม้า	26,445.22
		วังเมือง	7,601.46
		ศาลเจ้าไก่ต่อ	649.13
		สร้อยละคร	2,090.14
		สระแก้ว	4,350.92
		หนองนมวัว	7,946.49
		หนองยาว	3,415.80
		ห้วยน้ำหอม	5,614.38
	หนองบัว	ทุ่งทอง	48,054.73
		ธารทหาร	35,788.36
		วังบ่อ	65,743.88
		หนองกลับ	65,557.08
		หนองบัว	53,585.29
		ห้วยถั่วใต้	2,905.53
		ห้วยถั่วเหนือ	6,768.88
		ห้วยร่วม	34,723.37
		ห้วยใหญ่	10,716.18
เพชรบูรณ์	ชนแดน	ดงขุย	8,345.95
		ตะกุดไร	18,422.91
		ท่าข้าม	21,585.67
		บ้านกล้วย	13,546.75
		พุทบาท	41.11
		ลาดแค	9,412.68
		ศาลาลาย	6,401.67
	น้ำหนาว	หลักด่าน	3,419.34

ที่มาข้อมูล:

- ข้อมูลค่าดัชนีความแตกต่างของความชื้น (NDWI) ช่วง 5 ปี (พ.ศ.2559 - 2563): GISTDA
- Area-Based พื้นที่เสี่ยงภัยแล้ง ปี พ.ศ. 2560: สททช
- พื้นที่เสี่ยงภัยแล้ง ช่วง 10 ปี (พ.ศ. 2550 - 2559): ปภ

พื้นที่เสี่ยงภัยแล้งมาก เดือนมีนาคม ในพื้นที่สำนักงานทรัพยากรน้ำภาค 2

จังหวัด	อำเภอ	ตำบล	พื้นที่เสี่ยงน้ำท่วม (ไร่)
	บึงสามพัน	กันจุก	10,105.62
		ซับไม้แดง	22.09
		ซับสมอทอด	1,412.63
		บึงสามพัน	829.11
		พญาวัง	11,958.41
		วังพิกุล	1,144.17
		ศรีมงคล	463.17
		สระแก้ว	2,325.88
		หนองแจง	3,163.52
	เมืองเพชรบูรณ์	ซอนไพร	107.74
		ดงมูลเหล็ก	982.84
		ตะเบา	3,318.36
		ท่าพล	145.15
		นางิ้ว	101.65
		นาป่า	5,173.11
		นายม	1,737.93
		น้ำร้อน	2,381.13
		บ้านโคก	13,317.20
		บ้านโตก	7,467.50
		ป่าเลา	352.67
		ระวีง	275.42
		วังขมภู	3,188.57
		ห้วยสะแก	2,405.13
		ห้วยใหญ่	12,915.82
	วังโป่ง	ท้ายดง	9,278.66
		วังโป่ง	7,190.02
		วังศาล	11,014.30
		วังหิน	4,891.10
	วิเชียรบุรี	โคกปรัง	6,846.03
		ท่าโรง	24,283.64
		น้ำร้อน	6,493.95
		ป่อรัง	32,760.71
		บึงกระจับ	7,015.72
		พุกาม	1,467.58
		พุดเตย	4,840.50
		ภูน้ำหยด	1,158.81
		ยางสาว	14,919.25

ที่มาข้อมูล:

- ข้อมูลค่าดัชนีความแตกต่างของความชื้น (NDWI) ช่วง 5 ปี (พ.ศ.2559 - 2563): GISTDA
- Area-Based พื้นที่เสี่ยงภัยแล้ง ปี พ.ศ. 2560: สททช
- พื้นที่เสี่ยงภัยแล้ง ช่วง 10 ปี (พ.ศ. 2550 - 2559): ปภ

พื้นที่เสี่ยงภัยแล้งมาก เดือนมีนาคม ในพื้นที่สำนักงานทรัพยากรน้ำภาค 2

จังหวัด	อำเภอ	ตำบล	พื้นที่เสี่ยงน้ำท่วม (ไร่)
		สระประดู่	1,848.08
		สามแยก	4,055.94
	ศรีเทพ	คลองกระจิง	1,935.42
		โคกสะอาด	913.08
		นาสนุ่น	46,194.74
		ศรีเทพ	39,393.38
		สระกรวด	286.38
		หนองย่างทอย	23,869.30
	หนองไผ่	กองทุล	1,897.39
		ท่าด้วง	522.05
		ท่าแดง	10,881.16
		นาเฉลียง	629.28
		บ่อไทย	7,178.13
		บัววัฒนา	6,281.70
		บ้านโกชน์	2,855.58
		เพชรละคร	7,367.54
		ยางงาม	684.03
		วังท่าดี	12,764.81
		วังโบสถ์	2,653.48
		หนองไผ่	4,523.47
		ห้วยโป่ง	4,667.70
	หล่มเก่า	ตาดกลอย	65,314.74
		นาซำ	5,455.04
		นาแซง	23.56
		วังบาล	274.40
		ศิลา	8,296.12
		หล่มเก่า	2,529.64
		หินฮาว	5,053.05
	หล่มสัก	ช้างตะลูด	5,797.82
		ท่าอิบุญ	2,993.47
		น้ำก้อ	52.77
		น้ำขุน	2,651.98
		บ้านกลาง	7,255.38
		บึงคล้า	1,382.41
		สักหลง	928.68
ลพบุรี	โคกเจริญ	โคกเจริญ	46,733.13
		โคกสมสาร	5,923.88

ที่มาข้อมูล:

- ข้อมูลค่าดัชนีความแตกต่างของความชื้น (NDWI) ช่วง 5 ปี (พ.ศ.2559 - 2563): GISTDA
- Area-Based พื้นที่เสี่ยงภัยแล้ง ปี พ.ศ. 2560: สททช
- พื้นที่เสี่ยงภัยแล้ง ช่วง 10 ปี (พ.ศ. 2550 - 2559): ปภ

พื้นที่เสี่ยงภัยแล้งมาก เดือนมีนาคม ในพื้นที่สำนักงานทรัพยากรน้ำภาค 2

จังหวัด	อำเภอ	ตำบล	พื้นที่เสี่ยงน้ำท่วม (ไร่)
		วังทอง	15,402.54
		หนองมะค่า	20,821.50
	โคกสำโรง	เกาะแก้ว	14,974.46
		คลองเกตุ	59,128.11
		โคกสำโรง	4,928.65
		ดงมะรุ้ม	2,866.45
		ถลุงเหล็ก	2,332.40
		เพี้ยด	4,348.88
		วังขอนขว้าง	12,361.42
		วังจั่น	12,402.34
		วังเพลิง	0.05
		สะแกราบ	4,308.18
		หนองแวม	20,259.65
		หลุมข้าว	10,536.06
		ห้วยโป่ง	45,403.59
	ชัยบาดาล	เกาะรัง	17,880.23
		ซับตะเคียน	20,235.62
		ท่าดินดำ	4,515.06
		ท่ามะนาว	5,130.41
		นาโสม	2,750.34
		นิคมลำนารายณ์	4,104.97
		บัวชุม	37,609.74
		ลำนารายณ์	197.51
		ศิลาทิพย์	1.82
		หนองยายโธ๊ะ	12,175.62
	ท่าหลวง	แก่งฝักกูด	6,266.10
		ซับจำปา	21,845.88
		ทะเลวังวัด	14,985.61
		ท่าหลวง	22,569.75
		หนองฝักแวน	21,254.17
		หัวลำ	28,776.68
	บ้านหมี่	ขอนแก่น	20,871.63
		ดงพลับ	4,110.47
		ดอนตึง	17,717.42
		บางกะพี้	1,013.25
		หนองกระเบียน	8,784.39
		หนองเมือง	15,949.00

ที่มาข้อมูล:

- ข้อมูลค่าดัชนีความแตกต่างของความชื้น (NDWI) ช่วง 5 ปี (พ.ศ.2559 - 2563): GISTDA
- Area-Based พื้นที่เสี่ยงภัยแล้ง ปี พ.ศ. 2560: สททช
- พื้นที่เสี่ยงภัยแล้ง ช่วง 10 ปี (พ.ศ. 2550 - 2559): ปภ

พื้นที่เสี่ยงภัยแล้งมาก เดือนมีนาคม ในพื้นที่สำนักงานทรัพยากรน้ำภาค 2

จังหวัด	อำเภอ	ตำบล	พื้นที่เสี่ยงน้ำท่วม (ไร่)
	พัฒนานิคม	ช่องสาริกา	29,997.38
		xonน้อย	14,004.38
		ดิลิ่ง	21,951.96
		น้ำสุด	24,119.91
		พัฒนานิคม	2,738.23
		มะนาวหวาน	6,815.16
		หนองบัว	17.12
		ห้วยขุนราม	34,841.02
	เมืองลพบุรี	โคกตูม	67,130.32
		นิคมสร้างตนเอง	13,662.39
	ลำสนธิ	เขาน้อย	1.95
		เขารวก	1.21
		ซับสมบุรณ์	0.25
		หนองรี	0.82
	สระโบสถ์	ฟุ้งท่าช้าง	456.06
		นิยมชัย	6,621.09
		มหาโพธิ์	24,425.33
		สระโบสถ์	4,074.52
		ห้วยใหญ่	1,950.65
	หนองม่วง	xonสมบุรณ์	25,659.06
		xonสารเดช	31,525.90
		ดงดินแดง	41,473.31
		บ่อทอง	38,880.38
		ยางโทน	17,580.88
		หนองม่วง	15,813.14
สระบุรี	แก่งคอย	เตาปูน	114.73
		ท่าคล้อ	1,601.40
		ท่าตูม	554.60
		บ้านธาตุ	0.83
		สองคอน	822.86
		หินซ้อน	3,483.29
	เฉลิมพระเกียรติ	เขาดินพัฒนา	8.32
		บ้านแก้ง	23.94
		พู่แค	693.24
		หน้าพระลาน	415.86
	พระพุทธบาท	ขุนไชลน	10.29
		เขาวง	416.16

ที่มาข้อมูล:

- ข้อมูลค่าดัชนีความแตกต่างของความชื้น (NDWI) ช่วง 5 ปี (พ.ศ.2559 - 2563): GISTDA
- Area-Based พื้นที่เสี่ยงภัยแล้ง ปี พ.ศ. 2560: สททช
- พื้นที่เสี่ยงภัยแล้ง ช่วง 10 ปี (พ.ศ. 2550 - 2559): ปภ

พื้นที่เสี่ยงภัยแล้งมาก เดือนมีนาคม ในพื้นที่สำนักงานทรัพยากรน้ำภาค 2

จังหวัด	อำเภอ	ตำบล	พื้นที่เสี่ยงน้ำท่วม (ไร่)
		ธารเกษม	5,723.20
		นายาว	2,562.62
		พระพุทธบาท	349.31
		พุก ráng	978.36
		พุดำจาน	2,870.98
		หนองแก	521.45
		ห้วยป่าหวาย	31.03
	มวกเหล็ก	ซับสนุ่น	6,387.27
		ลำพญากลาง	517.71
		หนองย่างเสือ	0.31
	วังม่วง	คำพราน	391.38
		วังม่วง	2,502.56
		แสงพัน	5.75
	เสาไห้	หัวปลวก	804.06
	หนองโดน	หนองโดน	140.70
อุทัยธานี	ทัพทัน	เขาขี้ฝอย	1,245.97
		โคกหม้อ	5,747.18
		ตลุกคู่	1,072.59
		ทัพทัน	1,720.98
		ทุ่งนาไทย	542.53
		หนองกระทุ่ม	10,571.15
		หนองกลางดง	2.46
		หนองยายดา	4,236.97
		หนองหญ้าปล้อง	597.56
	บ้านไร่	ทัพหลวง	2,219.25
		บ้านบึง	1,108.15
		บ้านใหม่คลองเคียน	0.00
		เมืองกา รุ่ง	0.26
		หนองจอก	11,238.15
		หนองปมกล้วย	5,802.64
		หู่ช้าง	1,382.02
	เมืองอุทัยธานี	ดอนขวาง	699.11
		ทุ่งใหญ่	1,088.15
		เนินแจ่ง	477.22
		โนนเหล็ก	274.39
		หนองแก	670.35
		หนองเต่า	174.08

ที่มาข้อมูล:

- ข้อมูลค่าดัชนีความแตกต่างของความชื้น (NDWI) ช่วง 5 ปี (พ.ศ.2559 - 2563): GISTDA
- Area-Based พื้นที่เสี่ยงภัยแล้ง ปี พ.ศ. 2560: สททช
- พื้นที่เสี่ยงภัยแล้ง ช่วง 10 ปี (พ.ศ. 2550 - 2559): ปภ

พื้นที่เสี่ยงภัยแล้งมาก เดือนมีนาคม ในพื้นที่สำนักงานทรัพยากรน้ำภาค 2

จังหวัด	อำเภอ	ตำบล	พื้นที่เสี่ยงน้ำท่วม (ไร่)
		หนองไผ่แบน	1,254.37
		หนองพังค่า	39.05
		อุทัยใหม่	138.07
	ลานสัก	น้ำรอบ	665.42
		ระบำ	629.26
	สว่างอารมณ์	บ่อยาง	4,379.81
		ไผ่เขียว	3,560.92
		พลวงสองนาง	8,814.22
		สว่างอารมณ์	6,972.71
		หนองหลวง	8,095.10
	หนองขาหย่าง	ดอนกลอย	845.01
		ทุ่งผึ้ง	425.79
		หนองขาหย่าง	783.34
		หนองไผ่	1,075.87
		หมกแถว	591.55
		หลุมเข้า	2.93
	หนองฉาง	บ้านเก่า	860.97
		หนองฉาง	369.48
รวม			4,326,442.23

ที่มาข้อมูล:

- ข้อมูลค่าดัชนีความแตกต่างของความชื้น (NDWI) ช่วง 5 ปี (พ.ศ.2559 - 2563): GISTDA
- Area-Based พื้นที่เสี่ยงภัยแล้ง ปี พ.ศ. 2560: สททช
- พื้นที่เสี่ยงภัยแล้ง ช่วง 10 ปี (พ.ศ. 2550 - 2559): ปภ

พื้นที่เสี่ยงภัยแล้งปานกลาง เดือนเมษายน ในพื้นที่สำนักงานทรัพยากรน้ำภาค 2

จังหวัด	อำเภอ	ตำบล	พื้นที่เสี่ยงน้ำท่วม (ไร่)		
ชัยนาท	เนินขาม	กะบกเตี้ย	0.00		
		คิ่งสำเภา	110.64		
		ท่าฉนวน	126.75		
		ไร่พัฒนา	9,308.73		
		ศิลาदान	246.63		
		อุตะเภา	2,182.74		
		เมืองชัยนาท	ธรรมามูล	34.98	
		วัดสิงห์	มะขามแต้	92.57	
			วังหมัน	5.61	
			หนองบัว	3,208.98	
			หนองมะโมง	กุดจอก	12.58
				วังตะเคียน	6.45
				สะพานหิน	2.33
				หนองมะโมง	4.34
			หันคา	เด่นใหญ่	0.00
				บ้านเขียน	0.00
				หันคา	14,712.50
		นครสวรรค์	โกรกพระ	นากลาง	14,600.90
				เนินก้ว	1,194.73
				เนินศาลา	7,461.38
				บางประมุง	15,669.38
				ยางตาล	1,724.80
				ศาลาแดง	7,593.88
หาดสูง	735.52				
ชุมตาบง	ชุมตาบง			16,626.46	
	ปางสวรรค์			18,015.06	
ชุมแสง	ไผ่สิงห์			6,507.05	
	หนองกระเจา			1,188.98	
ตากฟ้า	เขาชายธง			10,781.62	
	ตากฟ้า			17,949.49	
	พุนกยูง			23,679.73	
	ลำพยนต์			16,527.26	
	สุขสำราญ			15,361.18	
	หนองพิบูล			17,535.99	
ตากลี	จันเสน			6,202.89	
	ช่องแค			5,758.03	
	ตากลี			23,338.96	
	ลาดทิพรส			7,446.83	

ที่มาข้อมูล:

- ข้อมูลค่าดัชนีความแตกต่างของความชื้น (NDWI) ช่วง 5 ปี (พ.ศ.2559 - 2563): GISTDA
- Area-Based พื้นที่เสี่ยงภัยแล้ง ปี พ.ศ. 2560: สททช
- พื้นที่เสี่ยงภัยแล้ง ช่วง 10 ปี (พ.ศ. 2550 - 2559): ปภ

พื้นที่เสี่ยงภัยแล้งปานกลาง เดือนเมษายน ในพื้นที่สำนักงานทรัพยากรน้ำภาค 2

จังหวัด	อำเภอ	ตำบล	พื้นที่เสี่ยงน้ำท่วม (ไร่)
		หนองโพ	22,400.43
		ห้วยหอม	13,949.95
		ห้วยหวาย	52,013.08
	ท่าตะโก	ดอนคา	719.10
		ท่าบ	2,133.97
		พนมรอก	2,722.09
		วังมหากร	4,907.43
		สายลำโพง	789.59
		หนองหลวง	2,741.16
		หัวถนน	11,359.19
	บรรพตพิสัย	ตาซัด	0.02
		ท่าจั่ว	10.42
		บางแก้ว	41.97
		บ้านแดน	9.42
		อ่างทอง	13.09
	พยุหะคีรี	เขากะลา	0.00
		น้ำทรง	3.25
		พยุหะ	87.19
		ยางขาว	276.03
		ย่านมัทรี	2,656.21
	ไพศาลี	โคกเดื่อ	16,635.83
		ตะคร้อ	16,836.58
		นาขอม	19,454.05
		โพธิ์ประสาท	36,527.94
		ไพศาลี	40,703.45
		วังข่อย	31,280.14
		วังน้ำลัด	14,436.17
		สำโรงชัย	32,060.75
	เมืองนครสวรรค์	กลางแดด	1,501.78
		นครสวรรค์ออก	2,040.07
		พระนอน	1,397.80
		หนองกรด	137.85
		หนองกระโดน	172.05
		หนองปลิง	13,816.59
	แม่วงก์	เขาชนกัน	137.72
		วังชัน	0.04
	ลาดยาว	เนินขี้เหล็ก	34,260.16
		บ้านไร่	77,323.15

ที่มาข้อมูล:

- ข้อมูลค่าดัชนีความแตกต่างของความชื้น (NDWI) ช่วง 5 ปี (พ.ศ.2559 - 2563): GISTDA
- Area-Based พื้นที่เสี่ยงภัยแล้ง ปี พ.ศ. 2560: สททช
- พื้นที่เสี่ยงภัยแล้ง ช่วง 10 ปี (พ.ศ. 2550 - 2559): ปภ

พื้นที่เสี่ยงภัยแล้งปานกลาง เดือนเมษายน ในพื้นที่สำนักงานทรัพยากรน้ำภาค 2

จังหวัด	อำเภอ	ตำบล	พื้นที่เสี่ยงน้ำท่วม (ไร่)
		มาบแก	19,695.85
		ลาดยาว	44,974.11
		วังม้า	35,182.40
		วังเมือง	18,972.51
		ศาลเจ้าไก่ต่อ	25,163.97
		สร้อยละคร	16,758.98
		สระแก้ว	16,367.82
		หนองนมวัว	26,589.44
		หนองยาว	20,773.27
		ห้วยน้ำหอม	42,419.51
	หนองบัว	ทุ่งทอง	37,612.83
		ธารทหาร	3,419.05
		วังป่อ	17,957.45
		หนองกลับ	17,983.74
		หนองบัว	62,553.88
		ห้วยถั่วใต้	225.65
		ห้วยถั่วเหนือ	1,302.68
		ห้วยร่วม	2,069.22
		ห้วยใหญ่	691.32
เพชรบูรณ์	ชนแดน	ซับพุทรา	1,443.81
		ดงขุย	58,682.27
		ตะกุดไร	42,964.08
		ท่าข้าม	39,797.26
		บ้านกล้วย	52,092.98
		พุทบาท	4,194.74
		ลาดแค	76,558.67
		ศาลาลาย	20,102.05
	น้ำหนาว	หลักด่าน	49,335.59
	บึงสามพัน	กันจุก	72,223.77
		ซับไม้แดง	17,645.41
		ซับสมอทอด	39,674.85
		บึงสามพัน	25,468.55
		พญาวัง	29,199.79
		วังพิกุล	57,309.72
		ศรีมงคล	28,590.42
		สระแก้ว	65,774.05
		หนองแจง	51,564.15
	เมืองเพชรบูรณ์	ขอนแก่น	27,037.90

ที่มาข้อมูล:

- ข้อมูลค่าดัชนีความแตกต่างของความชื้น (NDWI) ช่วง 5 ปี (พ.ศ.2559 - 2563): GISTDA
- Area-Based พื้นที่เสี่ยงภัยแล้ง ปี พ.ศ. 2560: สททช
- พื้นที่เสี่ยงภัยแล้ง ช่วง 10 ปี (พ.ศ. 2550 - 2559): ปภ

พื้นที่เสี่ยงภัยแล้งปานกลาง เดือนเมษายน ในพื้นที่สำนักงานทรัพยากรน้ำภาค 2

จังหวัด	อำเภอ	ตำบล	พื้นที่เสี่ยงน้ำท่วม (ไร่)
		ดงมูลเหล็ก	27,926.75
		ตะเบา	24,731.93
		ท่าพล	43,286.08
		นาजू	46,223.82
		นาป่า	40,534.87
		นายม	100,770.43
		น้ำร้อน	27,400.50
		ในเมือง	4,645.72
		บ้านโคก	34,397.24
		บ้านโตก	28,667.26
		ป่าเลา	23,891.40
		ระวีง	44,019.96
		วังขมภู	26,716.74
		สะเดียง	28,378.06
		ห้วยสะแก	44,463.71
		ห้วยใหญ่	27,464.77
	วังโป่ง	ท้ายดง	23,598.84
		วังโป่ง	24,258.73
		วังศาล	33,063.74
		วังหิน	59,025.97
	วิเชียรบุรี	โคกปรอง	57,347.83
		ซับน้อย	3,841.97
		ซับสมบูรณ์	2.09
		ท่าโรง	57,183.25
		น้ำร้อน	81,572.82
		บ่อรัง	108,659.80
		บึงกระจับ	32,776.54
		พุขาม	45,453.83
		พุเตย	36,434.33
		ภูน้ำหยด	24,186.03
		ยางสาว	89,269.74
		สระประดู่	31,950.15
		สามแยก	55,468.24
	ศรีเทพ	คลองกระจิง	106,779.37
		โคกสะอาด	15,216.09
		นาสนุ่น	99,417.43
		ศรีเทพ	80,296.96
		สระกรวด	52,928.36

ที่มาข้อมูล:

- ข้อมูลค่าดัชนีความแตกต่างของความชื้น (NDWI) ช่วง 5 ปี (พ.ศ.2559 - 2563): GISTDA
- Area-Based พื้นที่เสี่ยงภัยแล้ง ปี พ.ศ. 2560: สททช
- พื้นที่เสี่ยงภัยแล้ง ช่วง 10 ปี (พ.ศ. 2550 - 2559): ปภ

พื้นที่เสี่ยงภัยแล้งปานกลาง เดือนเมษายน ในพื้นที่สำนักงานทรัพยากรน้ำภาค 2

จังหวัด	อำเภอ	ตำบล	พื้นที่เสี่ยงน้ำท่วม (ไร่)
		หนองย่างทอย	67,944.12
	หนองไผ่	กองทุล	27,706.19
		ท่าด้วง	70,393.10
		ท่าแดง	34,148.67
		นาเลียง	36,454.03
		บ่อไทย	45,231.43
		บัววัฒนา	42,025.93
		บ้านโกชน	46,223.52
		เพชรละคร	38,108.61
		ยางงาม	36,165.72
		วังท่าดี	11,783.20
		วังโบสถ์	45,084.75
		หนองไผ่	53,065.96
		ห้วยโป่ง	16,144.76
	หล่มเก่า	ตาดกลอย	76,544.79
		นาเกาะ	10,171.56
		นาซำ	43,661.71
		นาแซง	8,098.88
		บ้านเนิน	16,723.72
		วังบาล	16,589.22
		ศิลา	89,813.79
		หล่มเก่า	24,456.42
		หินฮาว	68,217.50
	หล่มสัก	ช้างตะลูด	49,155.45
		ตาลเดี่ยว	4,296.08
		ทำอัญญ	49,766.04
		น้ำก้อ	19,325.77
		น้ำซุน	32,466.75
		น้ำเหี้ย	4,473.14
		บ้านกลาง	48,357.77
		บ้านดัว	8,809.04
		บ้านไร่	15,369.43
		บ้านโสก	7,882.69
		บ้านหวาย	5,681.94
		บุงคล้า	24,737.91
		บุงน้ำเต้า	16,135.33
		ปากช่อง	10,499.86
		ปากดุก	4,831.35

ที่มาข้อมูล:

- ข้อมูลค่าดัชนีความแตกต่างของความชื้น (NDWI) ช่วง 5 ปี (พ.ศ.2559 - 2563): GISTDA
- Area-Based พื้นที่เสี่ยงภัยแล้ง ปี พ.ศ. 2560: สททช
- พื้นที่เสี่ยงภัยแล้ง ช่วง 10 ปี (พ.ศ. 2550 - 2559): ปภ

พื้นที่เสี่ยงภัยแล้งปานกลาง เดือนเมษายน ในพื้นที่สำนักงานทรัพยากรน้ำภาค 2

จังหวัด	อำเภอ	ตำบล	พื้นที่เสี่ยงน้ำท่วม (ไร่)
		ฝายนาแซง	6,876.04
		ลานป่า	28,752.09
		วัดป่า	8,337.77
		สักหลง	17,930.89
		หนองไขว้	18,234.40
		หนองสว่าง	3,306.38
		หล่มสัก	2,376.95
		ห้วยไร่	15,106.82
ลพบุรี	โคกเจริญ	โคกเจริญ	56,466.41
		โคกแสมสาร	27,242.61
		วังทอง	30,795.42
		หนองมะค่า	39,579.86
	โคกสำโรง	เกาะแก้ว	7,647.31
		คลองเกตุ	1,948.79
		โคกสำโรง	12,592.78
		ดงมะรุม	8,246.03
		ถลุงเหล็ก	3,265.78
		เพนียด	8,208.70
		วังขอนขว้าง	0.00
		วังจั่น	507.06
		วังเพลิง	0.52
		สะแกกราบ	23,610.30
		หนองแขม	3,142.37
		หลุมข้าว	272.85
		ห้วยโป่ง	0.44
	ชัยบาดาล	เกาะรัง	38,357.81
		ชัยนารายณ์	15.16
		ชัยบาดาล	1.02
		ซับตะเคียน	38,652.66
		ท่าดินดำ	25,887.03
		ท่ามะนาว	14,811.70
		นาโสม	21,643.31
		นิคมลำนารายณ์	20,948.36
		บัวชุม	49,700.08
		ลำนารายณ์	17,945.99
		ศิลาทิพย์	218.99
		หนองยายโตะ	33,528.31
		ห้วยหิน	0.01

ที่มาข้อมูล:

- ข้อมูลค่าดัชนีความแตกต่างของความชื้น (NDWI) ช่วง 5 ปี (พ.ศ.2559 - 2563): GISTDA
- Area-Based พื้นที่เสี่ยงภัยแล้ง ปี พ.ศ. 2560: สททช
- พื้นที่เสี่ยงภัยแล้ง ช่วง 10 ปี (พ.ศ. 2550 - 2559): ปภ

พื้นที่เสี่ยงภัยแล้งปานกลาง เดือนเมษายน ในพื้นที่สำนักงานทรัพยากรน้ำภาค 2

จังหวัด	อำเภอ	ตำบล	พื้นที่เสี่ยงน้ำท่วม (ไร่)
	ท่าหลวง	แก่งฝักกูด	10,743.81
		ซับจำปา	18,504.62
		ทะเลวังวัด	12,928.95
		ท่าหลวง	42,083.42
		หนองฝักแว่น	21,569.09
		หัวลำ	37,846.67
	บ้านหมี่	xonม่วง	6,973.60
		ดงพลับ	1,052.11
		ดอนดิ่ง	4,038.62
		หนองกระเบียน	2,754.02
		หนองเมือง	106.17
	พัฒนานิคม	โคกสลุ	238.06
		ช่องสาริกา	20,883.78
		xonน้อย	8,718.98
		ดิลิ่ง	312.49
		น้ำสุด	26,752.29
		พัฒนานิคม	8,320.67
		มะนาวหวาน	13,362.50
		หนองบัว	129.66
		ห้วยขุนราม	44,559.14
	เมืองลพบุรี	โคกตุม	54,696.73
		นิคมสร้างตนเอง	22,973.13
	ลำสนธิ	กุดตาเพชร	223.61
		เขาน้อย	6.44
		เขารวก	130.85
		ซับสมบูนร์	7.43
		หนองรี	88.44
	สระโบสถ์	ทุ่งท่าช้าง	4,043.81
		นิยมชัย	24,717.04
		มหาโพธิ	0.00
		สระโบสถ์	14,035.50
		ห้วยใหญ่	3,641.47
	หนองม่วง	xonสมบูนร์	45,271.90
		xonสารเดช	15,517.28
		ดงดินแดง	41,991.22
		บ่อทอง	15,131.04
		ยางโตน	12,879.73
		หนองม่วง	7,925.44

ที่มาข้อมูล:

- ข้อมูลค่าดัชนีความแตกต่างของความชื้น (NDWI) ช่วง 5 ปี (พ.ศ.2559 - 2563): GISTDA
- Area-Based พื้นที่เสี่ยงภัยแล้ง ปี พ.ศ. 2560: สททช
- พื้นที่เสี่ยงภัยแล้ง ช่วง 10 ปี (พ.ศ. 2550 - 2559): ปภ

พื้นที่เสี่ยงภัยแล้งปานกลาง เดือนเมษายน ในพื้นที่สำนักงานทรัพยากรน้ำภาค 2

จังหวัด	อำเภอ	ตำบล	พื้นที่เสี่ยงน้ำท่วม (ไร่)	
สระบุรี	แก่งคอย	เตาปูน	1,315.87	
		ท่าคล้อ	6,819.48	
		ท่าตูม	11,225.19	
		บ้านธาตุ	3,317.97	
		สองคอน	14,221.74	
		หินซ้อน	9,436.12	
		เฉลิมพระเกียรติ	เขาดินพัฒนา	4,842.10
			บ้านแก้ง	810.27
			ผึ้งรวง	572.35
		พระพุทธบาท	บ้านหมอ	พุแค
	หน้าพระลาน			18,056.17
	สร้างโคก		ห้วยบง	1,978.76
			หนองบัว	862.02
	ขุนไชลอน		หนองบัว	466.70
			เขาวง	7,367.96
	ธารเกษม		เขาวง	17,327.90
			นายาว	21,618.42
	พระพุทธบาท		นายาว	16,600.60
			พระพุทธบาท	7,509.54
	พุทรา้ง		พุทรา้ง	16,167.17
			พุค้ำจาน	12,531.26
	หนองแก	หนองแก	23,058.00	
		ห้วยป่าหวาย	9,318.78	
	มวกเหล็ก	ห้วยป่าหวาย	9,318.78	
		ซับสนุ่น	56,318.18	
	มวกเหล็ก	ซับสนุ่น	56,318.18	
		มวกเหล็ก	0.01	
	ลำพญากลาง	ลำพญากลาง	10,557.64	
		ลำสมพุง	35.34	
	หนองย่างเสือ	หนองย่างเสือ	4.29	
		วังม่วง	วังม่วง	28,398.83
	วังม่วง	วังม่วง	73,673.35	
		แสลงพัน	แสลงพัน	133.63
เสาไห้	เสาไห้	ท่าช้าง	0.26	
	หัวปลวก	หัวปลวก	4,824.83	
หนองโดน	หนองโดน	บ้านลับ	218.99	
	บ้านโป่ง	บ้านโป่ง	49.39	
หนองโดน	หนองโดน	หนองโดน	3,236.10	
	อุทัยธานี	ทัพทัน	เขาซี้ฝอย	7,323.62
โคกหม้อ			28,105.75	

ที่มาข้อมูล:

- ข้อมูลค่าดัชนีความแตกต่างของความชื้น (NDWI) ช่วง 5 ปี (พ.ศ.2559 - 2563): GISTDA
- Area-Based พื้นที่เสี่ยงภัยแล้ง ปี พ.ศ. 2560: สททช
- พื้นที่เสี่ยงภัยแล้ง ช่วง 10 ปี (พ.ศ. 2550 - 2559): ปภ

พื้นที่เสี่ยงภัยแล้งปานกลาง เดือนเมษายน ในพื้นที่สำนักงานทรัพยากรน้ำภาค 2

จังหวัด	อำเภอ	ตำบล	พื้นที่เสี่ยงน้ำท่วม (ไร่)
		ตลุกคู่	16,569.33
		ทัพทัน	11,244.04
		ห้วยยาบ	6,350.35
		หนองกระทุ่ม	67,612.82
		หนองกลางดง	4,437.77
		หนองยายดา	19,319.64
		หนองสระ	2,004.83
		หนองหญ้าปล้อง	10,277.63
	บ้านไร่	ทัพหลวง	102,227.37
		บ้านบึง	36,035.27
		บ้านใหม่คลองเคียน	0.30
		เมืองกาจ	2.47
		วังหิน	3.10
		หนองจอก	77,199.64
		หนองปมกล้วย	50,195.36
		ห้วยแห้ง	0.54
		ห้วยช้าง	45,009.56
	เมืองอุทัยธานี	เกาะเทโพ	5,993.07
		ดอนขวาง	13,854.20
		ท่าซุง	19,565.25
		ห้วยใหญ่	6,803.91
		น้ำซึม	14,421.70
		เนินแจ่ง	8,069.54
		โนนเหล็ก	6,006.18
		สะแกกรัง	16,702.26
		หนองแก	10,283.31
		หนองเต่า	4,234.41
		หนองไผ่แบน	12,968.23
		หนองพังค่า	8,809.32
		หาดทอง	7,597.51
		อุทัยใหม่	5,899.77
	ลานสัก	น้ำรอบ	64,191.47
		ประดู่ยี่น	12,097.68
		ระบำ	6,092.68
		ลานสัก	7,052.82
	สว่างอารมณ์	บ่อยาง	35,282.07
		ไผ่เขียว	68,418.30
		พลวงสองนาง	23,819.63

ที่มาข้อมูล:

- ข้อมูลค่าดัชนีความแตกต่างของความชื้น (NDWI) ช่วง 5 ปี (พ.ศ.2559 - 2563): GISTDA
- Area-Based พื้นที่เสี่ยงภัยแล้ง ปี พ.ศ. 2560: สททช
- พื้นที่เสี่ยงภัยแล้ง ช่วง 10 ปี (พ.ศ. 2550 - 2559): ปภ

พื้นที่เสี่ยงภัยแล้งปานกลาง เดือนเมษายน ในพื้นที่สำนักงานทรัพยากรน้ำภาค 2

จังหวัด	อำเภอ	ตำบล	พื้นที่เสี่ยงน้ำท่วม (ไร่)
		สว่างอารมณ์	23,564.29
		หนองหลวง	42,983.34
	หนองขาหย่าง	ดงขวาง	66.86
		ดอนกลอย	10,794.74
		ท่าโพ	6,142.96
		ทุ่งพี้	10,541.67
		หนองขาหย่าง	18,206.09
		หนองไผ่	10,234.70
		หมกแถว	6,925.54
		หลุมเข้า	6,973.06
		ห้วยรอบ	3,146.59
	หนองฉาง	บ้านเก่า	4,287.59
		หนองฉาง	6,416.52
		หนองนางนวล	9.54
		หนองยาง	3.59
รวม			7,347,845.80

ที่มาข้อมูล:

- ข้อมูลค่าดัชนีความแตกต่างของความชื้น (NDWI) ช่วง 5 ปี (พ.ศ.2559 - 2563): GISTDA
- Area-Based พื้นที่เสี่ยงภัยแล้ง ปี พ.ศ. 2560: สททช
- พื้นที่เสี่ยงภัยแล้ง ช่วง 10 ปี (พ.ศ. 2550 - 2559): ปภ

พื้นที่เสี่ยงภัยแล้งมาก เดือนเมษายน ในพื้นที่สำนักงานทรัพยากรน้ำภาค 2

จังหวัด	อำเภอ	ตำบล	พื้นที่เสี่ยงน้ำท่วม (ไร่)	
ชัยนาท	เนินขาม	กะบกเตี้ย	60,846.58	
		เนินขาม	70,011.07	
		สุขเดือนห้า	40,697.12	
		มโนรมย์	ท่าฉนวน	14.73
			ไร่พัฒนา	13,148.52
			ศิลาดาน	17.63
			อุตะเกา	4,253.43
		เมืองชัยนาท	เสือโฮก	34.17
		วัดสิงห์	บ่อแร่	18,114.91
			วังหมัน	48,879.18
	หนองขุ่น		28,425.71	
	หนองบัว		138.33	
	หนองมะโมง		กุดจอก	27,940.25
			วังตะเคียน	60,539.57
			สะพานหิน	59,697.03
			หนองมะโมง	42,866.00
	หันคา		เด่นใหญ่	37,247.53
			บ้านเขียน	19,221.77
		ไพรนกยูง	67,329.38	
		หนองแขง	49,600.15	
	หันคา	165.14		
นครสวรรค์	โกรกพระ	นากลาง	6,565.25	
		เนินก้วาว	1,475.88	
		เนินศาลา	8,872.84	
		บางประมุง	2,559.90	
		ยางตาล	3,956.70	
		ศาลาแดง	2,427.54	
		หาดสูง	254.16	
		ชุมตาบง	ปางสวรรค์	137.84
	ชุมแสง	ไผ่สิงห์	8,552.12	
		หนองกระเจา	35,777.16	
	ตากฟ้า	เขาชายธง	16,134.81	
		ตากฟ้า	12,375.16	
		พุนกยูง	23,203.50	
		ลำพยนต์	41,074.93	
		สุขสำราญ	20,783.47	
		หนองพิบูล	5,616.70	

ที่มาข้อมูล:

- ข้อมูลค่าดัชนีความแตกต่างของความชื้น (NDWI) ช่วง 5 ปี (พ.ศ.2559 - 2563): GISTDA
- Area-Based พื้นที่เสี่ยงภัยแล้ง ปี พ.ศ. 2560: สททช
- พื้นที่เสี่ยงภัยแล้ง ช่วง 10 ปี (พ.ศ. 2550 - 2559): ปภ

พื้นที่เสี่ยงภัยแล้งมาก เดือนเมษายน ในพื้นที่สำนักงานทรัพยากรน้ำภาค 2

จังหวัด	อำเภอ	ตำบล	พื้นที่เสี่ยงน้ำท่วม (ไร่)
		อุดมธัญญา	90,640.86
	ตากลี	จันเสน	5,216.99
		ช่องแค	6,836.11
		ตากลี	36,520.13
		ลาดทิพรส	49,772.89
		หนองโพ	21,504.12
		ห้วยหอม	25,686.00
		ห้วยหวาย	35,177.35
	ท่าตะโก	ดอนคา	50,453.15
		ทำนบ	8,737.04
		พนมรอก	11,339.68
		วังมหากร	3,663.07
		วังใหญ่	124.31
		สายลำโพง	18,725.43
		หนองหลวง	64,232.50
		หัวถนน	35,857.59
	บรรพตพิสัย	บางแก้ว	6.66
		บ้านแดน	1.39
	พยุหะคีรี	เขากะลา	98,999.40
		เขาทอง	51,095.72
		น้ำทรง	0.72
		นิคมเขาบ่อแก้ว	74,980.66
		เนินมะกอก	16,606.84
		พยุหะ	1,165.28
		ยางขาว	2.69
		ย่านมัทรี	2,384.89
		สระทะเล	25,231.75
	ไพศาลี	โคกเตือ	28,103.83
		ตะคร้อ	4,876.36
		นาขอม	31,901.06
		โพธิ์ประสาท	43,312.59
		ไพศาลี	23,504.61
		วังข่อย	7,442.13
		วังน้ำลัด	91,508.49
		สำโรงชัย	35,404.51
	เมืองนครสวรรค์	กลางแดด	1,111.05
		นครสวรรค์ออก	2,790.60

ที่มาข้อมูล:

- ข้อมูลค่าดัชนีความแตกต่างของความชื้น (NDWI) ช่วง 5 ปี (พ.ศ.2559 - 2563): GISTDA
- Area-Based พื้นที่เสี่ยงภัยแล้ง ปี พ.ศ. 2560: สททช
- พื้นที่เสี่ยงภัยแล้ง ช่วง 10 ปี (พ.ศ. 2550 - 2559): ปภ

พื้นที่เสี่ยงภัยแล้งมาก เดือนเมษายน ในพื้นที่สำนักงานทรัพยากรน้ำภาค 2

จังหวัด	อำเภอ	ตำบล	พื้นที่เสี่ยงน้ำท่วม (ไร่)
		พระนอน	49,018.69
		หนองกรด	39,768.23
		หนองกระโดน	23.44
		หนองปลิง	19,078.39
	แม่वंก	เขาชนกัน	497.26
		แม่เลี้ยง	24,943.39
		แม่वंก	3,928.55
		วังชัน	59,397.60
	ลาดยาว	เนินขี้เหล็ก	12,958.30
		บ้านไร่	20,531.71
		มาบแก	2,040.86
		ลาดยาว	2,511.93
		วังม้า	19,482.46
		วังเมือง	1,984.31
		ศาลเจ้าไก่ต่อ	0.00
		สร้อยละคร	413.80
		สระแก้ว	2,191.68
		หนองนมวัว	5,903.51
		หนองยาว	2,168.21
		ห้วยน้ำหอม	1,918.10
	หนองบัว	ทุ่งทอง	41,503.21
		ธารทหาร	36,570.46
		วังบ่อ	64,076.03
		หนองกลับ	64,554.75
		หนองบัว	58,596.81
		ห้วยถั่วใต้	3,346.69
		ห้วยถั่วเหนือ	7,312.44
		ห้วยร่วม	35,268.83
		ห้วยใหญ่	13,009.39
เพชรบูรณ์	ชนแดน	ดงขุย	3,258.44
		ตะกุดไร	7,914.17
		ท่าข้าม	18,425.84
		บ้านกล้วย	9,056.87
		ลาดแค	9,408.56
		ศาลาลาย	3,615.36
	น้ำหนาว	หลักด่าน	0.00
	บึงสามพัน	กั้นจู้	8,551.89

ที่มาข้อมูล:

- ข้อมูลค่าดัชนีความแตกต่างของความชื้น (NDWI) ช่วง 5 ปี (พ.ศ.2559 - 2563): GISTDA
- Area-Based พื้นที่เสี่ยงภัยแล้ง ปี พ.ศ. 2560: สททช
- พื้นที่เสี่ยงภัยแล้ง ช่วง 10 ปี (พ.ศ. 2550 - 2559): ปภ

พื้นที่เสี่ยงภัยแล้งมาก เดือนเมษายน ในพื้นที่สำนักงานทรัพยากรน้ำภาค 2

จังหวัด	อำเภอ	ตำบล	พื้นที่เสี่ยงน้ำท่วม (ไร่)
		ซับไม้แดง	432.26
		ซับสมอทอด	1,291.82
		บึงสามพัน	655.15
		พญาวัง	13,147.36
		วังพิกกุล	668.15
		ศรีมงคล	612.15
		สระแก้ว	2,064.48
		หนองแจง	964.06
	เมืองเพชรบูรณ์	ขอนแก่น	464.07
		ดงมูลเหล็ก	1,543.38
		ตะเปาะ	606.16
		นาป่า	3,817.37
		นายม	1,923.61
		น้ำร้อน	2,213.31
		บ้านโคก	16,253.19
		บ้านโตก	8,114.74
		ป่าเลา	137.50
		ระวิง	413.08
		วังขมภู	3,540.75
		ห้วยสะแก	1,679.52
		ห้วยใหญ่	10,664.22
	วังโป่ง	ท้ายดง	6,890.34
		วังโป่ง	5,318.01
		วังศาล	7,516.69
		วังหิน	2,563.22
	วิเชียรบุรี	โคกปรัง	6,792.37
		ท่าโรง	18,501.63
		น้ำร้อน	6,037.81
		บ่อรัง	13,225.71
		บึงกระจับ	5,060.09
		พุขาม	262.28
		พุดย	1,184.28
		ภูน้ำหยด	731.81
		ยางสาว	16,977.51
		สระประดู่	707.93
		สามแยก	2,590.51
	ศรีเทพ	คลองกระจิง	606.85

ที่มาข้อมูล:

- ข้อมูลค่าดัชนีความแตกต่างของความชื้น (NDWI) ช่วง 5 ปี (พ.ศ.2559 - 2563): GISTDA
- Area-Based พื้นที่เสี่ยงภัยแล้ง ปี พ.ศ. 2560: สททช
- พื้นที่เสี่ยงภัยแล้ง ช่วง 10 ปี (พ.ศ. 2550 - 2559): ปภ

พื้นที่เสี่ยงภัยแล้งมาก เดือนเมษายน ในพื้นที่สำนักงานทรัพยากรน้ำภาค 2

จังหวัด	อำเภอ	ตำบล	พื้นที่เสี่ยงน้ำท่วม (ไร่)
		โคกสะอาด	138.16
		นาสนุ่น	6,274.55
		ศรีเทพ	13,478.87
		สระกรวด	138.17
		หนองย่างทอย	8,992.42
	หนองไผ่	กองทุล	3,357.76
		ท่าดัวง	275.74
		ท่าแดง	17,007.40
		นาเฉลียง	1,581.68
		บ่อไทย	8,523.87
		บัววัฒนา	6,639.17
		บ้านโกชน์	2,393.30
		เพชรละคร	7,905.53
		วังท่าดี	11,697.36
		วังโบสถ์	5,722.31
		หนองไผ่	1,770.85
		ห้วยโป่ง	4,976.99
	หล่มเก่า	ตาดกลอย	24,975.75
		นาชำ	348.82
		ศิลา	229.14
		หล่มเก่า	0.00
	หล่มสัก	ช้างตะลูด	687.23
		ท่าอิบุญ	270.64
		บ้านกลาง	669.76
		บ้านไร่	3.35
		บึงคล้า	549.56
		ปากช่อง	137.37
ลพบุรี	โคกเจริญ	โคกเจริญ	31,563.74
		โคกแสมสาร	2,675.94
		วังทอง	9,783.42
		หนองมะค่า	14,415.12
	โคกสำโรง	เกาะแก้ว	14,010.97
		คลองเกตุ	59,128.08
		โคกสำโรง	4,004.48
		ดงมะรุ้ม	839.26
		ถลุงเหล็ก	2,049.98
		เพนียด	2,481.11

ที่มาข้อมูล:

- ข้อมูลค่าดัชนีความแตกต่างของความชื้น (NDWI) ช่วง 5 ปี (พ.ศ.2559 - 2563): GISTDA
- Area-Based พื้นที่เสี่ยงภัยแล้ง ปี พ.ศ. 2560: สททช
- พื้นที่เสี่ยงภัยแล้ง ช่วง 10 ปี (พ.ศ. 2550 - 2559): ปภ

พื้นที่เสี่ยงภัยแล้งมาก เดือนเมษายน ในพื้นที่สำนักงานทรัพยากรน้ำภาค 2

จังหวัด	อำเภอ	ตำบล	พื้นที่เสี่ยงน้ำท่วม (ไร่)
		วังขอนขว้าง	12,361.42
		วังจั่น	12,402.36
		วังเพลิง	0.00
		สะแกราบ	2,166.29
		หนองแวม	19,681.20
		หลุมข้าว	10,536.05
		ห้วยโป่ง	45,403.59
	ชัยบาดาล	เกาะรัง	11,713.67
		ซับตะเคียน	13,139.01
		ท่าดินดำ	1,509.73
		ท่ามะนาว	1,974.36
		นาโสม	1,088.45
		นิคมสำนารายณ์	2,413.22
		บัวชุม	33,037.31
		สำนารายณ์	19.12
		ศิลาทิพย์	1.11
		หนองยายโตะ	8,317.26
	ท่าหลวง	แก่งฝักกูด	7,475.67
		ซับจำปา	15,137.54
		ทะเลวังวัด	11,082.91
		ท่าหลวง	16,049.90
		หนองฝักแวน	23,254.66
		หัวลำ	15,802.04
	บ้านหมี่	ขอนม่วง	19,688.03
		ดงพลับ	4,226.42
		ดอนดิ่ง	17,625.87
		บางกะพี	1,013.25
		หนองกระเบียน	10,407.82
		หนองเมือง	15,949.02
	พัฒนานิคม	ช่องสาริกา	24,819.91
		xonน้อย	12,169.59
		ดีลิ่ง	21,951.88
		น้ำสุด	20,454.54
		พัฒนานิคม	2,005.35
		มะนาวหวาน	5,050.14
		หนองบัว	3.49
		ห้วยขุนราม	20,568.77

ที่มาข้อมูล:

- ข้อมูลค่าดัชนีความแตกต่างของความชื้น (NDWI) ช่วง 5 ปี (พ.ศ.2559 - 2563): GISTDA
- Area-Based พื้นที่เสี่ยงภัยแล้ง ปี พ.ศ. 2560: สททช
- พื้นที่เสี่ยงภัยแล้ง ช่วง 10 ปี (พ.ศ. 2550 - 2559): ปภ

พื้นที่เสี่ยงภัยแล้งมาก เดือนเมษายน ในพื้นที่สำนักงานทรัพยากรน้ำภาค 2

จังหวัด	อำเภอ	ตำบล	พื้นที่เสี่ยงน้ำท่วม (ไร่)
	เมืองลพบุรี	เขาพระงาม	0.12
		โคกตูม	50,742.06
		นิคมสร้างตนเอง	9,377.45
	ลำสนธิ	เขาน้อย	0.66
		เขารวก	0.40
		หนองรี	1.07
	สระโบสถ์	ฟุ้งท่าช้าง	93.20
		นิยมชัย	2,221.12
		มหาโพธิ์	24,425.35
		สระโบสถ์	2,444.42
		ห้วยใหญ่	1,642.77
	หนองม่วง	ขอนแก่น	16,182.55
		ขอนแก่น	33,532.32
		ดงดินแดง	30,134.22
		บ่อทอง	34,734.05
		ยางโทน	16,202.58
		หนองม่วง	15,471.91
สระบุรี	แก่งคอย	ท่าคล้อ	1,783.32
		ท่าตูม	331.67
		สองคอน	970.67
		หินซ้อน	3,383.97
	เฉลิมพระเกียรติ	พุด	1,516.47
	พระพุทธบาท	เขาวง	378.00
		ธารเกษม	2,893.01
		นายาว	759.70
		พระพุทธบาท	277.54
		พุก ráng	1,119.13
		พุก่าจัน	1,723.86
		หนองแก	458.34
		ห้วยป่าหวาย	195.99
	มวกเหล็ก	ซับสนุ่น	2,532.71
	วังม่วง	คำพราน	288.04
		วังม่วง	770.25
	เสาไห้	หัวปลวก	1,806.85
	หนองโดน	หนองโดน	197.69
อุทัยธานี	ทัพทัน	เขาซี้ฝอย	1,142.66
		โคกหม้อ	2,433.50

ที่มาข้อมูล:

- ข้อมูลค่าดัชนีความแตกต่างของความชื้น (NDWI) ช่วง 5 ปี (พ.ศ.2559 - 2563): GISTDA
- Area-Based พื้นที่เสี่ยงภัยแล้ง ปี พ.ศ. 2560: สททช
- พื้นที่เสี่ยงภัยแล้ง ช่วง 10 ปี (พ.ศ. 2550 - 2559): ปภ

พื้นที่เสี่ยงภัยแล้งมาก เดือนเมษายน ในพื้นที่สำนักงานทรัพยากรน้ำภาค 2

จังหวัด	อำเภอ	ตำบล	พื้นที่เสี่ยงน้ำท่วม (ไร่)
		ตลุกคู่	551.70
		ทัพทัน	1,007.80
		ห้วยน้ำไทย	664.03
		หนองกระทุ่ม	1,816.44
		หนองกลางดง	100.44
		หนองยายดา	3,453.36
		หนองหญ้าปล้อง	828.08
	บ้านไร่	ทัพหลวง	982.73
		หนองจอก	2,150.86
		หนองปรกกล้วย	396.35
		หูก้าง	119.06
	เมืองอุทัยธานี	เกาะเทโพ	36.99
		ดอนขวาง	123.11
		ห้วยใหญ่	668.75
		เนินแจง	73.90
		โนนเหล็ก	111.32
		หนองแก	25.47
		หนองเต่า	102.36
		หนองไผ่แบน	80.72
		หนองพังค่า	112.58
	สว่างอารมณ์	บ่อยาง	547.23
		ไผ่เขียว	174.69
		พลวงสองนาง	3,944.74
		สว่างอารมณ์	1,812.36
		หนองหลวง	2,190.67
	หนองขาหย่าง	ห้วยพื้ง	341.39
		หนองไผ่	127.88
	หนองฉาง	บ้านเก่า	1,080.38
รวม			3,659,271.94

ที่มาข้อมูล:

- ข้อมูลค่าดัชนีความแตกต่างของความชื้น (NDWI) ช่วง 5 ปี (พ.ศ.2559 - 2563): GISTDA
- Area-Based พื้นที่เสี่ยงภัยแล้ง ปี พ.ศ. 2560: สททช
- พื้นที่เสี่ยงภัยแล้ง ช่วง 10 ปี (พ.ศ. 2550 - 2559): ปภ

พื้นที่เสี่ยงภัยแล้งปานกลาง เดือนพฤษภาคม ในพื้นที่สำนักงานทรัพยากรน้ำภาค 2

จังหวัด	อำเภอ	ตำบล	พื้นที่เสี่ยงน้ำท่วม (ไร่)		
ชัยนาท	เนินขาม	กะบกเตี้ย	0.00		
		คิ่งสำเภา	110.64		
		ท่าฉนวน	126.75		
		ไร่พัฒนา	9,308.73		
		ศิลาदान	246.63		
		อุตะเภา	2,182.74		
		เมืองชัยนาท	ธรรมามูล	34.98	
		วัดสิงห์	มะขามแต้	92.57	
		วังหมัน		5.61	
		หนองบัว		3,208.98	
		หนองมะโมง	กุดจอก	12.58	
			วังตะเคียน	6.45	
			สะพานหิน	2.33	
			หนองมะโมง	4.34	
		หันคา	เด่นใหญ่	0.00	
			บ้านเขียน	0.00	
			หันคา	14,712.50	
		นครสวรรค์	โกรกพระ	นากลาง	14,600.90
				เนินก้ว	1,194.73
				เนินศาลา	7,461.38
บางประมุง	15,669.38				
ยางตาล	1,724.80				
ศาลาแดง	7,593.88				
หาดสูง	735.52				
ชุมตาบง	ชุมตาบง			16,626.46	
	ปางสวรรค์			18,015.06	
ชุมแสง	ไผ่สิงห์			6,507.05	
	หนองกระเจา			1,188.98	
ตากฟ้า	เขาชายธง			10,781.62	
	ตากฟ้า			17,949.49	
	พุนกยูง			23,679.73	
	ลำพยนต์			16,527.26	
	สุขสำราญ			15,361.18	
	หนองพิบูล			17,535.99	
ตากลี	จันเสน			6,202.89	
	ช่องแค			5,758.03	
	ตากลี			23,338.96	

ที่มาข้อมูล:

- ข้อมูลค่าดัชนีความแตกต่างของความชื้น (NDWI) ช่วง 5 ปี (พ.ศ.2559 - 2563): GISTDA
- Area-Based พื้นที่เสี่ยงภัยแล้ง ปี พ.ศ. 2560: สททช
- พื้นที่เสี่ยงภัยแล้ง ช่วง 10 ปี (พ.ศ. 2550 - 2559): ปภ

พื้นที่เสี่ยงภัยแล้งปานกลาง เดือนพฤษภาคม ในพื้นที่สำนักงานทรัพยากรน้ำภาค 2

จังหวัด	อำเภอ	ตำบล	พื้นที่เสี่ยงน้ำท่วม (ไร่)
		ลาดทิพรส	7,446.83
		หนองโพ	22,400.43
		ห้วยหอม	13,949.95
		ห้วยหวาย	52,013.08
	ท่าตะโก	ดอนคา	719.10
		ทำนบ	2,133.97
		พนมรอก	2,722.09
		วังมหากร	4,907.43
		สายลำโพง	789.59
		หนองหลวง	2,741.16
		หัวถนน	11,359.19
	บรรพตพิสัย	ตาชืด	0.02
		ท่าจั่ว	10.42
		บางแก้ว	41.97
		บ้านแดน	9.42
		อ่างทอง	13.09
	พยุหะคีรี	เขากะลา	0.00
		น้ำทรง	3.25
		พยุหะ	87.19
		ยางขาว	276.03
		ย่านมัทรี	2,656.21
	ไพศาลี	โคกเตือ	16,635.83
		ตะคร้อ	16,836.58
		นาขอม	19,454.05
		โพธิ์ประสาท	36,527.94
		ไพศาลี	40,703.45
		วังข่อย	31,280.14
		วังน้ำลัด	14,436.17
		ลำโรงชัย	32,060.75
	เมืองนครสวรรค์	กลางแดด	1,501.78
		นครสวรรค์ออก	2,040.07
		พระนอน	1,397.80
		หนองกรด	137.85
		หนองกระโดน	172.05
		หนองปลิง	13,816.59
	แม่วงก์	เขาชนกัน	137.72
		วังชัน	0.04

ที่มาข้อมูล:

- ข้อมูลค่าดัชนีความแตกต่างของความชื้น (NDWI) ช่วง 5 ปี (พ.ศ.2559 - 2563): GISTDA
- Area-Based พื้นที่เสี่ยงภัยแล้ง ปี พ.ศ. 2560: สททช
- พื้นที่เสี่ยงภัยแล้ง ช่วง 10 ปี (พ.ศ. 2550 - 2559): ปภ

พื้นที่เสี่ยงภัยแล้งปานกลาง เดือนพฤษภาคม ในพื้นที่สำนักงานทรัพยากรน้ำภาค 2

จังหวัด	อำเภอ	ตำบล	พื้นที่เสี่ยงน้ำท่วม (ไร่)
	ลาดยาว	เนินขี้เหล็ก	34,260.16
		บ้านไร่	77,323.15
		มาบแก	19,695.85
		ลาดยาว	44,974.11
		วังม้า	35,182.40
		วังเมือง	18,972.51
		ศาลเจ้าไก่ต่อ	25,163.97
		สร้อยละคร	16,758.98
		สระแก้ว	16,367.82
		หนองนมวัว	26,589.44
		หนองยาว	20,773.27
		หัวน้ำหอม	42,419.51
	หนองบัว	ฟุ้งทอง	37,612.83
		ธารพหาร	3,419.05
		วังป้อ	17,957.45
		หนองกลับ	17,983.74
		หนองบัว	62,553.88
		หัวถั่วใต้	225.65
		หัวถั่วเหนือ	1,302.68
		หัวรวม	2,069.22
		หัวใหญ่	691.32
เพชรบูรณ์	ชนแดน	ซับพุทรา	1,443.81
		ดงขุย	58,682.27
		ตะกุดไร	42,964.08
		ท่าข้าม	39,797.26
		บ้านกล้วย	52,092.98
		พุทบาท	4,194.74
		ลาดแค	76,558.67
		ศาลาลาย	20,102.05
	น้ำหนาว	หลักด่าน	49,335.59
	บึงสามพัน	กันจู่	72,223.77
		ซับไม้แดง	17,645.41
		ซับสมอทอด	39,674.85
		บึงสามพัน	25,468.55
		พญาวัง	29,199.79
		วังพิกุล	57,309.72
		ศรีมงคล	28,590.42

ที่มาข้อมูล:

- ข้อมูลค่าดัชนีความแตกต่างของความชื้น (NDWI) ช่วง 5 ปี (พ.ศ.2559 - 2563): GISTDA
- Area-Based พื้นที่เสี่ยงภัยแล้ง ปี พ.ศ. 2560: สททช
- พื้นที่เสี่ยงภัยแล้ง ช่วง 10 ปี (พ.ศ. 2550 - 2559): ปภ

พื้นที่เสี่ยงภัยแล้งปานกลาง เดือนพฤษภาคม ในพื้นที่สำนักงานทรัพยากรน้ำภาค 2

จังหวัด	อำเภอ	ตำบล	พื้นที่เสี่ยงน้ำท่วม (ไร่)
		สระแก้ว	65,774.05
		หนองแจง	51,564.15
	เมืองเพชรบูรณ์	ซอนไพร	27,037.90
		ดงมูลเหล็ก	27,926.75
		ตะเบาชะ	24,731.93
		ท่าพล	43,286.08
		นาจั่ว	46,223.82
		นาป่า	40,534.87
		นายม	100,770.43
		น้ำร้อน	27,400.50
		ในเมือง	4,645.72
		บ้านโคก	34,397.24
		บ้านโตก	28,667.26
		ป่าเลา	23,891.40
		ระวิง	44,019.96
		วังขมภู	26,716.74
		สะเดียง	28,378.06
		ห้วยสะแก	44,463.71
		ห้วยใหญ่	27,464.77
	วังโป่ง	ท้ายดง	23,598.84
		วังโป่ง	24,258.73
		วังศาล	33,063.74
		วังหิน	59,025.97
	วิเชียรบุรี	โคกปรัง	57,347.83
		ซับน้อย	3,841.97
		ซับสมบูรณ์	2.09
		ท่าโรง	57,183.25
		น้ำร้อน	81,572.82
		บ่อรัง	108,659.80
		บึงกระจับ	32,776.54
		พุดาม	45,453.83
		พุดาย	36,434.33
		ภูน้ำหยด	24,186.03
		ยางสาว	89,269.74
		สระประคู้	31,950.15
		สามแยก	55,468.24
	ศรีเทพ	คลองกระจิง	106,779.37

ที่มาข้อมูล:

- ข้อมูลค่าดัชนีความแตกต่างของความชื้น (NDWI) ช่วง 5 ปี (พ.ศ.2559 - 2563): GISTDA
- Area-Based พื้นที่เสี่ยงภัยแล้ง ปี พ.ศ. 2560: สททช
- พื้นที่เสี่ยงภัยแล้ง ช่วง 10 ปี (พ.ศ. 2550 - 2559): ปภ

พื้นที่เสี่ยงภัยแล้งปานกลาง เดือนพฤษภาคม ในพื้นที่สำนักงานทรัพยากรน้ำภาค 2

จังหวัด	อำเภอ	ตำบล	พื้นที่เสี่ยงน้ำท่วม (ไร่)
		โคกสะอาด	15,216.09
		นาสนุ่น	99,417.43
		ศรีเทพ	80,296.96
		สระกรวด	52,928.36
		หนองย่างทอย	67,944.12
	หนองไผ่	กองทุล	27,706.19
		ท่าด้วง	70,393.10
		ท่าแดง	34,148.67
		นาเฉลียง	36,454.03
		บ่อไทย	45,231.43
		บัววัฒนา	42,025.93
		บ้านโกชน	46,223.52
		เพชรละคร	38,108.61
		ยางงาม	36,165.72
		วังท่าดี	11,783.20
		วังโบสถ์	45,084.75
		หนองไผ่	53,065.96
		ห้วยโป่ง	16,144.76
	หล่มเก่า	ตาดกลอย	76,544.79
		นาเกาะ	10,171.56
		นาชำ	43,661.71
		นาแซง	8,098.88
		บ้านเนิน	16,723.72
		วังบาล	16,589.22
		ศิลา	89,813.79
		หล่มเก่า	24,456.42
		หินฮาว	68,217.50
	หล่มสัก	ช้างตะลูด	49,155.45
		ตาลเดี่ยว	4,296.08
		ท่าอิบุญ	49,766.04
		น้ำก้อ	19,325.77
		น้ำขุน	32,466.75
		น้ำเหี้ย	4,473.14
		บ้านกลาง	48,357.77
		บ้านดิว	8,809.04
		บ้านไร่	15,369.43
		บ้านโสก	7,882.69

ที่มาข้อมูล:

- ข้อมูลค่าดัชนีความแตกต่างของความชื้น (NDWI) ช่วง 5 ปี (พ.ศ.2559 - 2563): GISTDA
- Area-Based พื้นที่เสี่ยงภัยแล้ง ปี พ.ศ. 2560: สททช
- พื้นที่เสี่ยงภัยแล้ง ช่วง 10 ปี (พ.ศ. 2550 - 2559): ปภ

พื้นที่เสี่ยงภัยแล้งปานกลาง เดือนพฤษภาคม ในพื้นที่สำนักงานทรัพยากรน้ำภาค 2

จังหวัด	อำเภอ	ตำบล	พื้นที่เสี่ยงน้ำท่วม (ไร่)
		บ้านหวาย	5,681.94
		บึงคล้า	24,737.91
		บึงน้ำเต้า	16,135.33
		ปากช่อง	10,499.86
		ปากดุก	4,831.35
		ฝายนาแซง	6,876.04
		ลานป่า	28,752.09
		วัดป่า	8,337.77
		สักหลง	17,930.89
		หนองไขว้	18,234.40
		หนองสว่าง	3,306.38
		หล่มสัก	2,376.95
		ห้วยไร่	15,106.82
ลพบุรี	โคกเจริญ	โคกเจริญ	56,466.41
		โคกแสมสาร	27,242.61
		วังทอง	30,795.42
		หนองมะค่า	39,579.86
	โคกสำโรง	เกาะแก้ว	7,647.31
		คลองเกตุ	1,948.79
		โคกสำโรง	12,592.78
		ดงมะรุ้ม	8,246.03
		ถลุงเหล็ก	3,265.78
		เพนียด	8,208.70
		วังขอนขว้าง	0.00
		วังจั่น	507.06
		วังเพลิง	0.52
		สะแกกราบ	23,610.30
		หนองแวม	3,142.37
		หลุมข้าว	272.85
		ห้วยโป่ง	0.44
	ชัยบาดาล	เกาะรัง	38,357.81
		ชัยนารายณ์	15.16
		ชัยบาดาล	1.02
		ซับตะเคียน	38,652.66
		ท่าดินดำ	25,887.03
		ท่ามะนาว	14,811.70
		นาโสม	21,643.31

ที่มาข้อมูล:

- ข้อมูลค่าดัชนีความแตกต่างของความชื้น (NDWI) ช่วง 5 ปี (พ.ศ.2559 - 2563): GISTDA
- Area-Based พื้นที่เสี่ยงภัยแล้ง ปี พ.ศ. 2560: สททช
- พื้นที่เสี่ยงภัยแล้ง ช่วง 10 ปี (พ.ศ. 2550 - 2559): ปภ

พื้นที่เสี่ยงภัยแล้งปานกลาง เดือนพฤษภาคม ในพื้นที่สำนักงานทรัพยากรน้ำภาค 2

จังหวัด	อำเภอ	ตำบล	พื้นที่เสี่ยงน้ำท่วม (ไร่)
		นิคมลำนารายณ์	20,948.36
		บัวชุม	49,700.08
		ลำนารายณ์	17,945.99
		ศิลาทิพย์	218.99
		หนองยายไต้ชะ	33,528.31
		ห้วยหิน	0.01
	ท่าหลวง	แก่งฝักกูด	10,743.81
		ซับจำปา	18,504.62
		ทะเลวังวัด	12,928.95
		ท่าหลวง	42,083.42
		หนองฝักแวน	21,569.09
		หัวลำ	37,846.67
	บ้านหมี่	ซอนม่วง	6,973.60
		ดงพลับ	1,052.11
		ดอนดิ่ง	4,038.62
		หนองกระเบียน	2,754.02
		หนองเมือง	106.17
	พัฒนานิคม	โคกสลุง	238.06
		ช่องสาริกา	20,883.78
		ซอนน้อย	8,718.98
		ดิลิ่ง	312.49
		น้ำสุด	26,752.29
		พัฒนานิคม	8,320.67
		มะนาวหวาน	13,362.50
		หนองบัว	129.66
		ห้วยขุนราม	44,559.14
	เมืองลพบุรี	โคกตูม	54,696.73
		นิคมสร้างตนเอง	22,973.13
	ลำสนธิ	กุดตาเพชร	223.61
		เขาน้อย	6.44
		เขารวก	130.85
		ซับสมบูรณ์	7.43
		หนองรี	88.44
	สระโบสถ์	ฟุ้งท่าช้าง	4,043.81
		นิยมชัย	24,717.04
		มหาโพธิ์	0.00
		สระโบสถ์	14,035.50

ที่มาข้อมูล:

- ข้อมูลค่าดัชนีความแตกต่างของความชื้น (NDWI) ช่วง 5 ปี (พ.ศ.2559 - 2563): GISTDA
- Area-Based พื้นที่เสี่ยงภัยแล้ง ปี พ.ศ. 2560: สททช
- พื้นที่เสี่ยงภัยแล้ง ช่วง 10 ปี (พ.ศ. 2550 - 2559): ปก

พื้นที่เสี่ยงภัยแล้งปานกลาง เดือนพฤษภาคม ในพื้นที่สำนักงานทรัพยากรน้ำภาค 2

จังหวัด	อำเภอ	ตำบล	พื้นที่เสี่ยงน้ำท่วม (ไร่)
		ห้วยใหญ่	3,641.47
	หนองม่วง	ขอนแก่น	45,271.90
		ขอนแก่น	15,517.28
		ดงดินแดง	41,991.22
		บ่อทอง	15,131.04
		ยางโทน	12,879.73
		หนองม่วง	7,925.44
สระบุรี	แก่งคอย	เตาปูน	1,315.87
		ท่าคล้อ	6,819.48
		ท่าตูม	11,225.19
		บ้านธาตุ	3,317.97
		สองคอน	14,221.74
		หินซ้อน	9,436.12
	เฉลิมพระเกียรติ	เขาดินพัฒนา	4,842.10
		บ้านแก้ง	810.27
		ฝั่งรวง	572.35
		พุด	30,589.16
		หน้าพระลาน	18,056.17
		ห้วยบง	1,978.76
	บ้านหมอ	สร้างโคก	862.02
		หนองบัว	466.70
	พระพุทธบาท	ขุนโหล่น	7,367.96
		เขาวง	17,327.90
		ธารเกษม	21,618.42
		นายาว	16,600.60
		พระพุทธบาท	7,509.54
		พุก ráng	16,167.17
		พุดจาน	12,531.26
		หนองแก	23,058.00
		ห้วยป่าหวาย	9,318.78
	มวกเหล็ก	ซับสนุ่น	56,318.18
		มวกเหล็ก	0.01
		ลำพญากลาง	10,557.64
		ลำสมพุง	35.34
		หนองย่างเสือ	4.29
	วังม่วง	คำพราน	28,398.83
		วังม่วง	73,673.35

ที่มาข้อมูล:

- ข้อมูลค่าดัชนีความแตกต่างของความชื้น (NDWI) ช่วง 5 ปี (พ.ศ.2559 - 2563): GISTDA
- Area-Based พื้นที่เสี่ยงภัยแล้ง ปี พ.ศ. 2560: สททช
- พื้นที่เสี่ยงภัยแล้ง ช่วง 10 ปี (พ.ศ. 2550 - 2559): ปภ

พื้นที่เสี่ยงภัยแล้งปานกลาง เดือนพฤษภาคม ในพื้นที่สำนักงานทรัพยากรน้ำภาค 2

จังหวัด	อำเภอ	ตำบล	พื้นที่เสี่ยงน้ำท่วม (ไร่)
		แสงพัน	133.63
	เสาไห้	ท่าช้าง	0.26
		หัวปลวก	4,824.83
	หนองโดน	บ้านกลับ	218.99
		บ้านโปร่ง	49.39
		หนองโดน	3,236.10
อุทัยธานี	ทัพทัน	เขาชีฝอย	7,323.62
		โคกหม้อ	28,105.75
		ตลุกคู๋	16,569.33
		ทัพทัน	11,244.04
		ทุ่งนาไทย	6,350.35
		หนองกระทุ่ม	67,612.82
		หนองกลางดง	4,437.77
		หนองยายตา	19,319.64
		หนองสระ	2,004.83
		หนองหญ้าปล้อง	10,277.63
	บ้านไร่	ทัพหลวง	102,227.37
		บ้านบึง	36,035.27
		บ้านใหม่คลองเคียน	0.30
		เมืองกาฐัง	2.47
		วังหิน	3.10
		หนองจอก	77,199.64
		หนองบ่มกล้วย	50,195.36
		ห้วยแห้ง	0.54
		หูช้าง	45,009.56
	เมืองอุทัยธานี	เกาะเทโพ	5,993.07
		ดอนขวาง	13,854.20
		ท่าซุง	19,565.25
		ทุ่งใหญ่	6,803.91
		น้ำซึม	14,421.70
		เนินแจง	8,069.54
		โนนเหล็ก	6,006.18
		สะแกกรัง	16,702.26
		หนองแก	10,283.31
		หนองเต่า	4,234.41
		หนองไผ่แบน	12,968.23
		หนองพังค่า	8,809.32

ที่มาข้อมูล:

- ข้อมูลค่าดัชนีความแตกต่างของความชื้น (NDWI) ช่วง 5 ปี (พ.ศ.2559 - 2563): GISTDA
- Area-Based พื้นที่เสี่ยงภัยแล้ง ปี พ.ศ. 2560: สททช
- พื้นที่เสี่ยงภัยแล้ง ช่วง 10 ปี (พ.ศ. 2550 - 2559): ปก

พื้นที่เสี่ยงภัยแล้งปานกลาง เดือนพฤษภาคม ในพื้นที่สำนักงานทรัพยากรน้ำภาค 2

จังหวัด	อำเภอ	ตำบล	พื้นที่เสี่ยงน้ำท่วม (ไร่)
		หาดทอง	7,597.51
		อุทัยใหม่	5,899.77
	ลานสัก	น้ำรอบ	64,191.47
		ประดู่ยืน	12,097.68
		ระบำ	6,092.68
		ลานสัก	7,052.82
	สว่างอารมณ์	บ่อยาง	35,282.07
		ไผ่เขียว	68,418.30
		พลวงสองนาง	23,819.63
		สว่างอารมณ์	23,564.29
		หนองหลวง	42,983.34
	หนองขาหย่าง	ดงขวาง	66.86
		ดอนกลอย	10,794.74
		ท่าโพ	6,142.96
		ฟุ้งฟุ้ง	10,541.67
		หนองขาหย่าง	18,206.09
		หนองไผ่	10,234.70
		หมกแก้ว	6,925.54
		หลุมเข้า	6,973.06
		ห้วยรอบ	3,146.59
	หนองฉาง	บ้านเก่า	4,287.59
		หนองฉาง	6,416.52
		หนองนางนวล	9.54
		หนองยาง	3.59
รวม			7,347,845.80

ที่มาข้อมูล:

- ข้อมูลค่าดัชนีความแตกต่างของความชื้น (NDWI) ช่วง 5 ปี (พ.ศ.2559 - 2563): GISTDA
- Area-Based พื้นที่เสี่ยงภัยแล้ง ปี พ.ศ. 2560: สททช
- พื้นที่เสี่ยงภัยแล้ง ช่วง 10 ปี (พ.ศ. 2550 - 2559): ปภ

พื้นที่เสี่ยงภัยแล้งมาก เดือนพฤษภาคม ในพื้นที่สำนักงานทรัพยากรน้ำภาค 2

จังหวัด	อำเภอ	ตำบล	พื้นที่เสี่ยงน้ำท่วม (ไร่)		
ชัยนาท	เนินขาม	กะบกเตี้ย	60,846.58		
		เนินขาม	70,011.07		
		สุขเดือนห้า	40,697.12		
	มโนรมย์	ท่าฉนวน	ท่าฉนวน	14.73	
			ไร่พัฒนา	13,148.52	
		ศิลาดาน	ศิลาดาน	17.63	
			อู่ตะเภา	4,253.43	
		เมืองชัยนาท	เสือโฮก	34.17	
			วัดสิงห์	บ่อแร่	18,114.91
		วังหมัน		48,879.18	
		หนองขุ่น	หนองขุ่น	28,425.71	
			หนองบัว	138.33	
		หนองมะโมง	กุดจอก	กุดจอก	27,940.25
	วังตะเคียน			60,539.57	
	สะพานหิน		59,697.03		
	หนองมะโมง		42,866.00		
	หันคา		เด่นใหญ่	37,247.53	
		บ้านเขียน	19,221.77		
		ไพรนกยูง	67,329.38		
		หนองแขง	49,600.15		
		หันคา	165.14		
		นครสวรรค์	โกรกพระ	นากลาง	6,565.25
				เนินก้วาว	1,475.88
เนินศาลา				8,872.84	
บางประมุง	2,559.90				
ยางตาล	3,956.70				
ศาลาแดง	2,427.54				
หาดสูง	254.16				
ชุมตาบง	ปางสวรรค์			137.84	
ชุมแสง	ไผ่สิงห์		8,552.12		
	หนองกระเจา		35,777.16		
ตากฟ้า	เขาชายธง		16,134.81		
	ตากฟ้า		12,375.16		
	พุนกยูง		23,203.50		
	ลำพยนต์		41,074.93		
	สุขสำราญ		20,783.47		
	หนองพิบูล		5,616.70		
	อุดมธัญญา	90,640.86			

ที่มาข้อมูล:

- ข้อมูลค่าดัชนีความแตกต่างของความชื้น (NDWI) ช่วง 5 ปี (พ.ศ.2559 - 2563): GISTDA
- Area-Based พื้นที่เสี่ยงภัยแล้ง ปี พ.ศ. 2560: สททช
- พื้นที่เสี่ยงภัยแล้ง ช่วง 10 ปี (พ.ศ. 2550 - 2559): ปภ

พื้นที่เสี่ยงภัยแล้งมาก เดือนพฤษภาคม ในพื้นที่สำนักงานทรัพยากรน้ำภาค 2

จังหวัด	อำเภอ	ตำบล	พื้นที่เสี่ยงน้ำท่วม (ไร่)
	ตากลี	จันเสน	5,216.99
		ช่องแค	6,836.11
		ตากลี	36,520.13
		ลาดทิพรส	49,772.89
		หนองโพ	21,504.12
		ห้วยหอม	25,686.00
		ห้วยห้วย	35,177.35
	ท่าตะโก	ดอนคา	50,453.15
		ทำนบ	8,737.04
		พนมรอก	11,339.68
		วังมหากร	3,663.07
		วังใหญ่	124.31
		สายลำโพง	18,725.43
		หนองหลวง	64,232.50
		หัวถนน	35,857.59
	บรรพตพิสัย	บางแก้ว	6.66
		บ้านแดน	1.39
	พยุหะคีรี	เขากะลา	98,999.40
		เขาทอง	51,095.72
		น้ำทรง	0.72
		นิคมเขาบ่อแก้ว	74,980.66
		เนินมะกอก	16,606.84
		พยุหะ	1,165.28
		ยางขาว	2.69
		ย่านมัทรี	2,384.89
		สระทะเล	25,231.75
	ไพศาลี	โคกเดื่อ	28,103.83
		ตะคร้อ	4,876.36
		นาขอม	31,901.06
		โพธิ์ประสาท	43,312.59
		ไพศาลี	23,504.61
		วังข่อย	7,442.13
		วังน้ำลัด	91,508.49
		ลำโรงชัย	35,404.51
	เมืองนครสวรรค์	กลางแดด	1,111.05
		นครสวรรค์ออก	2,790.60
		พระนอน	49,018.69
		หนองกรด	39,768.23

ที่มาข้อมูล:

- ข้อมูลค่าดัชนีความแตกต่างของความชื้น (NDWI) ช่วง 5 ปี (พ.ศ.2559 - 2563): GISTDA
- Area-Based พื้นที่เสี่ยงภัยแล้ง ปี พ.ศ. 2560: สททช
- พื้นที่เสี่ยงภัยแล้ง ช่วง 10 ปี (พ.ศ. 2550 - 2559): ปภ

พื้นที่เสี่ยงภัยแล้งมาก เดือนพฤษภาคม ในพื้นที่สำนักงานทรัพยากรน้ำภาค 2

จังหวัด	อำเภอ	ตำบล	พื้นที่เสี่ยงน้ำท่วม (ไร่)
		หนองกระโดน	23.44
		หนองปลิง	19,078.39
	แม่วงก์	เขาชนกัน	497.26
		แม่เลี้ยง	24,943.39
		แม่วงก์	3,928.55
		วังชำน	59,397.60
	ลาดยาว	เนินขี้เหล็ก	12,958.30
		บ้านไร่	20,531.71
		มาบแก	2,040.86
		ลาดยาว	2,511.93
		วังม้า	19,482.46
		วังเมือง	1,984.31
		ศาลเจ้าไก่ต่อ	0.00
		สร้อยละคร	413.80
		สระแก้ว	2,191.68
		หนองนมวัว	5,903.51
		หนองยาว	2,168.21
		ห้วยน้ำหอม	1,918.10
	หนองบัว	ทุ่งทอง	41,503.21
		ธารทหาร	36,570.46
		วังป่อ	64,076.03
		หนองกลับ	64,554.75
		หนองบัว	58,596.81
		ห้วยแก้วใต้	3,346.69
		ห้วยแก้วเหนือ	7,312.44
		ห้วยร่วม	35,268.83
		ห้วยใหญ่	13,009.39
เพชรบูรณ์	ชนแดน	ดงขุย	3,258.44
		ตะกุดไร	7,914.17
		ท่าข้าม	18,425.84
		บ้านกล้วย	9,056.87
		ลาดแค	9,408.56
		ศาลาลาย	3,615.36
	น้ำหนาว	หลักด่าน	0.00
	บึงสามพัน	กันจุก	8,551.89
		ซับไม้แดง	432.26
		ซับสมอทอด	1,291.82
		บึงสามพัน	655.15

ที่มาข้อมูล:

- ข้อมูลค่าดัชนีความแตกต่างของความชื้น (NDWI) ช่วง 5 ปี (พ.ศ.2559 - 2563): GISTDA
- Area-Based พื้นที่เสี่ยงภัยแล้ง ปี พ.ศ. 2560: สททช
- พื้นที่เสี่ยงภัยแล้ง ช่วง 10 ปี (พ.ศ. 2550 - 2559): ปภ

พื้นที่เสี่ยงภัยแล้งมาก เดือนพฤษภาคม ในพื้นที่สำนักงานทรัพยากรน้ำภาค 2

จังหวัด	อำเภอ	ตำบล	พื้นที่เสี่ยงน้ำท่วม (ไร่)
		พญาวัน	13,147.36
		วังพิกกุล	668.15
		ศรีมงคล	612.15
		สระแก้ว	2,064.48
		หนองแจง	964.06
	เมืองเพชรบูรณ์	ขอนแก่น	464.07
		ดงมูลเหล็ก	1,543.38
		ตะเบา	606.16
		นาป่า	3,817.37
		นายม	1,923.61
		น้ำร้อน	2,213.31
		บ้านโคก	16,253.19
		บ้านโตก	8,114.74
		ป่าเลา	137.50
		ระวิง	413.08
		วังขมภู	3,540.75
		ห้วยสะแก	1,679.52
		ห้วยใหญ่	10,664.22
	วังโป่ง	ท้ายดง	6,890.34
		วังโป่ง	5,318.01
		วังศาล	7,516.69
		วังหิน	2,563.22
	วิเชียรบุรี	โคกปรัง	6,792.37
		ท่าโรง	18,501.63
		น้ำร้อน	6,037.81
		บ่อรัง	13,225.71
		บึงกระจับ	5,060.09
		พุดาม	262.28
		พุดาย	1,184.28
		ภูน้ำหยด	731.81
		ยางสาว	16,977.51
		สระประดู่	707.93
		สามแยก	2,590.51
	ศรีเทพ	คลองกระจิง	606.85
		โคกสะอาด	138.16
		นาสนุ่น	6,274.55
		ศรีเทพ	13,478.87
		สระกรวด	138.17

ที่มาข้อมูล:

- ข้อมูลค่าดัชนีความแตกต่างของความชื้น (NDWI) ช่วง 5 ปี (พ.ศ.2559 - 2563): GISTDA
- Area-Based พื้นที่เสี่ยงภัยแล้ง ปี พ.ศ. 2560: สททช
- พื้นที่เสี่ยงภัยแล้ง ช่วง 10 ปี (พ.ศ. 2550 - 2559): ปภ

พื้นที่เสี่ยงภัยแล้งมาก เดือนพฤษภาคม ในพื้นที่สำนักงานทรัพยากรน้ำภาค 2

จังหวัด	อำเภอ	ตำบล	พื้นที่เสี่ยงน้ำท่วม (ไร่)
		หนองย่างทอย	8,992.42
	หนองไผ่	กองทุล	3,357.76
		ท่าด้วง	275.74
		ท่าแดง	17,007.40
		นาเลื่อย	1,581.68
		บ่อไทย	8,523.87
		บัววัฒนา	6,639.17
		บ้านโกชน	2,393.30
		เพชรละคร	7,905.53
		วังท่าดี	11,697.36
		วังโบสถ์	5,722.31
		หนองไผ่	1,770.85
		ห้วยโป่ง	4,976.99
	หล่มเก่า	ตาดกลอย	24,975.75
		นาชำ	348.82
		ศิลา	229.14
		หล่มเก่า	0.00
	หล่มสัก	ช้างตะลูด	687.23
		ท่าอัญญา	270.64
		บ้านกลาง	669.76
		บ้านไร่	3.35
		บึงคล้า	549.56
		ปากช่อง	137.37
ลพบุรี	โคกเจริญ	โคกเจริญ	31,563.74
		โคกแสมสาร	2,675.94
		วังทอง	9,783.42
		หนองมะค่า	14,415.12
	โคกสำโรง	เกาะแก้ว	14,010.97
		คลองเกตุ	59,128.08
		โคกสำโรง	4,004.48
		ดงมะรุม	839.26
		ถลุงเหล็ก	2,049.98
		เพนียด	2,481.11
		วังขอนขว้าง	12,361.42
		วังจั่น	12,402.36
		วังเพลิง	0.00
		สะแกราบ	2,166.29
		หนองแขม	19,681.20

ที่มาข้อมูล:

- ข้อมูลค่าดัชนีความแตกต่างของความชื้น (NDWI) ช่วง 5 ปี (พ.ศ.2559 - 2563): GISTDA
- Area-Based พื้นที่เสี่ยงภัยแล้ง ปี พ.ศ. 2560: สททช
- พื้นที่เสี่ยงภัยแล้ง ช่วง 10 ปี (พ.ศ. 2550 - 2559): ปภ

พื้นที่เสี่ยงภัยแล้งมาก เดือนพฤษภาคม ในพื้นที่สำนักงานทรัพยากรน้ำภาค 2

จังหวัด	อำเภอ	ตำบล	พื้นที่เสี่ยงน้ำท่วม (ไร่)
		หลุมข้าว	10,536.05
		ห้วยโป่ง	45,403.59
	ชัยบาดาล	เกาะรัง	11,713.67
		ซับตะเคียน	13,139.01
		ท่าดินดำ	1,509.73
		ท่ามะนาว	1,974.36
		นาโสม	1,088.45
		นิคมลำนารายณ์	2,413.22
		บัวชุม	33,037.31
		ลำนารายณ์	19.12
		ศิลาทิพย์	1.11
		หนองยายโต๊ะ	8,317.26
	ท่าหลวง	แก่งฝักกูด	7,475.67
		ซับจำปา	15,137.54
		ทะเลวังวัด	11,082.91
		ท่าหลวง	16,049.90
		หนองฝักแวน	23,254.66
		หัวลำ	15,802.04
	บ้านหมี่	xonม่วง	19,688.03
		ดงพลับ	4,226.42
		ดอนดิ่ง	17,625.87
		บางกะพี	1,013.25
		หนองกระเบียน	10,407.82
		หนองเมือง	15,949.02
	พัฒนานิคม	ช่องสาริกา	24,819.91
		xonน้อย	12,169.59
		ดิลิ่ง	21,951.88
		น้ำสุค	20,454.54
		พัฒนานิคม	2,005.35
		มะนาวหวาน	5,050.14
		หนองบัว	3.49
		ห้วยขุนราม	20,568.77
	เมืองลพบุรี	เขาพระงาม	0.12
		โคกตูม	50,742.06
		นิคมสร้างตนเอง	9,377.45
	ลำสนธิ	xonน้อย	0.66
		เขารวก	0.40
		หนองรี	1.07

ที่มาข้อมูล:

- ข้อมูลค่าดัชนีความแตกต่างของความชื้น (NDWI) ช่วง 5 ปี (พ.ศ.2559 - 2563): GISTDA
- Area-Based พื้นที่เสี่ยงภัยแล้ง ปี พ.ศ. 2560: สททช
- พื้นที่เสี่ยงภัยแล้ง ช่วง 10 ปี (พ.ศ. 2550 - 2559): ปภ

พื้นที่เสี่ยงภัยแล้งมาก เดือนพฤษภาคม ในพื้นที่สำนักงานทรัพยากรน้ำภาค 2

จังหวัด	อำเภอ	ตำบล	พื้นที่เสี่ยงน้ำท่วม (ไร่)
	สระโบสถ์	ทุ่งท่าช้าง	93.20
		นิยมชัย	2,221.12
		มหาโพธิ์	24,425.35
		สระโบสถ์	2,444.42
		ห้วยใหญ่	1,642.77
	หนองม่วง	ขอนแก่น	16,182.55
		ขอนแก่น	33,532.32
		ดงดินแดง	30,134.22
		บ่อทอง	34,734.05
		ยางโทน	16,202.58
		หนองม่วง	15,471.91
สระบุรี	แก่งคอย	ท่าคล้อ	1,783.32
		ท่าตูม	331.67
		สองคอน	970.67
		หินซ้อน	3,383.97
	เฉลิมพระเกียรติ	พุด	1,516.47
	พระพุทธบาท	เขาวง	378.00
		ธารเกษม	2,893.01
		นายาว	759.70
		พระพุทธบาท	277.54
		พุก ráng	1,119.13
		พุดจัน	1,723.86
		หนองแก	458.34
		ห้วยป่าหวาย	195.99
	มวกเหล็ก	ซับสนุ่น	2,532.71
	วังม่วง	คำพราน	288.04
		วังม่วง	770.25
	เสาไห้	หัวปลวก	1,806.85
	หนองโดน	หนองโดน	197.69
อุทัยธานี	ทัพทัน	เขาซื่อฝอย	1,142.66
		โคกหม้อ	2,433.50
		ตลุกคู๋	551.70
		ทัพทัน	1,007.80
		พุงนาไทย	664.03
		หนองกระทุ่ม	1,816.44
		หนองกลางดง	100.44
		หนองยายดา	3,453.36
		หนองหญ้าปล้อง	828.08

ที่มาข้อมูล:

- ข้อมูลค่าดัชนีความแตกต่างของความชื้น (NDWI) ช่วง 5 ปี (พ.ศ.2559 - 2563): GISTDA
- Area-Based พื้นที่เสี่ยงภัยแล้ง ปี พ.ศ. 2560: สททช
- พื้นที่เสี่ยงภัยแล้ง ช่วง 10 ปี (พ.ศ. 2550 - 2559): ปภ

พื้นที่เสี่ยงภัยแล้งมาก เดือนพฤษภาคม ในพื้นที่สำนักงานทรัพยากรน้ำภาค 2

จังหวัด	อำเภอ	ตำบล	พื้นที่เสี่ยงน้ำท่วม (ไร่)
	บ้านไร่	ทัพหลวง	982.73
		หนองจอก	2,150.86
		หนองปรกกล้วย	396.35
		หูก้าง	119.06
	เมืองอุทัยธานี	เกาะเทโพ	36.99
		ดอนขวาง	123.11
		ทุ่งใหญ่	668.75
		เนินแจง	73.90
		โนนเหล็ก	111.32
		หนองแก	25.47
		หนองเต่า	102.36
		หนองไผ่แบน	80.72
		หนองพังค่า	112.58
	สว่างอารมณ์	บ่อยาง	547.23
		ไผ่เขียว	174.69
		พลวงสองนาง	3,944.74
		สว่างอารมณ์	1,812.36
		หนองหลวง	2,190.67
	หนองขาหย่าง	ทุ่งพี้	341.39
		หนองไผ่	127.88
	หนองฉาง	บ้านเก่า	1,080.38
รวม			3,659,271.94

ที่มาข้อมูล:

- ข้อมูลค่าดัชนีความแตกต่างของความชื้น (NDWI) ช่วง 5 ปี (พ.ศ.2559 - 2563): GISTDA
- Area-Based พื้นที่เสี่ยงภัยแล้ง ปี พ.ศ. 2560: สททช
- พื้นที่เสี่ยงภัยแล้ง ช่วง 10 ปี (พ.ศ. 2550 - 2559): ปภ

พื้นที่เสี่ยงภัยแล้งปานกลาง เดือนมิถุนายน ในพื้นที่สำนักงานทรัพยากรน้ำภาค 2

จังหวัด	อำเภอ	ตำบล	พื้นที่เสี่ยงน้ำท่วม (ไร่)	
ชัยนาท	มโนรมย์	คิ่งสำเภา	110.64	
		ท่าฉนวน	141.49	
		ไร่พัฒนา	20,531.36	
		ศิลาदान	264.26	
		อู่ตะเภา	6,008.89	
		เมืองชัยนาท	ธรรมามูล	34.98
			เสือโฮก	34.17
		วัดสิงห์	มะขามแต้	92.57
			หนองบัว	3,347.31
	หนองมะโมง	กุดจอก	1.22	
		วังตะเคียน	0.39	
		สะพานหิน	1.01	
		หนองมะโมง	1.85	
		หันคา	หันคา	14,877.64
	นครสวรรค์		โกรกพระ	นากลาง
		เนินกว้าว		2,542.50
		เนินศาลา		16,324.36
		บางประมุง		18,126.30
		ยางตาล		5,493.93
ศาลาแดง		10,021.42		
หาดสูง		989.68		
ชุมตาบง		ชุมตาบง		16,626.46
		ปางสวรรค์		18,152.94
ชุมแสง		ไผ่สิงห์	137.82	
ตากฟ้า		เขาชายธง	23,443.05	
		ตากฟ้า	30,179.95	
		พุนกยูง	41,325.09	
		ลำพยนต์	47,323.33	
		สุขสำราญ	33,419.35	
	หนองพิบูล	22,924.00		
	ตากลี	จันเสน	10,114.04	
ช่องแค		11,168.55		
ตากลี		50,849.14		
ลาดทิพรส		50,002.52		
หนองโพ		42,702.41		
ห้วยหอม		38,639.78		
ห้วยหวาย		84,212.35		
ท่าตะโก	ดอนคา	42,939.46		

ที่มาข้อมูล:

- ข้อมูลค่าดัชนีความแตกต่างของความชื้น (NDWI) ช่วง 5 ปี (พ.ศ.2559 - 2563): GISTDA
- Area-Based พื้นที่เสี่ยงภัยแล้ง ปี พ.ศ. 2560: สททช
- พื้นที่เสี่ยงภัยแล้ง ช่วง 10 ปี (พ.ศ. 2550 - 2559): ปภ

พื้นที่เสี่ยงภัยแล้งปานกลาง เดือนมิถุนายน ในพื้นที่สำนักงานทรัพยากรน้ำภาค 2

จังหวัด	อำเภอ	ตำบล	พื้นที่เสี่ยงน้ำท่วม (ไร่)
		ทำนบ	9,384.99
		พนมรอก	10,201.88
		วังมหากร	7,949.66
		สายลำโพง	16,467.78
		หัวถนน	44,557.10
	บรรพตพิสัย	ตาซัด	0.02
		ท่าจั่ว	10.42
		บางแก้ว	48.63
		บ้านแดน	10.81
		อ่างทอง	13.14
	พยุหะคีรี	น้ำทรง	3.97
		พยุหะ	1,252.43
		ย่านมัทรี	5,041.08
	ไพศาลี	โคกเตือ	41,801.63
		ตะคร้อ	21,413.53
		นาขอม	49,978.85
		โพธิ์ประสาท	77,658.86
		ไพศาลี	63,142.41
		วังข่อย	38,307.96
		วังน้ำลาด	96,620.29
		สำโรงชัย	65,883.29
	เมืองนครสวรรค์	กลางแดด	2,514.11
		นครสวรรค์ออก	4,830.68
		หนองปลิง	31,868.45
	ลาดยาว	เนินขี้เหล็ก	46,894.06
		บ้านไร่	96,681.85
		มาบแก	21,721.35
		ลาดยาว	46,972.64
		วังม้า	54,442.95
		วังเมือง	20,830.24
		ศาลเจ้าไก่ต่อ	25,163.97
		สร้อยละคร	17,172.78
		สระแก้ว	18,559.50
		หนองนมวัว	32,351.18
		หนองยาว	22,941.18
		หัวน้ําหอม	44,337.62
	หนองบัว	ทุ่งทอง	75,320.20
		ฮารทหาร	30,344.41

ที่มาข้อมูล:

- ข้อมูลค่าดัชนีความแตกต่างของความชื้น (NDWI) ช่วง 5 ปี (พ.ศ.2559 - 2563): GISTDA
- Area-Based พื้นที่เสี่ยงภัยแล้ง ปี พ.ศ. 2560: สททช
- พื้นที่เสี่ยงภัยแล้ง ช่วง 10 ปี (พ.ศ. 2550 - 2559): ปภ

พื้นที่เสี่ยงภัยแล้งปานกลาง เดือนมิถุนายน ในพื้นที่สำนักงานทรัพยากรน้ำภาค 2

จังหวัด	อำเภอ	ตำบล	พื้นที่เสี่ยงน้ำท่วม (ไร่)
		วังป่อ	72,179.62
		หนองกลับ	71,883.27
		หนองบัว	110,759.53
		ห้วยถั่วใต้	3,377.58
		ห้วยถั่วเหนือ	8,046.25
		ห้วยร่วม	34,070.13
		ห้วยใหญ่	9,682.19
เพชรบูรณ์	ชนแดน	ซับพุทรา	1,443.94
		ดงขุย	61,878.59
		ตะกุดไร	50,665.11
		ท่าข้าม	57,947.94
		บ้านกล้วย	61,150.10
		พุทธบาท	4,194.77
		ลาดแค	85,967.34
		ศาลาลาย	23,717.40
	น้ำหนาว	หลักด่าน	
	บึงสามพัน	กั้นจุก	80,361.89
		ซับไม้แดง	18,077.78
		ซับสมอทอด	40,966.67
		บึงสามพัน	26,060.47
		พญาวัง	41,705.55
		วังพิกุล	57,977.86
		ศรีมงคล	29,202.56
		สระแก้ว	67,838.53
		หนองแจง	52,453.54
	เมืองเพชรบูรณ์	ซอนไพร	27,501.96
		ดงมูลเหล็ก	27,252.61
		ตะเบา	25,338.09
		ท่าพล	43,142.34
		นาจั่ว	46,223.82
		นาป่า	44,352.24
		นายม	102,694.04
		น้ำร้อน	29,613.81
		ในเมือง	4,645.72
		บ้านโคก	50,375.42
		บ้านโตก	36,626.35
		ป่าเลา	24,028.90
		ระวีง	44,433.04

ที่มาข้อมูล:

- ข้อมูลค่าดัชนีความแตกต่างของความชื้น (NDWI) ช่วง 5 ปี (พ.ศ.2559 - 2563): GISTDA
- Area-Based พื้นที่เสี่ยงภัยแล้ง ปี พ.ศ. 2560: สททช
- พื้นที่เสี่ยงภัยแล้ง ช่วง 10 ปี (พ.ศ. 2550 - 2559): ปภ

พื้นที่เสี่ยงภัยแล้งปานกลาง เดือนมิถุนายน ในพื้นที่สำนักงานทรัพยากรน้ำภาค 2

จังหวัด	อำเภอ	ตำบล	พื้นที่เสี่ยงน้ำท่วม (ไร่)
		วังชมภู	30,121.25
		สะเตียง	28,378.06
		ห้วยสะแก	46,143.23
		ห้วยใหญ่	38,128.99
	วังโป่ง	ท้ายดง	30,489.18
		วังโป่ง	29,576.77
		วังศาล	40,580.36
		วังหิน	61,589.17
	วิเชียรบุรี	โคกปรัง	64,140.20
		ซับน้อย	3,841.76
		ซับสมบูรณ์	2.09
		ท่าโรง	75,684.88
		น้ำร้อน	87,610.63
		บ่อรัง	121,885.51
		บึงกระจับ	37,836.63
		พุขาม	45,716.11
		พุดเตย	37,611.53
		ภูน้ำหยด	24,917.84
		ยางสาว	105,932.75
		สระประดู่	32,658.08
		สามแยก	58,058.75
	ศรีเทพ	คลองกระจ้ง	107,386.22
		โคกสะอาด	15,354.28
		นาสนุ่น	105,409.04
		ศรีเทพ	92,919.27
		สระกรวด	53,066.54
		หนองย่างทอย	76,660.02
	หนองไผ่	กองทุล	31,063.95
		ท่าดัวง	70,668.84
		ท่าแดง	51,156.07
		นาเฉลียง	38,035.72
		บ่อไทย	53,755.31
		บัววัฒนา	48,665.10
		บ้านโกชน์	48,616.83
		เพชรละคร	46,014.13
		ยางงาม	36,165.72
		วังท่าดี	22,705.85
		วังโบสถ์	50,807.06

ที่มาข้อมูล:

- ข้อมูลค่าดัชนีความแตกต่างของความชื้น (NDWI) ช่วง 5 ปี (พ.ศ.2559 - 2563): GISTDA
- Area-Based พื้นที่เสี่ยงภัยแล้ง ปี พ.ศ. 2560: สททช
- พื้นที่เสี่ยงภัยแล้ง ช่วง 10 ปี (พ.ศ. 2550 - 2559): ปภ

พื้นที่เสี่ยงภัยแล้งปานกลาง เดือนมิถุนายน ในพื้นที่สำนักงานทรัพยากรน้ำภาค 2

จังหวัด	อำเภอ	ตำบล	พื้นที่เสี่ยงน้ำท่วม (ไร่)
		หนองไผ่	54,836.82
		ห้วยโป่ง	20,621.29
	หล่มเก่า	ตาดกลอย	100,918.26
		นาเกาะ	10,171.56
		นาซำ	44,010.53
		นาแซง	8,098.88
		บ้านเนิน	16,723.72
		วังบาล	16,589.22
		ศิลา	90,042.94
		หล่มเก่า	24,456.42
		หินสาว	68,217.50
	หล่มสัก	ช้างตะลูด	49,842.68
		ตาลเดี่ยว	4,296.08
		ท่าอิบุญ	50,036.68
		น้ำก้อ	19,325.77
		น้ำขุน	32,466.75
		น้ำเหี้ย	4,473.14
		บ้านกลาง	
		บ้านดิว	8,809.04
		บ้านไร่	15,235.37
		บ้านโสก	7,882.69
		บ้านหวาย	5,681.94
		บึงคล้า	24,928.78
		บึงน้ำเต้า	16,135.33
		ปากช่อง	10,637.24
		ปากดุก	4,831.35
		ฝายนาแซง	6,876.04
		ลานป่า	28,752.09
		วัดป่า	8,337.77
		สักหลง	17,930.89
		หนองไขว้	18,234.40
		หนองสว่าง	3,306.38
		หล่มสัก	2,376.95
		ห้วยไร่	15,106.82
ลพบุรี	โคกเจริญ	โคกเจริญ	86,448.77
		โคกแสมสาร	29,780.33
		วังทอง	39,939.06
		หนองมะค่า	52,770.56

ที่มาข้อมูล:

- ข้อมูลค่าดัชนีความแตกต่างของความชื้น (NDWI) ช่วง 5 ปี (พ.ศ.2559 - 2563): GISTDA
- Area-Based พื้นที่เสี่ยงภัยแล้ง ปี พ.ศ. 2560: สททช
- พื้นที่เสี่ยงภัยแล้ง ช่วง 10 ปี (พ.ศ. 2550 - 2559): ปภ

พื้นที่เสี่ยงภัยแล้งปานกลาง เดือนมิถุนายน ในพื้นที่สำนักงานทรัพยากรน้ำภาค 2

จังหวัด	อำเภอ	ตำบล	พื้นที่เสี่ยงน้ำท่วม (ไร่)
	โคกสำโรง	เกาะแก้ว	16,536.02
		โคกสำโรง	15,911.89
		ดงมะรุ้ม	9,059.23
		ถลุงเหล็ก	4,366.88
		เพนียด	10,188.16
		วังเพลิง	0.53
		สะแกกราบ	25,309.47
		หนองแขม	12,659.03
	ชัยบาดาล	เกาะรัง	47,238.89
		ชัยนารายณ์	15.16
		ชัยบาดาล	1.02
		ซับตะเคียน	51,375.12
		ท่าดินดำ	27,217.82
		ท่ามะนาว	16,219.61
		นาโสม	22,453.48
		นิคมลำนารายณ์	23,361.59
		บัวชุม	75,629.97
		ลำนารายณ์	17,965.16
		ศิลาทิพย์	220.10
		หนองยายโดีะ	40,591.32
		ห้วยหิน	0.01
	ท่าหลวง	แก่งฝักกูด	17,422.22
		ซับจำปา	28,561.58
		ทะเลวังวัด	20,571.60
		ท่าหลวง	52,581.87
		หนองฝักแวน	39,542.33
		หัวลำ	50,146.56
	บ้านหมี่	ขอนแก่น	24,016.66
		ดงพลับ	2,507.18
		ดอนดึง	16,199.13
		หนองกระเบียน	11,458.71
	พัฒนานิคม	โคกสลุย	46.04
		ช่องสาริกา	42,081.64
		ขอนแก่น	17,138.45
		น้ำสุด	45,375.28
		พัฒนานิคม	10,048.83
		มะนาวหวาน	18,274.15
		หนองบัว	133.15

ที่มาข้อมูล:

- ข้อมูลค่าดัชนีความแตกต่างของความชื้น (NDWI) ช่วง 5 ปี (พ.ศ.2559 - 2563): GISTDA
- Area-Based พื้นที่เสี่ยงภัยแล้ง ปี พ.ศ. 2560: สททช
- พื้นที่เสี่ยงภัยแล้ง ช่วง 10 ปี (พ.ศ. 2550 - 2559): ปภ

พื้นที่เสี่ยงภัยแล้งปานกลาง เดือนมิถุนายน ในพื้นที่สำนักงานทรัพยากรน้ำภาค 2

จังหวัด	อำเภอ	ตำบล	พื้นที่เสี่ยงน้ำท่วม (ไร่)
		ห้วยขุนราม	62,319.27
	เมืองลพบุรี	โคกตูม	80,774.32
		นิคมสร้างตนเอง	29,085.38
	ลำสนธิ	กุดตาเพชร	223.61
		เขาน้อย	7.28
		เขารวก	130.95
		ซับสมบูรณ์	7.51
		หนองรี	89.51
	สระโบสถ์	ทุ่งท่าช้าง	4,137.01
		นิยมชัย	26,938.17
		สระโบสถ์	16,341.66
		ห้วยใหญ่	4,993.55
	หนองม่วง	ขอนแก่น	60,892.47
		ขอนแก่น	40,667.98
		ดงดินแดง	70,485.44
		บ่อทอง	43,719.84
		ยางโทน	27,427.78
		หนองม่วง	22,113.38
สระบุรี	แก่งคอย	เตาปูน	1,315.86
		ท่าคล้อ	8,602.82
		ท่าตูม	11,556.85
		บ้านธาตุ	3,317.94
		สองคอน	15,192.39
		หินซ้อน	12,819.98
	เฉลิมพระเกียรติ	เขาดินพัฒนา	4,842.10
		บ้านแก้ง	810.27
		ฝั่งรวง	572.33
		พุด	32,105.62
		หน้าพระลาน	18,056.20
		ห้วยบง	1,978.73
	บ้านหมอ	สร้างไศก	862.02
		หนองบัว	466.69
	พระพุทธบาท	ขุนไชลอน	7,367.96
		เขาวง	17,705.89
		ธารเกษม	24,511.43
		นายาว	17,360.31
		พระพุทธบาท	7,787.09
		พุกร่าง	17,286.28

ที่มาข้อมูล:

- ข้อมูลค่าดัชนีความแตกต่างของความชื้น (NDWI) ช่วง 5 ปี (พ.ศ.2559 - 2563): GISTDA
- Area-Based พื้นที่เสี่ยงภัยแล้ง ปี พ.ศ. 2560: สททช
- พื้นที่เสี่ยงภัยแล้ง ช่วง 10 ปี (พ.ศ. 2550 - 2559): ปภ

พื้นที่เสี่ยงภัยแล้งปานกลาง เดือนมิถุนายน ในพื้นที่สำนักงานทรัพยากรน้ำภาค 2

จังหวัด	อำเภอ	ตำบล	พื้นที่เสี่ยงน้ำท่วม (ไร่)
		พุดซาจาน	14,255.03
		หนองแก	23,516.37
		ห้วยป่าหวาย	9,514.74
	มวกเหล็ก	ซับสนุ่น	58,850.90
		มวกเหล็ก	0.01
		ลำพญากลาง	10,557.55
		ลำสมพุง	35.34
		หนองย่างเสือ	4.29
	วังม่วง	คำพราน	28,548.43
		วังม่วง	74,438.35
		แสลงพัน	133.47
	เสาไห้	ท่าช้าง	0.26
		หัวปลวก	6,631.66
	หนองโดน	บ้านกลับ	219.00
		บ้านโปร่ง	49.39
		หนองโดน	3,433.77
อุทัยธานี	ทัพทัน	เขาชี้อย	8,466.28
		โคกหม้อ	30,539.24
		ตลุกคู่	17,120.91
		ทัพทัน	12,251.75
		พุงนาไทย	7,014.37
		หนองกระทุ่ม	69,429.24
		หนองกลางดง	4,538.03
		หนองยายดา	22,773.00
		หนองสระ	2,004.75
		หนองหญ้าปล้อง	11,105.71
	บ้านไร่	ทัพหลวง	103,210.10
		บ้านบึง	36,035.27
		บ้านใหม่คลองเคียน	0.30
		เมืองกาฐัง	2.47
		วังหิน	3.10
		หนองจอก	79,350.50
		หนองบ่มกล้วย	50,591.71
		ห้วยแห้ง	0.54
		หูช้าง	45,128.63
	เมืองอุทัยธานี	เกาะเทโพ	6,030.06
		ดอนขวาง	13,977.31
		ท่าซุง	19,565.25

ที่มาข้อมูล:

- ข้อมูลค่าดัชนีความแตกต่างของความชื้น (NDWI) ช่วง 5 ปี (พ.ศ.2559 - 2563): GISTDA
- Area-Based พื้นที่เสี่ยงภัยแล้ง ปี พ.ศ. 2560: สททช
- พื้นที่เสี่ยงภัยแล้ง ช่วง 10 ปี (พ.ศ. 2550 - 2559): ปภ

พื้นที่เสี่ยงภัยแล้งปานกลาง เดือนมิถุนายน ในพื้นที่สำนักงานทรัพยากรน้ำภาค 2

จังหวัด	อำเภอ	ตำบล	พื้นที่เสี่ยงน้ำท่วม (ไร่)
		ทุ่งใหญ่	7,472.66
		น้ำซึม	14,421.70
		เนินแจง	8,143.44
		โนนเหล็ก	6,117.50
		สะแกกรัง	16,702.26
		หนองแก	10,308.78
		หนองเต่า	4,336.77
		หนองไผ่แบน	13,048.95
		หนองพังค่า	8,921.90
		หาดทนาง	7,597.51
		อุทัยใหม่	5,899.77
	ลานสัก	น้ำรอบ	64,191.49
		ประดู่ยืน	12,097.62
		ระบำ	6,092.71
		ลานสัก	7,052.81
	สว่างอารมณ์	บ่อยาง	35,829.30
		ไผ่เขียว	68,592.97
		พลวงสองนาง	27,764.39
		สว่างอารมณ์	25,376.65
		หนองหลวง	45,174.01
	หนองขาหย่าง	ดงขวาง	66.86
		ดอนกลอย	10,794.74
		ท่าโพ	6,142.96
		ทุ่งผึ้ง	10,883.06
		หนองขาหย่าง	18,206.09
		หนองไผ่	10,362.58
		หมกแถว	6,925.54
		หลุมเข้า	6,973.06
		ห้วยรอบ	3,146.59
	หนองฉาง	บ้านเก่า	5,367.97
		หนองฉาง	6,416.51
		หนองนางนวล	9.54
		หนองยาง	3.59
รวม			9,130,323.06

ที่มาข้อมูล:

- ข้อมูลค่าดัชนีความแตกต่างของความชื้น (NDWI) ช่วง 5 ปี (พ.ศ.2559 - 2563): GISTDA
- Area-Based พื้นที่เสี่ยงภัยแล้ง ปี พ.ศ. 2560: สททช
- พื้นที่เสี่ยงภัยแล้ง ช่วง 10 ปี (พ.ศ. 2550 - 2559): ปภ

พื้นที่เสี่ยงภัยแล้งมาก เดือนมิถุนายน ในพื้นที่สำนักงานทรัพยากรน้ำภาค 2

จังหวัด	อำเภอ	ตำบล	พื้นที่เสี่ยงน้ำท่วม (ไร่)	
ชัยนาท	เนินขาม	กะบกเตี้ย	60,846.58	
		เนินขาม	70,011.07	
		สุขเดือนห้า	40,697.12	
	มโนรมย์	ไร่พัฒนา	1,925.88	
		อุตะเภา	427.12	
	วัดสิงห์	บ่อแร่	18,114.91	
		วังหมัน	48,879.18	
	หนองมะโมง	หนองขุน	28,425.71	
		กุดจอก	27,940.25	
		วังตะเคียน	60,539.57	
	หันคา	สะพานหิน	59,697.03	
		หนองมะโมง	42,866.00	
		เด่นใหญ่	37,247.53	
		บ้านเขียน	19,221.77	
		ไพรนกยูง	67,329.38	
	นครสวรรค์	โกรกพระ	หนองแขง	49,600.15
			นากลาง	35.00
			เนินแก้ว	128.12
			เนินศาลา	9.86
บางประมุง			102.91	
ชุมแสง		ยางตาล	187.55	
		ไผ่สิงห์	8,552.11	
ตากฟ้า		หนองกระเจา	35,777.17	
		เขาชายธง	3,473.38	
		ตากฟ้า	144.70	
ตากลี		พุนกยูง	5,558.15	
		ลำพยนต์	10,278.86	
		สุขสำราญ	2,725.30	
		หนองพิบูล	228.70	
		อุดมัญญา	90,640.86	
		จันเสน	1,305.82	
		ช่องแค	1,425.55	
		ตากลี	9,009.19	
		ลาดทิพรส	7,217.20	
	หนองโพ	1,202.13		
ท่าตะโก	ห้วยหอม	996.17		
	หัวหวาย	2,978.08		
	ดอนคา	8,232.77		

ที่มาข้อมูล:

- ข้อมูลค่าดัชนีความแตกต่างของความชื้น (NDWI) ช่วง 5 ปี (พ.ศ.2559 - 2563): GISTDA
- Area-Based พื้นที่เสี่ยงภัยแล้ง ปี พ.ศ. 2560: สททช
- พื้นที่เสี่ยงภัยแล้ง ช่วง 10 ปี (พ.ศ. 2550 - 2559): ปภ

พื้นที่เสี่ยงภัยแล้งมาก เดือนมิถุนายน ในพื้นที่สำนักงานทรัพยากรน้ำภาค 2

จังหวัด	อำเภอ	ตำบล	พื้นที่เสี่ยงน้ำท่วม (ไร่)
		ทำนบ	1,486.09
		พนมรอก	3,859.88
		วังมหากร	621.09
		วังใหญ่	124.30
		สายลำโพง	3,047.28
		หนองหลวง	64,232.60
		หัวถนน	2,659.90
	พยุหะคีรี	เขากะลา	98,999.41
		เขาทอง	51,095.72
		นิคมเขาป่อแก้ว	74,980.66
		เนินมะกอก	16,606.64
		ยางขาว	2.69
		สระทะเล	25,231.74
	ไพศาลี	โคกเตือ	2,937.97
		ตะคร้อ	299.99
		นาขอม	1,376.13
		โพธิ์ประสาท	2,181.69
		ไพศาลี	1,065.66
		วังข่อย	414.10
		วังน้ำตด	9,324.37
		สำโรงชัย	1,581.78
	เมืองนครสวรรค์	กลางแดด	98.75
		พระนอน	49,019.18
		หนองกรด	39,768.27
		หนองกระโดน	23.44
		หนองปลิง	1,026.60
	แม่วงก์	เขาชนกัน	497.26
		แม่เลี้ยง	24,943.36
		แม่วงก์	3,928.55
		วังชาน	59,397.64
	ลาดยาว	เนินขี้เหล็ก	324.40
		บ้านไร่	1,173.02
		มาบแก	15.36
		ลาดยาว	513.40
		วังม้า	221.90
		วังเมือง	126.58
		หนองนมวัว	141.77
		หนองยาว	0.30

ที่มาข้อมูล:

- ข้อมูลค่าดัชนีความแตกต่างของความชื้น (NDWI) ช่วง 5 ปี (พ.ศ.2559 - 2563): GISTDA
- Area-Based พื้นที่เสี่ยงภัยแล้ง ปี พ.ศ. 2560: สททช
- พื้นที่เสี่ยงภัยแล้ง ช่วง 10 ปี (พ.ศ. 2550 - 2559): ปภ

พื้นที่เสี่ยงภัยแล้งมาก เดือนมิถุนายน ในพื้นที่สำนักงานทรัพยากรน้ำภาค 2

จังหวัด	อำเภอ	ตำบล	พื้นที่เสี่ยงน้ำท่วม (ไร่)
	หนองบัว	ทุ่งทอง	3,795.85
		ธารพหาร	9,645.12
		วังป้อ	9,853.86
		หนองกลับ	10,655.22
		หนองบัว	10,391.26
		ห้วยแก้วใต้	194.74
		ห้วยแก้วเหนือ	568.91
		ห้วยร่วม	3,267.91
		ห้วยใหญ่	4,018.51
เพชรบูรณ์	ชนแดน	ดงขุย	62.11
		ตะกุดไร	213.14
		ท่าข้าม	275.19
	บึงสามพัน	กันจุก	413.77
		บึงสามพัน	63.23
		พญาวัง	641.62
		หนองแจง	74.67
	เมืองเพชรบูรณ์	ดงมูลเหล็ก	2,217.52
		ท่าพล	143.74
		บ้านโคก	275.01
		บ้านโตก	155.64
		วังชมพู	136.24
	วิเชียรบุรี	พุดเตย	7.07
		ยางสาว	314.50
	ศรีเทพ	นาสนุ่น	282.95
		ศรีเทพ	856.56
		หนองย่างทอย	276.51
	หนองไผ่	วังท่าดี	774.71
		ห้วยโป่ง	500.47
	หล่มเก่า	ตาดกลอย	602.28
	หล่มสัก	บ้านไร่	137.41
		บึงคล้า	358.68
ลพบุรี	โคกเจริญ	โคกเจริญ	1,581.38
		โคกแสมสาร	138.19
		วังทอง	639.77
		หนองมะค่า	1,224.49
	โคกสำโรง	เกาะแก้ว	5,122.24
		คลองเกตุ	59,128.11
		โคกสำโรง	685.38

ที่มาข้อมูล:

- ข้อมูลค่าดัชนีความแตกต่างของความชื้น (NDWI) ช่วง 5 ปี (พ.ศ.2559 - 2563): GISTDA
- Area-Based พื้นที่เสี่ยงภัยแล้ง ปี พ.ศ. 2560: สททช
- พื้นที่เสี่ยงภัยแล้ง ช่วง 10 ปี (พ.ศ. 2550 - 2559): ปภ

พื้นที่เสี่ยงภัยแล้งมาก เดือนมิถุนายน ในพื้นที่สำนักงานทรัพยากรน้ำภาค 2

จังหวัด	อำเภอ	ตำบล	พื้นที่เสี่ยงน้ำท่วม (ไร่)
		ดงมะรุ้ม	25.95
		ถลุงเหล็ก	948.89
		เพนียด	501.65
		วังขอนขว้าง	12,361.42
		วังจั่น	12,402.34
		สะแกกราบ	467.13
		หนองแวง	10,164.54
		หลุมข้าว	10,536.06
		ห้วยโป่ง	45,403.59
	ชัยบาดาล	เกาะรัง	2,832.58
		ซับตะเคียน	416.55
		ท่าดินดำ	178.95
		ท่ามะนาว	566.45
		นาโสม	278.27
		บัวชุม	7,107.42
		หนองยายโสี	1,254.25
	ท่าหลวง	แก่งฝักกูด	797.25
		ซับจำปา	5,080.59
		ทะเลวังวัด	3,440.26
		ท่าหลวง	5,551.45
		หนองฝักแวน	5,281.42
		หัวลำ	3,502.16
	บ้านหมี่	xonม่วง	2,644.97
		ดงพลับ	2,771.35
		ดอนดิ่ง	5,465.36
		บางกะพี้	1,013.25
		หนองกระเบียน	1,703.11
		หนองเมือง	15,949.00
	พัฒนานิคม	ช่องสาริกา	3,621.99
		xonน้อย	3,750.12
		ดิลิ่ง	21,951.96
		น้ำสุด	1,831.54
		พัฒนานิคม	277.21
		มะนาวหวาน	138.48
		ห้วยขุนราม	2,808.64
	เมืองลพบุรี	โคกตูม	24,664.48
		นิคมสร้างตนเอง	3,265.29
	ลำสนธิ	เขาน้อย	0.08

ที่มาข้อมูล:

- ข้อมูลค่าดัชนีความแตกต่างของความชื้น (NDWI) ช่วง 5 ปี (พ.ศ.2559 - 2563): GISTDA
- Area-Based พื้นที่เสี่ยงภัยแล้ง ปี พ.ศ. 2560: สททช
- พื้นที่เสี่ยงภัยแล้ง ช่วง 10 ปี (พ.ศ. 2550 - 2559): ปภ

พื้นที่เสี่ยงภัยแล้งมาก เดือนมิถุนายน ในพื้นที่สำนักงานทรัพยากรน้ำภาค 2

จังหวัด	อำเภอ	ตำบล	พื้นที่เสี่ยงน้ำท่วม (ไร่)
		เขารวก	0.29
	สระโบสถ์	มหาโพธิ์	24,425.33
		สระโบสถ์	138.29
		ห้วยใหญ่	290.69
	หนองม่วง	ขอนแก่น	561.98
		ขอนแก่น	8,381.63
		ดงดินแดง	1,640.00
		บ่อทอง	6,145.25
		ยางโทน	1,654.53
		หนองม่วง	1,283.97
สระบุรี	วังม่วง	คำพราน	138.44
		วังม่วง	5.26
		แสลงพัน	0.15
รวม			1,762,644.03

ที่มาข้อมูล:

- ข้อมูลค่าดัชนีความแตกต่างของความชื้น (NDWI) ช่วง 5 ปี (พ.ศ.2559 - 2563): GISTDA
- Area-Based พื้นที่เสี่ยงภัยแล้ง ปี พ.ศ. 2560: สททช
- พื้นที่เสี่ยงภัยแล้ง ช่วง 10 ปี (พ.ศ. 2550 - 2559): ปภ

พื้นที่เสี่ยงภัยแล้งปานกลาง เดือนกรกฎาคม ในพื้นที่สำนักงานทรัพยากรน้ำภาค 2

จังหวัด	อำเภอ	ตำบล	พื้นที่เสี่ยงน้ำท่วม (ไร่)	
ชัยนาท	มโนรมย์	คิ่งสำเภา	110.64	
		ท่าฉนวน	141.49	
		ไร่พัฒนา	22,221.68	
		ศิลาदान	264.26	
		อุตะเภา	6,436.02	
	เมืองชัยนาท	ธรรมามูล	34.98	
		เสือโฮก	34.17	
	วัดสิงห์	มะขามเฒ่า	92.57	
		หนองบัว	3,347.31	
	หนองมะโมง	กุดจอก	1.78	
		วังตะเคียน	1.67	
		สะพานหิน	1.25	
		หนองมะโมง	0.80	
		หันคา	14,877.64	
	นครสวรรค์	โกรกพระ	นากลาง	21,166.15
			เนินกว้าว	2,670.61
			เนินศาลา	16,334.22
			บางประมุง	18,224.45
			ยางตาล	5,681.48
			ศาลาแดง	10,021.42
หาดสูง			989.68	
ชุมตาบง			16,626.46	
ตากฟ้า		ปางสวรรค์	18,152.94	
		เขาชายธง	26,916.43	
		ตากฟ้า	30,324.65	
		พุนกยูง	46,883.23	
ตากลี		ลำพยนต์	57,602.19	
		สุขสำราญ	36,144.65	
		หนองพิบูล	23,152.69	
		จันเสน	11,076.83	
		ช่องแค	12,594.10	
		ตากลี	59,858.33	
		ลาดทิพรส	55,090.47	
		หนองโพ	43,863.84	
ท่าตะโก	ห้วยหอม	39,495.04		
	ห้วยหวาย	87,046.16		
	ดอนคา	51,172.23		
	ทำนบ	10,871.07		

ที่มาข้อมูล:

- ข้อมูลค่าดัชนีความแตกต่างของความชื้น (NDWI) ช่วง 5 ปี (พ.ศ.2559 - 2563): GISTDA
- Area-Based พื้นที่เสี่ยงภัยแล้ง ปี พ.ศ. 2560: สททช
- พื้นที่เสี่ยงภัยแล้ง ช่วง 10 ปี (พ.ศ. 2550 - 2559): ปภ

พื้นที่เสี่ยงภัยแล้งปานกลาง เดือนกรกฎาคม ในพื้นที่สำนักงานทรัพยากรน้ำภาค 2

จังหวัด	อำเภอ	ตำบล	พื้นที่เสี่ยงน้ำท่วม (ไร่)
		พนมรอก	14,061.76
		วังมหาร	8,570.75
		วังใหญ่	124.30
		สายลำโพง	19,515.06
		หัวถนน	47,079.03
	บรรพตพิสัย	ตาซัด	0.02
		ท่าจั่ว	10.42
		บางแก้ว	48.63
		บ้านแดน	10.81
		อ่างทอง	13.14
	พยุหะคีรี	น้ำทรง	3.97
		พยุหะ	1,252.43
		ย่านมัทรี	5,041.08
	ไพศาลี	โคกเตือ	44,739.59
		ตะคร้อ	21,713.52
		นาขอม	51,354.98
		โพธิ์ประสาท	79,840.54
		ไพศาลี	64,208.06
		วังข่อย	38,722.06
		วังน้ำลาด	105,944.66
		ลำโรงชัย	67,465.07
	เมืองนครสวรรค์	กลางแดด	2,612.86
		นครสวรรค์ออก	4,830.68
		หนองปลิง	32,895.05
	ลาดยาว	เนินขี้เหล็ก	47,218.46
		บ้านไร่	97,854.86
		มาบแก	21,736.70
		ลาดยาว	47,486.04
		วังม้า	54,664.85
		วังเมือง	20,956.82
		ศาลเจ้าไก่ต่อ	25,163.97
		สร้อยละคร	17,172.78
		สระแก้ว	18,559.50
		หนองนมวัว	32,492.95
		หนองยาว	22,941.48
		ห้วยน้ำหอม	44,337.62
	หนองบัว	ทุ่งทอง	79,116.05
		ฮารทหาร	39,989.53

ที่มาข้อมูล:

- ข้อมูลค่าดัชนีความแตกต่างของความชื้น (NDWI) ช่วง 5 ปี (พ.ศ.2559 - 2563): GISTDA
- Area-Based พื้นที่เสี่ยงภัยแล้ง ปี พ.ศ. 2560: สททช
- พื้นที่เสี่ยงภัยแล้ง ช่วง 10 ปี (พ.ศ. 2550 - 2559): ปภ

พื้นที่เสี่ยงภัยแล้งปานกลาง เดือนกรกฎาคม ในพื้นที่สำนักงานทรัพยากรน้ำภาค 2

จังหวัด	อำเภอ	ตำบล	พื้นที่เสี่ยงน้ำท่วม (ไร่)
		วังป่อ	82,033.48
		หนองกลับ	82,538.48
		หนองบัว	121,150.79
		ห้วยถั่วใต้	3,572.32
		ห้วยถั่วเหนือ	8,615.16
		ห้วยร่วม	37,338.04
		ห้วยใหญ่	13,700.70
เพชรบูรณ์	ชนแดน	ซับพุทรา	1,443.94
		ดงขุย	61,940.70
		ตะกุดไร	50,878.25
		ท่าข้าม	58,223.12
		บ้านกล้วย	61,150.10
		พุทธบาท	4,194.77
		ลาดแค	85,967.34
		ศาลาลาย	23,717.40
	น้ำหนาว	หลักด่าน	49,335.59
	บึงสามพัน	กั้นจุก	80,775.66
		ซับไม้แดง	18,077.78
		ซับสมอทอด	40,966.67
		บึงสามพัน	26,123.70
		พญาวัง	42,347.17
		วังพิกุล	57,977.86
		ศรีมงคล	29,202.56
		สระแก้ว	67,838.53
		หนองแจง	52,528.21
	เมืองเพชรบูรณ์	ซอนไพร	27,501.96
		ดงมูลเหล็ก	29,470.13
		ตะเบา	25,338.09
		ท่าพล	43,286.08
		นาจั่ว	46,223.82
		นาป่า	44,352.24
		นายม	102,694.04
		น้ำร้อน	29,613.81
		ในเมือง	4,645.72
		บ้านโคก	50,650.43
		บ้านโตก	36,782.00
		ป่าเลา	24,028.90
		ระวีง	44,433.04

ที่มาข้อมูล:

- ข้อมูลค่าดัชนีความแตกต่างของความชื้น (NDWI) ช่วง 5 ปี (พ.ศ.2559 - 2563): GISTDA
- Area-Based พื้นที่เสี่ยงภัยแล้ง ปี พ.ศ. 2560: สททช
- พื้นที่เสี่ยงภัยแล้ง ช่วง 10 ปี (พ.ศ. 2550 - 2559): ปภ

พื้นที่เสี่ยงภัยแล้งปานกลาง เดือนกรกฎาคม ในพื้นที่สำนักงานทรัพยากรน้ำภาค 2

จังหวัด	อำเภอ	ตำบล	พื้นที่เสี่ยงน้ำท่วม (ไร่)
		วังชมภู	30,257.49
		สะเตียง	28,378.06
		ห้วยสะแก	46,143.23
		ห้วยใหญ่	38,128.99
	วังโป่ง	ท้ายดง	30,489.18
		วังโป่ง	29,576.77
		วังศาล	40,580.36
		วังหิน	61,589.17
	วิเชียรบุรี	โคกปรัง	64,140.20
		ซับน้อย	3,841.76
		ซับสมบูรณ์	2.09
		ท่าโรง	75,684.88
		น้ำร้อน	87,610.63
		บ่อรัง	121,885.51
		บึงกระจับ	37,836.63
		พุขาม	45,716.11
		พุดเตย	37,618.60
		ภูน้ำหยด	24,917.84
		ยางสาว	106,247.25
		สระประดู่	32,658.08
		สามแยก	58,058.75
	ศรีเทพ	คลองกระจิง	107,386.22
		โคกสะอาด	15,354.28
		นาสนุ่น	105,691.99
		ศรีเทพ	93,775.83
		สระกรวด	53,066.54
		หนองย่างทอย	76,936.53
	หนองไผ่	กองทุล	31,063.95
		ท่าดัวง	70,668.84
		ท่าแดง	51,156.07
		นาเฉลียง	38,035.72
		บ่อไทย	53,755.31
		บัววัฒนา	48,665.10
		บ้านโกชน์	48,616.83
		เพชรละคร	46,014.13
		ยางงาม	36,165.72
		วังท่าดี	23,480.56
		วังโบสถ์	50,807.06

ที่มาข้อมูล:

- ข้อมูลค่าดัชนีความแตกต่างของความชื้น (NDWI) ช่วง 5 ปี (พ.ศ.2559 - 2563): GISTDA
- Area-Based พื้นที่เสี่ยงภัยแล้ง ปี พ.ศ. 2560: สททช
- พื้นที่เสี่ยงภัยแล้ง ช่วง 10 ปี (พ.ศ. 2550 - 2559): ปก

พื้นที่เสี่ยงภัยแล้งปานกลาง เดือนกรกฎาคม ในพื้นที่สำนักงานทรัพยากรน้ำภาค 2

จังหวัด	อำเภอ	ตำบล	พื้นที่เสี่ยงน้ำท่วม (ไร่)
		หนองไผ่	54,836.82
		ห้วยโป่ง	21,121.76
	หล่มเก่า	ตาดกลอย	101,520.54
		นาเกาะ	10,171.56
		นาซำ	44,010.53
		นาแซง	8,098.88
		บ้านเนิน	16,723.72
		วังบาล	16,589.22
		ศิลา	90,042.94
		หล่มเก่า	24,456.42
		หินสาว	68,217.50
	หล่มสัก	ช้างตะลูด	49,842.68
		ตาลเดี่ยว	4,296.08
		ท่าอิบุญ	50,036.68
		น้ำก้อ	19,325.77
		น้ำขุน	32,466.75
		น้ำเหี้ย	4,473.14
		บ้านกลาง	49,027.54
		บ้านดิว	8,809.04
		บ้านไร่	15,372.78
		บ้านโสก	7,882.69
		บ้านหวาย	5,681.94
		บึงคล้า	25,287.47
		บึงน้ำเต้า	16,135.33
		ปากช่อง	10,637.24
		ปากดุก	4,831.35
		ฝายนาแซง	6,876.04
		ลานป่า	28,752.09
		วัดป่า	8,337.77
		สักหลง	17,930.89
		หนองไขว้	18,234.40
		หนองสว่าง	3,306.38
		หล่มสัก	2,376.95
		ห้วยไร่	15,106.82
ลพบุรี	โคกเจริญ	โคกเจริญ	88,030.15
		โคกแสมสาร	29,918.52
		วังทอง	40,507.36
		หนองมะค่า	53,099.80

ที่มาข้อมูล:

- ข้อมูลค่าดัชนีความแตกต่างของความชื้น (NDWI) ช่วง 5 ปี (พ.ศ.2559 - 2563): GISTDA
- Area-Based พื้นที่เสี่ยงภัยแล้ง ปี พ.ศ. 2560: สททช
- พื้นที่เสี่ยงภัยแล้ง ช่วง 10 ปี (พ.ศ. 2550 - 2559): ปภ

พื้นที่เสี่ยงภัยแล้งปานกลาง เดือนกรกฎาคม ในพื้นที่สำนักงานทรัพยากรน้ำภาค 2

จังหวัด	อำเภอ	ตำบล	พื้นที่เสี่ยงน้ำท่วม (ไร่)
	โคกสำโรง	เกาะแก้ว	21,537.79
		โคกสำโรง	16,592.70
		ดงมะรุ้ม	9,085.19
		ถลุงเหล็ก	5,177.40
		เพนียด	10,689.81
		วังเพลิง	0.53
		สะแกกราบ	25,422.60
		หนองแขม	22,421.15
	ชัยบาดาล	เกาะรัง	49,794.93
		ชัยนารายณ์	15.16
		ชัยบาดาล	1.02
		ซับตะเคียน	51,791.67
		ท่าดินดำ	27,396.76
		ท่ามะนาว	16,786.06
		นาโสม	22,731.76
		นิคมลำนารายณ์	23,361.59
		บัวชุม	82,671.10
		ลำนารายณ์	17,965.16
		ศิลาทิพย์	220.10
		หนองยายโดีะ	41,773.51
		ห้วยหิน	0.01
	ท่าหลวง	แก่งฝักกูด	18,219.48
		ซับจำปา	33,445.65
		ทะเลวังวัด	23,318.11
		ท่าหลวง	58,037.05
		หนองฝักแวน	44,819.19
		หัวลำ	53,371.83
	บ้านหมี่	ขอนแก่น	26,661.63
		ดงพลับ	5,244.92
		ดอนตึง	21,559.78
		หนองกระเบียน	11,807.11
	พัฒนานิคม	ช่องสาริกา	45,703.62
		ขอนแก่น	20,888.57
		น้ำสุด	47,063.74
		พัฒนานิคม	10,326.04
		มะนาวหวาน	18,412.64
		หนองบัว	133.15
		ห้วยขุนราม	64,857.00

ที่มาข้อมูล:

- ข้อมูลค่าดัชนีความแตกต่างของความชื้น (NDWI) ช่วง 5 ปี (พ.ศ.2559 - 2563): GISTDA
- Area-Based พื้นที่เสี่ยงภัยแล้ง ปี พ.ศ. 2560: สททช
- พื้นที่เสี่ยงภัยแล้ง ช่วง 10 ปี (พ.ศ. 2550 - 2559): ปภ

พื้นที่เสี่ยงภัยแล้งปานกลาง เดือนกรกฎาคม ในพื้นที่สำนักงานทรัพยากรน้ำภาค 2

จังหวัด	อำเภอ	ตำบล	พื้นที่เสี่ยงน้ำท่วม (ไร่)
	เมืองลพบุรี	โคกตูม	101,698.32
		นิคมสร้างตนเอง	32,192.95
	ลำสนธิ	กุดตาเพชร	223.61
		เขาน้อย	7.37
		เขารวก	131.24
		ซับสมบูน	7.51
		หนองรี	89.51
	สระโบสถ์	ทุ่งท่าช้าง	4,137.01
		นิคมชัย	26,938.17
		สระโบสถ์	16,479.95
		ห้วยใหญ่	5,283.62
	หนองม่วง	ขอนแก่น	61,454.45
		ขอนแก่น	48,981.57
		ดงดินแดง	72,125.44
		บ่อทอง	49,726.88
		ยางโทน	29,074.82
		หนองม่วง	23,052.78
สระบุรี	แก่งคอย	เตาปูน	1,315.86
		ท่าคล้อ	8,602.82
		ท่าตูม	11,556.85
		บ้านธาตุ	3,317.94
		สองคอน	15,192.39
		หินซ้อน	12,819.98
	เฉลิมพระเกียรติ	เขาดินพัฒนา	4,842.10
		บ้านแก้ง	810.27
		ฝั่งรวง	572.33
		พุด	32,105.62
		หน้าพระลาน	18,056.20
		ห้วยบง	1,978.73
	บ้านหมอ	สร้างโคก	862.02
		หนองบัว	466.69
	พระพุทธบาท	ขุนโกลน	7,367.96
		เขาวง	17,705.89
		ธารเกษม	24,511.43
		นายาว	17,360.31
		พระพุทธบาท	7,787.09
		พุกร่าง	17,286.28
		พุดจางาน	14,255.03

ที่มาข้อมูล:

- ข้อมูลค่าดัชนีความแตกต่างของความชื้น (NDWI) ช่วง 5 ปี (พ.ศ.2559 - 2563): GISTDA
- Area-Based พื้นที่เสี่ยงภัยแล้ง ปี พ.ศ. 2560: สททช
- พื้นที่เสี่ยงภัยแล้ง ช่วง 10 ปี (พ.ศ. 2550 - 2559): ปภ

พื้นที่เสี่ยงภัยแล้งปานกลาง เดือนกรกฎาคม ในพื้นที่สำนักงานทรัพยากรน้ำภาค 2

จังหวัด	อำเภอ	ตำบล	พื้นที่เสี่ยงน้ำท่วม (ไร่)
		หนองแก	23,516.37
		ห้วยป่าหวาย	9,514.74
	มวกเหล็ก	ซับสนุ่น	58,850.90
		มวกเหล็ก	0.01
		ลำพญากลาง	10,557.55
		ลำสมพุง	35.34
		หนองย่างเสือ	4.29
	วังม่วง	คำพราน	28,686.87
		วังม่วง	74,443.61
		แสงพัน	133.63
	เสาไห้	ท่าช้าง	0.26
		หัวปลวก	6,631.66
	หนองโดน	บ้านกลับ	219.00
		บ้านโปร่ง	49.39
		หนองโดน	3,433.77
อุทัยธานี	ทัพทัน	เขาขี้ฝอย	8,466.28
		โคกหม้อ	30,539.24
		ตลุกคู่	17,120.91
		ทัพทัน	12,251.75
		ทุ่งนาไทย	7,014.37
		หนองกระทุ่ม	69,429.24
		หนองกลางดง	4,538.03
		หนองยายดา	22,773.00
		หนองสระ	2,004.75
		หนองหญ้าปล้อง	11,105.71
	บ้านไร่	ทัพหลวง	103,210.10
		บ้านบึง	36,035.27
		บ้านใหม่คลองเคียน	0.30
		เมืองกาฐัง	2.47
		วังหิน	3.10
		หนองจอก	79,350.50
		หนองบ่มกล้วย	50,591.71
		ห้วยแห้ง	0.54
		หู่ช้าง	45,128.63
	เมืองอุทัยธานี	เกาะเทโพ	6,030.06
		ดอนขวาง	13,977.31
		ท่าซุง	19,565.25
		ทุ่งใหญ่	7,472.66

ที่มาข้อมูล:

- ข้อมูลค่าดัชนีความแตกต่างของความชื้น (NDWI) ช่วง 5 ปี (พ.ศ.2559 - 2563): GISTDA
- Area-Based พื้นที่เสี่ยงภัยแล้ง ปี พ.ศ. 2560: สททช
- พื้นที่เสี่ยงภัยแล้ง ช่วง 10 ปี (พ.ศ. 2550 - 2559): ปภ

พื้นที่เสี่ยงภัยแล้งปานกลาง เดือนกรกฎาคม ในพื้นที่สำนักงานทรัพยากรน้ำภาค 2

จังหวัด	อำเภอ	ตำบล	พื้นที่เสี่ยงน้ำท่วม (ไร่)
		น้ำซึม	14,421.70
		เนินแจง	8,143.44
		โนนเหล็ก	6,117.50
		สะแกกรัง	16,702.26
		หนองแก	10,308.78
		หนองเต่า	4,336.77
		หนองไผ่แบน	13,048.95
		หนองพังค่า	8,921.90
		หาดทอง	7,597.51
		อุทัยใหม่	5,899.77
	ลานสัก	น้ำรอบ	64,191.49
		ประดู่ยี่น	12,097.62
		ระบำ	6,092.71
		ลานสัก	7,052.81
	สว่างอารมณ์	บ่อยาง	35,829.30
		ไผ่เขียว	68,592.97
		พลวงสองนาง	27,764.39
		สว่างอารมณ์	25,376.65
		หนองหลวง	45,174.01
	หนองขาหย่าง	ดงขวาง	66.86
		ดอนกลอย	10,794.74
		ท่าโพ	6,142.96
		ทุ่งพึ่ง	10,883.06
		หนองขาหย่าง	18,206.09
		หนองไผ่	10,362.58
		หมกแถว	6,925.54
		หลุมเข้า	6,973.06
		ห้วยรอบ	3,146.59
	หนองฉาง	บ้านเก่า	5,367.97
		หนองฉาง	6,416.51
		หนองนางนวล	9.54
		หนองยาง	3.59
รวม			9,499,652.76

ที่มาข้อมูล:

- ข้อมูลค่าดัชนีความแตกต่างของความชื้น (NDWI) ช่วง 5 ปี (พ.ศ.2559 - 2563): GISTDA
- Area-Based พื้นที่เสี่ยงภัยแล้ง ปี พ.ศ. 2560: สททช
- พื้นที่เสี่ยงภัยแล้ง ช่วง 10 ปี (พ.ศ. 2550 - 2559): ปภ

พื้นที่เสี่ยงภัยแล้งมาก เดือนกรกฎาคม ในพื้นที่สำนักงานทรัพยากรน้ำภาค 2

จังหวัด	อำเภอ	ตำบล	พื้นที่เสี่ยงน้ำท่วม (ไร่)			
ชัยนาท	เนินขาม	กะบกเตี้ย	60,846.58			
		เนินขาม	70,011.07			
		สุขเดือนห้า	40,697.12			
	มโนรมย์	วัดสิงห์	ไร่พัฒนา	235.56		
			ป่อแร่	18,114.91		
		หนองมะโมง	วังหมัน	48,879.18		
			หนองขุ่น	28,425.71		
			กุดจอก	27,940.25		
		หันคา	วังตะเคียน	60,539.57		
			สะพานหิน	59,697.03		
			หนองมะโมง	42,866.00		
			เด่นใหญ่	37,247.53		
			บ้านเขียน	19,221.77		
		นครสวรรค์	โกรกพระ	ไพรนกยูง	67,329.38	
				หนองแขง	49,600.15	
			ชุมแสง	บางประมุง	4.76	
				ไผ่สิงห์	8,552.11	
				หนองกระเจา	35,777.17	
			พยุหะคีรี	ตากฟ้า	อุดมฉัญญา	90,640.86
				ตากลี	จันเสน	343.03
ท่าตะโก	ลาดทิพรส			2,129.26		
	หนองโพ			40.70		
	ห้วยหอม			140.91		
เมืองนครสวรรค์	หัวหวาย	144.26				
	หนองหลวง	64,232.60				
	หัวถนน	137.97				
	เขาทะลุ	เขาทะลุ		98,999.41		
		เขาทอง		51,095.72		
	แม่วงก์	นิคมเขาป่อแก้ว	74,980.66			
		เนินมะกอก	16,606.64			
ยางขาว		2.69				
แม่เลี้ยว	สระทะเล	25,231.74				
	พระนอน	49,019.18				
	หนองกรด	39,768.27				
แม่เลี้ยว	หนองกระโดน	23.44				
	เขาชนกัน	497.26				
		แม่เลี้ยว	24,943.36			

ที่มาข้อมูล:

- ข้อมูลค่าดัชนีความแตกต่างของความชื้น (NDWI) ช่วง 5 ปี (พ.ศ.2559 - 2563): GISTDA
- Area-Based พื้นที่เสี่ยงภัยแล้ง ปี พ.ศ. 2560: สททช
- พื้นที่เสี่ยงภัยแล้ง ช่วง 10 ปี (พ.ศ. 2550 - 2559): ปภ

พื้นที่เสี่ยงภัยแล้งมาก เดือนกรกฎาคม ในพื้นที่สำนักงานทรัพยากรน้ำภาค 2

จังหวัด	อำเภอ	ตำบล	พื้นที่เสี่ยงน้ำท่วม (ไร่)
		แม่वंงก์	3,928.55
		วังชาน	59,397.64
ลพบุรี	โคกเจริญ	วังทอง	71.48
		หนองมะค่า	895.24
	โคกสำโรง	เกาะแก้ว	120.47
		คลองเกตุ	59,128.11
		โคกสำโรง	4.56
		ถลุงเหล็ก	138.36
		วังขอนขว้าง	12,361.42
		วังจั่น	12,402.34
		สะแกกราบ	354.00
		หนองแวม	402.42
		หลุมข้าว	10,536.06
		ห้วยโป่ง	45,403.59
	ชัยบาดาล	เกาะรัง	276.55
		บัวชุม	66.30
		หนองยายโตะ	72.06
	ท่าหลวง	ซับจำปา	196.51
		ทะเลวังวัด	693.75
		ท่าหลวง	96.27
		หนองผักแว่น	4.56
		หัวลำ	276.88
	บ้านหมี่	ดงปลับ	33.61
		ดอนตึง	104.71
		บางกะพี้	1,013.25
		หนองกระเบียน	1,354.72
		หนองเมือง	15,949.00
	พัฒนานิคม	ดิลัง	21,951.96
		น้ำสุต	143.09
		ห้วยขุนราม	270.92
	เมืองลพบุรี	โคกตูม	3,740.48
		นิคมสร้างตนเอง	157.73
	สระโบสถ์	มหาโพธิ์	24,425.33
		ห้วยใหญ่	0.62
	หนองม่วง	ซอนสารเดช	68.04
		บ่อทอง	138.22
		ยางโตน	7.49

ที่มาข้อมูล:

- ข้อมูลค่าดัชนีความแตกต่างของความชื้น (NDWI) ช่วง 5 ปี (พ.ศ.2559 - 2563): GISTDA
- Area-Based พื้นที่เสี่ยงภัยแล้ง ปี พ.ศ. 2560: สททช
- พื้นที่เสี่ยงภัยแล้ง ช่วง 10 ปี (พ.ศ. 2550 - 2559): ปภ

พื้นที่เสี่ยงภัยแล้งมาก เดือนกรกฎาคม ในพื้นที่สำนักงานทรัพยากรน้ำภาค 2

จังหวัด	อำเภอ	ตำบล	พื้นที่เสี่ยงน้ำท่วม (ไร่)
		หนองม่วง	344.57
รวม			1,491,494.65

ที่มาข้อมูล:

- ข้อมูลค่าดัชนีความแตกต่างของความชื้น (NDWI) ช่วง 5 ปี (พ.ศ.2559 - 2563): GISTDA
- Area-Based พื้นที่เสี่ยงภัยแล้ง ปี พ.ศ. 2560: สททช
- พื้นที่เสี่ยงภัยแล้ง ช่วง 10 ปี (พ.ศ. 2550 - 2559): ปภ

ภาคผนวก 3

ความพร้อมด้านสถานีตรวจวัดสถานการณ์น้ำ

(สถานี Early Warning โทรมมาตร กล้อง CCTV และสถานีอุตุ-อุทกวิทยา)

การตรวจสอบความพร้อมสถานีเตือนภัยน้ำหลาก - ดินถล่ม (Early Warning System) 2565

สำนักงานทรัพยากรน้ำภาค 2 จ.สระบุรี

วันที่สำรวจ 10 และ 25 มีนาคม 2565

ลำดับ	สถานี	บ้าน	หมู่	ตำบล	อำเภอ	จังหวัด	ผู้นำหลัก	ผู้นำสาขา	UTM_N	UTM_E	lat_y	long_x	ปีงบประมาณ	ประเภทสถานี	สภาพการใช้งาน	เบอร์โทรศัพท์	ประเภทบ้าน	ชื่อผู้รู้	เบอร์ผู้รู้	หมายเหตุ
52	STN1075	บ้านไร่จิก	7	บ้านปึง	บ้านไร่	อุทัยธานี	แม่ท่าทำจีน	ห้วยกระเสียว	1657452	560740	14.991398	99.564953	2558	ปริมาตรน้ำฝน	ใช้งานได้	056-383590	สถานีหลัก	นายสนามนท์ ผ่องแผ้ว	086-1614190	ส่วนอุทกวิทยาที่ 1 นครสวรรค์
53	STN1087	บ้านภักวี	1	สุขฤทัย	ห้วยคต	อุทัยธานี	แม่ท่าทำจีน	ที่ราบแม่ท่าทำจีน	1692133	569629	15.304712	99.648582	2558	ปริมาตรน้ำฝน	ใช้งานได้	056-383590	สถานีหลัก	นายวิเชียร ศาล	081-3566105	ส่วนอุทกวิทยาที่ 1 นครสวรรค์
54	STN1089	บ้านนาทุ่งเชือก	4	ห้วยแห้ง	บ้านไร่	อุทัยธานี	แม่ท่าทำจีน	ห้วยกระเสียว	1676149	558540	15.160482	99.544922	2558	ปริมาตรน้ำฝน	ใช้งานได้	056-383590	สถานีหลัก	นายกำจัด วิชา	080-6887078	ส่วนอุทกวิทยาที่ 1 นครสวรรค์
55	STN1094	บ้านอิฐทุ่งใหญ่	4	เจ้าวัด	บ้านไร่	อุทัยธานี	แม่ท่าทำจีน	ห้วยกระเสียว	1677403	551930	15.171960	99.483420	2558	ปริมาตรน้ำฝน	ใช้งานได้	056-383590	สถานีหลัก	ส.อ. อภิวัฒน์ ทาเอื้อ	095-5780965	ส่วนอุทกวิทยาที่ 1 นครสวรรค์
56	STN1111	บ้านสนมบิน	11	เขาวงกตทอง	หนองอาจ	อุทัยธานี	แม่ท่าสะแกกรัง	ห้วยพันเสลา	1702286	570940	15.396463	99.661082	2558	ปริมาตรน้ำฝน	ใช้งานได้	056-383590	สถานีหลัก	นางสาวปราณี รงค์ทอง	086-2778625	ส่วนอุทกวิทยาที่ 1 นครสวรรค์
57	STN1126	บ้านไร่ใหม่	8	คอกควาย	บ้านไร่	อุทัยธานี	แม่ท่าทำจีน	ห้วยกระเสียว	1685909	550274	15.248893	99.468174	2558	ปริมาตรน้ำฝน	ใช้งานได้	056-383590	สถานีหลัก	นายประกาศิต เพชรวัชร	093-1905131	ส่วนอุทกวิทยาที่ 1 นครสวรรค์
58	STN1169	บ้านโมคลา	6	น้ำร้อน	เมืองเพชรบูรณ์	เพชรบูรณ์	แม่ท่าป้าสัก	แม่ท่าป้าสักส่วนที่ 2	1806939	733945	16.332190	101.189780	2558	ปริมาตรน้ำฝน	ใช้งานได้	056-383590	สถานีหลัก	นางบุญชู สิงตรงพิศ	097-9684756	ส่วนอุทกวิทยาที่ 1 นครสวรรค์
59	STN1182	บ้านกรุ่มหลาย	11	วังน้ำ	ลาดยาว	นครสวรรค์	แม่ท่าสะแกกรัง	แม่ท่าสะแกกรังตอนล่าง	1739135	597409	15.728694	99.909187	2558	ปริมาตรน้ำฝน	ใช้งานได้	056-383590	สถานีหลัก	นางฉัญญ์รัตน์ พร้อมไพยโสศ	080-6492824	ส่วนอุทกวิทยาที่ 1 นครสวรรค์
60	STN1186	บ้านเขากำพระ	6	ห้วยโป่ง	หนองไผ่	เพชรบูรณ์	แม่ท่าป้าสัก	แม่ท่าป้าสักส่วนที่ 3	1785503	714372	16.139459	101.005169	2558	ปริมาตรน้ำฝน	ชำรุด	056-383590	สถานีหลัก	นายรามเมธ ธิมมา	095-3175387	ส่วนอุทกวิทยาที่ 1 นครสวรรค์, ไม่มีสัญญาณ AIS
61	STN1187	บ้านคลองขน	11	ลาดแค	ชนแดน	เพชรบูรณ์	แม่ท่าเจ้าพระยา	ปีงปรกติ	1764588	692152	15.931110	100.829141	2558	ปริมาตรน้ำฝน	ใช้งานได้	056-383590	สถานีหลัก	นายบัว สิ้นสวัสดิ์	087-7365338	ส่วนอุทกวิทยาที่ 1 นครสวรรค์
62	STN1189	บ้านเจ้าศรีอ้อยไร่	13	แม่สอ	แม่วงก์	นครสวรรค์	แม่ท่าสะแกกรัง	คลองโพธิ์	1743623	539593	15.770849	99.369637	2558	ปริมาตรน้ำฝน	ใช้งานได้	056-383590	สถานีหลัก	นายสุวรรณ์ พูนจันทร์	081-0462620	ส่วนอุทกวิทยาที่ 1 นครสวรรค์
63	STN1191	บ้านซับเจริญ	13	ยางสาว	วิเชียรบุรี	เพชรบูรณ์	แม่ท่าป้าสัก	แม่ท่าป้าสักส่วนที่ 3	1753541	744394	15.848809	101.282011	2558	ปริมาตรน้ำฝน	ใช้งานได้	056-383590	สถานีหลัก	นายสมศกร กลิ่นขมู	061-8236449	ส่วนอุทกวิทยาที่ 1 นครสวรรค์
64	STN1192	บ้านซับชมพู	2	ท่าตั้ง	หนองไผ่	เพชรบูรณ์	แม่ท่าป้าสัก	แม่ท่าป้าสักส่วนที่ 3	1760823	746267	15.917335	101.298972	2558	ปริมาตรน้ำฝน	ชำรุด	056-383590	สถานีหลัก	นายสุนันท์ โสสุภา	095-6356827	ส่วนอุทกวิทยาที่ 1 นครสวรรค์, ไม่มีสัญญาณ AIS
65	STN1193	บ้านซับทะแบง	5	ยางสาว	วิเชียรบุรี	เพชรบูรณ์	แม่ท่าป้าสัก	แม่ท่าป้าสักส่วนที่ 3	1743507	744513	15.753131	101.282403	2558	ปริมาตรน้ำฝน	ใช้งานได้	056-383590	สถานีหลัก	นายสายสิทธิ์ ทรนพ	090-6911878	ส่วนอุทกวิทยาที่ 1 นครสวรรค์
66	STN1207	บ้านน้ำอ้อม	7	ยางสาว	วิเชียรบุรี	เพชรบูรณ์	แม่ท่าป้าสัก	แม่ท่าป้าสักส่วนที่ 3	1748892	748384	15.805817	101.317528	2558	ปริมาตรน้ำฝน	ใช้งานได้	056-383590	สถานีหลัก	นายสมโภชน์ แสงแก้ว	084-3803291	ส่วนอุทกวิทยาที่ 1 นครสวรรค์
67	STN1212	บ้านปางสูง	12	แม่สอ	แม่วงก์	นครสวรรค์	แม่ท่าสะแกกรัง	น้ำแม่วงก์	1752411	545988	15.850186	99.429506	2558	ปริมาตรน้ำฝน	ใช้งานได้	056-383590	สถานีหลัก	นายบุญเชื้อน ภู่งสง	087-1984130	ส่วนอุทกวิทยาที่ 1 นครสวรรค์
68	STN1216	บ้านตฤรัง	1	พญาวัง	ปีงสามพัน	เพชรบูรณ์	แม่ท่าเจ้าพระยา	ปีงปรกติ	1754649	698437	15.864989	100.848355	2558	ปริมาตรน้ำฝน	ใช้งานได้	056-383590	สถานีหลัก	นายสมชาย นันทเวช	081-7859542	ส่วนอุทกวิทยาที่ 1 นครสวรรค์
69	STN1217	บ้านขุนวัง	7	วังช้อย	โพทะเล	นครสวรรค์	แม่ท่าเจ้าพระยา	ปีงปรกติ	1728815	692750	15.629927	100.798019	2558	ปริมาตรน้ำฝน	ใช้งานได้	056-383590	สถานีหลัก	นายสมชาย อินคา	085-7337816	ส่วนอุทกวิทยาที่ 1 นครสวรรค์
70	STN1227	บ้านลาดแคใต้	1	ลาดแค	ชนแดน	เพชรบูรณ์	แม่ท่าเจ้าพระยา	ปีงปรกติ	1774475	696278	16.035812	100.826486	2558	ปริมาตรน้ำฝน	ใช้งานได้	056-383590	สถานีหลัก	นายวีรจิรินทร์ กามล	061-8081179	ส่วนอุทกวิทยาที่ 1 นครสวรรค์
71	STN1241	บ้านห้วยคตาค	7	ท่าตั้ง	หนองไผ่	เพชรบูรณ์	แม่ท่าป้าสัก	แม่ท่าป้าสักส่วนที่ 3	1773439	747031	16.028810	101.308074	2558	ปริมาตรน้ำฝน	ใช้งานได้	056-383590	สถานีหลัก	นายเฉลิม ชื่นกรม	091-6360727	ส่วนอุทกวิทยาที่ 1 นครสวรรค์
72	STN1242	บ้านห้วยน้ำลาด	1	โพทะเล	โพทะเล	นครสวรรค์	แม่ท่าเจ้าพระยา	ปีงปรกติ	1725909	679594	15.604626	100.675121	2558	ปริมาตรน้ำฝน	ใช้งานได้	056-383590	สถานีหลัก	นายไพฑูรย์ พระรักษา	087-8406979	ส่วนอุทกวิทยาที่ 1 นครสวรรค์
73	STN1249	บ้านหัวฟู	4	วังช้อย	โพทะเล	นครสวรรค์	แม่ท่าเจ้าพระยา	ปีงปรกติ	1722108	683699	15.564183	100.705829	2558	ปริมาตรน้ำฝน	ใช้งานได้	056-383590	สถานีหลัก	นายสุภาพร สมบุญประเสริฐ	097-1323039	ส่วนอุทกวิทยาที่ 1 นครสวรรค์
74	STN1302	บ้านวังหระทองเหนือ	7	ซับเปิบ	วังโป่ง	เพชรบูรณ์	แม่ท่าบ้าน	แม่ท่าบ้านตอนล่าง	1811373	699631	16.375348	100.869106	2558	ปริมาตรน้ำฝน	ใช้งานได้	056-383590	สถานีหลัก	นายนิวัฒน์ เชื้อหงษ์	080-5068863	ส่วนอุทกวิทยาที่ 1 นครสวรรค์
75	STN1307	บ้านตงสี	3	วังศาล	วังโป่ง	เพชรบูรณ์	แม่ท่าบ้าน	แม่ท่าบ้านตอนล่าง	1801267	693597	16.284529	100.811791	2558	ปริมาตรน้ำฝน	ใช้งานได้	056-383590	สถานีหลัก	นายบัวลอย วิชาพาล	062-3587135	ส่วนอุทกวิทยาที่ 1 นครสวรรค์
76	STN1317	บ้านหัวถนน	8	ศาลาลัย	ชนแดน	เพชรบูรณ์	แม่ท่าบ้าน	แม่ท่าบ้านตอนล่าง	1779361	699777	16.086095	100.867742	2558	ปริมาตรน้ำฝน	ใช้งานได้	056-383590	สถานีหลัก	นายรังสรรค์ ศรีสวัสดิ์	084-6216935	ส่วนอุทกวิทยาที่ 1 นครสวรรค์
77	STN1389	บ้านหัวคต	5	หลักค่าน	น้ำหนาว	เพชรบูรณ์	แม่ท่าป้าสัก	แม่ท่าป้าสักตอนบน	1876408	766558	16.955857	101.503643	2558	ปริมาตรน้ำฝน	ใช้งานได้	056-383590	สถานีหลัก	นายเอียง ชัยภูหอม	081-0416874	ส่วนอุทกวิทยาที่ 1 นครสวรรค์
78	STN1390	บ้านวังเนินพัฒนา	6	คาคค้อย	ห่มเกล้า	เพชรบูรณ์	แม่ท่าป้าสัก	แม่ท่าป้าสักตอนบน	1883376	752838	16.023762	101.372247	2558	ปริมาตรน้ำฝน	ใช้งานได้	056-383590	สถานีหลัก	นายโรจสร ชัยคต	085-6026108	ส่วนอุทกวิทยาที่ 1 นครสวรรค์
79	STN1399	บ้านวังยาว	6	ป่าช้อย	ห่มเกล้า	เพชรบูรณ์	แม่ท่าป้าสัก	แม่ท่าป้าสักตอนบน	1853109	759858	16.749418	101.438424	2558	ปริมาตรน้ำฝน	ใช้งานได้	056-383590	สถานีหลัก	นายบุญยั้ง ขวัญพุทธ	064-4323875	ส่วนอุทกวิทยาที่ 1 นครสวรรค์
80	STN1400	บ้านวังมะเขือ	7	นายน	เมืองเพชรบูรณ์	เพชรบูรณ์	แม่ท่าป้าสัก	แม่ท่าป้าสักส่วนที่ 3	1795620	731497	16.227625	101.172094	2558	ปริมาตรน้ำฝน	ใช้งานได้	056-383590	สถานีหลัก	นายทองดี ปีบตา	089-5667378	ส่วนอุทกวิทยาที่ 1 นครสวรรค์
81	STN1401	บ้านวังแฉน	7	ห้วยใหญ่	เมืองเพชรบูรณ์	เพชรบูรณ์	แม่ท่าป้าสัก	แม่ท่าป้าสักส่วนที่ 2	1823889	746838	16.482058	101.305106	2558	ปริมาตรน้ำฝน	ใช้งานได้	056-383590	สถานีหลัก	นายจักรพรรดิ ยงทร	095-3499249	ส่วนอุทกวิทยาที่ 1 นครสวรรค์
82	STN1409	บ้านวังเจริญรัตน์	8	ป่าใหญ่	หนองไผ่	เพชรบูรณ์	แม่ท่าป้าสัก	แม่ท่าป้าสักส่วนที่ 3	1787763	736869	16.150799	101.211860	2558	ปริมาตรน้ำฝน	ใช้งานได้	056-383590	สถานีหลัก	นายบัญชา เชนช	063-8039892	ส่วนอุทกวิทยาที่ 1 นครสวรรค์
83	STN1421	บ้านคลองห้วยนา	10	ชนแดน	ชนแดน	เพชรบูรณ์	แม่ท่าบ้าน	แม่ท่าบ้านตอนล่าง	1783143	700782	16.120185	100.877456	2558	ปริมาตรน้ำฝน	ใช้งานได้	056-383590	สถานีหลัก	นายประภาส พันธุ์พล	092-0394854	ส่วนอุทกวิทยาที่ 1 นครสวรรค์
84	STN1423	บ้านวังซอน	1	คาคค้อย	ห่มเกล้า	เพชรบูรณ์	แม่ท่าป้าสัก	แม่ท่าป้าสักตอนบน	1877678	744986	16.969814	101.296118	2558	ปริมาตรน้ำฝน	ใช้งานได้	056-383590	สถานีหลัก	นายพรศักดิ์ ภูบาลสิง	095-6346109	ส่วนอุทกวิทยาที่ 1 นครสวรรค์
85	STN1424	บ้านห้วยกะปิ	6	หลักค่าน	น้ำหนาว	เพชรบูรณ์	แม่ท่าโจง	แม่ท่าแยกตอนล่าง	1880559	771745	16.993080	101.552159	2558	ปริมาตรน้ำฝน	ชำรุด	056-383590	สถานีหลัก	นายบัวหิ้น ขวัญดิน	083-2654338	ส่วนอุทกวิทยาที่ 1 นครสวรรค์, ไม่มีสัญญาณ AIS
86	STN1435	บ้านน้ำพุ	3	โป่ง	ด่านซ้าย	เลย	แม่ท่าป้าสัก	ห้วยน้ำพุ	1891837	730955	17.099390	101.170460	2558	ปริมาตรน้ำฝน	ใช้งานได้	056-383590	สถานีหลัก	นายอุทิศ คำวัน	091-8829809	ส่วนอุทกวิทยาที่ 1 นครสวรรค์
87	STN1513	บ้านน้ำขุน	1	น้ำขุน	ห่มเกล้า	เพชรบูรณ์	แม่ท่าป้าสัก	แม่ท่าป้าสักส่วนที่ 2	1854249	731027	15.566282	100.778566	2558	ปริมาตรน้ำฝน	ใช้งานได้	056-383590	สถานีหลัก	นายทองใบ ตาแล	095-4940059	ส่วนอุทกวิทยาที่ 1 นครสวรรค์
88	STN1526	บ้านซับสมบูรณ์	6	วังช้อย	โพทะเล	นครสวรรค์	แม่ท่าเจ้าพระยา	ปีงปรกติ	1721756	690723	15.566290	100.778570	2558	ปริมาตรน้ำฝน	ใช้งานได้	056-383590	สถานีหลัก	นายสุเทพ ทับถิ่นชื่น	085-0524936	ส่วนอุทกวิทยาที่ 1 นครสวรรค์
89	STN1528	บ้านวังท่าดี	5	วังท่าดี	หนองไผ่	เพชรบูรณ์	แม่ท่าป้าสัก	แม่ท่าป้าสักส่วนที่ 3	1770157	736469	15.999680	101.209690	2558	ปริมาตรน้ำฝน	ใช้งานได้	056-383590	สถานีหลัก	นายอดุลย์ โพธิ์ทอง	096-3874017	ส่วนอุทกวิทยาที่ 1 นครสวรรค์
90	STN1541	บ้านภูพิระ	4	ท่าข้าม	ชนแดน	เพชรบูรณ์	แม่ท่าบ้าน	แม่ท่าบ้านตอนล่าง	1787270	694291	16.158001	100.817123	2558	ปริมาตรน้ำฝน	ชำรุด	056-383590	สถานีหลัก	นายถนุชฎา สิงห์พานิชเจริญ	084-5016696	ส่วนอุทกวิทยาที่ 2 สิงห์บุรี, สถานี+แมลงงระหาย/พิการณีนักผู้รู้
91	STN1238	บ้านหนองปล้อง	1	กุดตาเพชร	ลำสนธิ	สระบุรี	ป่าสัก	ลำสนธิ	1718169	750767	15.528649	101.337386	2558	ปริมาตรน้ำฝน	ใช้งานได้		สถานีหลัก	นายวินัย จิตเจริญ	086-1264966	ส่วนอุทกวิทยาที่ 2 สิงห์บุรี
92	STN1185	บ้านเขาขุยมะพร้าว	12	หนองมะค่า	โคกเจริญ	สระบุรี	เจ้าพระยา	ปีงปรกติ	1717619	697678	15.528372	100.843066	2558	ปริมาตรน้ำฝน	ใช้งานได้		สถานีหลัก	นายสมธม ผู้กำจัด	096-0747279	ส่วนอุทกวิทยาที่ 2 สิงห์บุรี
93	STN1233	บ้านวังวัด	8	ยารวก	โคกเจริญ	สระบุรี	ป่าสัก	ห้วยเกาะแก้ว	1696612	710435	15.337541	100.960179	2558	ปริมาตรน้ำฝน	ใช้งานได้		สถานีหลัก	นายณรงค์ เดือยา	087-1034230	ส่วนอุทกวิทยาที่ 2 สิงห์บุรี
94	STN0675	บ้านโคกแสงสาร	5	โคกแสงสาร	โคกเจริญ	สระบุรี	เจ้าพระยา	ที่ราบแม่ท่า	1694608	696610	15.336789	100.831431	2554	ปริมาตรน้ำฝน	ใช้งานได้		สถานีหลัก	นายประมวล หวังผล	098-8281632	ส่วนอุทกวิทยาที่ 2 สิงห์บุรี
95	STN1218	บ้านแม่โท	1	มหาโพธิ์	สระโบสถ์	สระบุรี	เจ้าพระยา	ที่ราบแม่ท่า	1688829	697394	15.268238	100.838130	2558	ปริมาตรน้ำฝน	ใช้งานได้		สถานีหลัก	นายสมชาย พรมสมบัติ	089-8997131	ส่วนอุทกวิทยาที่ 2 สิงห์บุรี
96	STN0450	บ้านปอคู่สาม	11	นิคมชัย	สระโบสถ์	สระบุรี	ป่าสัก	ห้วยเกาะแก้ว	1685833	714807	15.239784	100.999959	2553	ปริมาตรน้ำฝน	ใช้งานได้		สถานีหลัก	นายหรรษ์ แก้วใสศรี	088-8540235	ส่วนอุทกวิทยาที่ 2 สิงห์บุรี
97	STN0451	บ้านวังเตี้ย	5	นิคมชัย	สระโบสถ์	สระบุรี	เจ้าพระยา	ที่ราบแม่ท่า	1682562	707615	15.210812	100.932754	2553	ปริมาตรน้ำฝน	ใช้งานได้		สถานีหลัก	นายธีรโชติ พางาม	063-1736867	ส่วนอุทกวิทยาที่ 2 สิงห์บุรี
98	STN1247	บ้านหัวหิน	1	เขาแหลม	ชัยบาดาล	สระบุรี	ป่าสัก	แม่ท่าป่าสัก	1668272	711323	15.081394	100.966070	2558	ปริมาตรน้ำฝน	ใช้งานได้		สถานีหลัก	นายชินวัตร กระจ่างแก้ว	089-2462643	ส่วนอุทกวิทยาที่ 2 สิงห์บุรี
99	STN1524	บ้านขุนวัง	5	วังเพลิง	โคกสำโรง	สระบุรี	เจ้าพระยา	ที่ราบแม่ท่า	1660872	700436	15.015375	100.864242	2558	ปริมาตรน้ำฝน	ใช้งานได้		สถานีหลัก	นายสุนันท์ ผาพิง	089-0999112	ส่วนอุทกวิทยาที่ 2 สิงห์บุรี
100	STN1202	บ้านนาเขาเป่า	4	เพนียด	โคกสำโรง	สระบุรี	เจ้าพระยา	ที่ราบแม่ท่า	1660998	692788	15.015708	100.793137	2558	ปริมาตรน้ำฝน	ใช้งานได้		สถานีหลัก	นายชัย ชันทรัพย์	085-4243504	ส่วนอุทกวิทยาที่ 2 สิงห์บุรี
101	STN0674	บ้านน้ำริน	2	หนองสามยอด	เมืองสระบุรี	สระบุรี	เจ้าพระยา	ที่ราบแม่ท่า	1639720	682064	14.825557	100.691921	2554	ปริมาตรน้ำฝน	ใช้งานได้		สถานีหลัก	นายเฉลิม บุญส่ง	085-1948394	ส่วนอุทกวิทยาที่ 2 สิงห์บุรี
102	STN0676	บ้านโป่งโพ	8	ลำสนธิ	มวกเหล็ก	สระบุรี	ป่าสัก	ลำสนธิ	1659881	754808	15.001724	101.369572	2554	ปริมาตรน้ำฝน	ใช้งานได้		สถานีหลัก	นางบุญหลาย มิ่งจันทร์	092-7542981	ส่วนอุทกวิทยาที่ 2 สิงห์บุรี

การตรวจสอบความพร้อมสถานีเตือนภัยน้ำหลาก - ดินถล่ม (Early Warning System) 2565

สำนักงานทรัพยากรน้ำภาค 2 จ.สระบุรี

วันที่สำรวจ 10 และ 25 มีนาคม 2565

ลำดับ	สถานี	บ้าน	หมู่	ตำบล	อำเภอ	จังหวัด	กลุ่มน้ำหลัก	กลุ่มน้ำสาขา	UTM_N	UTM_E	lat_y	long_x	ปีงบประมาณ	ประเภทสถานี	สภาพการใช้งาน	เบอร์โทรศัพท์	ประเภทบ้าน	ชื่อผู้รู้	เบอร์ผู้รู้	หมายเหตุ
103	STN1411	บ้านขับปลากั้ง	4	ลำพญากลาง	มวกเหล็ก	สระบุรี	ป่าสัก	ลำสนธิ	1653178	755571	14.941098	101.375991	2558	ปริมาณน้ำฝน	ใช้งานได้		สถานีหลัก	นายบุญยืน ศรีสมบูรณ์	087-2427271	ส่วนอุทกวิทยาที่ 2 สิงห์บุรี
104	STN1364	บ้านเขานมนาง	5	ลำพญากลาง	มวกเหล็ก	สระบุรี	ป่าสัก	ลำสนธิ	1649444	759680	14.906972	101.413797	2558	ปริมาณน้ำฝน	ใช้งานได้		สถานีหลัก	นางพันทอง จำปาคำ	095-9718934	ส่วนอุทกวิทยาที่ 2 สิงห์บุรี
105	STN0947	บ้านหนองเยี่ยวโน	14	ลำพญากลาง	มวกเหล็ก	สระบุรี	ป่าสัก	แม่น้ำป่าสัก	1648584	749777	14.900154	101.321721	2555	ปริมาณน้ำฝน	ใช้งานได้		สถานีหลัก	นายทองคำ จิตนุกร	098-3188593	ส่วนอุทกวิทยาที่ 2 สิงห์บุรี
106	STN0948	บ้านโคกนหรี	17	ลำพญากลาง	มวกเหล็ก	สระบุรี	ป่าสัก	แม่น้ำป่าสัก	1641804	754142	14.838486	101.361597	2555	ปริมาณน้ำฝน	ใช้งานได้		สถานีหลัก	นายสาคร มาลา	092-5560593	ส่วนอุทกวิทยาที่ 2 สิงห์บุรี
107	STN1505	บ้านคลองโทร	1	หนองย่างเสือ	มวกเหล็ก	สระบุรี	ป่าสัก	ห้วยหมวกเหล็ก	1632301	741025	14.753855	101.238892	2558	ปริมาณน้ำฝน	ใช้งานได้		สถานีหลัก	นางสาวชกร สือโสภา	092-4951058	ส่วนอุทกวิทยาที่ 2 สิงห์บุรี
108	STN1374	บ้านหมาก	1	มวกเหล็ก	มวกเหล็ก	สระบุรี	ป่าสัก	ห้วยหมวกเหล็ก	1625098	736706	14.689162	101.198151	2558	ปริมาณน้ำฝน	ใช้งานได้		สถานีหลัก	นายเสนอ พลิศจันทร์	099-1932653	ส่วนอุทกวิทยาที่ 2 สิงห์บุรี
109	STN0678	บ้านหินลับ	5	มวกเหล็ก	มวกเหล็ก	สระบุรี	ป่าสัก	แม่น้ำป่าสัก	1623199	729011	14.672665	101.126559	2554	ปริมาณน้ำฝน	ใช้งานได้		สถานีหลัก	นายสกุล ยะธาตุ	081-9483382	ส่วนอุทกวิทยาที่ 2 สิงห์บุรี
110	STN0677	บ้านเจ้าพ่อเขาคอก	9	ทต.พุด่าง	พระพุทธบาท	สระบุรี	ป่าสัก	แม่น้ำป่าสัก	1625175	692186	14.693400	100.784885	2554	ปริมาณน้ำฝน	ใช้งานได้		สถานีหลัก	นางบุญรอด พวงเงิน	081-7590524	ส่วนอุทกวิทยาที่ 2 สิงห์บุรี
111	STN0449	บ้านถ้ำมรกต	8	เขาวง	พระพุทธบาท	สระบุรี	ป่าสัก	แม่น้ำป่าสัก	1623620	698980	14.678859	100.847836	2553	ปริมาณน้ำฝน	ใช้งานได้		สถานีหลัก	นายชาติวี จำป๋อย	086-2076380	ส่วนอุทกวิทยาที่ 2 สิงห์บุรี
112	STN1303	บ้านลำตา	7	ท่าศาล	แก่งคอย	สระบุรี	ป่าสัก	แม่น้ำป่าสัก	1626519	711884	14.704068	100.967856	2558	ปริมาณน้ำฝน	ชำรุด		สถานีหลัก	นายอุจเงิน ศรีมาลา	089-8017836	ส่วนอุทกวิทยาที่ 2 สิงห์บุรี, แนววงจรวัด
113	STN1300	บ้านถ้ำน้ำพุ	10	ทต.ทับกวาง	แก่งคอย	สระบุรี	ป่าสัก	แม่น้ำป่าสัก	1612773	730444	14.578343	101.138945	2558	ปริมาณน้ำฝน	ชำรุด		สถานีหลัก	นายบุญมี วาหชัยสงค์	099-9371663	ส่วนอุทกวิทยาที่ 2 สิงห์บุรี, ไม่มีสัญญาณ AIS
114	STN1373	บ้านเขาคอก	6	ทต.ทับกวาง	แก่งคอย	สระบุรี	ป่าสัก	แม่น้ำป่าสัก	1612873	722009	14.579949	101.060695	2558	ปริมาณน้ำฝน	ใช้งานได้		สถานีหลัก	นายทรงเดช ขำนิ	086-7586894	ส่วนอุทกวิทยาที่ 2 สิงห์บุรี
115	STN0275	บ้านโป่งก้อนเส้า	5	ท่ามะปราง	แก่งคอย	สระบุรี	ป่าสัก	แม่น้ำป่าสัก	1603177	730167	14.491666	101.135541	2552	ปริมาณน้ำฝน	ใช้งานได้		สถานีหลัก	นายสันติ์ กลิ่นจันทร์	090-1131464	ส่วนอุทกวิทยาที่ 2 สิงห์บุรี
116	STN0274	บ้านหนองคล้า	4	ท่ามะปราง	แก่งคอย	สระบุรี	ป่าสัก	แม่น้ำป่าสัก	1602947	719954	14.490430	101.040808	2552	ปริมาณน้ำฝน	ใช้งานได้		สถานีหลัก	นายดิเรก คำเยาว์	081-7579698	ส่วนอุทกวิทยาที่ 2 สิงห์บุรี
117	STN1301	บ้านหนองทองห้อง	6	ห้วยแห้ง	แก่งคอย	สระบุรี	ป่าสัก	แม่น้ำป่าสัก	1599540	719637	14.459667	101.037583	2558	ปริมาณน้ำฝน	ใช้งานได้		สถานีหลัก	นายโมตรี แก้วตา	086-1259012	ส่วนอุทกวิทยาที่ 2 สิงห์บุรี

การตรวจสอบความพร้อมสถานีตรวจวัดสภาพน้ำทางไกลอัตโนมัติ (โทรมาตร) 2565

สำนักงานทรัพยากรน้ำภาค 2 จ.สระบุรี

วันที่สำรวจ 10 และ 25 มีนาคม 2565

ลำดับ	ชื่อสถานี	รหัสสถานี	ปีที่ก่อสร้าง	ข้อมูลตรวจวัด			ตำบล	อำเภอ	จังหวัด	หมู่บ้านหลัก	รหัสหมู่บ้านหลัก	Zone	UTM (N)	UTM (E)	lat_y	long_x	สภาพการใช้งาน (ได้/ไม่ได้)			ผู้สำรวจ			หมายเหตุ	
				ฝน	ระดับน้ำ	รูปภาพ/วิดีโอ											ฝน	ระดับน้ำ	รูปภาพ/วิดีโอ	ชื่อ	ตำแหน่ง	ชื่อ		ตำแหน่ง
1	บ้านหาคเสลา	060106T	2552	/	/	/	หัวดง	เก้าเอี้ยว	นครสวรรค์	ปัง	01	47N	1752693	612797	15.850600	100.053431	x	x	x	นางสาววรรณิกา บุญฤทธิ์	นักอุทกวิทยาปฏิบัติการ	ส่วนอุทกวิทยาที่ 1 นครสวรรค์		
2	บ้านทับกฤต	090101T	2552	/	/	/	ทับกฤตใต้	ชุมแสง	นครสวรรค์	บ้าน	09	47N	1741644	633504	15.749707	100.246175	x	x	x	นางสาววรรณิกา บุญฤทธิ์	นักอุทกวิทยาปฏิบัติการ	ส่วนอุทกวิทยาที่ 1 นครสวรรค์		
3	สะพานเขาคว้าง	100106T	2552	/	/	/	ปากน้ำโพ	เมือง	นครสวรรค์	เจ้าพระยา	10	47N	1734891	620349	15.689336	100.123065	x	x	x	นางสาววรรณิกา บุญฤทธิ์	นักอุทกวิทยาปฏิบัติการ	ส่วนอุทกวิทยาที่ 1 นครสวรรค์		
4	บ้านเนินไผ่	100110T	2552	/	/	/	วัดโคก	มดนมย	ชัยนาท	เจ้าพระยา	10	47N	1694777	619029	15.326804	100.108812	x	x	x	นางสาววรรณิกา บุญฤทธิ์	นักอุทกวิทยาปฏิบัติการ	ส่วนอุทกวิทยาที่ 1 นครสวรรค์		
5	วัดโคกจันทร์	100111T	2552	/	/	/	โพนางคำตก	สรรพยา	ชัยนาท	เจ้าพระยา	10	47N	1670717	636197	15.108478	100.267412	x	x	/	นางสาววรรณิกา บุญฤทธิ์	นักอุทกวิทยาปฏิบัติการ	ส่วนอุทกวิทยาที่ 1 นครสวรรค์		
6	บ้านยางมี	100301T	2552	/	/	/	องครักษ์	โพธิ์ทอง	อ่างทอง	เจ้าพระยา	10	47N	1629515	652333	14.735181	100.415100	/	/	X	นายสุทธี วานิชจงรัก	นักอุทกวิทยาปฏิบัติการ	ส่วนอุทกวิทยาที่ 2 สิงห์บุรี		
7	บ้านบางปี	100302T	2552	/	/	/	โพธิ์เก้าพัน	เมือง	สรรพยา	เจ้าพระยา	10	47N	1636207	672828	14.794419	100.605882	/	/	/	นายสุทธี วานิชจงรัก	นักอุทกวิทยาปฏิบัติการ	ส่วนอุทกวิทยาที่ 2 สิงห์บุรี		
8	ศาลากลางอ่างทอง	100112T	2552	/	/	/	บางแก้ว	เมืองอ่างทอง	อ่างทอง	เจ้าพระยา	10	47N	1613482	656597	14.590020	100.453745	X	X	X	นายสุทธี วานิชจงรัก	นักอุทกวิทยาปฏิบัติการ	ส่วนอุทกวิทยาที่ 2 สิงห์บุรี		
9	บ้านเปือม	100113T	2552	/	/	/	บ้านเปือม	พระนครคีรีอยุธยา	พระนครคีรีอยุธยา	เจ้าพระยา	10	47N	1589015	664877	14.368386	100.529076	/	/	/	นายสุทธี วานิชจงรัก	นักอุทกวิทยาปฏิบัติการ	ส่วนอุทกวิทยาที่ 2 สิงห์บุรี		
10	บ้านห้วยดง	100114T	2552	/	/	/	บางกระษียร	สามโคก	ปทุมธานี	เจ้าพระยา	10	47N	1561511	665728	14.119739	100.535285	X	X	X	นายสุทธี วานิชจงรัก	นักอุทกวิทยาปฏิบัติการ	ส่วนอุทกวิทยาที่ 2 สิงห์บุรี		
11	สะพานพระพุทธยอดฟ้า	100109T	2552	/	/	/	เขาวงกตวิบูลย์	เขตอนุบุรี	กรุงเทพมหานคร	เจ้าพระยา	10	47N	1519369	661630	13.739059	100.494879	X	X	X	นายสุทธี วานิชจงรัก	นักอุทกวิทยาปฏิบัติการ	ส่วนอุทกวิทยาที่ 2 สิงห์บุรี		สำนักการวางผังและ พัฒนาเมืองนครฯ อนุเคราะห์ย้ายสถานี
12	ศาลากลางสมุทรปราการ	100115T	2552	/	/	/	ปากน้ำ	เมืองสมุทรปราการ	สมุทรปราการ	เจ้าพระยา	10	47N	1503835	672692	13.598010	100.596216	/	/	/	นายสุทธี วานิชจงรัก	นักอุทกวิทยาปฏิบัติการ	ส่วนอุทกวิทยาที่ 2 สิงห์บุรี		
13	อุทัยใหม่	110102T	2552	/	/	/	สะเม็กกรัง	เมือง	อุทัยธานี	สะเม็กกรัง	11	47N	1704099	613493	15.411319	100.057673	x	x	/	นางสาววรรณิกา บุญฤทธิ์	นักอุทกวิทยาปฏิบัติการ	ส่วนอุทกวิทยาที่ 1 นครสวรรค์		
14	สะพานพระพิพัฒน์	120104T	2552	/	/	/	หัวรอ	พระนครศรีอยุธยา	พระนครศรีอยุธยา	เจ้าพระยา	10	47N	1587205	670464	14.351687	100.580762	/	/	/	นายสุทธี วานิชจงรัก	นักอุทกวิทยาปฏิบัติการ	ส่วนอุทกวิทยาที่ 2 สิงห์บุรี		
15	วัดทองเสม	130101T	2552	/	/	/	ทองน้อย	วัดสิงห์	ชัยนาท	ท่าจีน	13	47N	1676379	613310	15.160753	100.054714	x	x	x	นางสาววรรณิกา บุญฤทธิ์	นักอุทกวิทยาปฏิบัติการ	ส่วนอุทกวิทยาที่ 1 นครสวรรค์		
16	คลองโพธิ์สะพานคลองท่าโบสถ์	110301	2555	/	/	/	ขุนตาบง	ขุนตาบง	นครสวรรค์	ท่าจีน	13	47N	1730136	560695	15.485800	99.566300	x	x	/	นางสาววรรณิกา บุญฤทธิ์	นักอุทกวิทยาปฏิบัติการ	ส่วนอุทกวิทยาที่ 1 นครสวรรค์		
17	แม่น้ำท่าจีนที่สะพานสามกุ่มท่าโบสถ์	130109	2555	/	/	/	สามกุ่มท่าโบสถ์	หันคา	ชัยนาท	ท่าจีน	13	47N	1665299	608535	15.060797	100.009798	x	x	/	นางสาววรรณิกา บุญฤทธิ์	นักอุทกวิทยาปฏิบัติการ	ส่วนอุทกวิทยาที่ 1 นครสวรรค์		
18	โรงเรียนศรีสมรวิทยา	130104	2555	/	/	/	กุดจอก	กิ่งอำเภอนอน	ชัยนาท	ท่าจีน	13	47N	1689265	597128	15.27896	99.904600	x	x	/	นางสาววรรณิกา บุญฤทธิ์	นักอุทกวิทยาปฏิบัติการ	ส่วนอุทกวิทยาที่ 1 นครสวรรค์		
19	แม่น้ำท่าจีนที่สะพานข้ามแม่น้ำท่าโบสถ์	110401	2555	/	/	/	ลานสัก	ลานสัก	อุทัยธานี	ท่าจีน	13	47N	1707864	563007	15.447098	99.587300	x	x	/	นางสาววรรณิกา บุญฤทธิ์	นักอุทกวิทยาปฏิบัติการ	ส่วนอุทกวิทยาที่ 1 นครสวรรค์		
20	แม่น้ำสะเม็กกรังที่สะพานพัฒนาภาคเหนือ 15	110103	2555	/	/	/	สะเม็กกรัง	เมือง	อุทัยธานี	ท่าจีน	13	47N	1699543	612016	15.370201	100.043704	x	x	/	นางสาววรรณิกา บุญฤทธิ์	นักอุทกวิทยาปฏิบัติการ	ส่วนอุทกวิทยาที่ 1 นครสวรรค์		
21	โรงเรียนบ้านวิริยา	130306	2555	/	/	/	บ้านมิ่ง	บ้านไร่	อุทัยธานี	ท่าจีน	13	47N	1667545	558393	15.082699	99.543355	x	x	/	นางสาววรรณิกา บุญฤทธิ์	นักอุทกวิทยาปฏิบัติการ	ส่วนอุทกวิทยาที่ 1 นครสวรรค์		
22	คลองชะฆวนเก่า-คูช่อง	130301	2555	/	/	/	ทองน้อย	วัดสิงห์	ชัยนาท	ท่าจีน	13	47N	1678570	610555	15.180678	100.029168	x	x	/	นางสาววรรณิกา บุญฤทธิ์	นักอุทกวิทยาปฏิบัติการ	ส่วนอุทกวิทยาที่ 1 นครสวรรค์		
23	แม่น้ำท่าจีนที่สะพานข้ามห้วยคต	110501	2555	/	/	/	ห้วยคต	โกรกพระ	นครสวรรค์	ท่าจีน	13	47N	1712494	606750	15.487496	99.995202	/	/	/	นางสาววรรณิกา บุญฤทธิ์	นักอุทกวิทยาปฏิบัติการ	ส่วนอุทกวิทยาที่ 1 นครสวรรค์		
24	น้ำแม่วังที่บ้านคลองงาลี	110501T	2559	/	/	/	ลาดขวาง	ศาลายา	นครสวรรค์	สะเม็กกรัง	11	47N	1743852	575121	15.772104	99.701316	/	/	/	นางสาววรรณิกา บุญฤทธิ์	นักอุทกวิทยาปฏิบัติการ	ส่วนอุทกวิทยาที่ 1 นครสวรรค์		
25	คลองท่าจีนที่บ้านท่าข้าม	110302T	2559	/	/	/	ห้วยน้ำหอม	ลาดยาว	นครสวรรค์	สะเม็กกรัง	11	47N	1732613	571063	15.670621	99.663104	/	/	/	นางสาววรรณิกา บุญฤทธิ์	นักอุทกวิทยาปฏิบัติการ	ส่วนอุทกวิทยาที่ 1 นครสวรรค์		
26	ห้วยวังม้าที่บ้านหนองหมย	110502T	2559	/	/	/	มาบตาบ	ลาดยาว	นครสวรรค์	สะเม็กกรัง	11	47N	1737244	582123	15.712148	99.766458	/	/	/	นางสาววรรณิกา บุญฤทธิ์	นักอุทกวิทยาปฏิบัติการ	ส่วนอุทกวิทยาที่ 1 นครสวรรค์		
27	โรงเรียนบ้านยอดห้วยแก้ว	110202T	2559	/	/	/	แม่เจ็ย	แม่วัง	นครสวรรค์	สะเม็กกรัง	11	47N	1748569	538324	15.815583	99.357868	/	/	/	นางสาววรรณิกา บุญฤทธิ์	นักอุทกวิทยาปฏิบัติการ	ส่วนอุทกวิทยาที่ 1 นครสวรรค์		
28	ที่ว่าการอำเภอแม่แก้ว	110505T	2559	/	/	/	แม่แก้ว	แม่แก้ว	นครสวรรค์	สะเม็กกรัง	11	47N	1744862	555636	15.781744	99.519437	/	/	/	นางสาววรรณิกา บุญฤทธิ์	นักอุทกวิทยาปฏิบัติการ	ส่วนอุทกวิทยาที่ 1 นครสวรรค์		
29	โรงเรียนอนุบาลแม่แก้ว	110304T	2559	/	/	/	แม่แก้ว	แม่แก้ว	นครสวรรค์	สะเม็กกรัง	11	47N	1732093	548079	15.666465	99.448631	/	/	/	นางสาววรรณิกา บุญฤทธิ์	นักอุทกวิทยาปฏิบัติการ	ส่วนอุทกวิทยาที่ 1 นครสวรรค์		
30	คลองโพธิ์ที่บ้านคลองปางสามัคคี	110301T	2559	/	/	/	ปางสวรรค์	ขุนตาบง	นครสวรรค์	สะเม็กกรัง	11	47N	1738470	579971	15.723301	99.746415	/	/	/	นางสาววรรณิกา บุญฤทธิ์	นักอุทกวิทยาปฏิบัติการ	ส่วนอุทกวิทยาที่ 1 นครสวรรค์		
31	แม่น้ำท่าจีนที่สะพานท่าศาลา	110503T	2559	/	/	/	หนองหลวง	สว่างอารมณ์	อุทัยธานี	สะเม็กกรัง	11	47N	1718799	595151	15.544951	99.887321	/	/	/	นางสาววรรณิกา บุญฤทธิ์	นักอุทกวิทยาปฏิบัติการ	ส่วนอุทกวิทยาที่ 1 นครสวรรค์		
32	คลองโพธิ์ที่บ้านทุ่งแสง	110303T	2559	/	/	/	ไม่เขี้ยว	สว่างอารมณ์	อุทัยธานี	สะเม็กกรัง	11	47N	1727039	585042	15.619799	99.793343	/	/	/	นางสาววรรณิกา บุญฤทธิ์	นักอุทกวิทยาปฏิบัติการ	ส่วนอุทกวิทยาที่ 1 นครสวรรค์		
33	แม่น้ำท่าจีนที่สะพานท่าศาลา	110504T	2559	/	/	/	เนินง	เมือง	อุทัยธานี	สะเม็กกรัง	11	47N	1708671	610705	15.452769	100.031898	/	/	/	นางสาววรรณิกา บุญฤทธิ์	นักอุทกวิทยาปฏิบัติการ	ส่วนอุทกวิทยาที่ 1 นครสวรรค์		
34	รพ.ศ. บ้านร่องพตี	110305T	2559	/	/	/	น้ำรอบ	ลานสัก	อุทัยธานี	สะเม็กกรัง	11	47N	1720176	555235	15.558584	99.515134	/	/	/	นางสาววรรณิกา บุญฤทธิ์	นักอุทกวิทยาปฏิบัติการ	ส่วนอุทกวิทยาที่ 1 นครสวรรค์		
35	ห้วยทับเสลาที่บ้านทุ่งอ้ายเจียม	110401T	2559	/	/	/	ระป่า	ลานสัก	อุทัยธานี	สะเม็กกรัง	11	47N	1715696	551840	15.518154	99.483378	/	/	/	นางสาววรรณิกา บุญฤทธิ์	นักอุทกวิทยาปฏิบัติการ	ส่วนอุทกวิทยาที่ 1 นครสวรรค์		
36	ห้วยทับเสลาที่บ้านไร่เดี่ยว	110402T	2559	/	/	/	ลานสัก	ลานสัก	อุทัยธานี	สะเม็กกรัง	11	47N	1708184	559873	15.450066	99.558096	/	/	/	นางสาววรรณิกา บุญฤทธิ์	นักอุทกวิทยาปฏิบัติการ	ส่วนอุทกวิทยาที่ 1 นครสวรรค์		
37	ห้วยทับเสลาที่บ้านดินขาว	110403T	2559	/	/	/	ป่าซอหิน	ลานสัก	อุทัยธานี	สะเม็กกรัง	11	47N	1705567	570540	15.426135	99.657448	/	/	/	นางสาววรรณิกา บุญฤทธิ์	นักอุทกวิทยาปฏิบัติการ	ส่วนอุทกวิทยาที่ 1 นครสวรรค์		
38	สาธารณสุข อ.หนองแดง	110506T	2559	/	/	/	หนองแดง	หนองแดง	อุทัยธานี	สะเม็กกรัง	11	47N	1701857	590191	15.391979	99.840452	/	/	/	นางสาววรรณิกา บุญฤทธิ์	นักอุทกวิทยาปฏิบัติการ	ส่วนอุทกวิทยาที่ 1 นครสวรรค์		
39	ห้วยน้ำพุที่บ้านกกเขบถ	120304T	2559	/	/	/	โง้ง	คำชะโนน	เลย	ป่าสัก	12	47N	1887299	730767	17.088406	101.168223	/	/	/	นางสาววรรณิกา บุญฤทธิ์	นักอุทกวิทยาปฏิบัติการ	ส่วนอุทกวิทยาที่ 1 นครสวรรค์		
40	รพ.ศ. บ้านทับ	120108T	2559	/	/	/	ป่าสัก	คำชะโนน	เลย	ป่าสัก	12	47N	1899015	737919	17.163501	101.236649	/	/	/	นางสาววรรณิกา บุญฤทธิ์	นักอุทกวิทยาปฏิบัติการ	ส่วนอุทกวิทยาที่ 1 นครสวรรค์		
41	แม่น้ำป่าสักที่บ้านวังสนทอน	120105T	2559	/	/	/	ท่าป่าขุย	หล่มสัก	เพชรบูรณ์	ป่าสัก	12	47N	1867484	748174	16.877619	101.329471	/	/	/	นางสาววรรณิกา บุญฤทธิ์	นักอุทกวิทยาปฏิบัติการ	ส่วนอุทกวิทยาที่ 1 นครสวรรค์		
42	แม่น้ำป่าสักที่บ้านจางวาง	120111T	2559	/	/	/	ลานป่า	หล่มสัก	เพชรบูรณ์	ป่าสัก	12	47N	1842200	736098	16.650490	101.213539	/	/	/	นางสาววรรณิกา บุญฤทธิ์	นักอุทกวิทยาปฏิบัติการ	ส่วนอุทกวิทยาที่ 1 นครสวรรค์		
43	แม่น้ำป่าสักที่บ้านหมู่เขาตด	120205T	2559	/	/	/	ศิลา	หล่มสัก	เพชรบูรณ์	ป่าสัก	12	47N	1887090	752564	17.054223	101.372876	/	/	/	นางสาววรรณิกา บุญฤทธิ์	นักอุทกวิทยาปฏิบัติการ	ส่วนอุทกวิทยาที่ 1 นครสวรรค์		
44	โรงเรียนบ้านลำน้ำสัก	120401T	2559	/	/	/	คตมฤตหลัก	เมือง	เพชรบูรณ์	ป่าสัก	12	47N	1825384	736244	16.498575	101.213170	/	/	/	นางสาววรรณิกา บุญฤทธิ์	นักอุทกวิทยาปฏิบัติการ	ส่วนอุทกวิทยาที่ 1 นครสวรรค์		
45	แม่น้ำป่าสักที่ อ.เมืองเพชรบูรณ์	120107T	2559	/	/	/	น้ำป่า	เมือง	เพชรบูรณ์	ป่าสัก	12	47N	1813858	731860	16.394886	101.170963	/	/	/	นางสาววรรณิกา บุญฤทธิ์	นักอุทกวิทยาปฏิบัติการ	ส่วนอุทกวิทยาที่ 1 นครสวรรค์		
46	แม่น้ำป่าสักที่บ้านหนองหวน	120112T	2559	/	/	/	วังน้ำซ้อ	เมือง	เพชรบูรณ์	ป่าสัก	12	47N	1793259	728569	16.209440	101.138147	/	/	/	นางสาววรรณิกา บุญฤทธิ์	นักอุทกวิทยาปฏิบัติการ	ส่วนอุทกวิทยาที่ 1 นครสวรรค์		
47	แม่น้ำป่าสักที่บ้านวังโสน	120110T	2559	/	/	/	ท่าแดง	หนองไผ่	เพชรบูรณ์	ป่าสัก	12	47N	1775308	726146	16.047171	101.113768	/	/	/	นางสาววรรณิกา บุญฤทธิ์	นักอุทกวิทยาปฏิบัติการ	ส่วนอุทกวิทยาที่ 1 นครสวรรค์		

การตรวจสอบความพร้อมสถานีตรวจวัดสภาพน้ำทางไกลอัตโนมัติ (โทรมาตร) 2565

สำนักงานทรัพยากรน้ำภาค 2 จ.สระบุรี

วันที่สำรวจ 10 และ 25 มีนาคม 2565

ลำดับ	ชื่อสถานี	รหัสสถานี	ปีที่ก่อสร้าง	ข้อมูลที่ตรวจวัด			ตำบล	อำเภอ	จังหวัด	หมู่บ้านหลัก	รหัสหมู่บ้านหลัก	Zone	UTM (N)	UTM (E)	lat_y	long_x	สภาพการใช้งาน (ได้/ไม่ได้)			ผู้สำรวจ			หมายเหตุ	
				ฝน	ระดับน้ำ	รูปภาพ/วิดีโอ											ฝน	ระดับน้ำ	รูปภาพ/วิดีโอ	ชื่อ	ตำแหน่ง	ชื่อ		ตำแหน่ง
48	โรงเรียนบ้านสันเจริญ	120501T	2559	/			ท่าดัวง	หนองไผ่	เพชรบูรณ์	ป่าสัก	12	47N	1765526	743308	15.957163	101.273092	/			นางสาววรรณิกา บุญฤทธิ์	นักอุทกวิทยาปฏิบัติการ	ส่วนอุทกวิทยาที่ 1 นครสวรรค์		
49	หัวน้ำพุที่ อ.หล่มเก่า	120305T	2559	/	/		หล่มเก่า	หล่มเก่า	เพชรบูรณ์	ป่าสัก	12	47N	1868979	736343	16.892359	101.218640	/	/		นางสาววรรณิกา บุญฤทธิ์	นักอุทกวิทยาปฏิบัติการ	ส่วนอุทกวิทยาที่ 1 นครสวรรค์		
50	แม่น้ำป่าสักที่บ้านจาดสัง	120113T	2559	/	/		คลองกระจิง	ศรีเทพ	เพชรบูรณ์	ป่าสัก	12	47N	1704217	728789	15.404667	101.131759	/	/		นางสาววรรณิกา บุญฤทธิ์	นักอุทกวิทยาปฏิบัติการ	ส่วนอุทกวิทยาที่ 1 นครสวรรค์		
51	อ.บ.เป็ถระจับ	120502T	2559	/			เป็ถระจับ	วิเชียรบุรี	เพชรบูรณ์	ป่าสัก	12	47N	1742253	724327	15.748706	101.093682	/			นางสาววรรณิกา บุญฤทธิ์	นักอุทกวิทยาปฏิบัติการ	ส่วนอุทกวิทยาที่ 1 นครสวรรค์		
52	บ้านสำราญ	120701T	2559	/			กุดตาเพชร	ลำสนธิ	สระบุรี	ป่าสัก	12	47N	1704972	754177	15.409106	101.368254	/			นายสุทวิ วาณิชจงกิจ	นักอุทกวิทยาปฏิบัติการ	ส่วนอุทกวิทยาที่ 2 ลิงห์บุรี		
53	โรงเรียนบ้านหนองมะค่า	120601T	2559	/			หนองมะค่า	โคกเจริญ	สระบุรี	ป่าสัก	12	47N	1707331	705946	15.434756	100.919267	/			นายสุทวิ วาณิชจงกิจ	นักอุทกวิทยาปฏิบัติการ	ส่วนอุทกวิทยาที่ 2 ลิงห์บุรี		
54	โรงเรียนซอย 12 สาย 4 ซ้าย	120802T	2559	/			ดิสัง	พัฒนานิยม	สระบุรี	ป่าสัก	12	47N	1646165	705027	14.882131	100.905748	/			นายสุทวิ วาณิชจงกิจ	นักอุทกวิทยาปฏิบัติการ	ส่วนอุทกวิทยาที่ 2 ลิงห์บุรี		
55	ลำสนธิที่บ้านท่ายาง	120702T	2559	/	/		หนองยายโงะ	ชัยบาดาล	สระบุรี	ป่าสัก	12	47N	1685655	740441	15.235926	101.238485	/	/		นายสุทวิ วาณิชจงกิจ	นักอุทกวิทยาปฏิบัติการ	ส่วนอุทกวิทยาที่ 2 ลิงห์บุรี		
56	หัวหนองเหล็กที่ อ.มวกเหล็ก	120901T	2559	/	/		มวกเหล็ก	มวกเหล็ก	สระบุรี	ป่าสัก	12	47N	1625248	736944	14.690491	101.200369	X	X		นายสุทวิ วาณิชจงกิจ	นักอุทกวิทยาปฏิบัติการ	ส่วนอุทกวิทยาที่ 2 ลิงห์บุรี		
57	แม่น้ำป่าสักที่ อ.เขาไผ่	120106T	2559	/	/		ศาลาอีไทย	เขาไผ่	สระบุรี	ป่าสัก	12	47N	1610049	700025	14.556145	100.856508	/	X		นายสุทวิ วาณิชจงกิจ	นักอุทกวิทยาปฏิบัติการ	ส่วนอุทกวิทยาที่ 2 ลิงห์บุรี		
58	แม่น้ำป่าสักที่ อ.แก่งคอย	120109T	2559	/	/		แก่งคอย	แก่งคอย	สระบุรี	ป่าสัก	12	47N	1614190	715877	14.592348	101.003913	/	X		นายสุทวิ วาณิชจงกิจ	นักอุทกวิทยาปฏิบัติการ	ส่วนอุทกวิทยาที่ 2 ลิงห์บุรี		

การตรวจสอบความพร้อมสถานีส่งสัญญาณด้วยภาพจากกล้อง CCTV 2565

สำนักงานทรัพยากรน้ำภาค 2 จ.สระบุรี

วันที่สำรวจ 10 และ 25 มีนาคม 2565

ลำดับ	ชื่อสถานี	รหัสสถานี	ปีที่ก่อสร้าง	ข้อมูลที่ตรวจวัด			ตำบล	อำเภอ	จังหวัด	ลุ่มน้ำหลัก	รหัสลุ่มน้ำหลัก	Zone	UTM (N)	UTM (E)	lat_y	long_x	สภาพการใช้งาน (ได้/ไม่ได้)			ผู้สำรวจ			หมายเหตุ	
				ฝน	ระดับน้ำ	รูปภาพ/วิดีโอ											ฝน	ระดับน้ำ	รูปภาพ/วิดีโอ	ชื่อ	ตำแหน่ง	ชื่อ		ตำแหน่ง
1	เสนา	1020	2550	/	/	/	บ้านแพน	เสนา	พระนครศรีอยุธยา	เจ้าพระยา	10	47N	1583167	651531	14.316294	100.405003	/	X	นายสุตทวี วานิชจรัสกิจ	นักอุทกวิทยาปฏิบัติการ	ส่วนอุทกวิทยาที่ 2 สิงห์บุรี			
2	วัดเขายโชนเหนือ	904	2550	/	/	/	เขายโชน	ชุมแสง	นครสวรรค์	น่าน	09	47N	1754876	635342	15.869204	100.264071	x	x	นางสาววรรณนิภา บุญฤทธิ์	นักอุทกวิทยาปฏิบัติการ	ส่วนอุทกวิทยาที่ 1 นครสวรรค์			
3	เชิงสะพานสิงห์บุรี	1003	2551	/	/	/	บางพุทรา	เมืองสิงห์บุรี	สิงห์บุรี	เจ้าพระยา	10	47N	1647628	650714	14.898990	100.401116	/	X	นายสุตทวี วานิชจรัสกิจ	นักอุทกวิทยาปฏิบัติการ	ส่วนอุทกวิทยาที่ 2 สิงห์บุรี			
4	ร.ร.คณะราษฎร์บำรุง	1004	2551	/	/	/	บ้านกลาง	เมืองปทุมธานี	ปทุมธานี	เจ้าพระยา	10	47N	1550422	666048	14.019490	100.537578	/	X	นายสุตทวี วานิชจรัสกิจ	นักอุทกวิทยาปฏิบัติการ	ส่วนอุทกวิทยาที่ 2 สิงห์บุรี			
5	บ้านหาดเสลา	060106T	2552	/	/	/	หัวดง	เก้าเสี้ยว	นครสวรรค์	ปัง	01	47N	1752693	612797	15.850600	100.053431	x	x	x	นางสาววรรณนิภา บุญฤทธิ์	นักอุทกวิทยาปฏิบัติการ	ส่วนอุทกวิทยาที่ 1 นครสวรรค์		
6	บ้านทับกฤต	090101T	2552	/	/	/	ทับกฤตใต้	ชุมแสง	นครสวรรค์	น่าน	09	47N	1741644	633504	15.749707	100.246175	x	x	x	นางสาววรรณนิภา บุญฤทธิ์	นักอุทกวิทยาปฏิบัติการ	ส่วนอุทกวิทยาที่ 1 นครสวรรค์		
7	สะพานเดชาติวงศ์	100106T	2552	/	/	/	ปากน้ำโพ	เมือง	นครสวรรค์	เจ้าพระยา	10	47N	1734891	620349	15.689336	100.123065	x	x	x	นางสาววรรณนิภา บุญฤทธิ์	นักอุทกวิทยาปฏิบัติการ	ส่วนอุทกวิทยาที่ 1 นครสวรรค์		
8	บ้านเนินไผ่	100110T	2552	/	/	/	วัดโคก	มโนรมย์	ชัยนาท	เจ้าพระยา	10	47N	1694777	619029	15.326804	100.108812	x	x	x	นางสาววรรณนิภา บุญฤทธิ์	นักอุทกวิทยาปฏิบัติการ	ส่วนอุทกวิทยาที่ 1 นครสวรรค์		
9	วัดโคกจันทร์	100111T	2552	/	/	/	โพนางคำตด	สรรพยา	ชัยนาท	เจ้าพระยา	10	47N	1670717	636197	15.108478	100.267412	x	x	/	นางสาววรรณนิภา บุญฤทธิ์	นักอุทกวิทยาปฏิบัติการ	ส่วนอุทกวิทยาที่ 1 นครสวรรค์		
10	บ้านยางเหนิ	100301T	2552	/	/	/	องค์รักษ์	โพธิ์ทอง	อ่างทอง	เจ้าพระยา	10	47N	1629515	652333	14.735181	100.415100	/	/	X	นายสุตทวี วานิชจรัสกิจ	นักอุทกวิทยาปฏิบัติการ	ส่วนอุทกวิทยาที่ 2 สิงห์บุรี		
11	บ้านบางปี	100302T	2552	/	/	/	โพธิ์แก้งคัน	เมือง	ลพบุรี	เจ้าพระยา	10	47N	1636207	672828	14.794419	100.605882	/	/	/	นายสุตทวี วานิชจรัสกิจ	นักอุทกวิทยาปฏิบัติการ	ส่วนอุทกวิทยาที่ 2 สิงห์บุรี		
12	ศาลากลางอ่างทอง	100112T	2552	/	/	/	บางแก้ว	เมือง	อ่างทอง	เจ้าพระยา	10	47N	1613482	656597	14.590020	100.453745	X	X	X	นายสุตทวี วานิชจรัสกิจ	นักอุทกวิทยาปฏิบัติการ	ส่วนอุทกวิทยาที่ 2 สิงห์บุรี		
13	บ้านเปือม	100113T	2552	/	/	/	บ้านเปือม	พระนครศรีอยุธยา	พระนครศรีอยุธยา	เจ้าพระยา	10	47N	1589015	664877	14.368386	100.529076	/	/	/	นายสุตทวี วานิชจรัสกิจ	นักอุทกวิทยาปฏิบัติการ	ส่วนอุทกวิทยาที่ 2 สิงห์บุรี		
14	บ้านท้ายดง	100114T	2552	/	/	/	บางกระบือ	สามโคก	ปทุมธานี	เจ้าพระยา	10	47N	1561511	665728	14.119739	100.535285	X	X	X	นายสุตทวี วานิชจรัสกิจ	นักอุทกวิทยาปฏิบัติการ	ส่วนอุทกวิทยาที่ 2 สิงห์บุรี		
15	สะพานพระพุทธยอดฟ้า	100109T	2552	/	/	/	แขวงวัดกับยามณี	กรุงเทพมหานคร	กรุงเทพมหานคร	เจ้าพระยา	10	47N	1519369	661630	13.739059	100.494879	X	X	X	นายสุตทวี วานิชจรัสกิจ	นักอุทกวิทยาปฏิบัติการ	ส่วนอุทกวิทยาที่ 2 สิงห์บุรี		
16	ศาลากลางสมุทรปราการ	100115T	2552	/	/	/	ปากน้ำโพ	เมือง	สมุทรปราการ	เจ้าพระยา	10	47N	1503835	672692	13.598010	100.596216	/	/	/	นายสุตทวี วานิชจรัสกิจ	นักอุทกวิทยาปฏิบัติการ	ส่วนอุทกวิทยาที่ 2 สิงห์บุรี		
17	อุทัยใหม่	110102T	2552	/	/	/	สะแกกรัง	เมือง	อุทัยธานี	สะแกกรัง	11	47N	1704099	613493	15.411319	100.057673	x	x	/	นางสาววรรณนิภา บุญฤทธิ์	นักอุทกวิทยาปฏิบัติการ	ส่วนอุทกวิทยาที่ 1 นครสวรรค์		
18	สะพานปรีดีธำรงค์	120104T	2552	/	/	/	หัวรอ	พระนครศรีอยุธยา	พระนครศรีอยุธยา	ป่าสัก	12	47N	1587205	670464	14.351687	100.580762	/	/	/	นายสุตทวี วานิชจรัสกิจ	นักอุทกวิทยาปฏิบัติการ	ส่วนอุทกวิทยาที่ 2 สิงห์บุรี		
19	วัดทรงสวย	130101T	2552	/	/	/	หนองน้อย	วังสิงห์	ชัยนาท	ท่าจีน	13	47N	1676379	613310	15.160753	100.054714	x	x	x	นางสาววรรณนิภา บุญฤทธิ์	นักอุทกวิทยาปฏิบัติการ	ส่วนอุทกวิทยาที่ 1 นครสวรรค์		
20	แม่น้ำท่าจีนที่สะพานสามง่าม-ท่าโบสถ์	130109	2555	/	/	/	สามง่าม-ท่าโบสถ์	หันคา	ชัยนาท	ท่าจีน	13	47N	1665299	608535	15.060797	100.009798	x	x	/	นางสาววรรณนิภา บุญฤทธิ์	นักอุทกวิทยาปฏิบัติการ	ส่วนอุทกวิทยาที่ 1 นครสวรรค์		
21	แม่น้ำป่าสักที่บ้านจางวาง	120111T	2559	/	/	/	ลานป่า	หล่มสัก	เพชรบูรณ์	ป่าสัก	12	47N	1842200	736098	16.650490	101.213539	/	/	/	นางสาววรรณนิภา บุญฤทธิ์	นักอุทกวิทยาปฏิบัติการ	ส่วนอุทกวิทยาที่ 1 นครสวรรค์		
22	แม่น้ำป่าสักที่ อ.เมืองเพชรบูรณ์	120107T	2559	/	/	/	นาป่า	เมือง	เพชรบูรณ์	ป่าสัก	12	47N	1813858	731860	16.394886	101.170963	/	/	/	นางสาววรรณนิภา บุญฤทธิ์	นักอุทกวิทยาปฏิบัติการ	ส่วนอุทกวิทยาที่ 1 นครสวรรค์		
23	แม่น้ำป่าสักที่ อ.เสาไห้	120106T	2559	/	/	/	ศาลายไทย	เสาไห้	สระบุรี	ป่าสัก	12	47N	1610050	700025	14.556145	100.856508	/	X	นายสุตทวี วานิชจรัสกิจ	นักอุทกวิทยาปฏิบัติการ	ส่วนอุทกวิทยาที่ 2 สิงห์บุรี			
24	แม่น้ำป่าสักที่ อ.แก่งคอย	120109T	2559	/	/	/	แก่งคอย	แก่งคอย	สระบุรี	ป่าสัก	12	47N	1614191	715877	14.592348	101.003913	/	X	นายสุตทวี วานิชจรัสกิจ	นักอุทกวิทยาปฏิบัติการ	ส่วนอุทกวิทยาที่ 2 สิงห์บุรี			

การตรวจสอบความพร้อมสถานีอุตุ - อุทกวิทยา 2565

สำนักงานทรัพยากรน้ำภาค 2 จ.สระบุรี

วันที่สำรวจ 10 และ 25 มีนาคม 2565

ลำดับ	รหัสสถานี	ชื่อสถานี	อำเภอ	จังหวัด	HYD	MET	Zone	Lat_Y	Long_X	สภาพการใช้งาน	ผู้ดูแล	เบอร์ติดต่อ	หมายเหตุ
1	060150	ส้มเสี้ยว	บรรพตพิสัย	นครสวรรค์	/		47	16.110556	100.071667	ปกติ	นายไพฑูรย์ โรจน์บุญสงค์ศรี	097-9283608	สถานีอุทกวิทยา
2	100101	ค่ายจิระประวัติ (วัดถือน้ำ)	เมืองนครสวรรค์	นครสวรรค์	/		47	15.752500	100.171389	ปกติ	นางกาญจนา ไชยมารัตน์	093-2532952	สถานีอุทกวิทยา
3	110101	บ้านบางกุ้ง	เมืองอุทัยธานี	อุทัยธานี	/		47	15.482222	100.193611	ปกติ	นางสาวอรสา อาจธัญกรณ์	084-8249500	สถานีอุทกวิทยา
4	100102	บ้านบางกระเบื้อง	สรรพยา	ชัยนาท	/		47	15.163843	100.187916	ปกติ	นางแหวน จันทราภิรมย์	093-0250851	สถานีอุทกวิทยา
5	120301	บ้านด่านตู	ด่านซ้าย	เลย		/	47	17.151667	101.231389	ปกติ	นางเตือนใจ เขียวปัญญา	090-8745327	สถานีอุตุนิยมวิทยา
6	091601	บ้านเหล่าหญ้า	เขาค้อ	เพชรบูรณ์		/	47	16.849167	101.197500	ปกติ	นางสาวจุฑารัตน์ จันทร์แสน	082-1757784	สถานีอุตุนิยมวิทยา
7	120202	บ้านศิลา	หล่มเก่า	เพชรบูรณ์		/	47	17.095556	101.539722	ปกติ	นางอรพิน อินทร์การทุม	084-8143543	สถานีอุตุนิยมวิทยา
8	091601	บ้านบึงคล้า	หล่มสัก	เพชรบูรณ์		/	47	16.686389	101.275278	ปกติ	นางสาวจิตติมา พรหมพ้วย	091-7235825	สถานีอุตุนิยมวิทยา
9	100103	บ้านบางพุทรา	เมืองสิงห์บุรี	สิงห์บุรี	/		47	14.899055	100.401269	ปกติ	นางผุสดี คงมี	087-1139256	สถานีอุทกวิทยา
10	100104	บ้านบางแก้ว	เมืองอ่างทอง	อ่างทอง	/		47	14.590542	100.453282	ปกติ	นางสาววิมลทา สารการ	065-6804674	สถานีอุทกวิทยา
11	100105	สะพานสวนนก	พระนครศรีอยุธยา	พระนครศรีอยุธยา	/		47	14.369233	100.528838	ปกติ	นายสันติสุข กลั่นใสสุข	085-1968427	สถานีอุทกวิทยา
12	120102	วัดธรรมนิยม	พระนครศรีอยุธยา	พระนครศรีอยุธยา	/		47	14.359061	100.581303	ปกติ	นายปัจจมา ลอยละไม	094-1176236	สถานีอุทกวิทยา
13	100107	โรงเรียนคณะราษฎรบำรุง	เมืองปทุมธานี	ปทุมธานี	/		47	14.019859	100.537086	ปกติ	นายเดชา ดั่งเงิน	085-7319983	สถานีอุทกวิทยา
14	100108	ชลประทานปากเกร็ด	ปากเกร็ด	นนทบุรี	/		47	13.894576	100.491773	ปกติ	นายโกวิทย์ เต่าทอง	087-0552508	สถานีอุทกวิทยา
15	100109	สะพานพุทธยอดฟ้า	เขตธนบุรี	กรุงเทพมหานคร	/		47	13.738917	100.496103	ปกติ	นางสิริพร อยู่โพธิ์	081-8280410	สถานีอุทกวิทยา