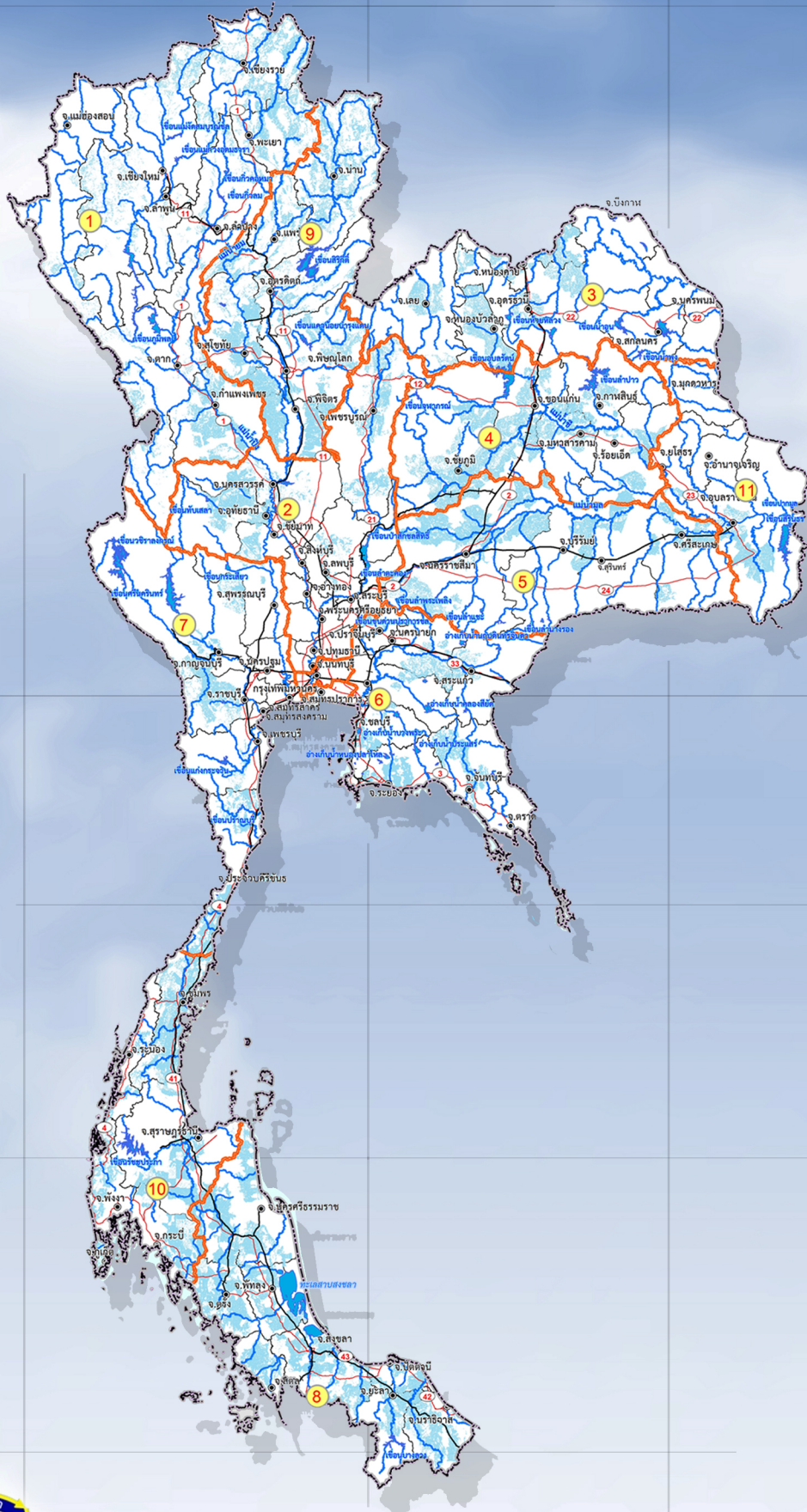


รายงานพื้นที่เสี่ยงภัยน้ำท่วม

ในพื้นที่เกษตรน้ำฝน ในความรับผิดชอบของกรมทรัพยากรน้ำ
ปี พ.ศ. 2563



จัดทำโดย ศูนย์อำนวยความสะดวกติดตามและแก้ไขปัญหากภาวะน้ำแล้งและภาวะน้ำท่วม
ศูนย์ป้องกันวิกฤติน้ำ ปี 2563-2564

สารบัญ

หน้า

สารบัญ

สารบัญรูป

ภาคผนวก

1. ผลการวิเคราะห์พื้นที่เสี่ยงภัยน้ำท่วมระหว่างเดือนกรกฎาคม
ถึง เดือนธันวาคม พ.ศ. 2563 1
2. ผลการวิเคราะห์พื้นที่เสี่ยงภัยน้ำท่วม ระหว่างเดือนกรกฎาคม
ถึง เดือนธันวาคม พ.ศ.2563 จำแนกตามเขตความรับผิดชอบ
ของสำนักงานทรัพยากรน้ำภาค 10

สารบัญรูป

	หน้า
1. แสดงผลการวิเคราะห์พื้นที่เสี่ยงภัยน้ำท่วม ในพื้นที่เกษตรน้ำฝน ซึ่งอยู่ในความรับผิดชอบของกรมทรัพยากรน้ำระหว่าง เดือนกรกฎาคม ถึง เดือนธันวาคม พ.ศ. 2563	3
2. แสดงผลการวิเคราะห์พื้นที่เสี่ยงภัยน้ำท่วม เดือนกรกฎาคม พ.ศ.2563	4
3. แสดงผลการวิเคราะห์พื้นที่เสี่ยงภัยน้ำท่วม เดือนสิงหาคม พ.ศ. 2563	5
4. แสดงผลการวิเคราะห์พื้นที่เสี่ยงภัยน้ำท่วม เดือนกันยายน พ.ศ. 2563	6
5. แสดงผลการวิเคราะห์พื้นที่เสี่ยงภัยน้ำท่วม เดือนตุลาคม พ.ศ. 2563	7
6. แสดงผลการวิเคราะห์พื้นที่เสี่ยงภัยน้ำท่วม เดือนพฤศจิกายน พ.ศ. 2563	8
7. แสดงผลการวิเคราะห์พื้นที่เสี่ยงภัยน้ำท่วม เดือนธันวาคม พ.ศ. 2563	9
8. พื้นที่เกษตรน้ำฝนซึ่งอยู่ในความรับผิดชอบของสำนักงานทรัพยากรน้ำภาค 1	12
9. แสดงผลการวิเคราะห์พื้นที่เสี่ยงภัยน้ำท่วม ในพื้นที่เกษตรน้ำฝนซึ่งอยู่ในความ รับผิดชอบของกรมทรัพยากรน้ำภาค 1 ระหว่างเดือนกรกฎาคม ถึง เดือนธันวาคม พ.ศ. 2563	13
10. แสดงผลการวิเคราะห์พื้นที่เสี่ยงภัยน้ำท่วม ในพื้นที่เกษตรน้ำฝนซึ่งอยู่ในความ รับผิดชอบของกรมทรัพยากรน้ำภาค 1 เดือนกรกฎาคม พ.ศ. 2563	14
11. แสดงผลการวิเคราะห์พื้นที่เสี่ยงภัยน้ำท่วม ในพื้นที่เกษตรน้ำฝนซึ่งอยู่ในความ รับผิดชอบของกรมทรัพยากรน้ำภาค 1 เดือนสิงหาคม พ.ศ. 2563	15
12. แสดงผลการวิเคราะห์พื้นที่เสี่ยงภัยน้ำท่วม ในพื้นที่เกษตรน้ำฝนซึ่งอยู่ในความ รับผิดชอบของกรมทรัพยากรน้ำภาค 1 เดือนกันยายน พ.ศ. 2563	16
13. แสดงผลการวิเคราะห์พื้นที่เสี่ยงภัยน้ำท่วม ในพื้นที่เกษตรน้ำฝนซึ่งอยู่ในความ รับผิดชอบของกรมทรัพยากรน้ำภาค 1 เดือนตุลาคม พ.ศ. 2563	17
14. แสดงผลการวิเคราะห์พื้นที่เสี่ยงภัยน้ำท่วม ในพื้นที่เกษตรน้ำฝนซึ่งอยู่ในความ รับผิดชอบของกรมทรัพยากรน้ำภาค 1 เดือนพฤศจิกายน พ.ศ. 2563	18
15. แสดงผลการวิเคราะห์พื้นที่เสี่ยงภัยน้ำท่วม ในพื้นที่เกษตรน้ำฝนซึ่งอยู่ในความ รับผิดชอบของกรมทรัพยากรน้ำภาค 1 เดือนธันวาคม พ.ศ. 2563	19
16. พื้นที่เกษตรน้ำฝนซึ่งอยู่ในความรับผิดชอบของสำนักงานทรัพยากรน้ำภาค 2	21

86. แสดงผลการวิเคราะห์พื้นที่เสี่ยงภัยน้ำท่วม ในพื้นที่เกษตรน้ำฝนซึ่งอยู่ในความ รับผิดชอบของกรมทรัพยากรน้ำภาค 10 เดือนพฤศจิกายน พ.ศ. 2563	99
87. แสดงผลการวิเคราะห์พื้นที่เสี่ยงภัยน้ำท่วม ในพื้นที่เกษตรน้ำฝนซึ่งอยู่ในความ รับผิดชอบของกรมทรัพยากรน้ำภาค 10 เดือนธันวาคม พ.ศ. 2563	100
88. พื้นที่เกษตรน้ำฝนซึ่งอยู่ในความรับผิดชอบของสำนักงานทรัพยากรน้ำภาค 11	102
89. แสดงผลการวิเคราะห์พื้นที่เสี่ยงภัยน้ำท่วม ในพื้นที่เกษตรน้ำฝนซึ่งอยู่ในความ รับผิดชอบของสำนักงานทรัพยากรน้ำภาค 11 ระหว่างเดือนกรกฎาคม ถึง เดือนธันวาคม พ.ศ. 2563	103
90. แสดงผลการวิเคราะห์พื้นที่เสี่ยงภัยน้ำท่วม ในพื้นที่เกษตรน้ำฝนซึ่งอยู่ในความ รับผิดชอบของกรมทรัพยากรน้ำภาค 11 เดือนกรกฎาคม พ.ศ. 2563	104
91. แสดงผลการวิเคราะห์พื้นที่เสี่ยงภัยน้ำท่วม ในพื้นที่เกษตรน้ำฝนซึ่งอยู่ในความ รับผิดชอบของกรมทรัพยากรน้ำภาค 11 เดือนสิงหาคม พ.ศ. 2563	105
92. แสดงผลการวิเคราะห์พื้นที่เสี่ยงภัยน้ำท่วม ในพื้นที่เกษตรน้ำฝนซึ่งอยู่ในความ รับผิดชอบของกรมทรัพยากรน้ำภาค 11 เดือนกันยายน พ.ศ. 2563	106
93. แสดงผลการวิเคราะห์พื้นที่เสี่ยงภัยน้ำท่วม ในพื้นที่เกษตรน้ำฝนซึ่งอยู่ในความ รับผิดชอบของกรมทรัพยากรน้ำภาค 11 เดือนตุลาคม พ.ศ. 2563	107
94. แสดงผลการวิเคราะห์พื้นที่เสี่ยงภัยน้ำท่วม ในพื้นที่เกษตรน้ำฝนซึ่งอยู่ในความ รับผิดชอบของกรมทรัพยากรน้ำภาค 11 เดือนพฤศจิกายน พ.ศ. 2563	108
95. แสดงผลการวิเคราะห์พื้นที่เสี่ยงภัยน้ำท่วม ในพื้นที่เกษตรน้ำฝนซึ่งอยู่ในความ รับผิดชอบของกรมทรัพยากรน้ำภาค 11 เดือนธันวาคม พ.ศ. 2563	109

สารบัญภาคผนวก

หน้า

1. ภาคผนวก ก 1 สรุปพื้นที่เสี่ยงภัยน้ำท่วมในพื้นที่เกษตรน้ำฝน กรกฎาคม-ธันวาคม 2563 ก 1-1 ถึง ก 1-137
2. ภาคผนวก ก 2 สรุปพื้นที่เสี่ยงภัยน้ำท่วมในพื้นที่เกษตรน้ำฝน กรกฎาคม 2563 ก 2-1 ถึง ก 2-63
3. ภาคผนวก ก 3 สรุปพื้นที่เสี่ยงภัยน้ำท่วมในพื้นที่เกษตรน้ำฝน สิงหาคม 2563 ก 3-1 ถึง ก 3-111
4. ภาคผนวก ก 4 สรุปพื้นที่เสี่ยงภัยน้ำท่วมในพื้นที่เกษตรน้ำฝน กันยายน 2563 ก 4-1 ถึง ก 4-79
5. ภาคผนวก ก 5 สรุปพื้นที่เสี่ยงภัยน้ำท่วมในพื้นที่เกษตรน้ำฝน ตุลาคม 2563 ก 5-1 ถึง ก 5-49
6. ภาคผนวก ก 6 สรุปพื้นที่เสี่ยงภัยน้ำท่วมในพื้นที่เกษตรน้ำฝน พฤศจิกายน 2563 ก 6-1 ถึง ก 6-27
7. ภาคผนวก ก 7 สรุปพื้นที่เสี่ยงภัยน้ำท่วมในพื้นที่เกษตรน้ำฝน ช่วงเดือนธันวาคม 2563 ก 7-1 ถึง ก 7-25
8. ภาคผนวก ก 8 พื้นที่เสี่ยงภัยน้ำท่วมในพื้นที่เกษตรน้ำฝน ของ สทท.1 กรกฎาคม - ธันวาคม 2563 ก 8-1 ถึง ก 8-15
9. ภาคผนวก ก 9 พื้นที่เสี่ยงภัยน้ำท่วมในพื้นที่เกษตรน้ำฝน ของ สทท.1 กรกฎาคม 2563 ก 9-1 ถึง ก 9-4
10. ภาคผนวก ก 10 พื้นที่เสี่ยงภัยน้ำท่วมในพื้นที่เกษตรน้ำฝน ของ สทท.1 สิงหาคม 2563 ก 10-1 ถึง ก 10-13
11. ภาคผนวก ก 11 พื้นที่เสี่ยงภัยน้ำท่วมในพื้นที่เกษตรน้ำฝน ของ สทท.1 กันยายน 2563 ก 11-1 ถึง ก 11-7
12. ภาคผนวก ก 12 พื้นที่เสี่ยงภัยน้ำท่วมในพื้นที่เกษตรน้ำฝน ของ สทท.1 ตุลาคม 2563 ก 12-1 ถึง ก 12-3
13. ภาคผนวก ก 13 พื้นที่เสี่ยงภัยน้ำท่วมในพื้นที่เกษตรน้ำฝน ของ สทท.1 พฤศจิกายน 2563 ก 13-1 ถึง ก 13-3
14. ภาคผนวก ก 14 พื้นที่เสี่ยงภัยน้ำท่วมในพื้นที่เกษตรน้ำฝน ของ สทท.1 ธันวาคม 2563 ก 14-1 ถึง ก 14-6
15. ภาคผนวก ก 15 พื้นที่เสี่ยงภัยน้ำท่วมในพื้นที่เกษตรน้ำฝน ของ สทท.2 กรกฎาคม - ธันวาคม 2563 ก 15-1 ถึง ก 15-1
16. ภาคผนวก ก 16 พื้นที่เสี่ยงภัยน้ำท่วมในพื้นที่เกษตรน้ำฝน ของ สทท.2 กรกฎาคม 2563 ก 16-1 ถึง ก 16-7
17. ภาคผนวก ก 17 พื้นที่เสี่ยงภัยน้ำท่วมในพื้นที่เกษตรน้ำฝน ของ สทท.2 สิงหาคม 2563 ก 17-1 ถึง ก 17-13
18. ภาคผนวก ก 18 พื้นที่เสี่ยงภัยน้ำท่วมในพื้นที่เกษตรน้ำฝน ของ สทท.2 กันยายน 2563 ก 18-1 ถึง ก 18-9
19. ภาคผนวก ก 19 พื้นที่เสี่ยงภัยน้ำท่วมในพื้นที่เกษตรน้ำฝน ของ สทท.2 ตุลาคม 2563 ก 19-1 ถึง ก 19-6
20. ภาคผนวก ก 20 พื้นที่เสี่ยงภัยน้ำท่วมในพื้นที่เกษตรน้ำฝน ของ สทท.3 กรกฎาคม - ธันวาคม 2563 ก 20-1 ถึง ก 20-9
21. ภาคผนวก ก 21 พื้นที่เสี่ยงภัยน้ำท่วมในพื้นที่เกษตรน้ำฝน ของ สทท.3 กรกฎาคม 2563 ก 21-1 ถึง ก 21-2
22. ภาคผนวก ก 22 พื้นที่เสี่ยงภัยน้ำท่วมในพื้นที่เกษตรน้ำฝน ของ สทท.3 สิงหาคม 2563 ก 22-1 ถึง ก 22-7
23. ภาคผนวก ก 23 พื้นที่เสี่ยงภัยน้ำท่วมในพื้นที่เกษตรน้ำฝน ของ สทท.3 กันยายน 2563 ก 23-1 ถึง ก 23-4

สารบัญภาคผนวก

หน้า

45. ภาคผนวก ก 45 พื้นที่เสี่ยงภัยน้ำท่วมในพื้นที่เกษตรน้ำฝน ของ สทท.7 พฤศจิกายน 2563 ก 45-1
46. ภาคผนวก ก 46 พื้นที่เสี่ยงภัยน้ำท่วมในพื้นที่เกษตรน้ำฝน ของ สทท.7 ธันวาคม 2563 ก 46-1
47. ภาคผนวก ก 47 พื้นที่เสี่ยงภัยน้ำท่วมในพื้นที่เกษตรน้ำฝน ของ สทท.8 กรกฎาคม - ธันวาคม 2563 ก 47-1 ถึง ก 47-23
48. ภาคผนวก ก 48 พื้นที่เสี่ยงภัยน้ำท่วมในพื้นที่เกษตรน้ำฝน ของ สทท.8 กรกฎาคม 2563 ก 48-1 ถึง ก 48-10
49. ภาคผนวก ก 49 พื้นที่เสี่ยงภัยน้ำท่วมในพื้นที่เกษตรน้ำฝน ของ สทท.8 สิงหาคม 2563 ก 49-1 ถึง ก 49-22
50. ภาคผนวก ก 50 พื้นที่เสี่ยงภัยน้ำท่วมในพื้นที่เกษตรน้ำฝน ของ สทท.8 กันยายน 2563 ก 50-1 ถึง ก 50-14
51. ภาคผนวก ก 51 พื้นที่เสี่ยงภัยน้ำท่วมในพื้นที่เกษตรน้ำฝน ของ สทท.8 ตุลาคม 2563 ก 51-1 ถึง ก 51-3
52. ภาคผนวก ก 52 พื้นที่เสี่ยงภัยน้ำท่วมในพื้นที่เกษตรน้ำฝน ของ สทท.8 พฤศจิกายน 2563 ก 52-1 ถึง ก 52-15
53. ภาคผนวก ก 53 พื้นที่เสี่ยงภัยน้ำท่วมในพื้นที่เกษตรน้ำฝน ของ สทท.8 ธันวาคม 2563 ก 53-1 ถึง ก 53-9
54. ภาคผนวก ก 54 พื้นที่เสี่ยงภัยน้ำท่วมในพื้นที่เกษตรน้ำฝน ของ สทท.9 กรกฎาคม - ธันวาคม 2563 ก 54-1 ถึง ก 54-17
55. ภาคผนวก ก 55 พื้นที่เสี่ยงภัยน้ำท่วมในพื้นที่เกษตรน้ำฝน ของ สทท.9 กรกฎาคม 2563 ก 55-1 ถึง ก 55-10
56. ภาคผนวก ก 56 พื้นที่เสี่ยงภัยน้ำท่วมในพื้นที่เกษตรน้ำฝน ของ สทท.9 สิงหาคม 2563 ก 56-1 ถึง ก 56-17
57. ภาคผนวก ก 57 พื้นที่เสี่ยงภัยน้ำท่วมในพื้นที่เกษตรน้ำฝน ของ สทท.9 กันยายน 2563 ก 57-1 ถึง ก 57-10
58. ภาคผนวก ก 58 พื้นที่เสี่ยงภัยน้ำท่วมในพื้นที่เกษตรน้ำฝน ของ สทท.9 ตุลาคม 2563 ก 58-1 ถึง ก 58-3
59. ภาคผนวก ก 59 พื้นที่เสี่ยงภัยน้ำท่วมในพื้นที่เกษตรน้ำฝน ของ สทท.9 พฤศจิกายน 2563 ก 59-1 ถึง ก 59-5
60. ภาคผนวก ก 60 พื้นที่เสี่ยงภัยน้ำท่วมในพื้นที่เกษตรน้ำฝน ของ สทท.9 ธันวาคม 2563 ก 60-1 ถึง ก 60-7
61. ภาคผนวก ก 61 พื้นที่เสี่ยงภัยน้ำท่วมในพื้นที่เกษตรน้ำฝน ของ สทท.10 กรกฎาคม - ธันวาคม 2563 ก 61-1 ถึง ก 61-10
62. ภาคผนวก ก 62 พื้นที่เสี่ยงภัยน้ำท่วมในพื้นที่เกษตรน้ำฝน ของ สทท.10 กรกฎาคม 2563 ก 62-1 ถึง ก 62-4
63. ภาคผนวก ก 63 พื้นที่เสี่ยงภัยน้ำท่วมในพื้นที่เกษตรน้ำฝน ของ สทท.10 สิงหาคม 2563 ก 63-1 ถึง ก 63-10
64. ภาคผนวก ก 64 พื้นที่เสี่ยงภัยน้ำท่วมในพื้นที่เกษตรน้ำฝน ของ สทท.10 กันยายน 2563 ก 64-1 ถึง ก 64-7
65. ภาคผนวก ก 65 พื้นที่เสี่ยงภัยน้ำท่วมในพื้นที่เกษตรน้ำฝน ของ สทท.10 ตุลาคม 2563 ก 65-1 ถึง ก 65-5
66. ภาคผนวก ก 66 พื้นที่เสี่ยงภัยน้ำท่วมในพื้นที่เกษตรน้ำฝน ของ สทท.10 พฤศจิกายน 2563 ก 66-1 ถึง ก 66-6

สารบัญญภาคผนวก

หน้า

- | | | |
|-----|---|-------------------|
| 67. | ภาคผนวก ก 67 พื้นที่เสี่ยงภัยน้ำท่วมในพื้นที่เกษตรน้ำฝน ของ สทท.10 ธันวาคม 2563 | ก 67-1 ถึง ก 67-4 |
| 68. | ภาคผนวก ก 68 พื้นที่เสี่ยงภัยน้ำท่วมในพื้นที่เกษตรน้ำฝน ของ สทท.11 กรกฎาคม - ธันวาคม 2563 | ก 68-1 ถึง ก 68-4 |
| 69. | ภาคผนวก ก 69 พื้นที่เสี่ยงภัยน้ำท่วมในพื้นที่เกษตรน้ำฝน ของ สทท.11 กรกฎาคม 2563 | ก 69-1 ถึง ก 69-3 |
| 70. | ภาคผนวก ก 70 พื้นที่เสี่ยงภัยน้ำท่วมในพื้นที่เกษตรน้ำฝน ของ สทท.11 สิงหาคม 2563 | ก 70-1 ถึง ก 70-3 |
| 71. | ภาคผนวก ก 71 พื้นที่เสี่ยงภัยน้ำท่วมในพื้นที่เกษตรน้ำฝน ของ สทท.11 กันยายน 2563 | ก 71-1 ถึง ก 71-3 |
| 72. | ภาคผนวก ก 72 พื้นที่เสี่ยงภัยน้ำท่วมในพื้นที่เกษตรน้ำฝน ของ สทท.11 ตุลาคม 2563 | ก 72-1 ถึง ก 72-4 |

ศูนย์ป้องกันวิกฤติน้ำ กรมทรัพยากรน้ำ ได้ทำการวิเคราะห์พื้นที่เสี่ยงภัยน้ำท่วมจำแนกตามเขตการปกครองและเขตความรับผิดชอบของกรมทรัพยากรน้ำ โดยวิธีการซ้อนทับข้อมูล ชั้นข้อมูลพื้นที่เสี่ยงภัยน้ำท่วมรายเดือนระหว่างเดือนกรกฎาคม ถึง เดือนธันวาคม พ.ศ. 2563 ของสถาบันสารสนเทศทรัพยากรน้ำ (สสน.) และชั้นข้อมูลพื้นที่เกษตรน้ำฝนในความรับผิดชอบของกรมทรัพยากรน้ำ จำแนกเป็นเขตการปกครองรายจังหวัด อำเภอ ตำบล และเขตความรับผิดชอบของสำนักงานทรัพยากรน้ำภาค กรมทรัพยากรน้ำ เพื่อใช้กำหนดแนวทางในการป้องกันและบรรเทาปัญหาอุทกภัยในพื้นที่ความรับผิดชอบของกรมทรัพยากรน้ำ ในช่วงฤดูฝนของปี พ.ศ. 2563 ซึ่งผลการวิเคราะห์หาพื้นที่เสี่ยงภัยน้ำท่วมระหว่างเดือนกรกฎาคม ถึง เดือนธันวาคม พ.ศ. 2563 จำแนกตามเขตการปกครองและเขตความรับผิดชอบของกรมทรัพยากรน้ำ มีดังนี้

1. ผลการวิเคราะห์พื้นที่เสี่ยงภัยน้ำท่วม ระหว่างเดือนกรกฎาคม ถึง เดือนธันวาคม พ.ศ. 2563

พื้นที่เสี่ยงภัยน้ำท่วมในพื้นที่เกษตรน้ำฝนซึ่งอยู่ในความรับผิดชอบของกรมทรัพยากรน้ำระหว่างเดือนกรกฎาคม ถึง เดือนธันวาคม พ.ศ. 2563 มีพื้นที่เสี่ยงภัยน้ำท่วมรวมทั้งสิ้น จำนวน 53,289,354.47 ไร่ ในพื้นที่เขตการปกครอง 63 จังหวัด 641 อำเภอ 3,613 ตำบล ดังแสดงในรูปที่ 1 โดยรายละเอียดพื้นที่เสี่ยงภัยน้ำท่วมทั้งหมดระหว่างเดือนกรกฎาคม ถึง เดือนธันวาคม พ.ศ. 2563 จำแนกตามเขตการปกครอง แสดงดังภาคผนวก ก1

เดือนกรกฎาคม พ.ศ. 2563 มีพื้นที่เสี่ยงภัยน้ำท่วมในพื้นที่เกษตรน้ำฝนซึ่งอยู่ในความรับผิดชอบของกรมทรัพยากรน้ำ จำนวน 20,339,288.88 ไร่ ในพื้นที่เขตการปกครอง 49 จังหวัด 365 อำเภอ 1,512 ตำบลดังแสดงในรูปที่ 2 โดยรายละเอียดพื้นที่เสี่ยงภัยน้ำท่วมเดือนกรกฎาคม 2563 จำแนกตามเขตการปกครองดังภาคผนวก ก2

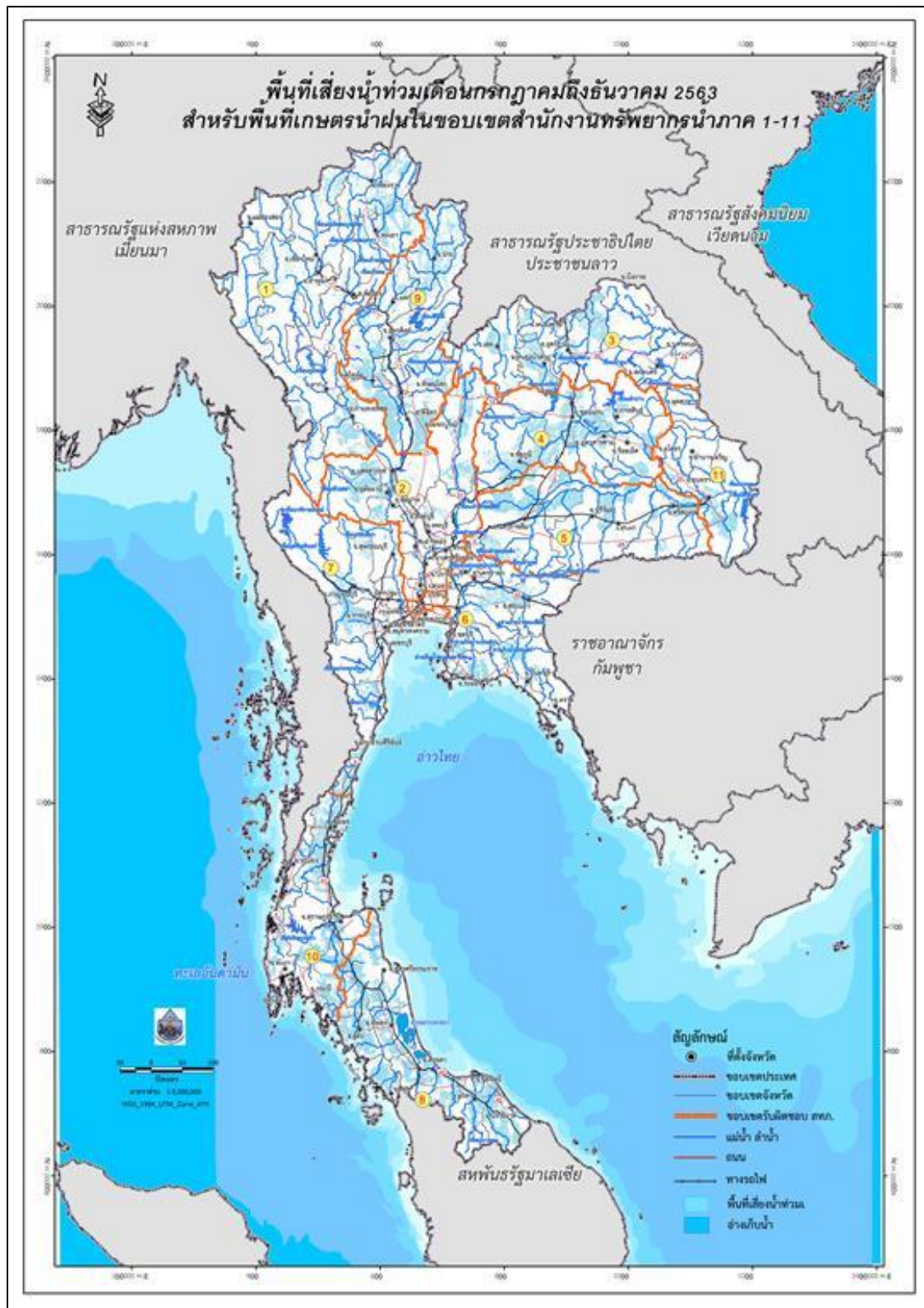
เดือนสิงหาคม พ.ศ. 2563 มีพื้นที่เสี่ยงภัยน้ำท่วมในพื้นที่เกษตรน้ำฝนซึ่งอยู่ในความรับผิดชอบของกรมทรัพยากรน้ำ จำนวน 44,678,703.03 ไร่ ในพื้นที่เขตการปกครอง 63 จังหวัด 567 อำเภอ 2,586 ตำบล ดังแสดงในรูปที่ 3 โดยรายละเอียดพื้นที่เสี่ยงภัยน้ำท่วมเดือนสิงหาคม 2563 จำแนกตามเขตการปกครองดังภาคผนวก ก3

เดือนกันยายน พ.ศ. 2563 มีพื้นที่เสี่ยงภัยน้ำท่วมในพื้นที่เกษตรน้ำฝนซึ่งอยู่ในความรับผิดชอบของกรมทรัพยากรน้ำ จำนวน 27,326,478.95 ไร่ ในพื้นที่เขตการปกครอง 57 จังหวัด 475 อำเภอ 1,885 ตำบล ดังแสดงในรูปที่ 4 โดยรายละเอียดพื้นที่เสี่ยงภัยน้ำท่วมเดือนกันยายน 2563 จำแนกตามเขตการปกครองดังภาคผนวก ก4

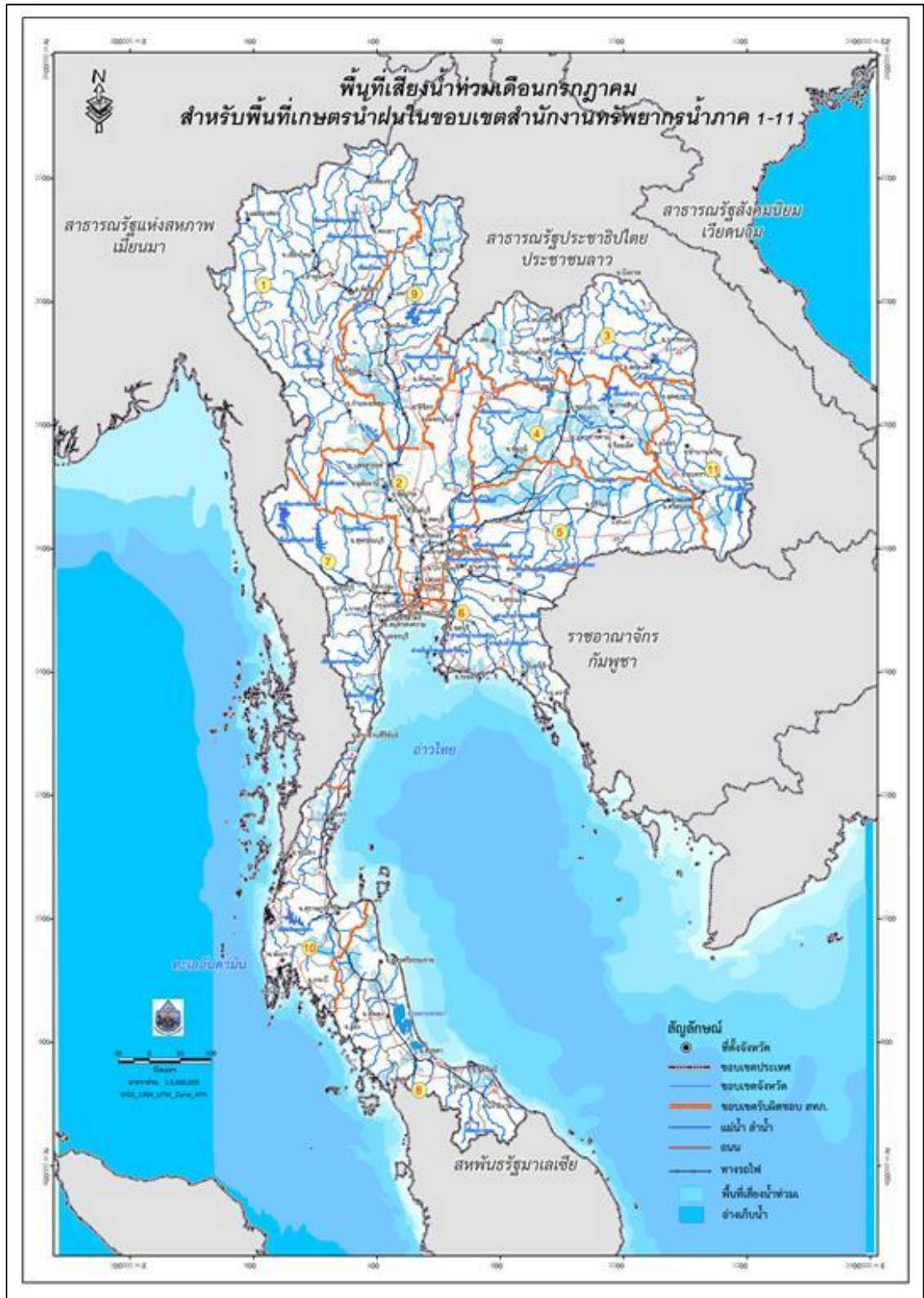
เดือนตุลาคม พ.ศ. 2563 มีพื้นที่เสี่ยงภัยน้ำท่วมในพื้นที่เกษตรน้ำฝนซึ่งอยู่ในความรับผิดชอบของกรมทรัพยากรน้ำ จำนวน 14,077,516.05 ไร่ ในพื้นที่เขตการปกครอง 48 จังหวัด 306 อำเภอ 1,203 ตำบล ดังแสดงในรูปที่ 5 โดยรายละเอียดพื้นที่เสี่ยงภัยน้ำท่วมเดือนตุลาคม 2563 จำแนกตามเขตการปกครองดังภาคผนวก ก5

เดือนพฤศจิกายน พ.ศ. 2563 มีพื้นที่เสี่ยงภัยน้ำท่วมในพื้นที่เกษตรน้ำฝนซึ่งอยู่ในความรับผิดชอบของกรมทรัพยากรน้ำ จำนวน 11,767,258.86 ไร่ ในพื้นที่เขตการปกครอง 20 จังหวัด 142 อำเภอ 702 ตำบล ดังแสดงในรูปที่ 6 โดยรายละเอียดพื้นที่เสี่ยงภัยน้ำท่วมเดือนพฤศจิกายน 2563 จำแนกตามเขตการปกครองดังภาคผนวก ก6

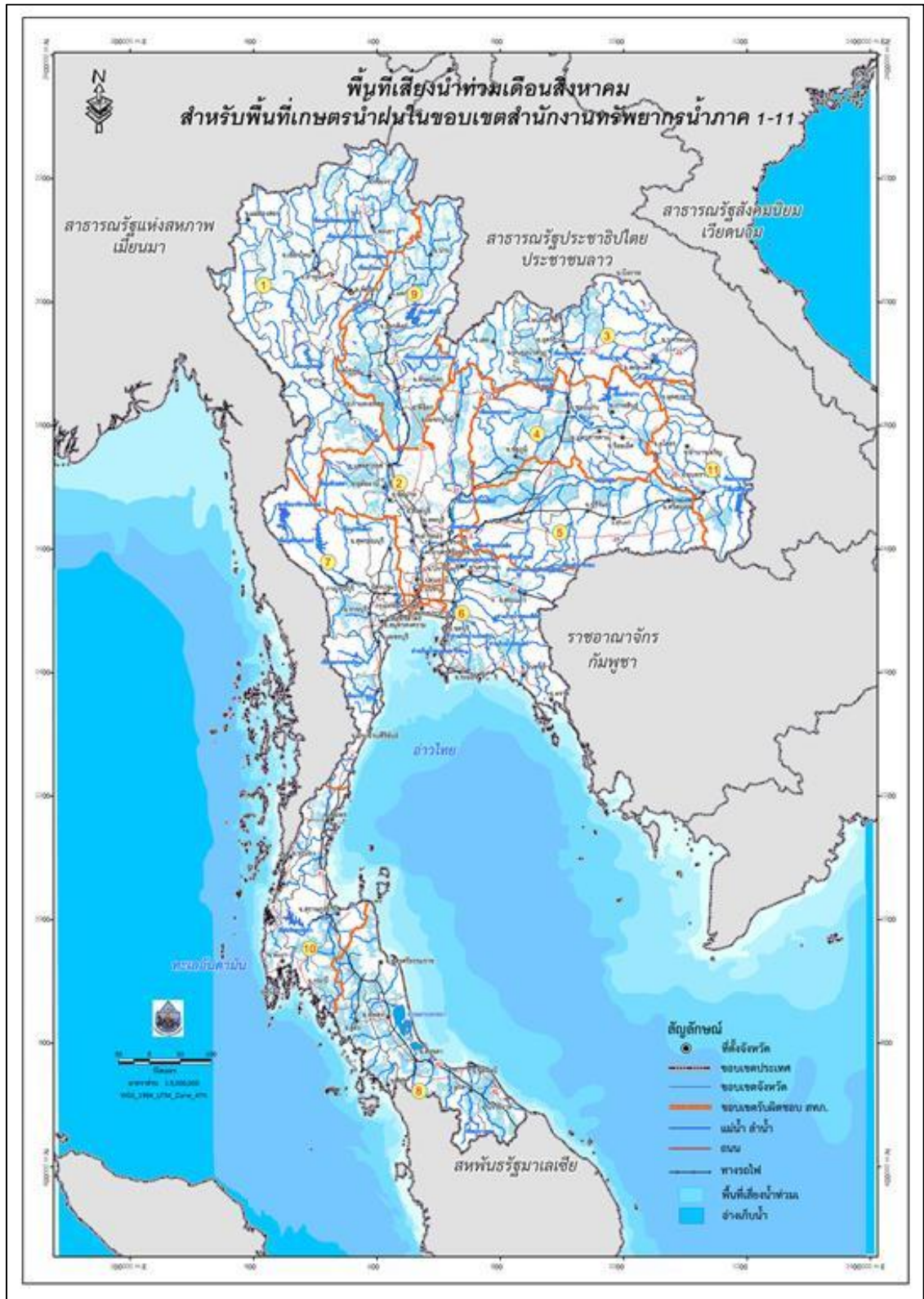
เดือนธันวาคม พ.ศ.2563 มีพื้นที่เสี่ยงภัยน้ำท่วมในพื้นที่เกษตรน้ำฝนซึ่งอยู่ในความรับผิดชอบของกรมทรัพยากรน้ำ จำนวน 10,352,168.47 ไร่ ในพื้นที่เขตการปกครอง 22 จังหวัด 137 อำเภอ 645 ตำบล ดังแสดงในรูปที่ 7 โดยรายละเอียดพื้นที่เสี่ยงภัยน้ำท่วมเดือนธันวาคม 2563 จำแนกตามเขตการปกครองดังภาคผนวก ก7



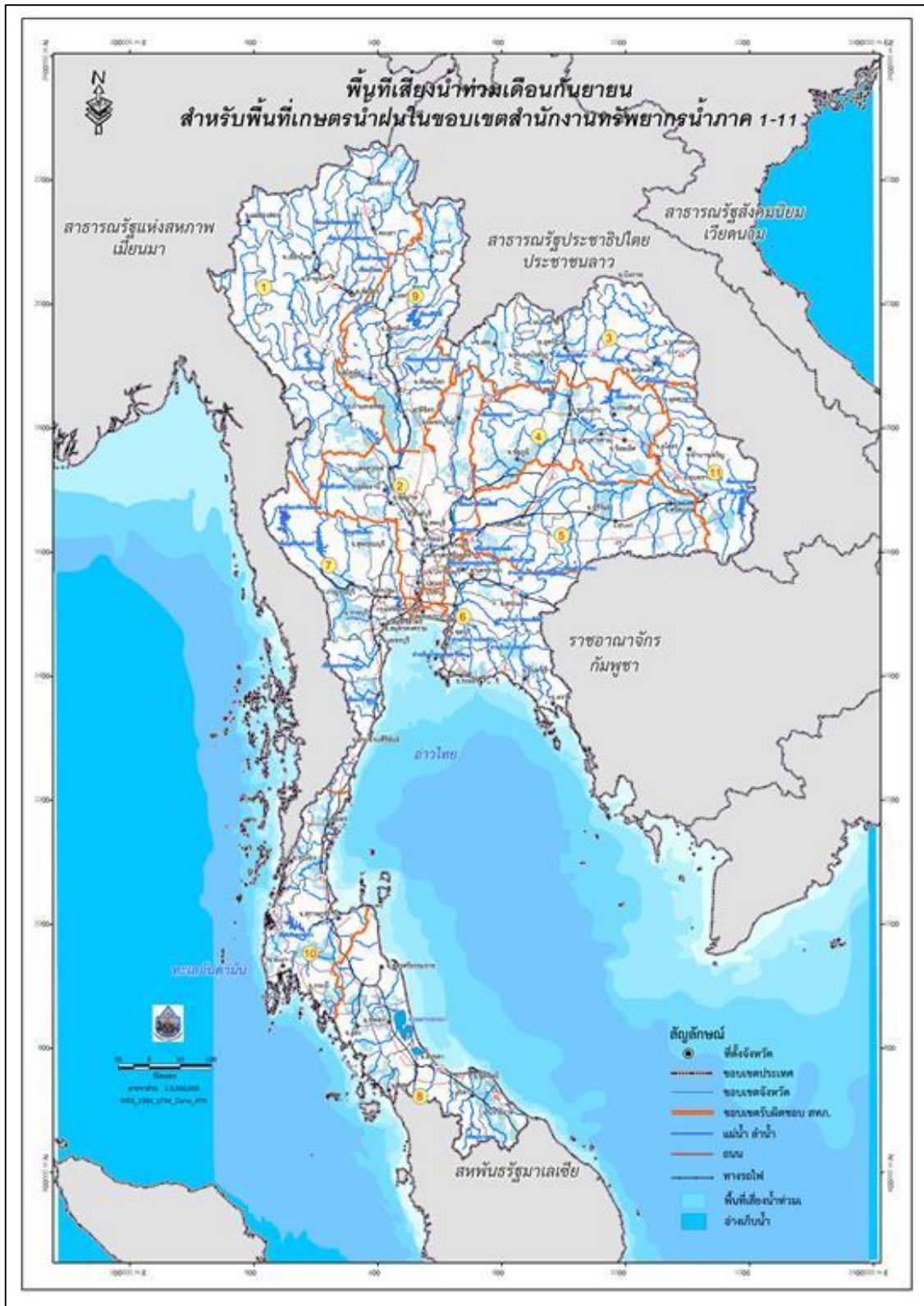
รูปที่ 1 แสดงผลการวิเคราะห์พื้นที่เสี่ยงภัยน้ำท่วม ในพื้นที่เขตรน้ำฝนซึ่งอยู่ในความรับผิดชอบของกรมทรัพยากรน้ำระหว่างเดือนกรกฎาคม ถึง เดือนธันวาคม พ.ศ. 2563



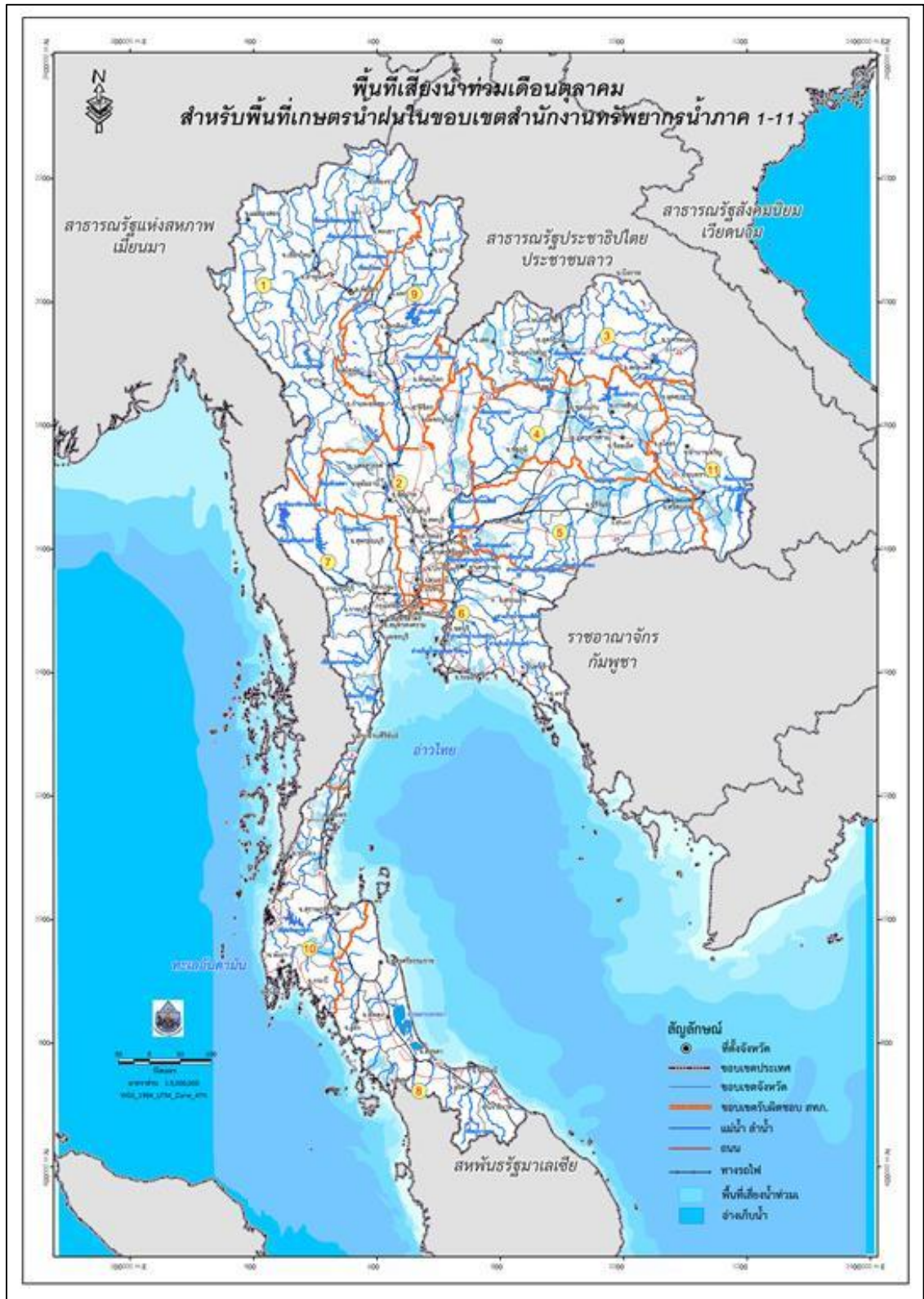
รูปที่ 2 แสดงผลการวิเคราะห์พื้นที่เสี่ยงภัยน้ำท่วม เดือนกรกฎาคม พ.ศ.2563



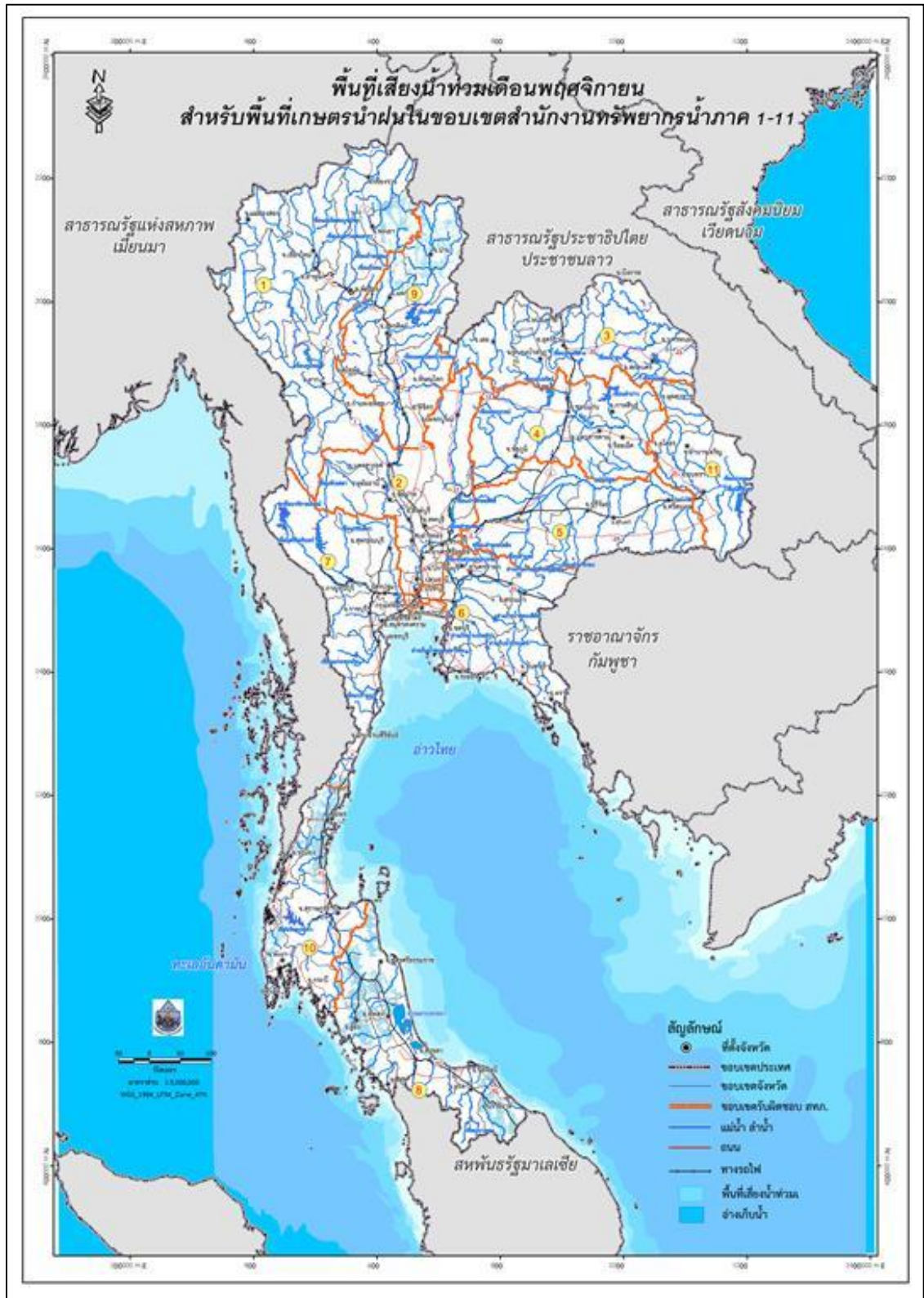
รูปที่ 3 แสดงผลการวิเคราะห์พื้นที่เสี่ยงภัยน้ำท่วม เดือนสิงหาคม พ.ศ. 2563



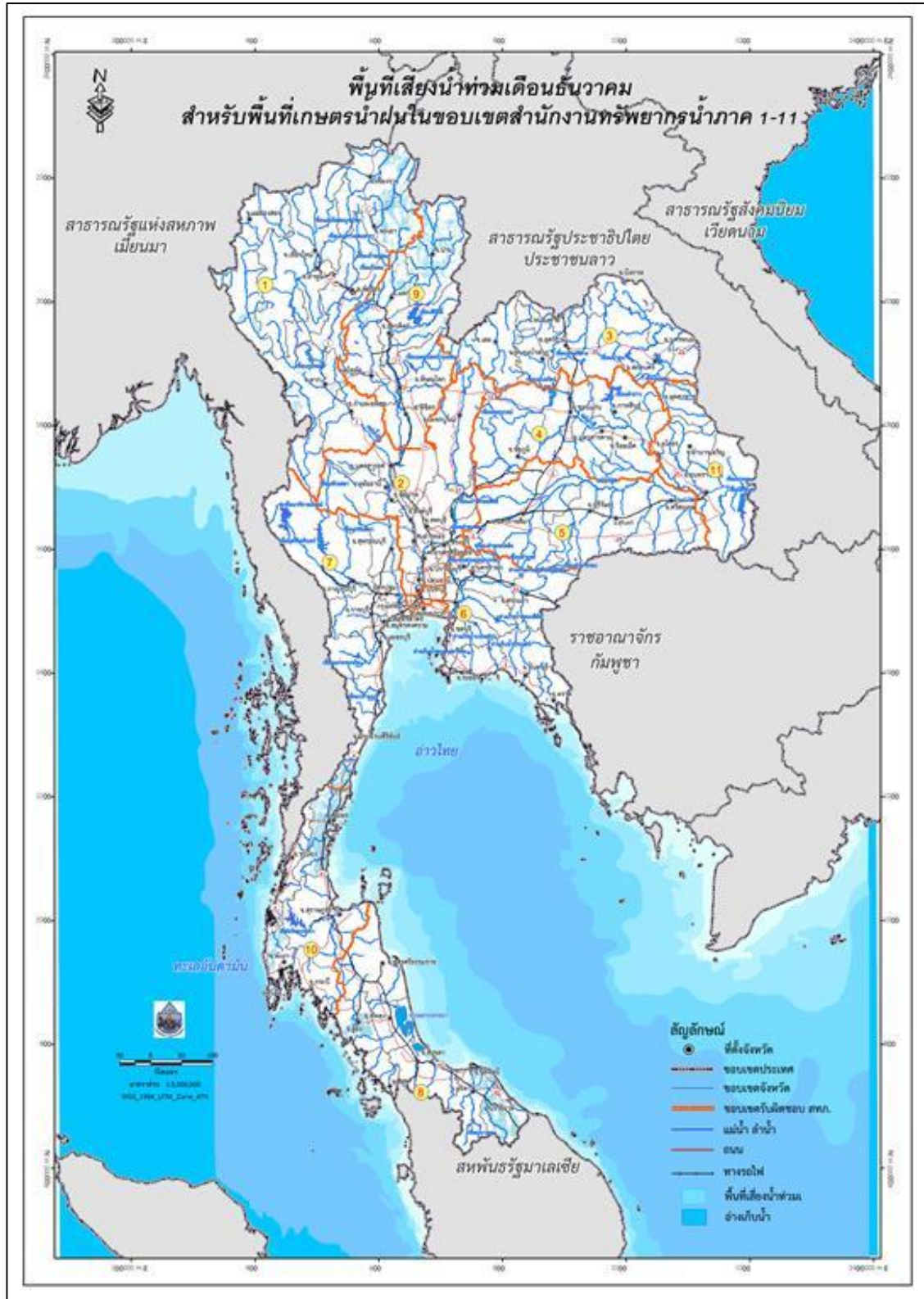
รูปที่ 4 แสดงผลการวิเคราะห์พื้นที่เสี่ยงภัยน้ำท่วม เดือนกันยายน พ.ศ. 2563



รูปที่ 5 แสดงผลการวิเคราะห์พื้นที่เสี่ยงภัยน้ำท่วม เดือนตุลาคม พ.ศ. 2563



รูปที่ 6 แสดงผลการวิเคราะห์พื้นที่เสี่ยงภัยน้ำท่วม เดือนพฤศจิกายน พ.ศ. 2563



รูปที่ 7 แสดงผลการวิเคราะห์พื้นที่เสี่ยงภัยน้ำท่วม เดือนธันวาคม พ.ศ. 2563

2. ผลการวิเคราะห์พื้นที่เสี่ยงภัยน้ำท่วม ระหว่างเดือนกรกฎาคม ถึง เดือนธันวาคม พ.ศ.2563 จำแนกตามเขตความรับผิดชอบของสำนักงานทรัพยากรน้ำภาค

จากการวิเคราะห์พื้นที่เสี่ยงภัยน้ำท่วมในพื้นที่เขตน่านน้ำฝน ซึ่งอยู่ในความรับผิดชอบของกรมทรัพยากรน้ำระหว่างเดือนกรกฎาคม ถึงเดือนธันวาคม พ.ศ. 2563 สามารถจำแนกพื้นที่เสี่ยงภัยน้ำท่วมในพื้นที่เขตน่านน้ำฝนตามเขตความรับผิดชอบของสำนักงานทรัพยากรน้ำภาค ดังนี้

1) สำนักงานทรัพยากรน้ำภาค 1 มีพื้นที่รับผิดชอบ 8 จังหวัด ประกอบด้วย จังหวัดกำแพงเพชร เชียงราย เชียงใหม่ ตาก พะเยา แม่ฮ่องสอน ลำปาง และลำพูน รายละเอียดดังรูปที่ 8

พื้นที่เสี่ยงภัยน้ำท่วมในพื้นที่เขตน่านน้ำฝนซึ่งอยู่ในความรับผิดชอบของสำนักงานทรัพยากรน้ำภาค 1 ระหว่างเดือนกรกฎาคม ถึง เดือนธันวาคม พ.ศ. 2563 มีพื้นที่เสี่ยงภัยน้ำท่วมรวมทั้งสิ้น จำนวน 12,812,173.86 ไร่ ในพื้นที่เขตการปกครอง 8 จังหวัด 84 อำเภอ 392 ตำบล ดังแสดงในรูปที่ 9 โดยรายละเอียดพื้นที่เสี่ยงภัยน้ำท่วมทั้งหมดระหว่างเดือนกรกฎาคม ถึง เดือนธันวาคม พ.ศ. 2563 จำแนกตามเขตการปกครอง แสดงดังภาคผนวก ก8

เดือนกรกฎาคม พ.ศ. 2563 มีพื้นที่เสี่ยงภัยน้ำท่วมในพื้นที่เขตน่านน้ำฝนซึ่งอยู่ในความรับผิดชอบของสำนักงานทรัพยากรน้ำภาค 1 จำนวน 678,334.70 ไร่ ในพื้นที่เขตการปกครอง 6 จังหวัด 26 อำเภอ 76 ตำบล ดังแสดงในรูปที่ 10 โดยรายละเอียดพื้นที่เสี่ยงภัยน้ำท่วมเดือนกรกฎาคม 2563 จำแนกตามเขตการปกครองดังภาคผนวก ก9

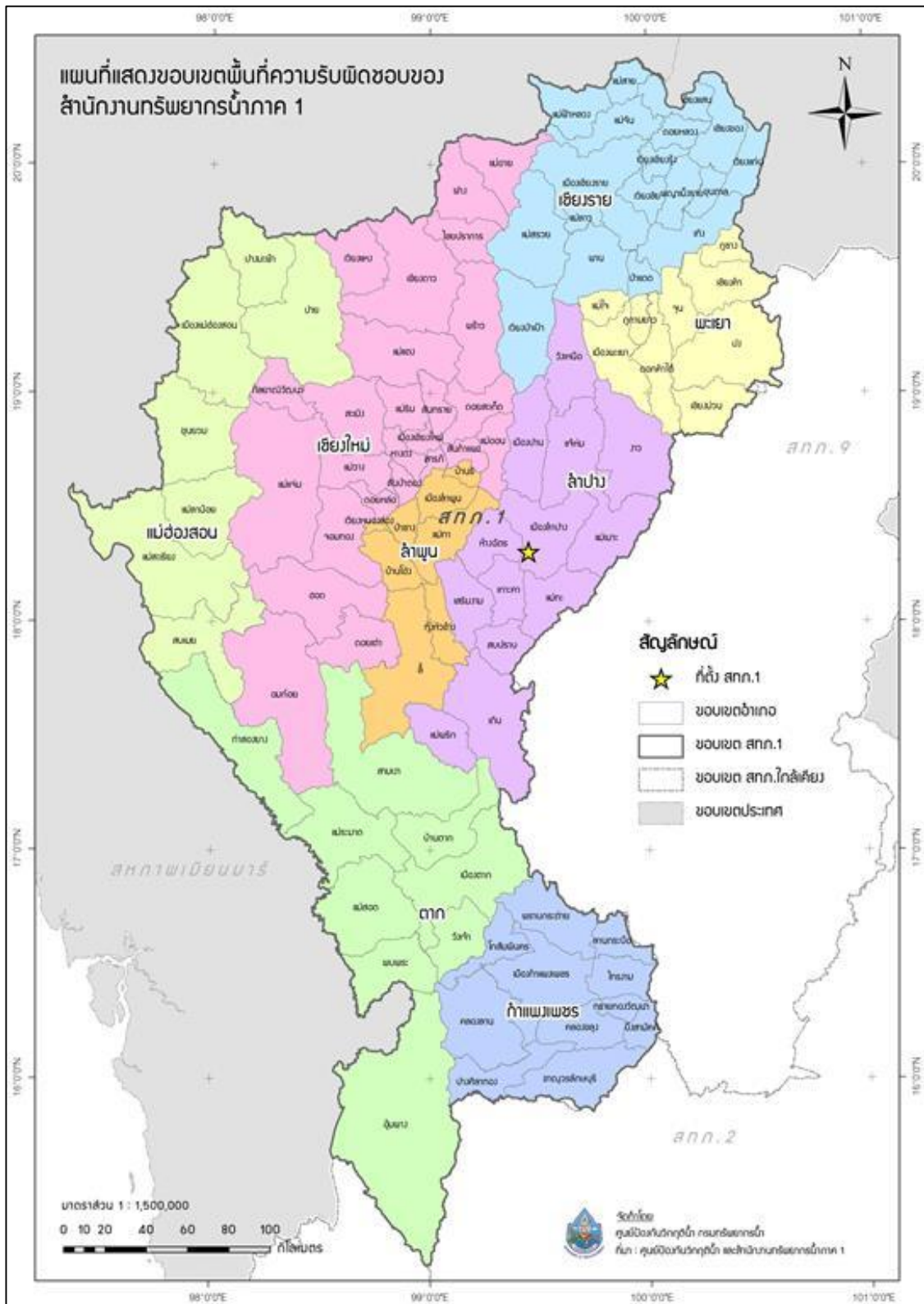
เดือนสิงหาคม พ.ศ. 2563 มีพื้นที่เสี่ยงภัยน้ำท่วมในพื้นที่เขตน่านน้ำฝนซึ่งอยู่ในความรับผิดชอบของสำนักงานทรัพยากรน้ำภาค 1 จำนวน 5,114,994.80 ไร่ ในพื้นที่เขตการปกครอง 8 จังหวัด 78 อำเภอ 333 ตำบล ดังแสดงในรูปที่ 11 โดยรายละเอียดพื้นที่เสี่ยงภัยน้ำท่วมเดือนสิงหาคม 2563 จำแนกตามเขตการปกครองดังภาคผนวก ก10

เดือนกันยายน พ.ศ. 2563 มีพื้นที่เสี่ยงภัยน้ำท่วมในพื้นที่เขตน่านน้ำฝนซึ่งอยู่ในความรับผิดชอบของสำนักงานทรัพยากรน้ำภาค 1 จำนวน 2,636,968.46 ไร่ ในพื้นที่เขตการปกครอง 7 จังหวัด 47 อำเภอ 167 ตำบล ดังแสดงในรูปที่ 12 โดยรายละเอียดพื้นที่เสี่ยงภัยน้ำท่วมเดือนกันยายน 2563 จำแนกตามเขตการปกครองดังภาคผนวก ก11

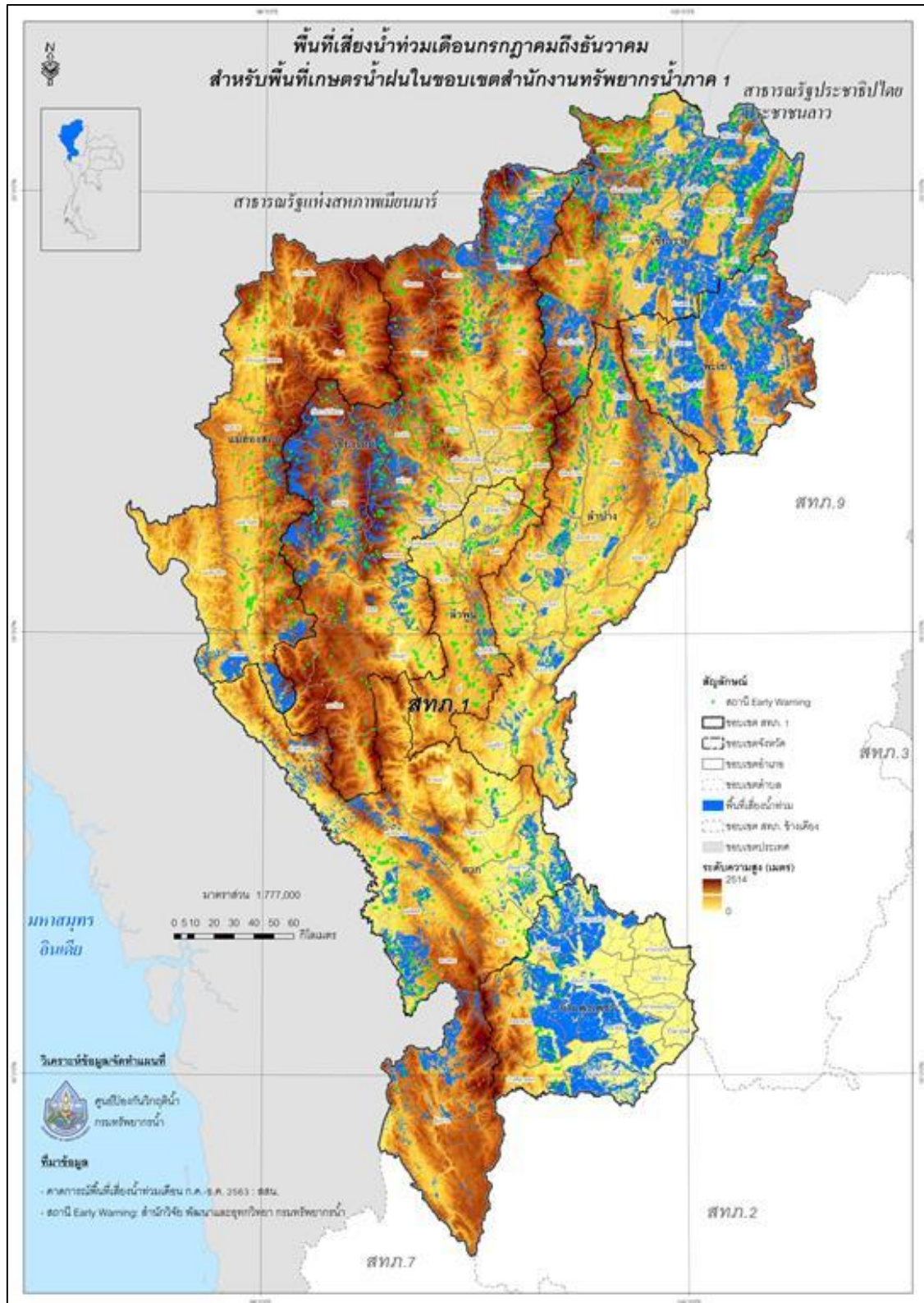
เดือนตุลาคม พ.ศ. 2563 มีพื้นที่เสี่ยงภัยน้ำท่วมในพื้นที่เขตน่านน้ำฝนซึ่งอยู่ในความรับผิดชอบของสำนักงานทรัพยากรน้ำภาค 1 จำนวน 621,740.40 ไร่ ในพื้นที่เขตการปกครอง 6 จังหวัด 24 อำเภอ 69 ตำบล ดังแสดงในรูปที่ 13 โดยรายละเอียดพื้นที่เสี่ยงภัยน้ำท่วมเดือนตุลาคม 2563 จำแนกตามเขตการปกครองดังภาคผนวก ก12

เดือนพฤศจิกายน พ.ศ. 2563 มีพื้นที่เสี่ยงภัยน้ำท่วมในพื้นที่เกษตรน้ำฝนซึ่งอยู่ในความรับผิดชอบของสำนักงานทรัพยากรน้ำภาค 1 จำนวน 1,126,852.34 ไร่ ในพื้นที่เขตการปกครอง 7 จังหวัด 14 อำเภอ 69 ตำบล ดังแสดงในรูปที่ 14 โดยรายละเอียดพื้นที่เสี่ยงภัยน้ำท่วมเดือนพฤศจิกายน 2563 จำแนกตามเขตการปกครองดังภาคผนวก ก13

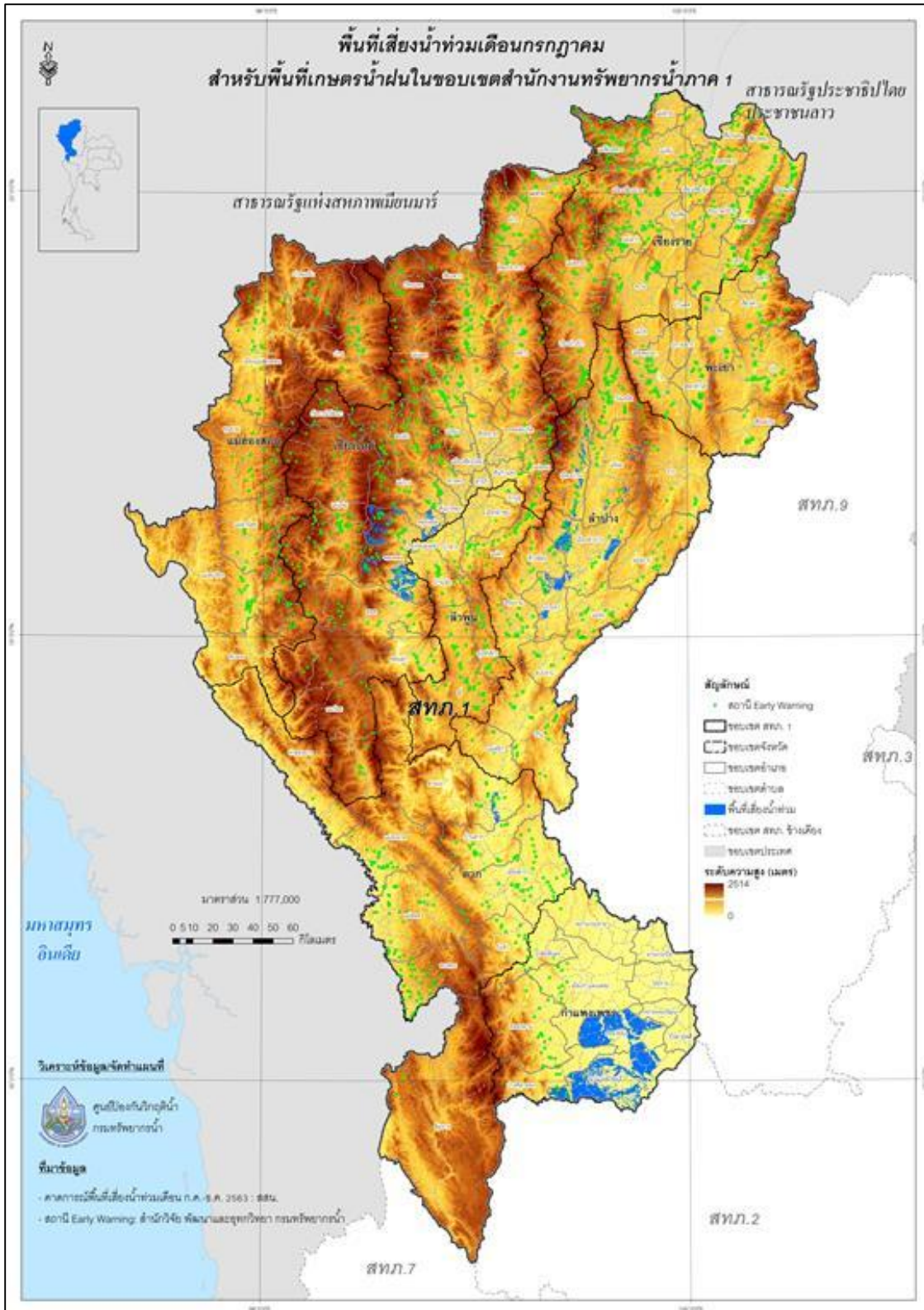
เดือนธันวาคม พ.ศ.2563 มีพื้นที่เสี่ยงภัยน้ำท่วมในพื้นที่เกษตรน้ำฝนซึ่งอยู่ในความรับผิดชอบของสำนักงานทรัพยากรน้ำภาค 1 จำนวน 2,633,283.17 ไร่ ในพื้นที่เขตการปกครอง 7 จังหวัด 42 อำเภอ 153 ตำบล ดังแสดงในรูปที่ 15 โดยรายละเอียดพื้นที่เสี่ยงภัยน้ำท่วมเดือนธันวาคม 2563 จำแนกตามเขตการปกครองดังภาคผนวก ก14



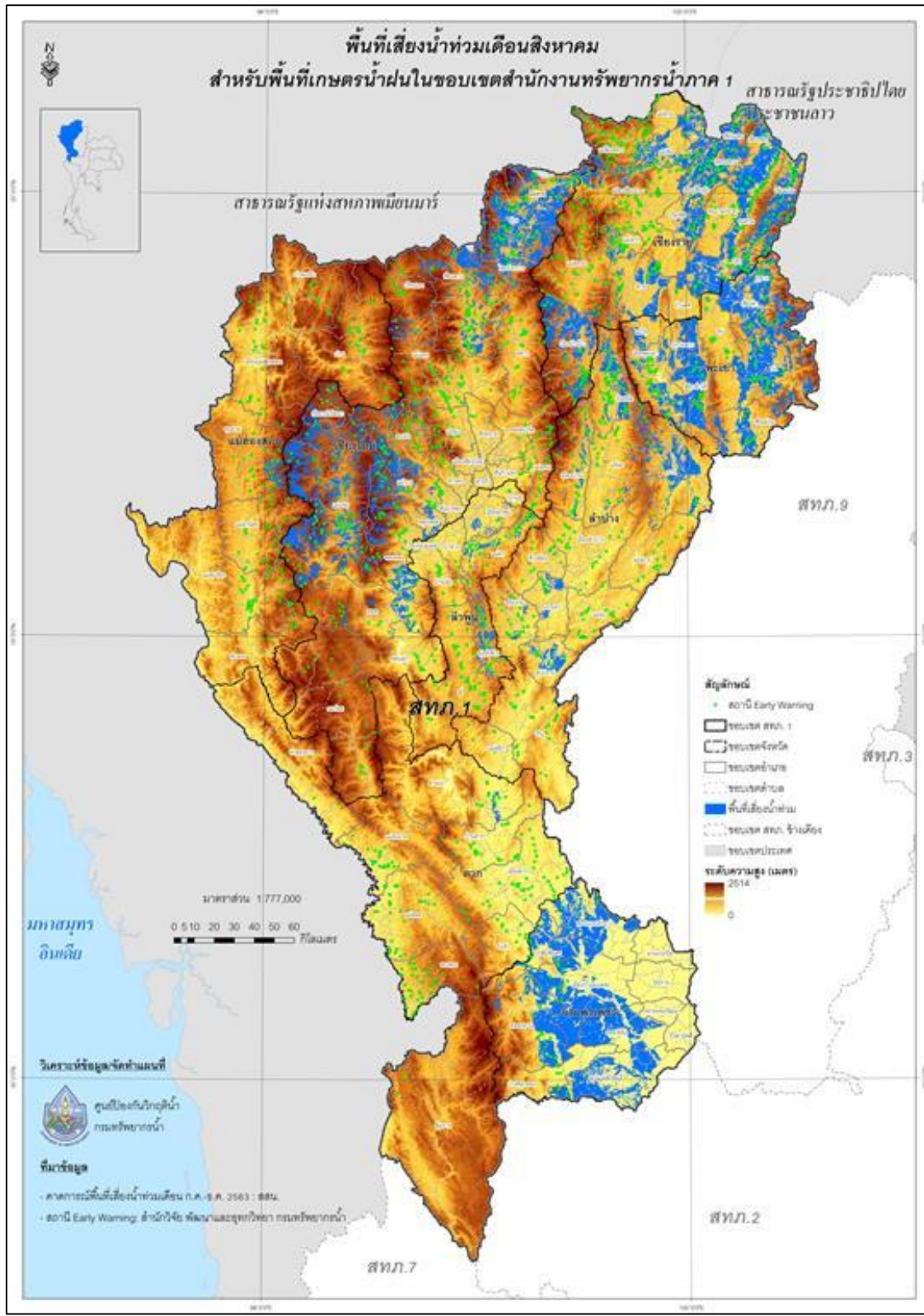
รูปที่ 8 พื้นที่เกษตรน้ำฝนซึ่งอยู่ในความรับผิดชอบของสำนักงานทรัพยากรน้ำภาค 1



รูปที่ 9 แสดงผลการวิเคราะห์พื้นที่เสี่ยงภัยน้ำท่วม ในพื้นที่เกษตรน้ำฝนซึ่งอยู่ในความรับผิดชอบของกรมทรัพยากรน้ำภาค 1 ระหว่างเดือนกรกฎาคม ถึง เดือนธันวาคม พ.ศ. 2563



รูปที่ 10 แสดงผลการวิเคราะห์พื้นที่เสี่ยงภัยน้ำท่วม ในพื้นที่เขื่อนน้ำฝนซึ่งอยู่ในความรับผิดชอบของกรมทรัพยากรน้ำภาค 1 เดือนกรกฎาคม พ.ศ. 2563



รูปที่ 11 แสดงผลการวิเคราะห์พื้นที่เสี่ยงภัยน้ำท่วม ในพื้นที่เกษตรน้ำฝนซึ่งอยู่ในความรับผิดชอบของกรมทรัพยากรน้ำภาค 1 เดือนสิงหาคม พ.ศ. 2563

2) สำนักงานทรัพยากรน้ำภาค 2 มีพื้นที่รับผิชอบ 12 จังหวัด ประกอบด้วย จังหวัดชัยนาท นครสวรรค์ นนทบุรี ปทุมธานี พระนครศรีอยุธยา เพชรบูรณ์ ลพบุรี สมุทรปราการ สระบุรี สิงห์บุรี อุทัยธานี อ่างทอง รายละเอียดดังรูปที่ 16

พื้นที่เสี่ยงภัยน้ำท่วมในพื้นที่เกษตรน้ำฝนซึ่งอยู่ในความรับผิดชอบของสำนักงานทรัพยากรน้ำภาค 2 ระหว่างเดือนกรกฎาคม ถึง เดือนธันวาคม พ.ศ. 2563 มีพื้นที่เสี่ยงภัยน้ำท่วมรวมทั้งสิ้น จำนวน 8,602,782.26 ไร่ ในพื้นที่เขตการปกครอง 6 จังหวัด 56 อำเภอ 334 ตำบล ดังแสดงในรูปที่ 17 โดยรายละเอียดพื้นที่เสี่ยงภัยน้ำท่วมทั้งหมดระหว่างเดือนกรกฎาคม ถึง เดือนธันวาคม พ.ศ. 2563 จำแนกตามเขตการปกครอง แสดงดังภาคผนวก ก15

เดือนกรกฎาคม พ.ศ. 2563 มีพื้นที่เสี่ยงภัยน้ำท่วมในพื้นที่เกษตรน้ำฝนซึ่งอยู่ในความรับผิดชอบของสำนักงานทรัพยากรน้ำภาค 2 จำนวน 1,600,440.37 ไร่ ในพื้นที่เขตการปกครอง 5 จังหวัด 33 อำเภอ 181 ตำบล ดังแสดงในรูปที่ 18 โดยรายละเอียดพื้นที่เสี่ยงภัยน้ำท่วมเดือนกรกฎาคม 2563 จำแนกตามเขตการปกครองดังภาคผนวก ก16

เดือนสิงหาคม พ.ศ. 2563 มีพื้นที่เสี่ยงภัยน้ำท่วมในพื้นที่เกษตรน้ำฝนซึ่งอยู่ในความรับผิดชอบของสำนักงานทรัพยากรน้ำภาค 2 จำนวน 3,372,194.70 ไร่ ในพื้นที่เขตการปกครอง 6 จังหวัด 55 อำเภอ 325 ตำบล ดังแสดงในรูปที่ 19 โดยรายละเอียดพื้นที่เสี่ยงภัยน้ำท่วมเดือนสิงหาคม 2563 จำแนกตามเขตการปกครองดังภาคผนวก ก17

เดือนกันยายน พ.ศ. 2563 มีพื้นที่เสี่ยงภัยน้ำท่วมในพื้นที่เกษตรน้ำฝนซึ่งอยู่ในความรับผิดชอบของสำนักงานทรัพยากรน้ำภาค 2 จำนวน 2,137,106.12 ไร่ ในพื้นที่เขตการปกครอง 6 จังหวัด 51 อำเภอ 227 ตำบล ดังแสดงในรูปที่ 20 โดยรายละเอียดพื้นที่เสี่ยงภัยน้ำท่วมเดือนกันยายน 2563 จำแนกตามเขตการปกครองดังภาคผนวก ก18

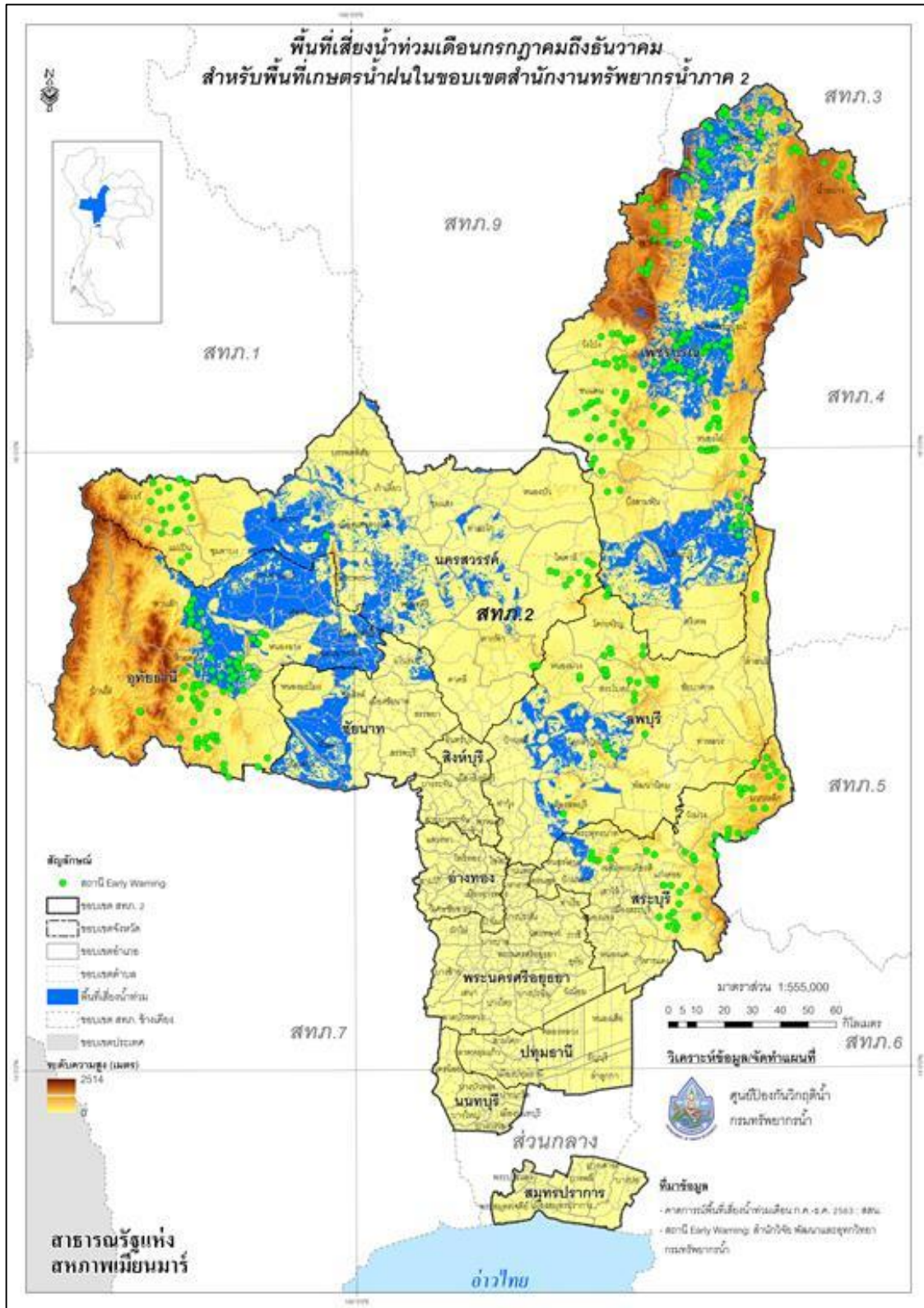
เดือนตุลาคม พ.ศ. 2563 มีพื้นที่เสี่ยงภัยน้ำท่วมในพื้นที่เกษตรน้ำฝนซึ่งอยู่ในความรับผิดชอบของสำนักงานทรัพยากรน้ำภาค 2 จำนวน 1,493,041.07 ไร่ ในพื้นที่เขตการปกครอง 6 จังหวัด 36 อำเภอ 152 ตำบล ดังแสดงในรูปที่ 21 โดยรายละเอียดพื้นที่เสี่ยงภัยน้ำท่วมเดือนตุลาคม 2563 จำแนกตามเขตการปกครองดังภาคผนวก ก19

เดือนพฤศจิกายน พ.ศ. 2563 ไม่มีพื้นที่เสี่ยงภัยน้ำท่วมในพื้นที่เกษตรน้ำฝนซึ่งอยู่ในความรับผิดชอบของสำนักงานทรัพยากรน้ำภาค ดังแสดงในรูปที่ 22

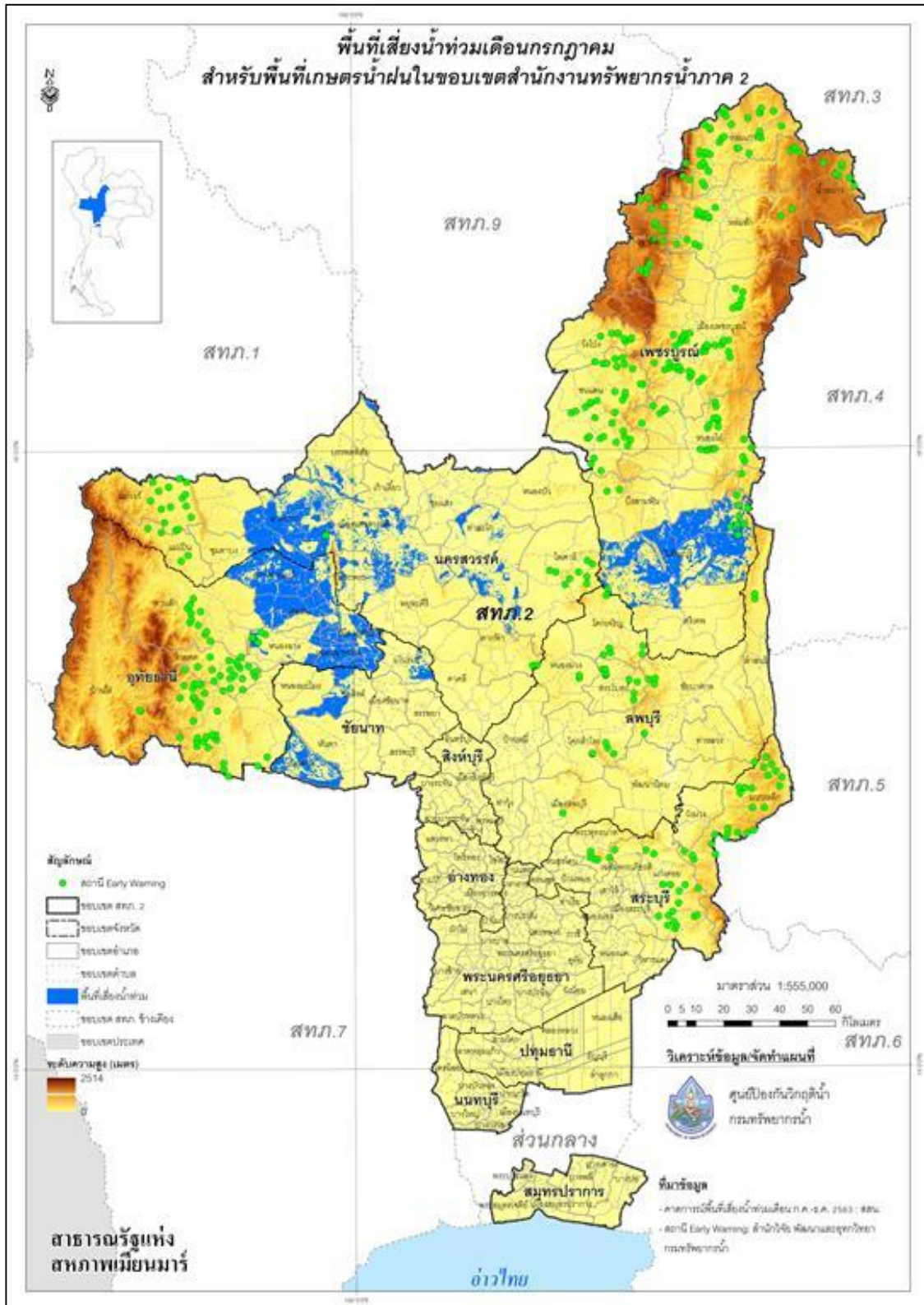
เดือนธันวาคม พ.ศ.2563 ไม่มีพื้นที่เสี่ยงภัยน้ำท่วมในพื้นที่เกษตรน้ำฝนซึ่งอยู่ในความรับผิดชอบของสำนักงานทรัพยากรน้ำภาค 2 ดังแสดงในรูปที่ 23



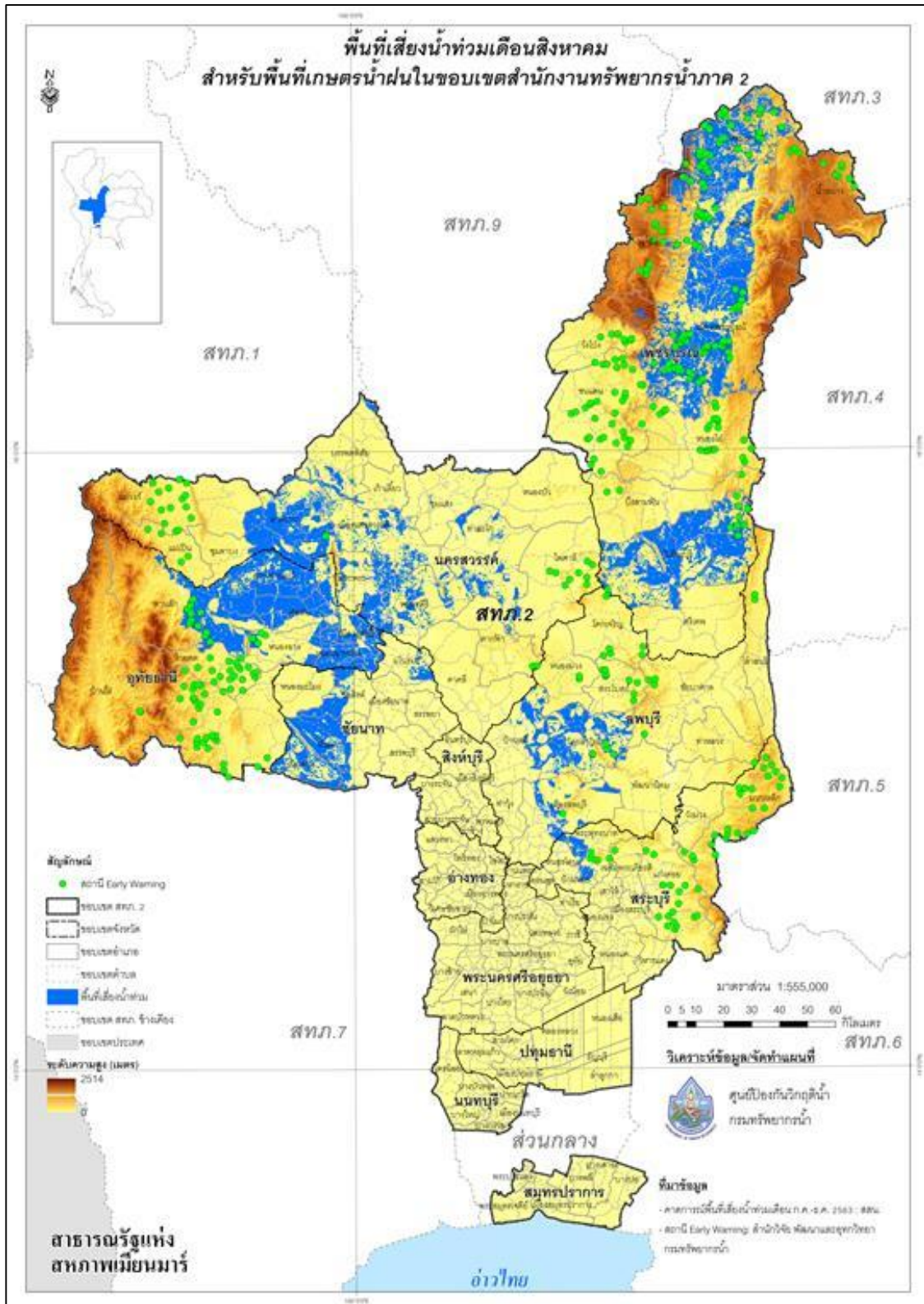
รูปที่ 16 พื้นที่เกษตรน้ำฝนซึ่งอยู่ในความรับผิดชอบของสำนักงานทรัพยากรน้ำภาค 2



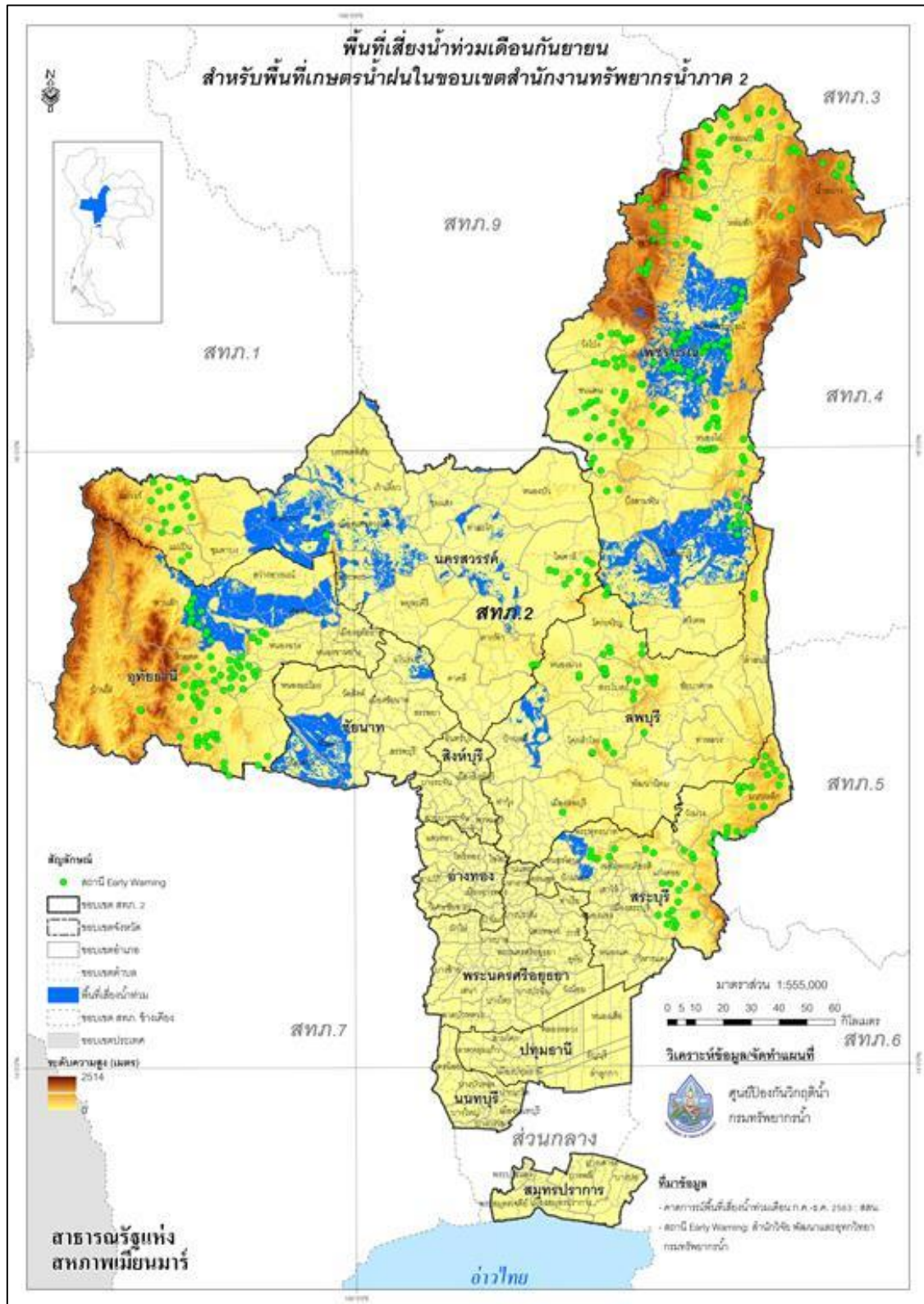
รูปที่ 17 แสดงผลการวิเคราะห์พื้นที่เสี่ยงภัยน้ำท่วม ในพื้นที่เกษตรน้ำฝนซึ่งอยู่ในความรับผิดชอบของกรมทรัพยากรน้ำภาค 2 ระหว่างเดือนกรกฎาคม ถึง เดือนธันวาคม พ.ศ. 2563



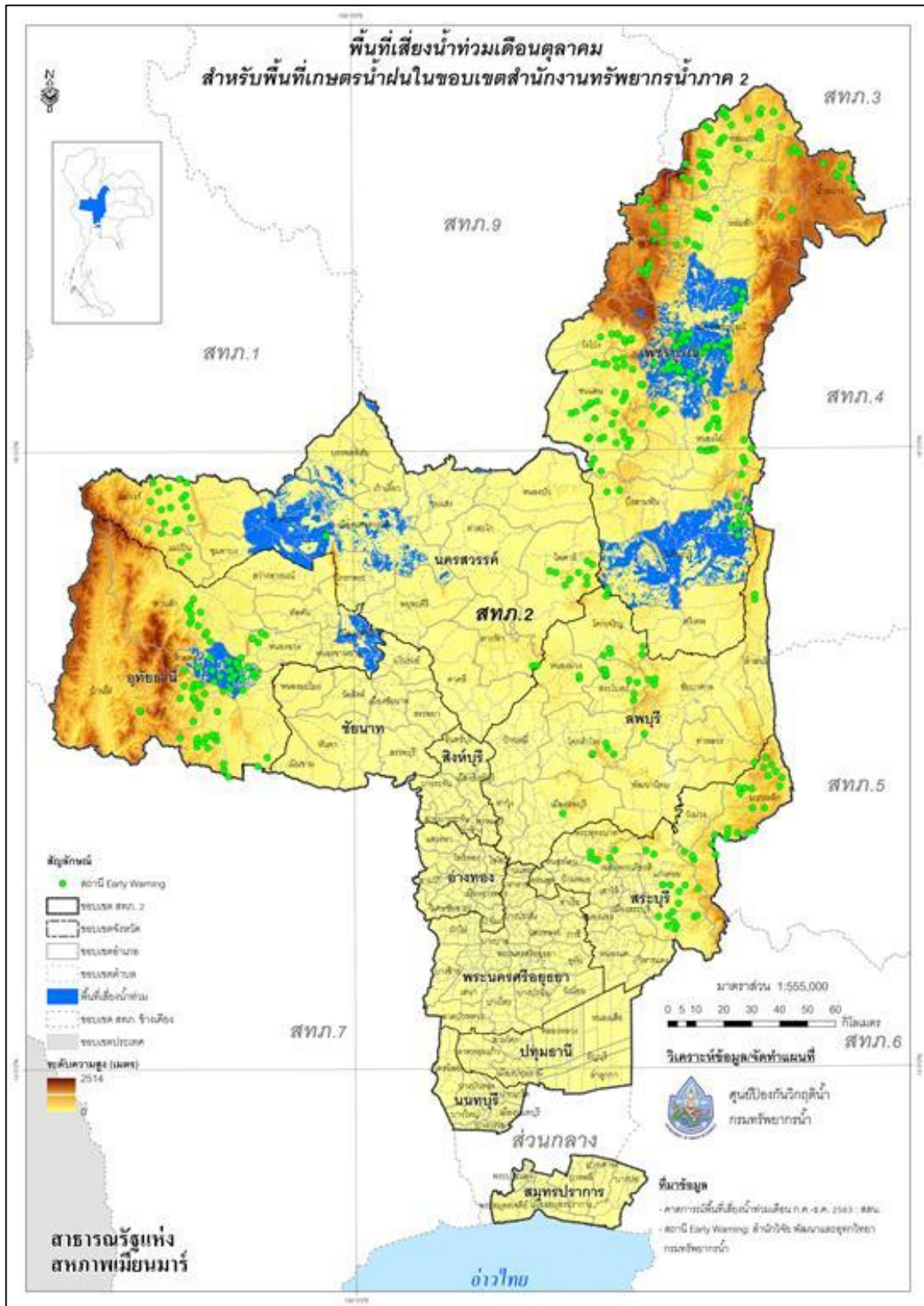
รูปที่ 18 แสดงผลการวิเคราะห์พื้นที่เสี่ยงภัยน้ำท่วม ในพื้นที่เกษตรน้ำฝนซึ่งอยู่ในความรับผิดชอบของกรมทรัพยากรน้ำภาค 2 เดือนกรกฎาคม พ.ศ. 2563



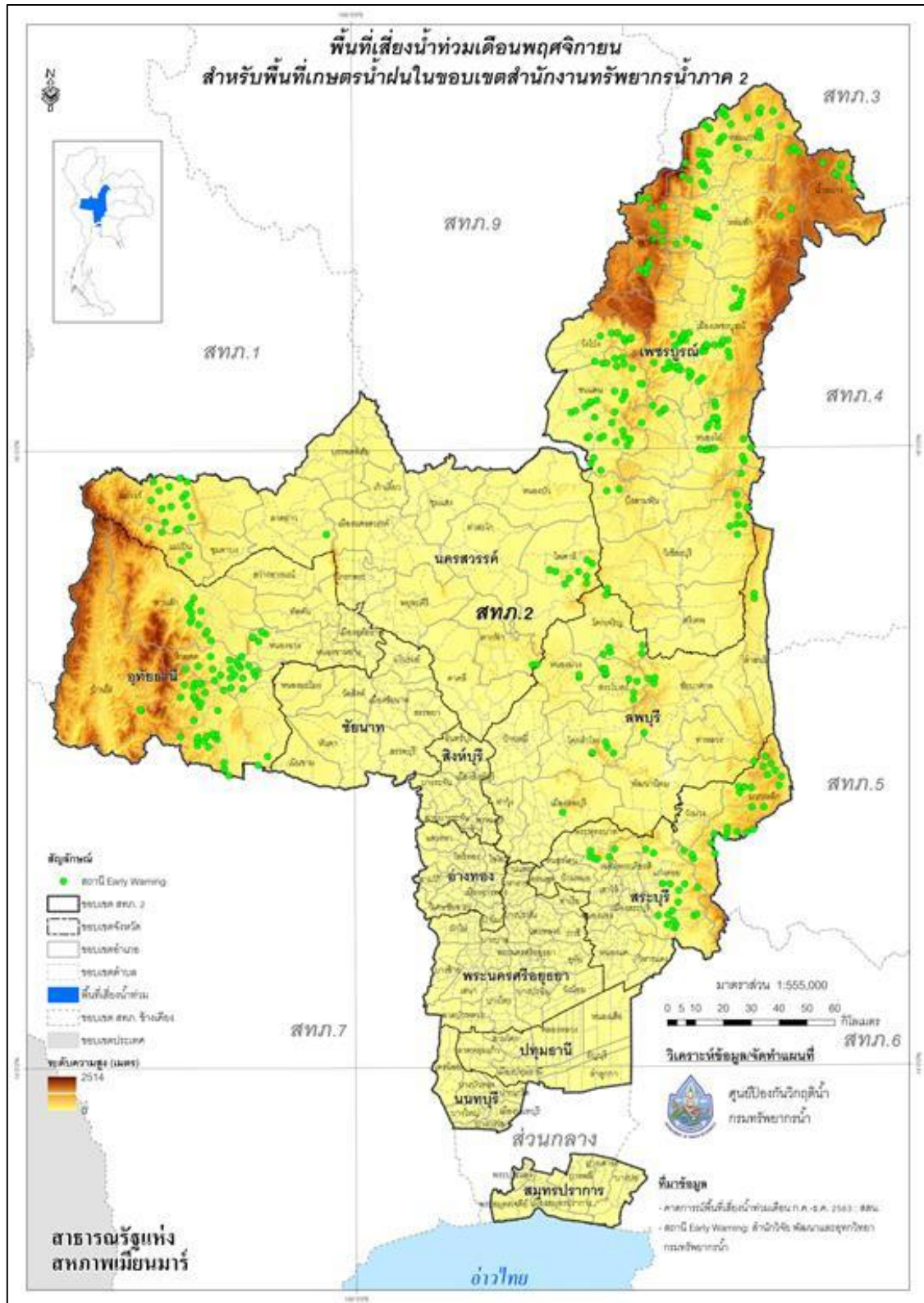
รูปที่ 19 แสดงผลการวิเคราะห์พื้นที่เสี่ยงภัยน้ำท่วม ในพื้นที่เกษตรน้ำฝนซึ่งอยู่ในความรับผิดชอบ
ของกรมทรัพยากรน้ำภาค 2 เดือนสิงหาคม พ.ศ. 2563



รูปที่ 20 แสดงผลการวิเคราะห์พื้นที่เสี่ยงภัยน้ำท่วม ในพื้นที่เขื่อนน้ำฝนซึ่งอยู่ในความรับผิดชอบ
ของกรมทรัพยากรน้ำภาค 2 เดือนกันยายน พ.ศ. 2563



รูปที่ 21 แสดงผลการวิเคราะห์พื้นที่เสี่ยงภัยน้ำท่วม ในพื้นที่เขื่อนน้ำฝนซึ่งอยู่ในความรับผิดชอบของกรมทรัพยากรน้ำภาค 2 เดือนตุลาคม พ.ศ. 2563



รูปที่ 22 แสดงผลการวิเคราะห์พื้นที่เสี่ยงภัยน้ำท่วม ในพื้นที่เขื่อนน้ำฝั้นซึ่งอยู่ในความรับผิดชอบของกรมทรัพยากรน้ำภาค 2 เดือนพฤศจิกายน พ.ศ. 2563

3) สำนักงานทรัพยากรน้ำภาค 3 มีพื้นที่รับผิดชอบ 7 จังหวัด ประกอบด้วย นครพนม บึงกาฬ เลย สกลนคร หนองคาย หนองบัวลำภู และอุดรธานี รายละเอียดดังรูปที่ 24

พื้นที่เสี่ยงภัยน้ำท่วมในพื้นที่เกษตรน้ำฝนซึ่งอยู่ในความรับผิดชอบของสำนักงานทรัพยากรน้ำภาค 3 ระหว่างเดือนกรกฎาคม ถึง เดือนธันวาคม พ.ศ. 2563 มีพื้นที่เสี่ยงภัยน้ำท่วมรวมทั้งสิ้น จำนวน 8,602,782.26 ไร่ ในพื้นที่เขตการปกครอง 6 จังหวัด 56 อำเภอ 334 ตำบล ดังแสดงในรูปที่ 25 โดยรายละเอียดพื้นที่เสี่ยงภัยน้ำท่วมทั้งหมดระหว่างเดือนกรกฎาคม ถึง เดือนธันวาคม พ.ศ. 2563 จำแนกตามเขตการปกครอง แสดงดังภาคผนวก ก20

เดือนกรกฎาคม พ.ศ. 2563 มีพื้นที่เสี่ยงภัยน้ำท่วมในพื้นที่เกษตรน้ำฝนซึ่งอยู่ในความรับผิดชอบของสำนักงานทรัพยากรน้ำภาค 3 จำนวน 1,600,440.37 ไร่ ในพื้นที่เขตการปกครอง 5 จังหวัด 33 อำเภอ 181 ตำบล ดังแสดงในรูปที่ 26 โดยรายละเอียดพื้นที่เสี่ยงภัยน้ำท่วมเดือนกรกฎาคม 2563 จำแนกตามเขตการปกครองดังภาคผนวก ก21

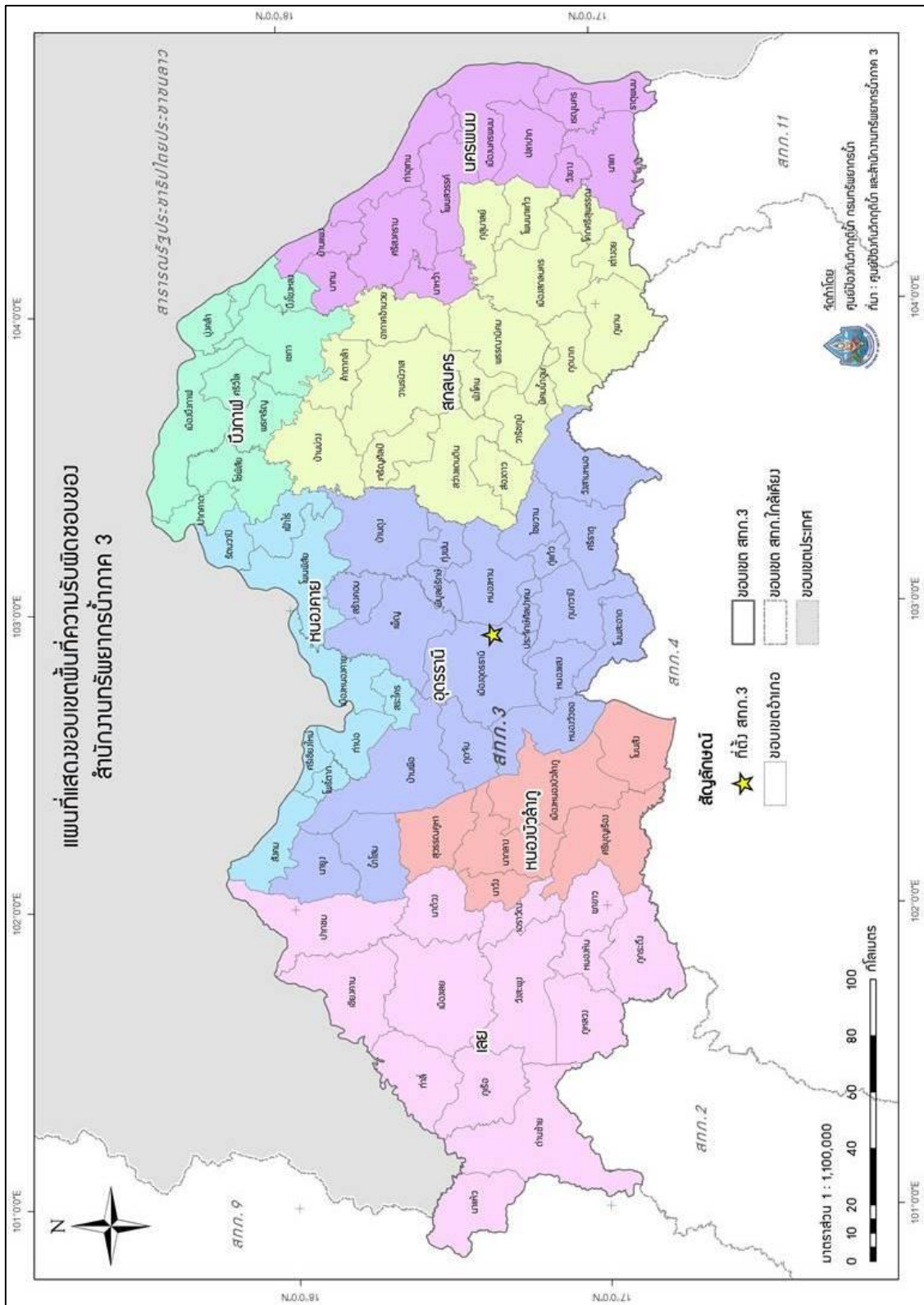
เดือนสิงหาคม พ.ศ. 2563 มีพื้นที่เสี่ยงภัยน้ำท่วมในพื้นที่เกษตรน้ำฝนซึ่งอยู่ในความรับผิดชอบของสำนักงานทรัพยากรน้ำภาค 3 จำนวน 2,631,070.03 ไร่ ในพื้นที่เขตการปกครอง 6 จังหวัด 42 อำเภอ 170 ตำบล ดังแสดงในรูปที่ 27 โดยรายละเอียดพื้นที่เสี่ยงภัยน้ำท่วมเดือนสิงหาคม 2563 จำแนกตามเขตการปกครองดังภาคผนวก ก22

เดือนกันยายน พ.ศ. 2563 มีพื้นที่เสี่ยงภัยน้ำท่วมในพื้นที่เกษตรน้ำฝนซึ่งอยู่ในความรับผิดชอบของสำนักงานทรัพยากรน้ำภาค 3 จำนวน 1,172,196.36 ไร่ ในพื้นที่เขตการปกครอง 3 จังหวัด 25 อำเภอ 89 ตำบล ดังแสดงในรูปที่ 28 โดยรายละเอียดพื้นที่เสี่ยงภัยน้ำท่วมเดือนกันยายน 2563 จำแนกตามเขตการปกครองดังภาคผนวก ก23

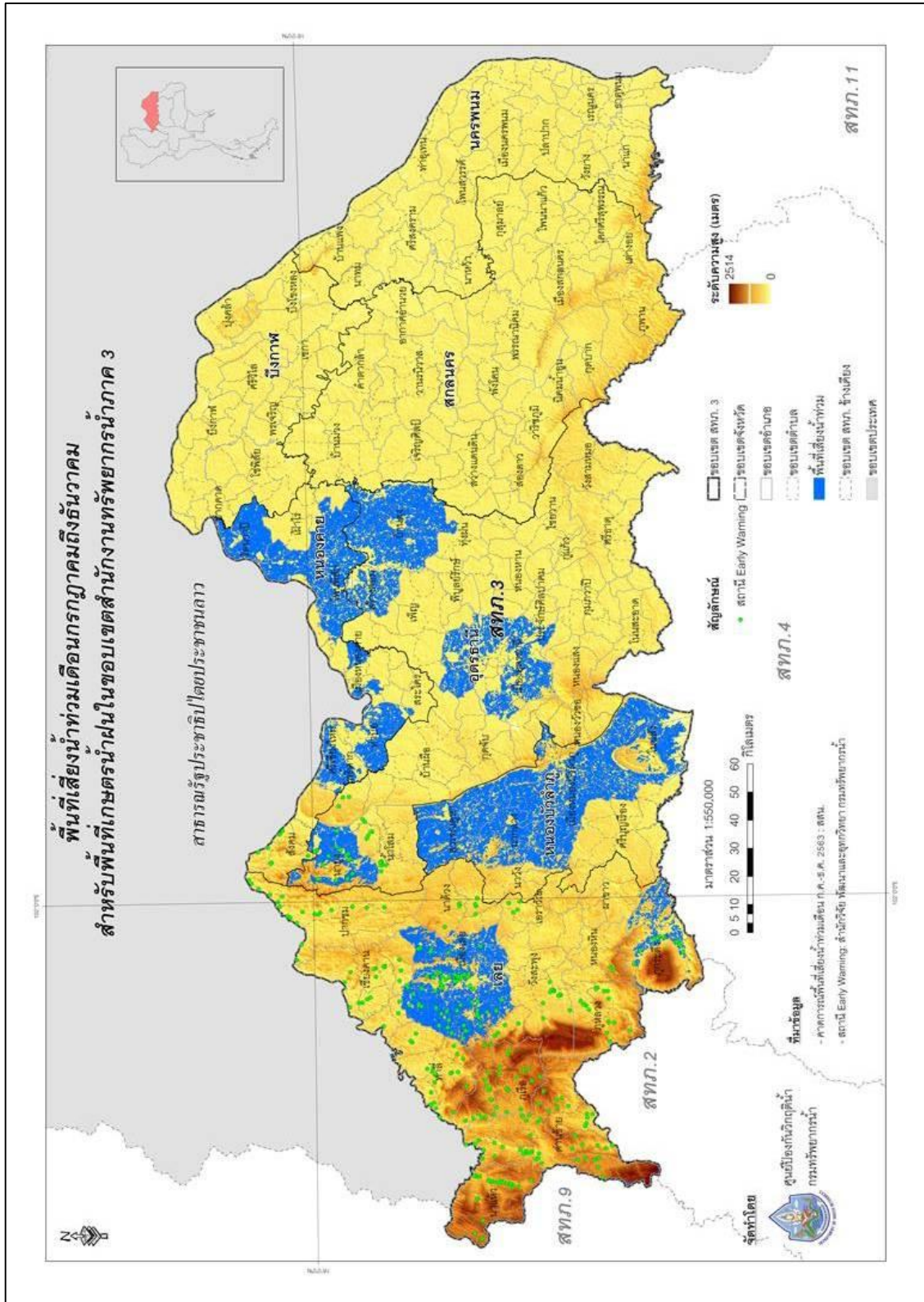
เดือนตุลาคม พ.ศ. 2563 มีพื้นที่เสี่ยงภัยน้ำท่วมในพื้นที่เกษตรน้ำฝนซึ่งอยู่ในความรับผิดชอบของสำนักงานทรัพยากรน้ำภาค 3 จำนวน 1,172,196.27 ไร่ ในพื้นที่เขตการปกครอง 3 จังหวัด 24 อำเภอ 88 ตำบล ดังแสดงในรูปที่ 29 โดยรายละเอียดพื้นที่เสี่ยงภัยน้ำท่วมเดือนตุลาคม 2563 จำแนกตามเขตการปกครองดังภาคผนวก ก24

เดือนพฤศจิกายน พ.ศ. 2563 ไม่มีพื้นที่เสี่ยงภัยน้ำท่วมในพื้นที่เกษตรน้ำฝนซึ่งอยู่ในความรับผิดชอบของสำนักงานทรัพยากรน้ำภาค 3 ดังแสดงในรูปที่ 30

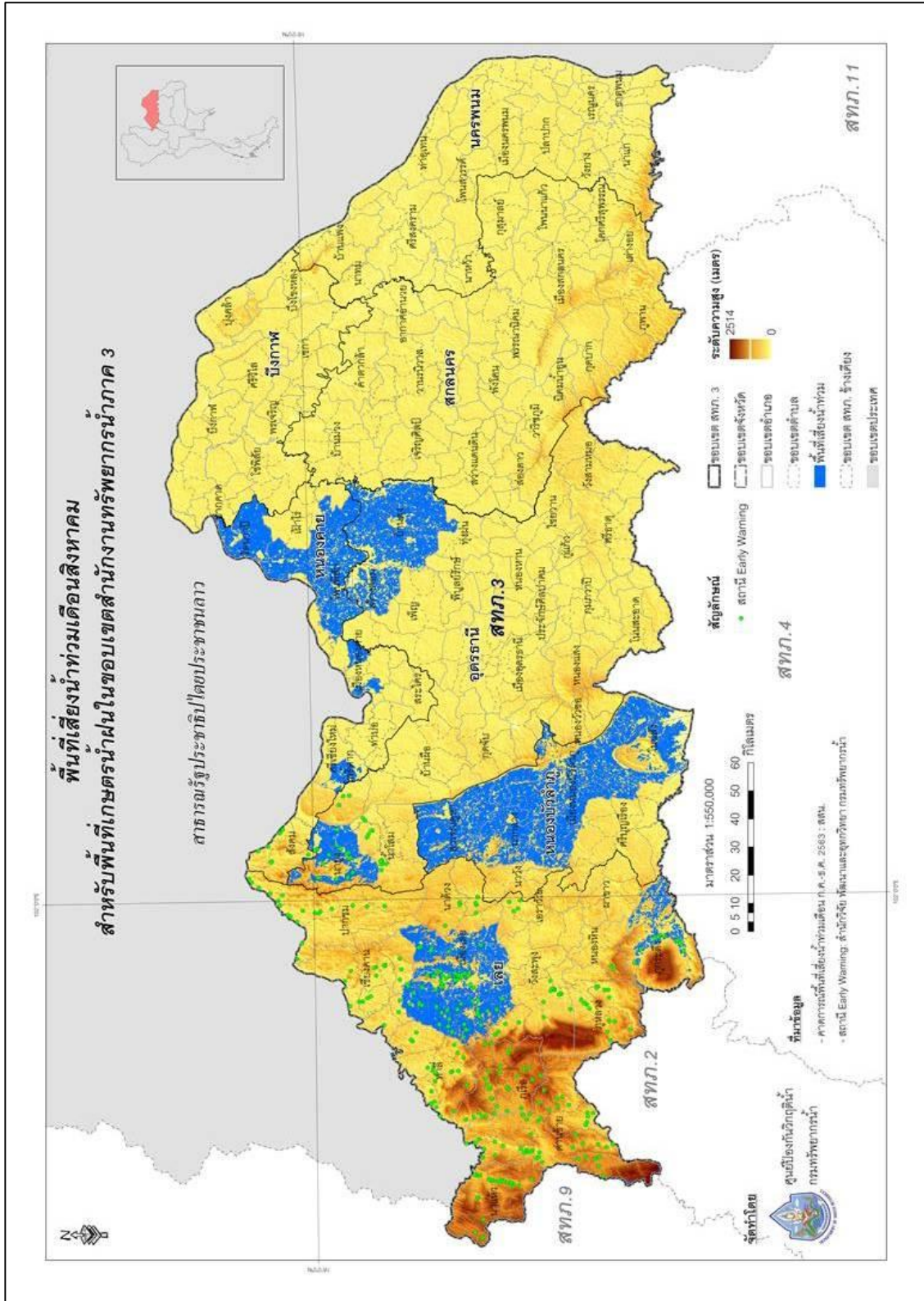
เดือนธันวาคม พ.ศ.2563 ไม่มีพื้นที่เสี่ยงภัยน้ำท่วมในพื้นที่เกษตรน้ำฝนซึ่งอยู่ในความรับผิดชอบของสำนักงานทรัพยากรน้ำภาค 3 ดังแสดงในรูปที่ 31



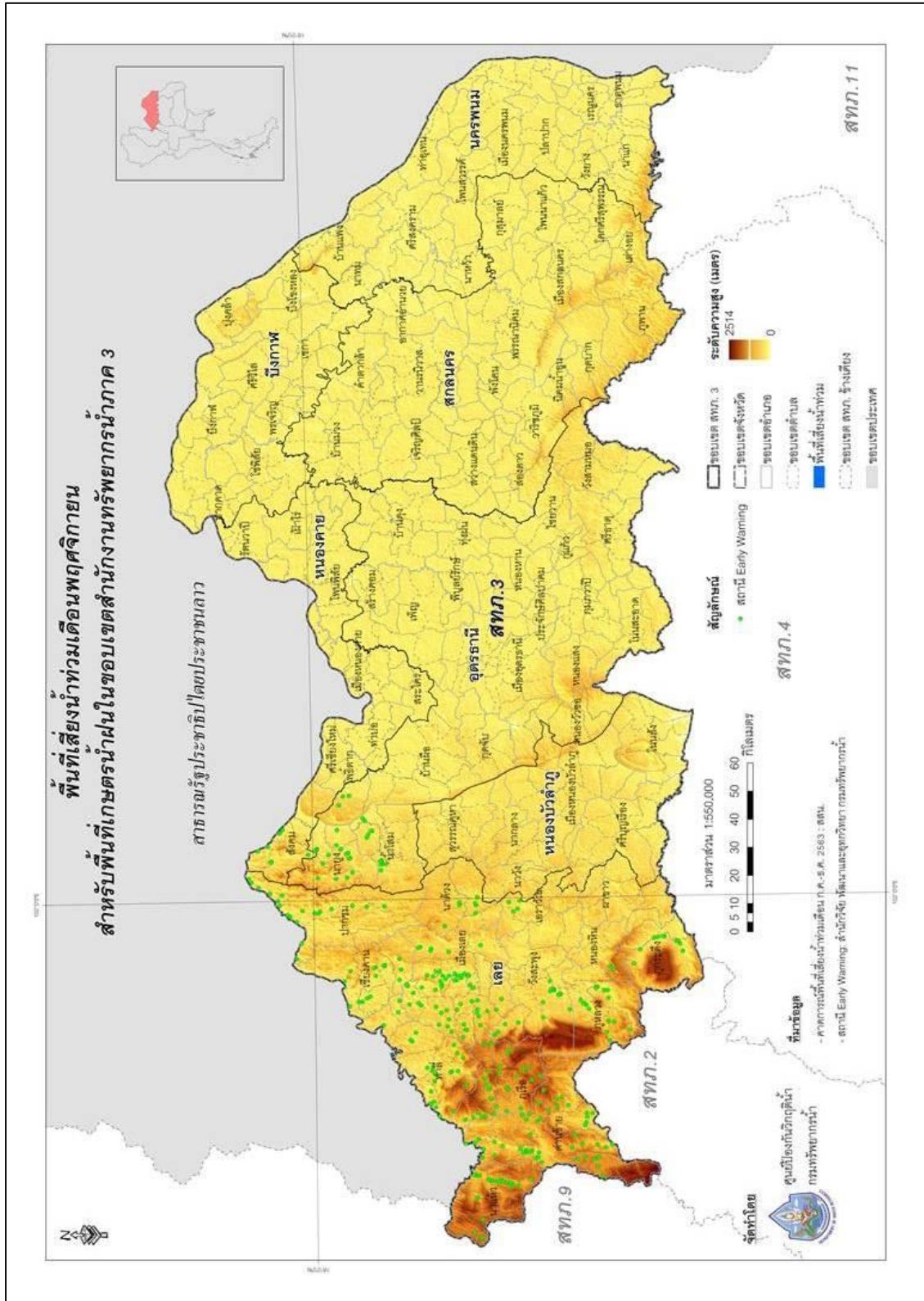
รูปที่ 24 พื้นที่เกษตรน้ำฝนซึ่งอยู่ในความรับผิดชอบของสำนักงานทรัพยากรน้ำภาค 3



รูปที่ 25 แสดงผลการวิเคราะห์พื้นที่เสี่ยงภัยน้ำท่วม ในพื้นที่เกษตรน้ำฝนซึ่งอยู่ในความรับผิดชอบของสำนักงานทรัพยากรน้ำภาค 3 ระหว่างเดือนกรกฎาคม ถึง เดือนธันวาคม พ.ศ. 2563



รูปที่ 27 แสดงผลการวิเคราะห์พื้นที่เสี่ยงภัยน้ำท่วม ในพื้นที่เกษตรน้ำฝนซึ่งอยู่ในความรับผิดชอบของกรมทรัพยากรน้ำภาค 3 เดือนสิงหาคม พ.ศ. 2563



รูปที่ 30 แสดงผลการวิเคราะห์พื้นที่เสี่ยงภัยน้ำท่วม ในพื้นที่เกษตรน้ำฝนซึ่งอยู่ในความรับผิดชอบของกรมทรัพยากรน้ำภาค 3 เดือนพฤศจิกายน พ.ศ. 2563

4) สำนักงานทรัพยากรน้ำภาค 4 มีพื้นที่รับผิชอบ 5 จังหวัด ประกอบด้วย จังหวัดกาฬสินธุ์ ขอนแก่น ชัยภูมิ มหาสารคาม และร้อยเอ็ด รายละเอียดดังรูปที่ 32

พื้นที่เสี่ยงภัยน้ำท่วมในพื้นที่เกษตรน้ำฝนซึ่งอยู่ในความรับผิดชอบของสำนักงานทรัพยากรน้ำภาค 4 ระหว่างเดือนกรกฎาคม ถึง เดือนธันวาคม พ.ศ. 2563 มีพื้นที่เสี่ยงภัยน้ำท่วมรวมทั้งสิ้น จำนวน 12,976,243.18 ไร่ ในพื้นที่เขตการปกครอง 5 จังหวัด 74 อำเภอ 336 ตำบล ดังแสดงในรูปที่ 33 โดยรายละเอียดพื้นที่เสี่ยงภัยน้ำท่วมทั้งหมดระหว่างเดือนกรกฎาคม ถึง เดือนธันวาคม พ.ศ. 2563 จำแนกตามเขตการปกครอง แสดงดังภาคผนวก ก25

เดือนกรกฎาคม พ.ศ. 2563 มีพื้นที่เสี่ยงภัยน้ำท่วมในพื้นที่เกษตรน้ำฝนซึ่งอยู่ในความรับผิดชอบของสำนักงานทรัพยากรน้ำภาค 4 จำนวน 3,936,559.41 ไร่ ในพื้นที่เขตการปกครอง 5 จังหวัด 66 อำเภอ 307 ตำบล ดังแสดงในรูปที่ 34 โดยรายละเอียดพื้นที่เสี่ยงภัยน้ำท่วมเดือนกรกฎาคม 2563 จำแนกตามเขตการปกครองดังภาคผนวก ก26

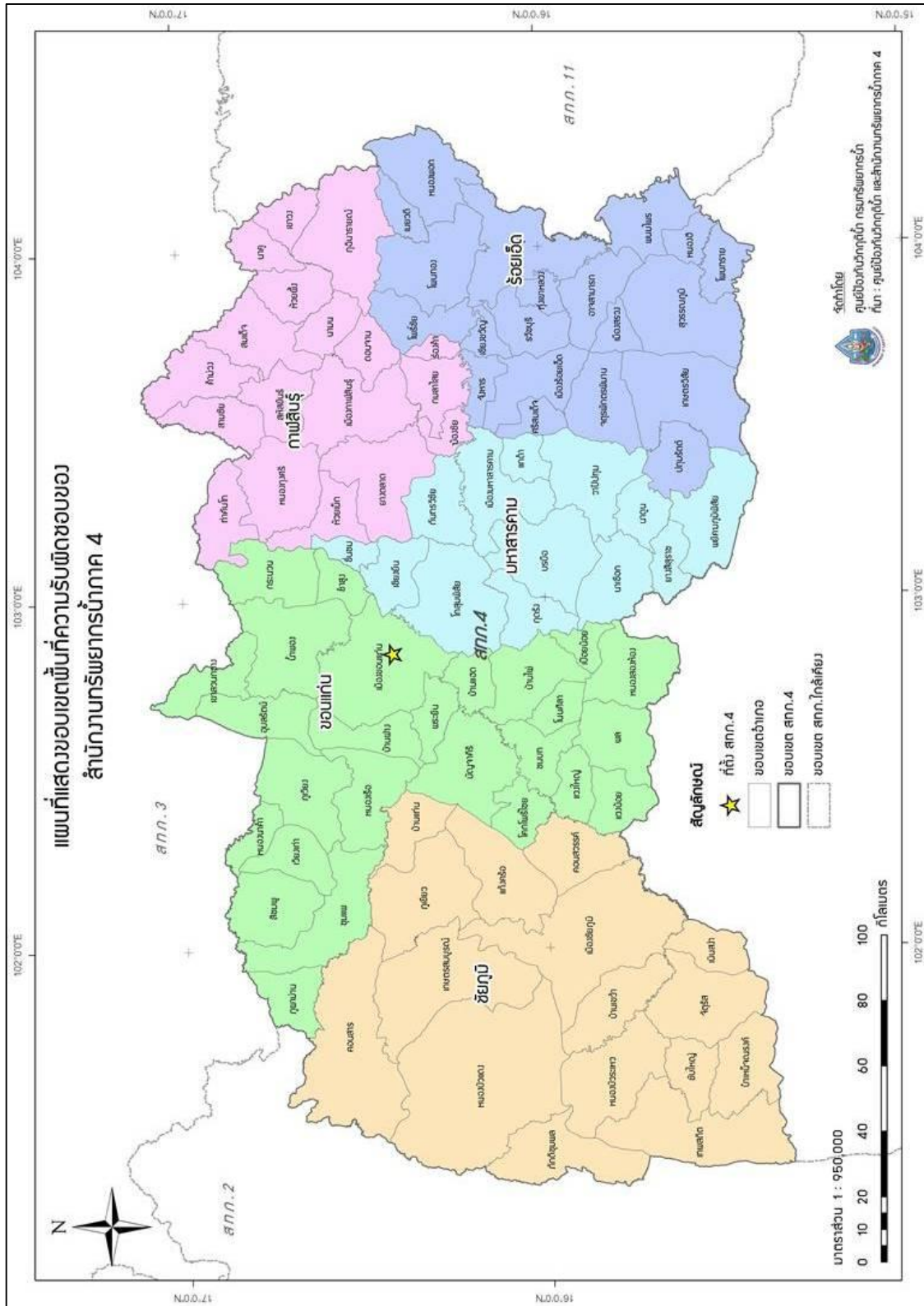
เดือนสิงหาคม พ.ศ. 2563 มีพื้นที่เสี่ยงภัยน้ำท่วมในพื้นที่เกษตรน้ำฝนซึ่งอยู่ในความรับผิดชอบของสำนักงานทรัพยากรน้ำภาค 4 จำนวน 3,529,509.46 ไร่ ในพื้นที่เขตการปกครอง 5 จังหวัด 61 อำเภอ 269 ตำบล ดังแสดงในรูปที่ 35 โดยรายละเอียดพื้นที่เสี่ยงภัยน้ำท่วมเดือนสิงหาคม 2563 จำแนกตามเขตการปกครองดังภาคผนวก ก27

เดือนกันยายน พ.ศ. 2563 มีพื้นที่เสี่ยงภัยน้ำท่วมในพื้นที่เกษตรน้ำฝนซึ่งอยู่ในความรับผิดชอบของสำนักงานทรัพยากรน้ำภาค 4 จำนวน 3,177,589.15 ไร่ ในพื้นที่เขตการปกครอง 5 จังหวัด 61 อำเภอ 263 ตำบล ดังแสดงในรูปที่ 36 โดยรายละเอียดพื้นที่เสี่ยงภัยน้ำท่วมเดือนกันยายน 2563 จำแนกตามเขตการปกครองดังภาคผนวก ก28

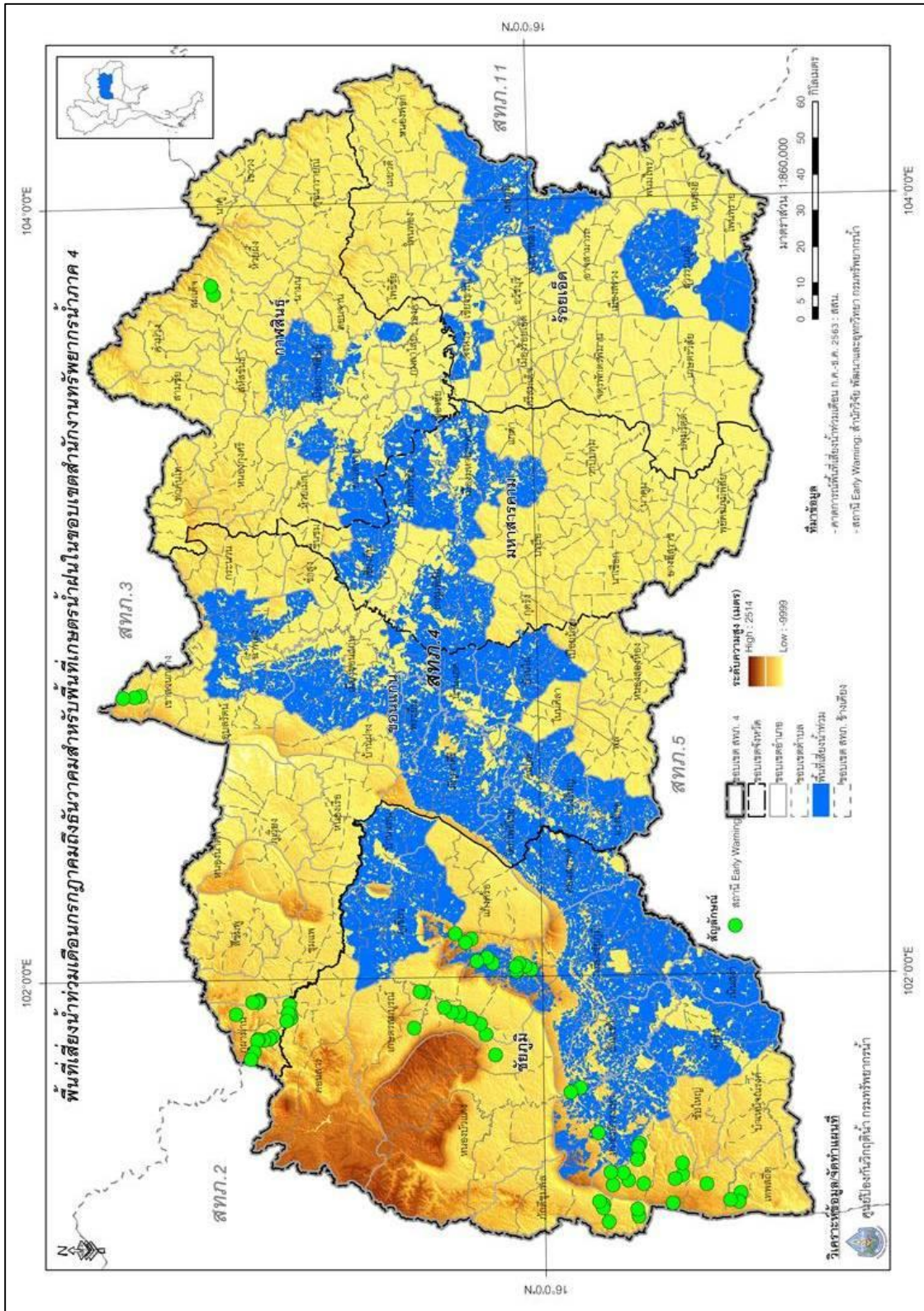
เดือนตุลาคม พ.ศ. 2563 มีพื้นที่เสี่ยงภัยน้ำท่วมในพื้นที่เกษตรน้ำฝนซึ่งอยู่ในความรับผิดชอบของสำนักงานทรัพยากรน้ำภาค 4 จำนวน 2,332,585.16 ไร่ ในพื้นที่เขตการปกครอง 5 จังหวัด 57 อำเภอ 230 ตำบล ดังแสดงในรูปที่ 37 โดยรายละเอียดพื้นที่เสี่ยงภัยน้ำท่วมเดือนตุลาคม 2563 จำแนกตามเขตการปกครองดังภาคผนวก ก29

เดือนพฤศจิกายน พ.ศ. 2563 ไม่มีพื้นที่เสี่ยงภัยน้ำท่วมในพื้นที่เกษตรน้ำฝนซึ่งอยู่ในความรับผิดชอบของสำนักงานทรัพยากรน้ำภาค 4 ดังแสดงในรูปที่ 38

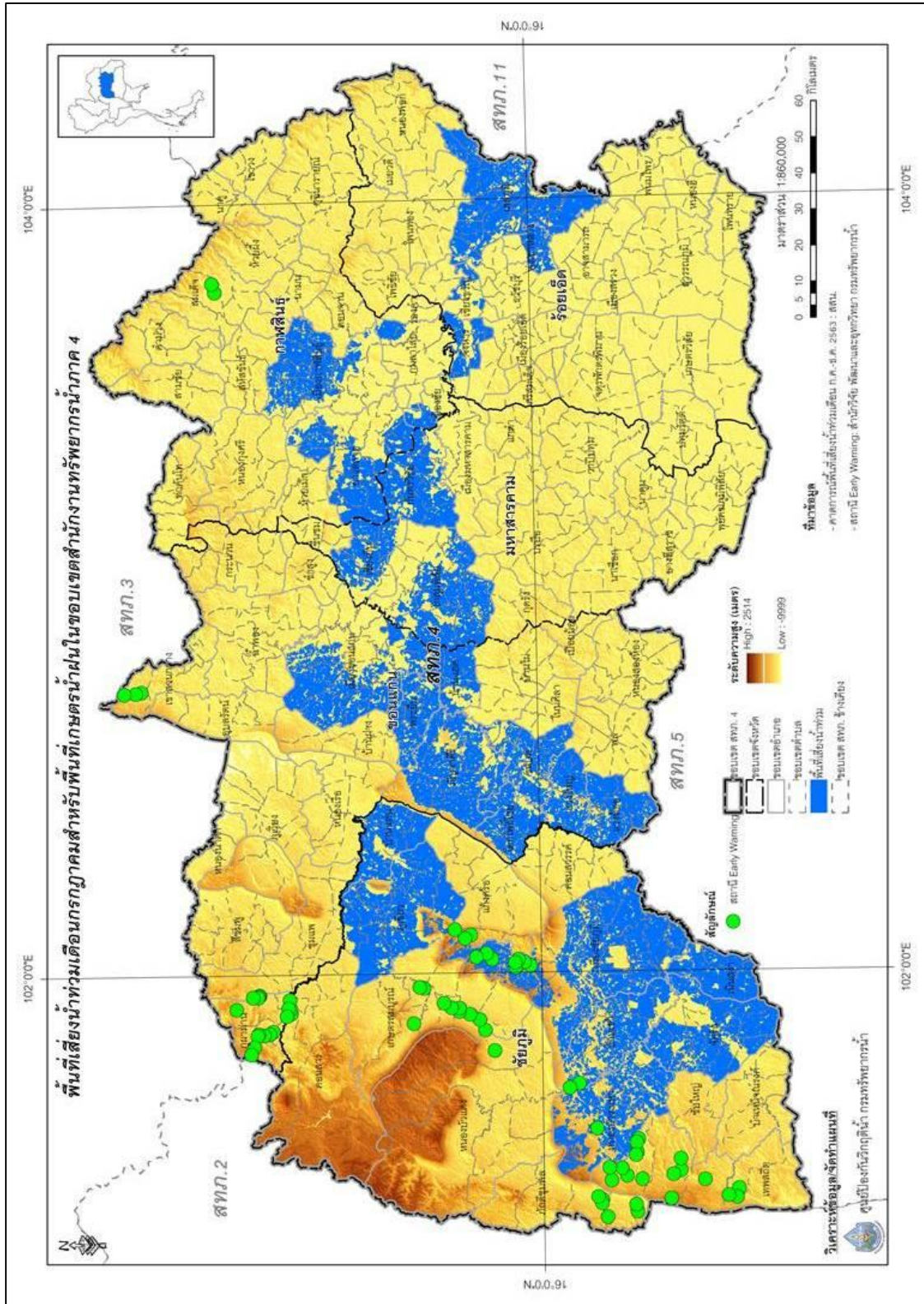
เดือนธันวาคม พ.ศ.2563 ไม่มีพื้นที่เสี่ยงภัยน้ำท่วมในพื้นที่เกษตรน้ำฝนซึ่งอยู่ในความรับผิดชอบของสำนักงานทรัพยากรน้ำภาค 4 ดังแสดงในรูปที่ 39



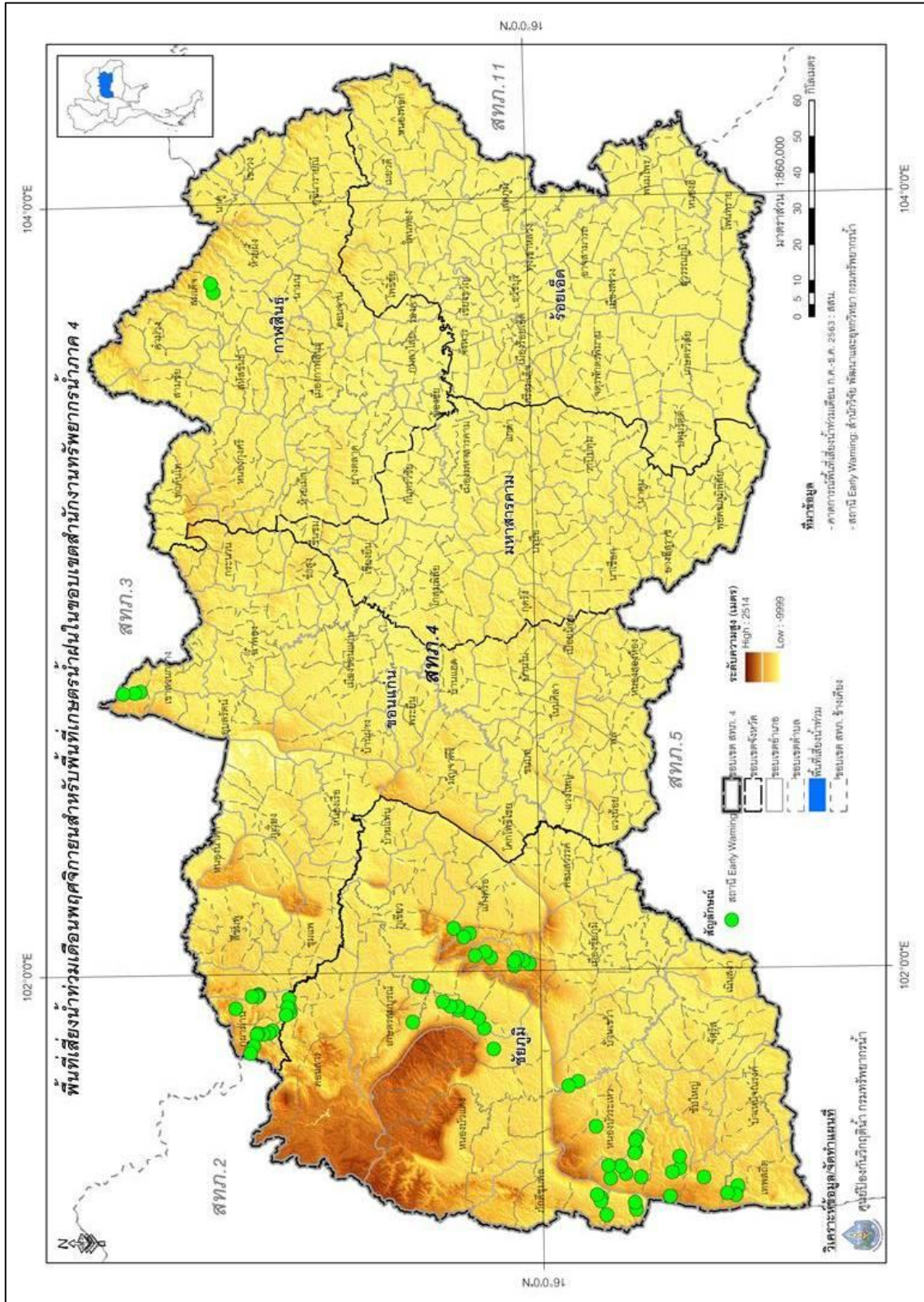
รูปที่ 32 พื้นที่เกษตรน้ำฝนซึ่งอยู่ในความรับผิดชอบของสำนักงานทรัพยากรน้ำภาค 4



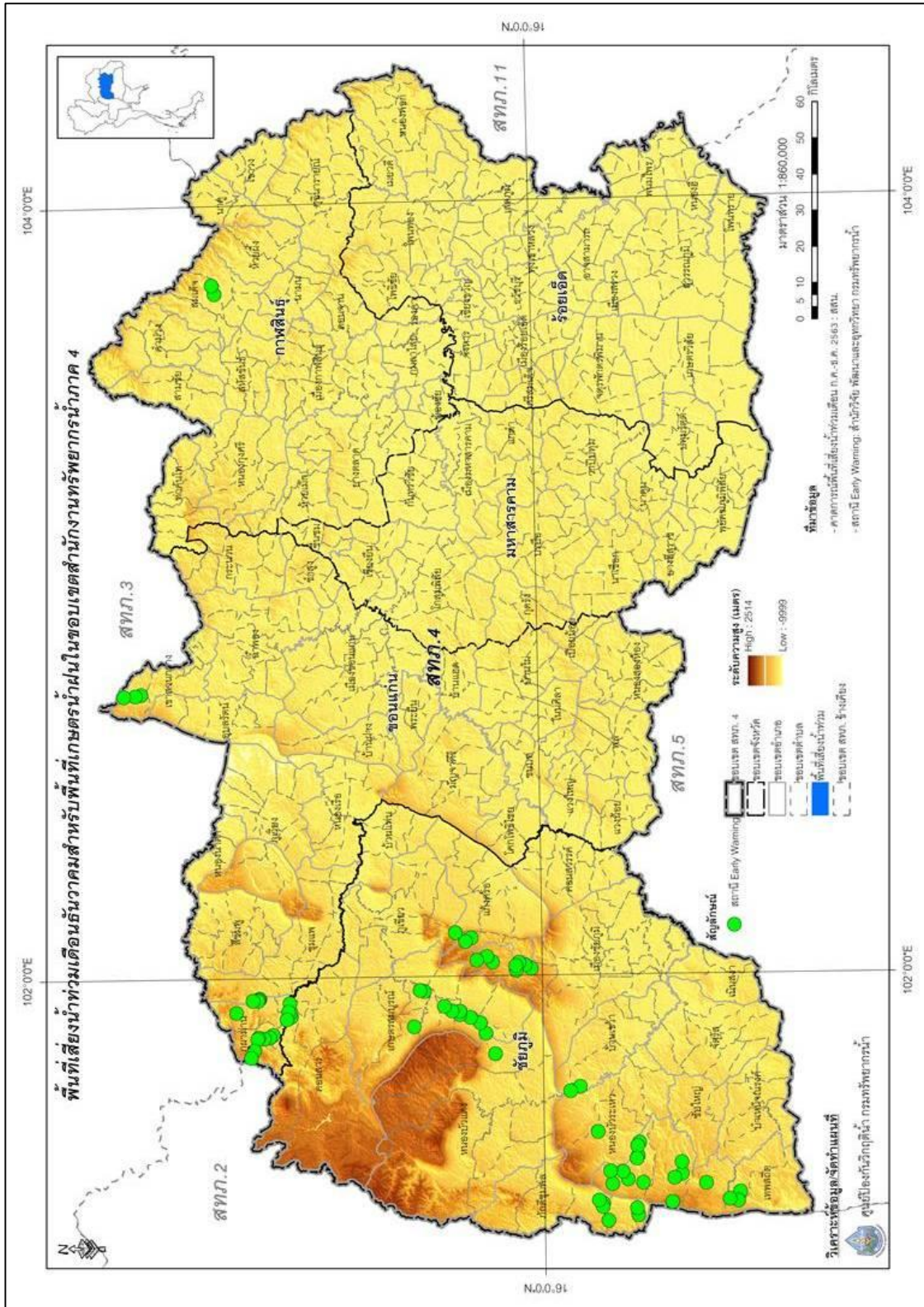
รูปที่ 33 แสดงผลการวิเคราะห์พื้นที่เสี่ยงภัยน้ำท่วม ในพื้นที่เกษตรน้ำฝนซึ่งอยู่ในความรับผิดชอบของสำนักงานทรัพยากรน้ำภาค 4 ระหว่างเดือนกรกฎาคม ถึง เดือนธันวาคม พ.ศ. 2563



รูปที่ 34 แสดงผลการวิเคราะห์พื้นที่เสี่ยงภัยน้ำท่วม ในพื้นที่เกษตรน้ำฝนซึ่งอยู่ในความรับผิดชอบของกรมทรัพยากรน้ำภาค 4 เดือนกรกฎาคม พ.ศ. 2563



รูปที่ 38 แสดงผลการวิเคราะห์พื้นที่เสี่ยงภัยน้ำท่วม ในพื้นที่เกษตรน้ำฝนซึ่งอยู่ในความรับผิดชอบของกรมทรัพยากรน้ำภาค 4 เดือนพฤศจิกายน พ.ศ. 2563



รูปที่ 39 แสดงผลการวิเคราะห์พื้นที่เสี่ยงภัยน้ำท่วม ในพื้นที่เกษตรน้ำฝนซึ่งอยู่ในความรับผิดชอบของกรมทรัพยากรน้ำภาค 4 เดือนธันวาคม พ.ศ. 2563

5) สำนักงานทรัพยากรน้ำภาค 5 มีพื้นที่รับผิดชอบ 4 จังหวัด ประกอบด้วย จังหวัด นครราชสีมา บุรีรัมย์ สุรินทร์ และศรีสะเกษ รายละเอียดดังรูปที่ 40

พื้นที่เสี่ยงภัยน้ำท่วมในพื้นที่เกษตรน้ำฝนซึ่งอยู่ในความรับผิดชอบของสำนักงานทรัพยากรน้ำภาค 5 ระหว่างเดือนกรกฎาคม ถึง เดือนธันวาคม พ.ศ. 2563 มีพื้นที่เสี่ยงภัยน้ำท่วมรวมทั้งสิ้น จำนวน 12,741,394.85ไร่ ในพื้นที่เขตการปกครอง 4 จังหวัด 63 อำเภอ 346 ตำบล ดังแสดงในรูปที่ 41 โดยรายละเอียดพื้นที่เสี่ยงภัยน้ำท่วมทั้งหมดระหว่างเดือนกรกฎาคม ถึง เดือนธันวาคม พ.ศ. 2563 จำแนกตามเขตการปกครอง แสดงดังภาคผนวก ก30

เดือนกรกฎาคม พ.ศ. 2563 มีพื้นที่เสี่ยงภัยน้ำท่วมในพื้นที่เกษตรน้ำฝนซึ่งอยู่ในความรับผิดชอบของสำนักงานทรัพยากรน้ำภาค 5 จำนวน 3,803,857.80 ไร่ ในพื้นที่เขตการปกครอง 4 จังหวัด 48 อำเภอ 248 ตำบล ดังแสดงในรูปที่ 42 โดยรายละเอียดพื้นที่เสี่ยงภัยน้ำท่วมเดือนกรกฎาคม 2563 จำแนกตามเขตการปกครองดังภาคผนวก ก31

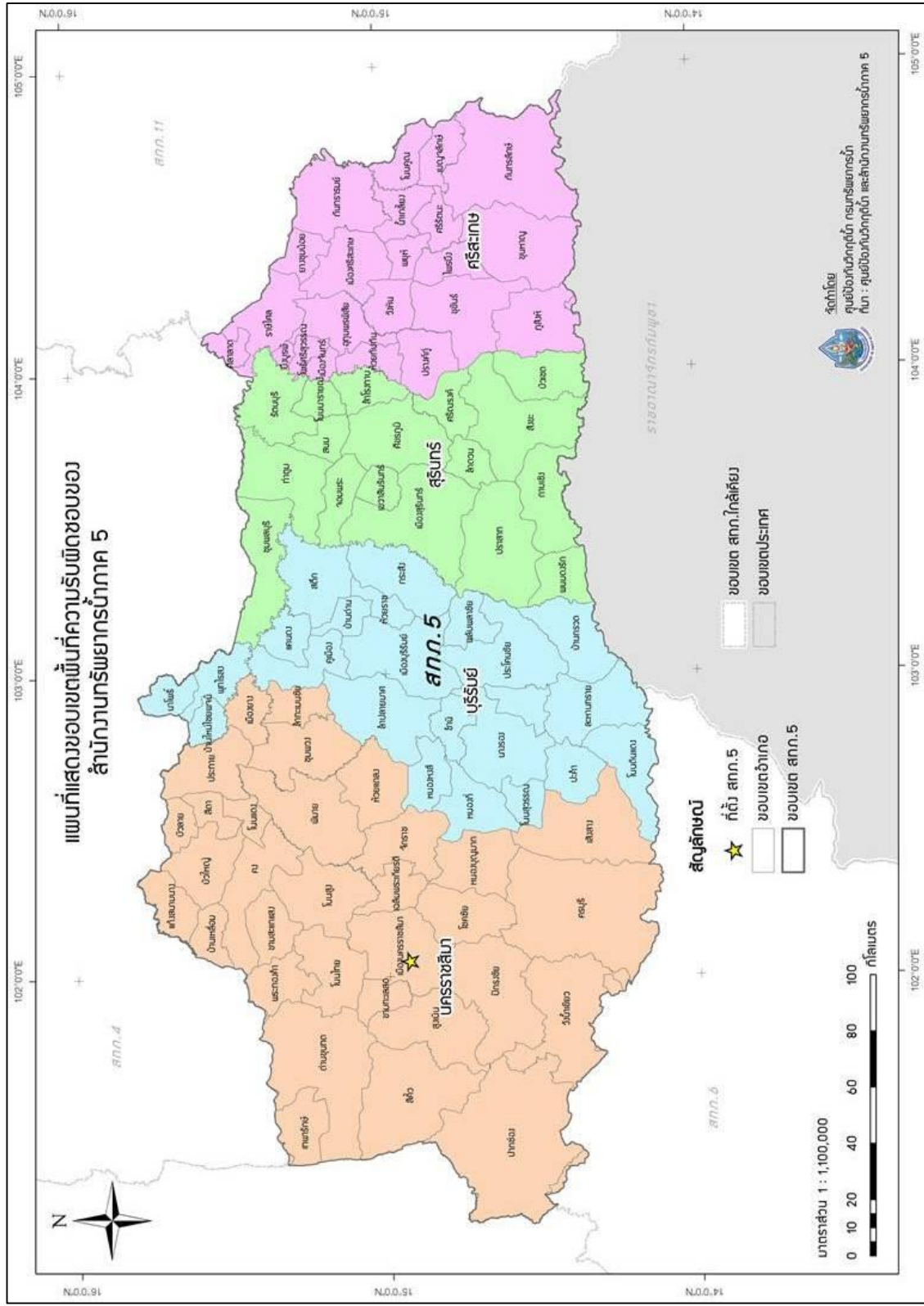
เดือนสิงหาคม พ.ศ. 2563 มีพื้นที่เสี่ยงภัยน้ำท่วมในพื้นที่เกษตรน้ำฝนซึ่งอยู่ในความรับผิดชอบของสำนักงานทรัพยากรน้ำภาค 5 จำนวน 3,703,984.09 ไร่ ในพื้นที่เขตการปกครอง 4 จังหวัด 46 อำเภอ 240 ตำบล ดังแสดงในรูปที่ 43 โดยรายละเอียดพื้นที่เสี่ยงภัยน้ำท่วมเดือนสิงหาคม 2563 จำแนกตามเขตการปกครองดังภาคผนวก ก32

เดือนกันยายน พ.ศ. 2563 มีพื้นที่เสี่ยงภัยน้ำท่วมในพื้นที่เกษตรน้ำฝนซึ่งอยู่ในความรับผิดชอบของสำนักงานทรัพยากรน้ำภาค 5 จำนวน 2,618,065.11 ไร่ ในพื้นที่เขตการปกครอง 4 จังหวัด 44 อำเภอ 214 ตำบล ดังแสดงในรูปที่ 44 โดยรายละเอียดพื้นที่เสี่ยงภัยน้ำท่วมเดือนกันยายน 2563 จำแนกตามเขตการปกครองดังภาคผนวก ก33

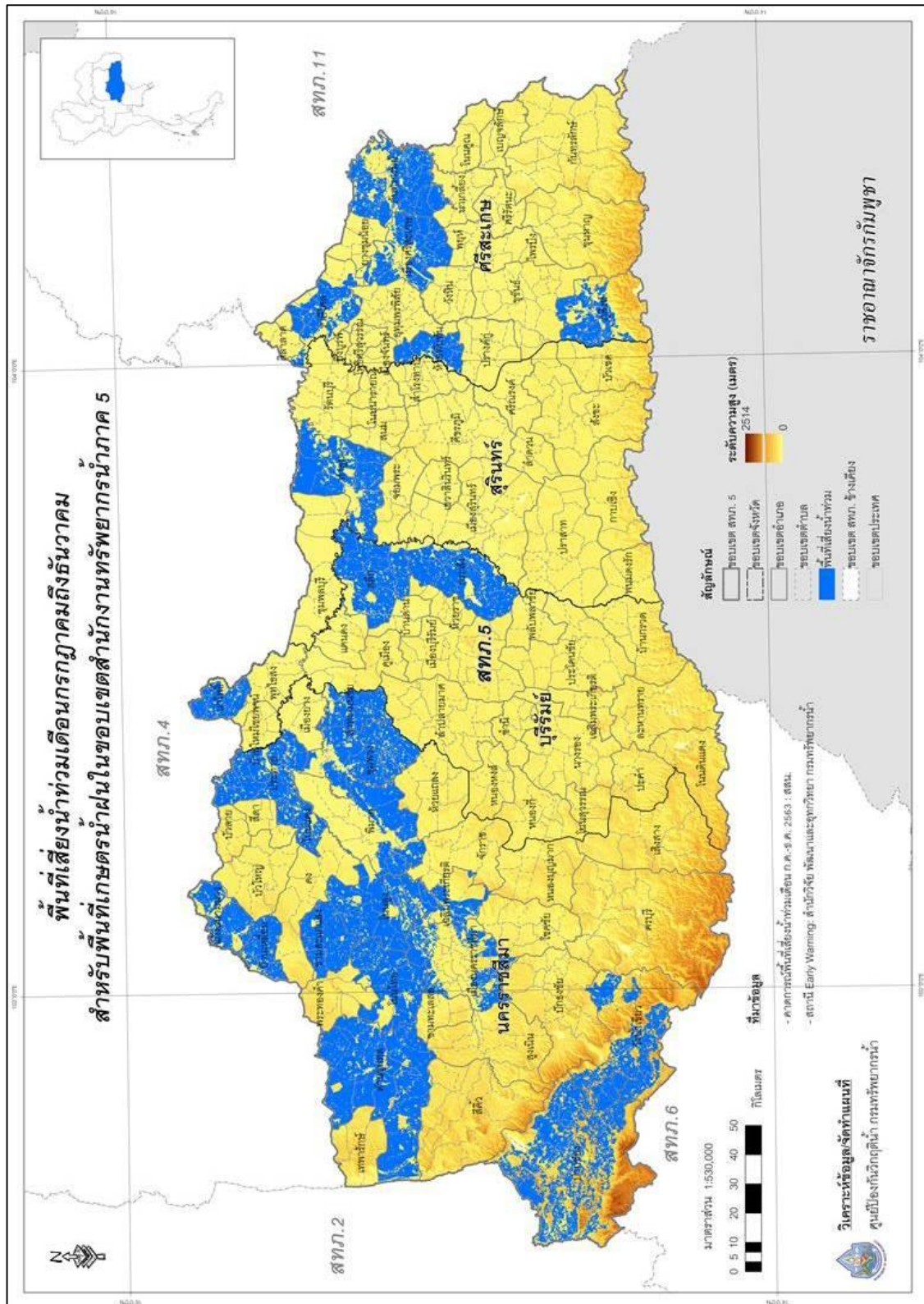
เดือนตุลาคม พ.ศ. 2563 มีพื้นที่เสี่ยงภัยน้ำท่วมในพื้นที่เกษตรน้ำฝนซึ่งอยู่ในความรับผิดชอบของสำนักงานทรัพยากรน้ำภาค 5 จำนวน **2,615,487.85** ไร่ ในพื้นที่เขตการปกครอง 4 จังหวัด 42 อำเภอ 210 ตำบล ดังแสดงในรูปที่ 45 โดยรายละเอียดพื้นที่เสี่ยงภัยน้ำท่วมเดือนตุลาคม 2563 จำแนกตามเขตการปกครองดังภาคผนวก ก34

เดือนพฤศจิกายน พ.ศ. 2563 ไม่มีพื้นที่เสี่ยงภัยน้ำท่วมในพื้นที่เกษตรน้ำฝนซึ่งอยู่ในความรับผิดชอบของสำนักงานทรัพยากรน้ำภาค ดังแสดงในรูปที่ 46

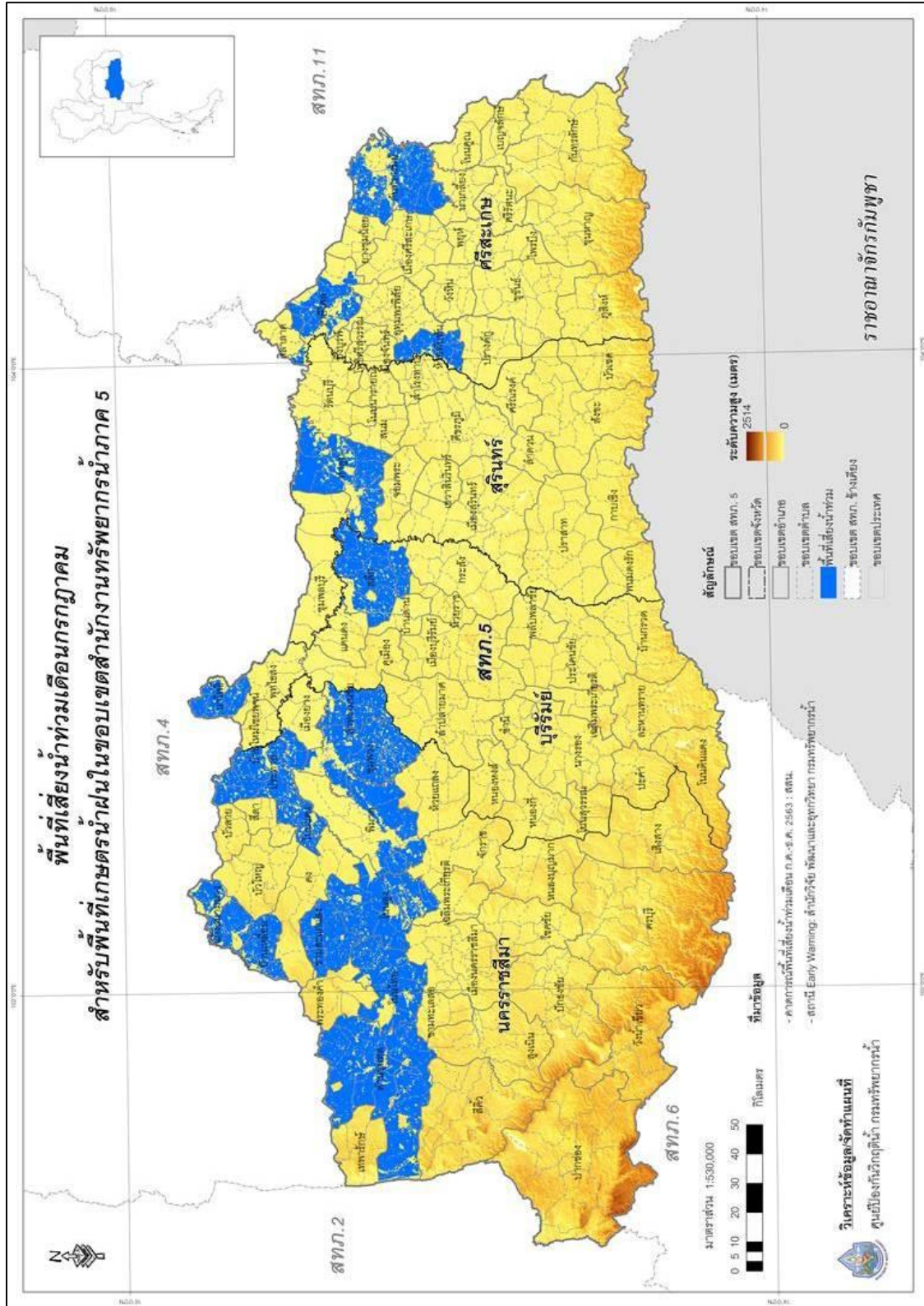
เดือนธันวาคม พ.ศ.2563 ไม่มีพื้นที่เสี่ยงภัยน้ำท่วมในพื้นที่เกษตรน้ำฝนซึ่งอยู่ในความรับผิดชอบของสำนักงานทรัพยากรน้ำภาค 5 ดังแสดงในรูปที่ 47



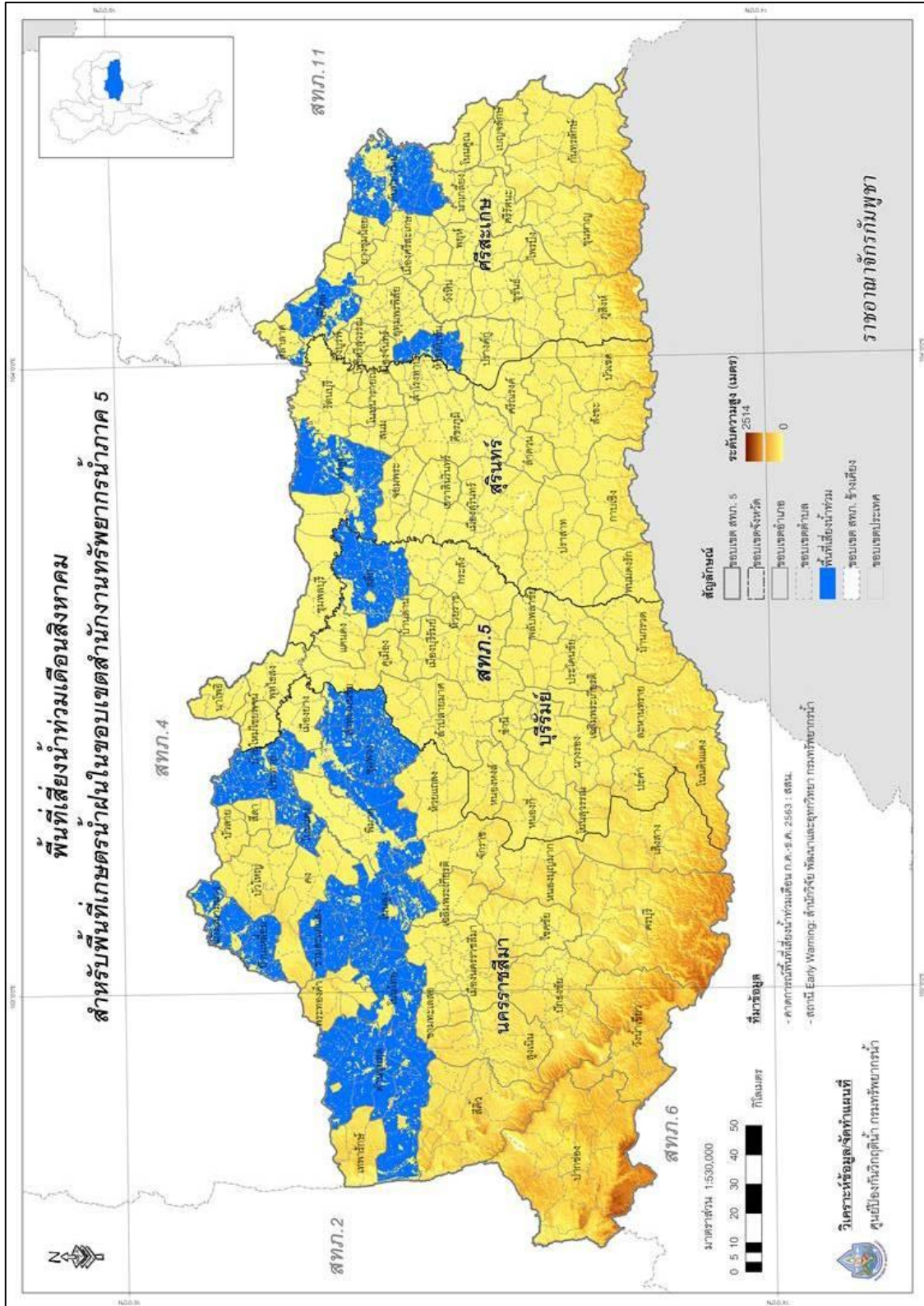
รูปที่ 40 พื้นที่เกษตรน้ำฝนซึ่งอยู่ในความรับผิดชอบของสำนักงานทรัพยากรน้ำภาค 5



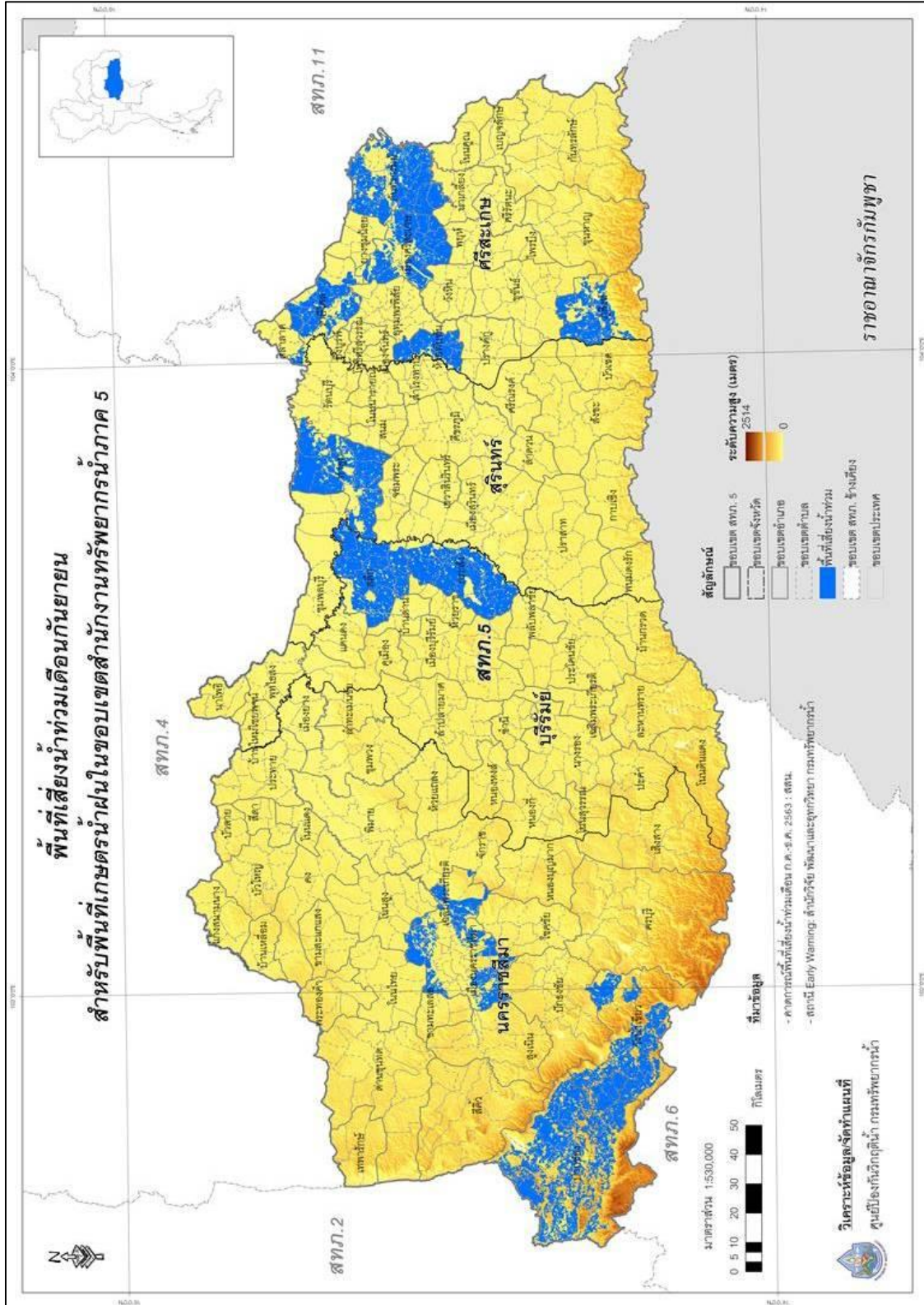
รูปที่ 41 แสดงผลการวิเคราะห์พื้นที่เสี่ยงภัยน้ำท่วม ในพื้นที่เกษตรน้ำฝนซึ่งอยู่ในความรับผิดชอบของสำนักงานทรัพยากรน้ำภาค 5 ระหว่างเดือนกรกฎาคม ถึง เดือนธันวาคม พ.ศ. 2563



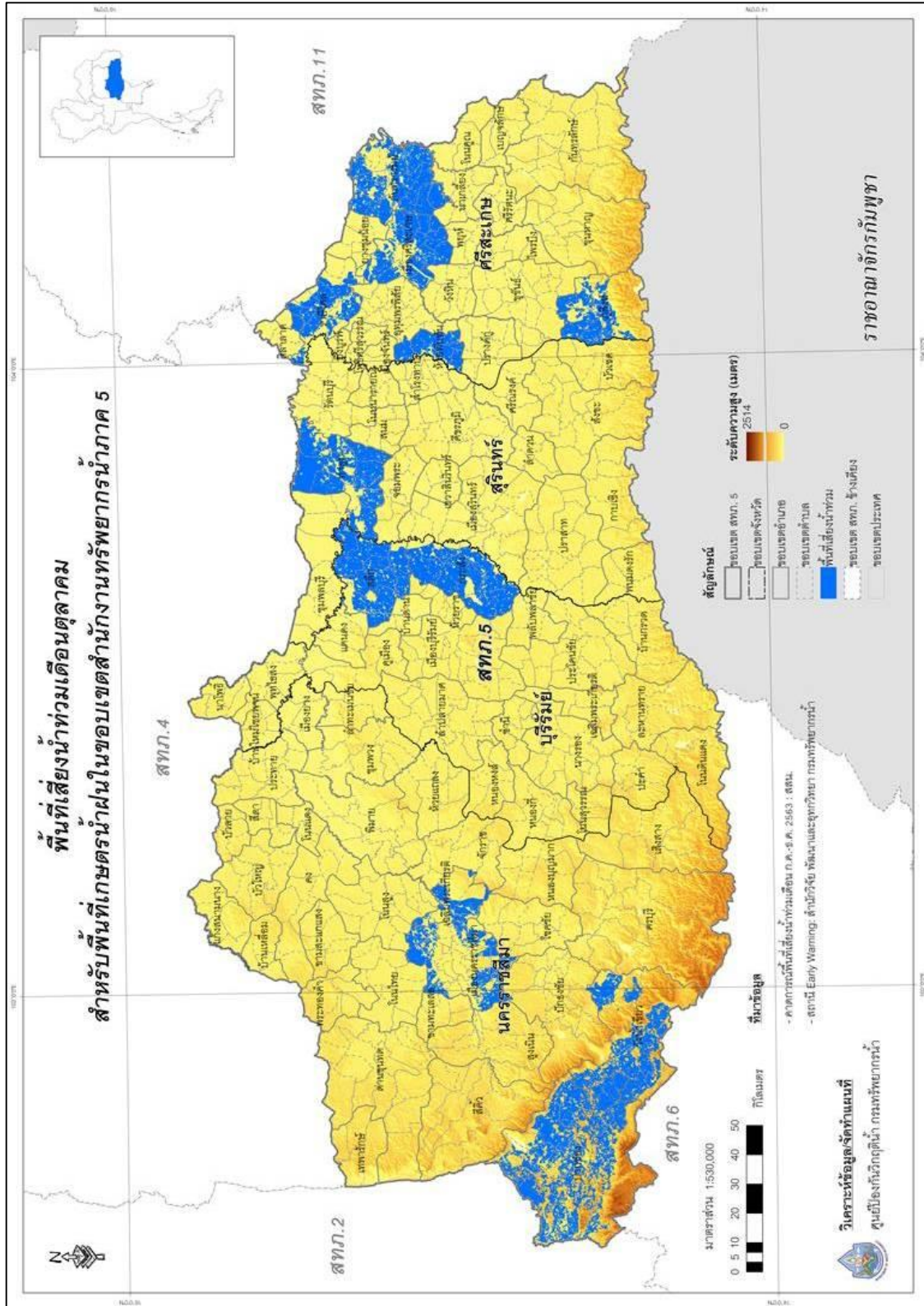
รูปที่ 42 แสดงผลการวิเคราะห์พื้นที่เสี่ยงภัยน้ำท่วม ในพื้นที่เขตรน้ำฝนซึ่งอยู่ในความรับผิดชอบของกรมทรัพยากรน้ำภาค 5 เดือนกรกฎาคม พ.ศ. 2563



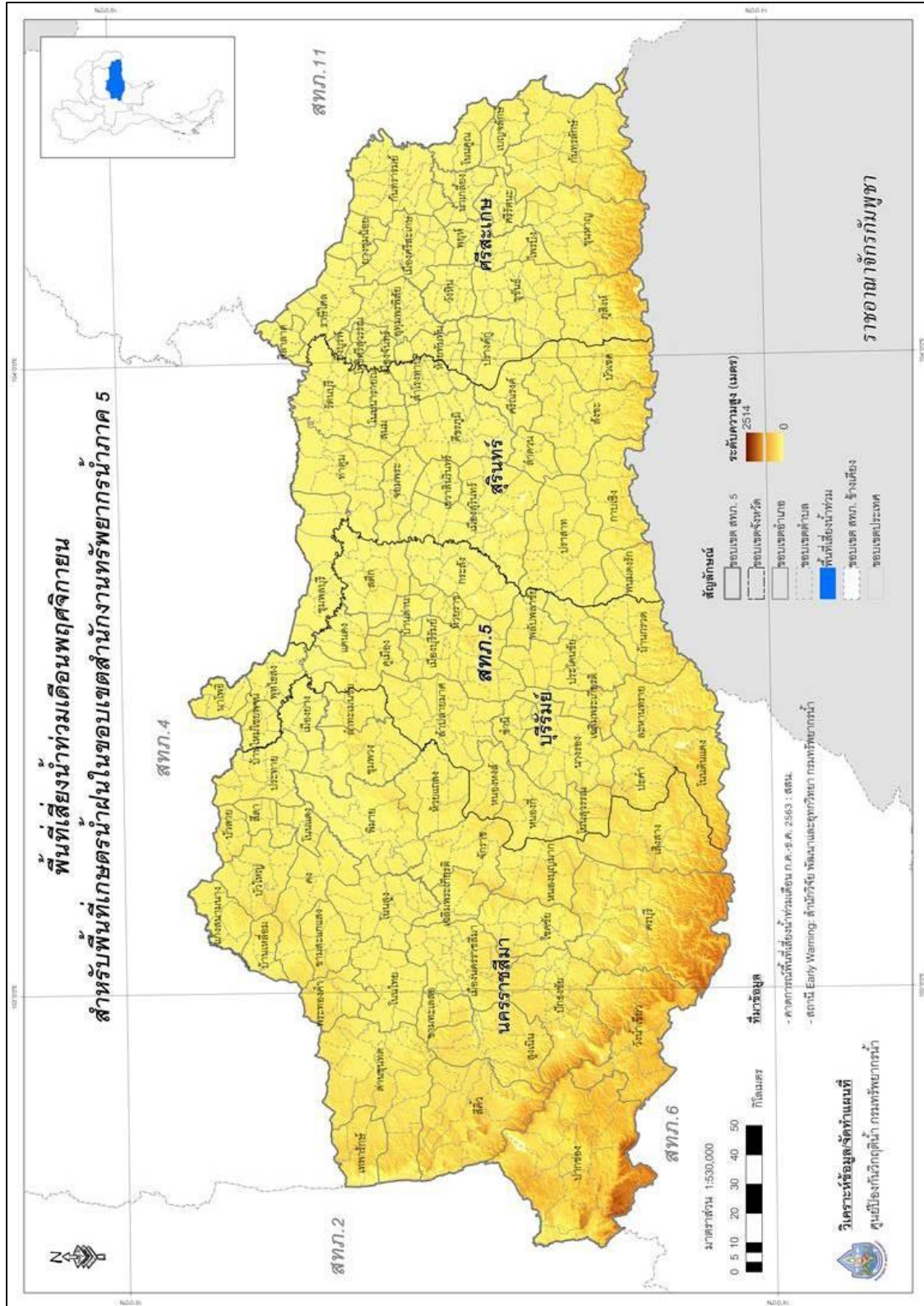
รูปที่ 43 แสดงผลการวิเคราะห์พื้นที่เสี่ยงภัยน้ำท่วม ในพื้นที่เกษตรน้ำฝนซึ่งอยู่ในความรับผิดชอบของกรมทรัพยากรน้ำภาค 5 เดือนสิงหาคม พ.ศ. 2563



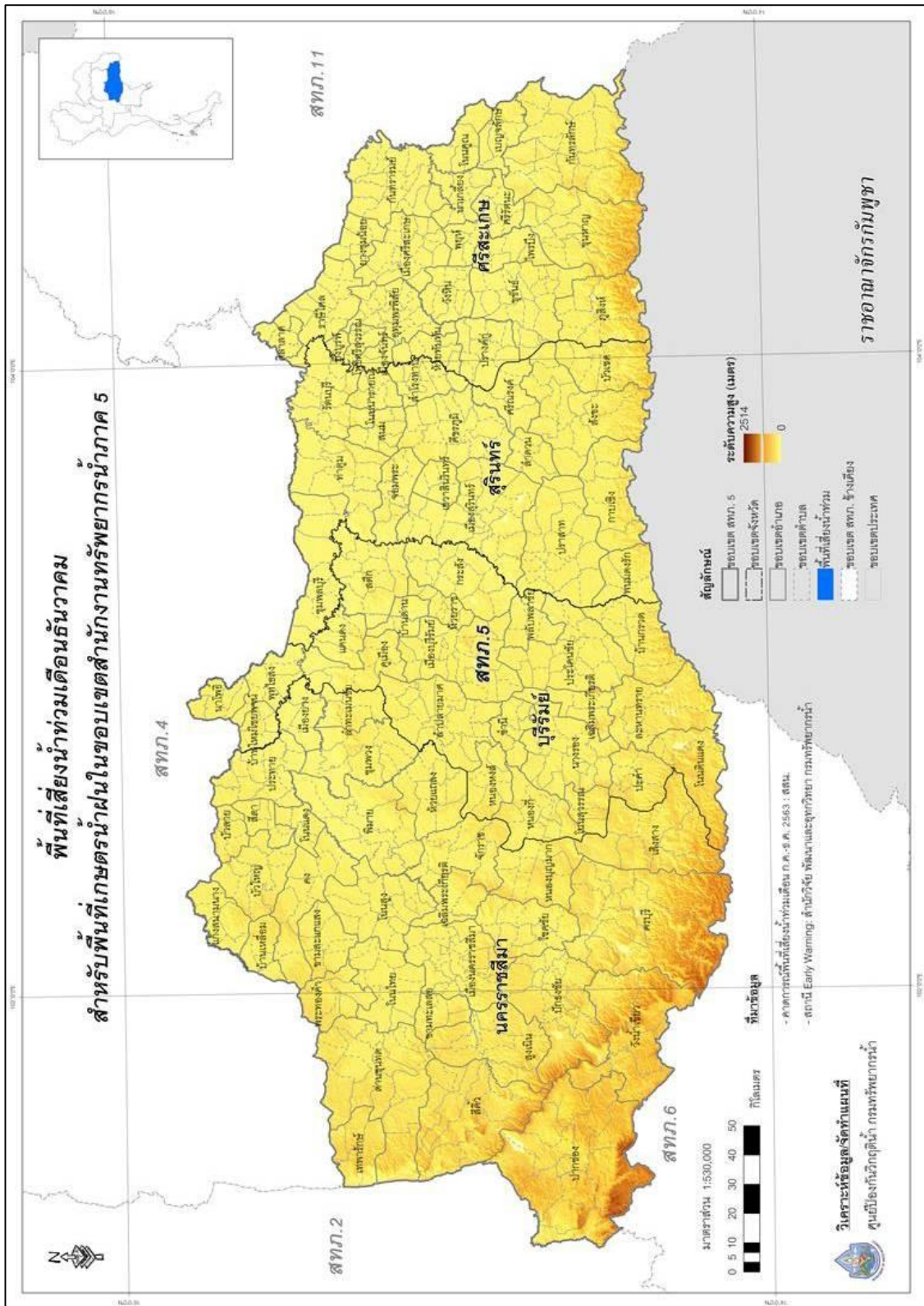
รูปที่ 44 แสดงผลการวิเคราะห์พื้นที่เสี่ยงภัยน้ำท่วม ในพื้นที่เกษตรน้ำฝนซึ่งอยู่ในความรับผิดชอบ
ของกรมทรัพยากรน้ำภาค 5 เดือนกันยายน พ.ศ. 2563



รูปที่ 45 แสดงผลการวิเคราะห์พื้นที่เสี่ยงภัยน้ำท่วม ในพื้นที่เกษตรน้ำฝนซึ่งอยู่ในความรับผิดชอบของกรมทรัพยากรน้ำภาค 5 เดือนตุลาคม พ.ศ. 2563



รูปที่ 46 แสดงผลการวิเคราะห์พื้นที่เสี่ยงภัยน้ำท่วม ในพื้นที่เกษตรน้ำฝนซึ่งอยู่ในความรับผิดชอบของกรมทรัพยากรน้ำภาค 5 เดือนพฤศจิกายน พ.ศ. 2563



รูปที่ 47 แสดงผลการวิเคราะห์พื้นที่เสี่ยงภัยน้ำท่วม ในพื้นที่เกษตรน้ำฝนซึ่งอยู่ในความรับผิดชอบของกรมทรัพยากรน้ำภาค 5 เดือนธันวาคม พ.ศ. 2563

6) สำนักงานทรัพยากรน้ำภาค 6 มีพื้นที่รับผิดชอบ 8 จังหวัด ประกอบด้วย จังหวัดจันทบุรี ฉะเชิงเทรา ชลบุรี ตราด นครนายก ปราจีนบุรี ระยอง และสระแก้ว รายละเอียดดังรูปที่ 48

พื้นที่เสี่ยงภัยน้ำท่วมในพื้นที่เกษตรน้ำฝนซึ่งอยู่ในความรับผิดชอบของสำนักงานทรัพยากรน้ำภาค 6 ระหว่างเดือนกรกฎาคม ถึง เดือนธันวาคม พ.ศ. 2563 มีพื้นที่เสี่ยงภัยน้ำท่วมรวมทั้งสิ้น จำนวน 5,943,851.43 ไร่ ในพื้นที่เขตการปกครอง 7 จังหวัด 43 อำเภอ 203 ตำบล ดังแสดงในรูปที่ 49 โดยรายละเอียดพื้นที่เสี่ยงภัยน้ำท่วมทั้งหมดระหว่างเดือนกรกฎาคม ถึง เดือนธันวาคม พ.ศ. 2563 จำแนกตามเขตการปกครอง แสดงดังภาคผนวก ก35

เดือนกรกฎาคม พ.ศ. 2563 มีพื้นที่เสี่ยงภัยน้ำท่วมในพื้นที่เกษตรน้ำฝนซึ่งอยู่ในความรับผิดชอบของสำนักงานทรัพยากรน้ำภาค 6 จำนวน 815,962.84 ไร่ ในพื้นที่เขตการปกครอง 3 จังหวัด 17 อำเภอ 80 ตำบล ดังแสดงในรูปที่ 50 โดยรายละเอียดพื้นที่เสี่ยงภัยน้ำท่วมเดือนกรกฎาคม 2563 จำแนกตามเขตการปกครองดังภาคผนวก ก36

เดือนสิงหาคม พ.ศ. 2563 มีพื้นที่เสี่ยงภัยน้ำท่วมในพื้นที่เกษตรน้ำฝนซึ่งอยู่ในความรับผิดชอบของสำนักงานทรัพยากรน้ำภาค 6 จำนวน 2,457,193.40 ไร่ ในพื้นที่เขตการปกครอง 7 จังหวัด 39 อำเภอ 177 ตำบล ดังแสดงในรูปที่ 51 โดยรายละเอียดพื้นที่เสี่ยงภัยน้ำท่วมเดือนสิงหาคม 2563 จำแนกตามเขตการปกครองดังภาคผนวก ก37

เดือนกันยายน พ.ศ. 2563 มีพื้นที่เสี่ยงภัยน้ำท่วมในพื้นที่เกษตรน้ำฝนซึ่งอยู่ในความรับผิดชอบของสำนักงานทรัพยากรน้ำภาค 6 จำนวน 1,720,912.49 ไร่ ในพื้นที่เขตการปกครอง 6 จังหวัด 37 อำเภอ 134 ตำบล ดังแสดงในรูปที่ 52 โดยรายละเอียดพื้นที่เสี่ยงภัยน้ำท่วมเดือนกันยายน 2563 จำแนกตามเขตการปกครองดังภาคผนวก ก38

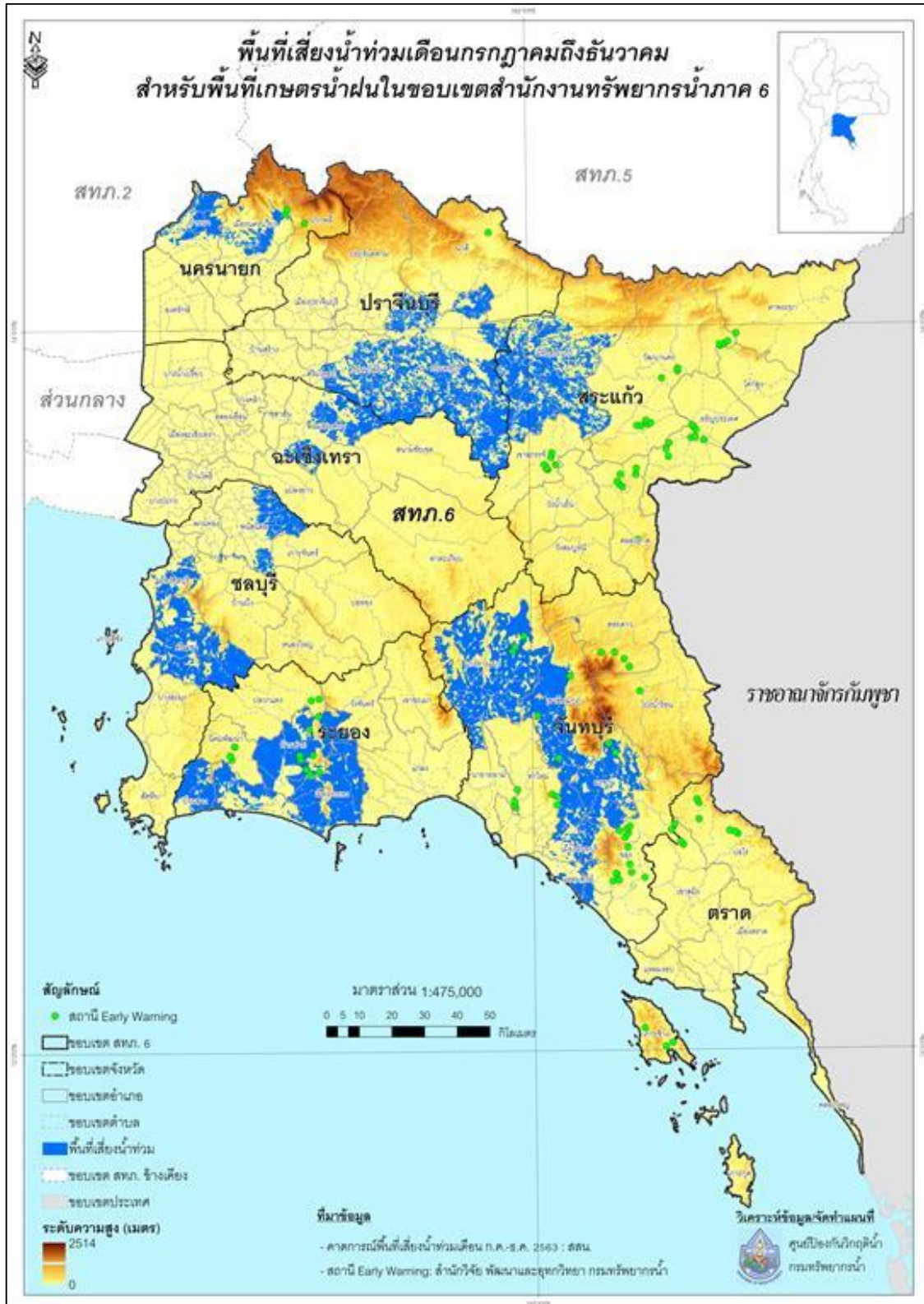
เดือนตุลาคม พ.ศ. 2563 มีพื้นที่เสี่ยงภัยน้ำท่วมในพื้นที่เกษตรน้ำฝนซึ่งอยู่ในความรับผิดชอบของสำนักงานทรัพยากรน้ำภาค 6 จำนวน 949,782.70 ไร่ ในพื้นที่เขตการปกครอง 6 จังหวัด 25 อำเภอ 88 ตำบล ดังแสดงในรูปที่ 53 โดยรายละเอียดพื้นที่เสี่ยงภัยน้ำท่วมเดือนตุลาคม 2563 จำแนกตามเขตการปกครองดังภาคผนวก ก39

เดือนพฤศจิกายน พ.ศ. 2563 ไม่มีพื้นที่เสี่ยงภัยน้ำท่วมในพื้นที่เกษตรน้ำฝนซึ่งอยู่ในความรับผิดชอบของสำนักงานทรัพยากรน้ำภาค 6 ดังแสดงในรูปที่ 54

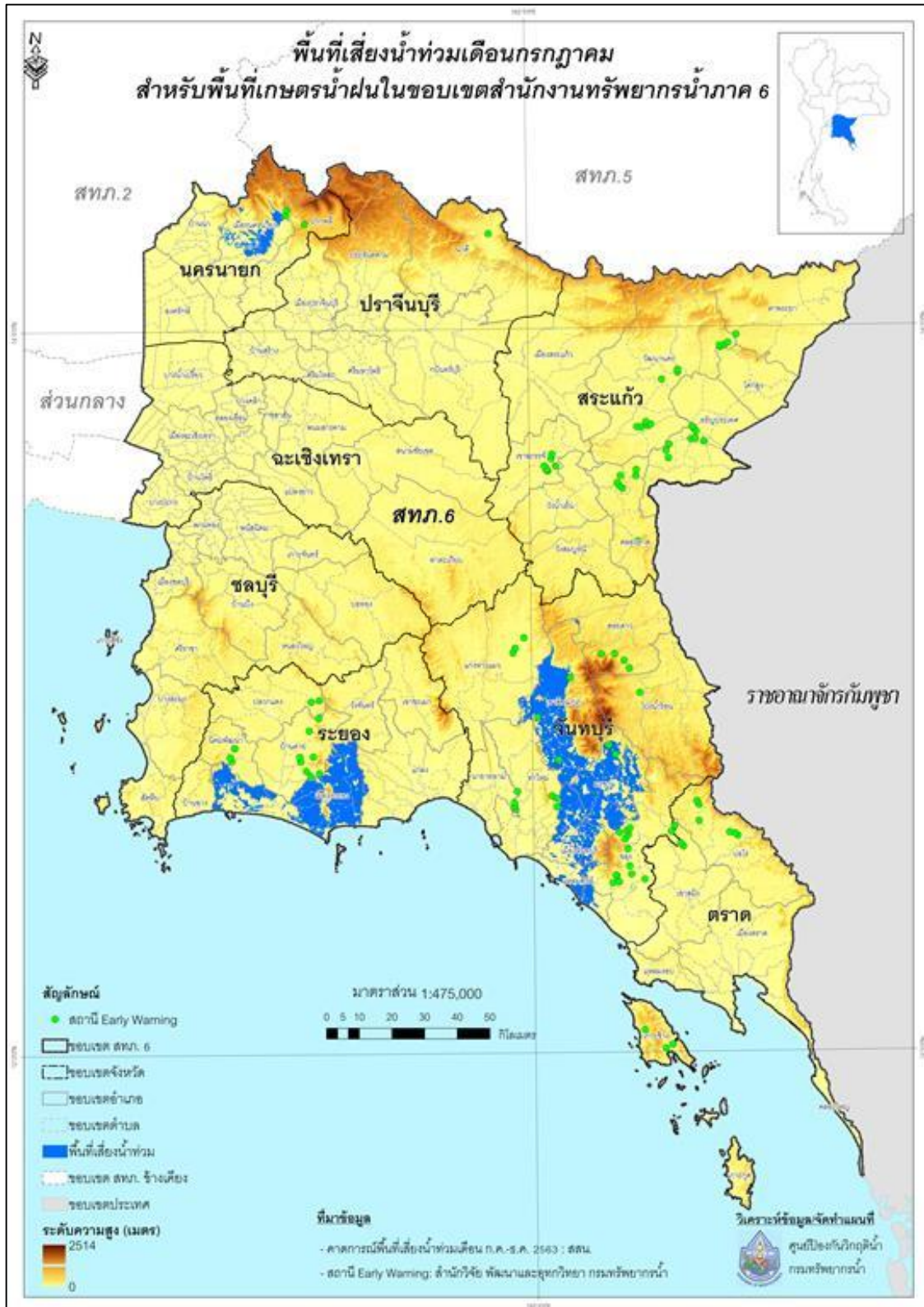
เดือนธันวาคม พ.ศ.2563 ไม่มีพื้นที่เสี่ยงภัยน้ำท่วมในพื้นที่เกษตรน้ำฝนซึ่งอยู่ในความรับผิดชอบของสำนักงานทรัพยากรน้ำภาค 6 ดังแสดงในรูปที่ 55



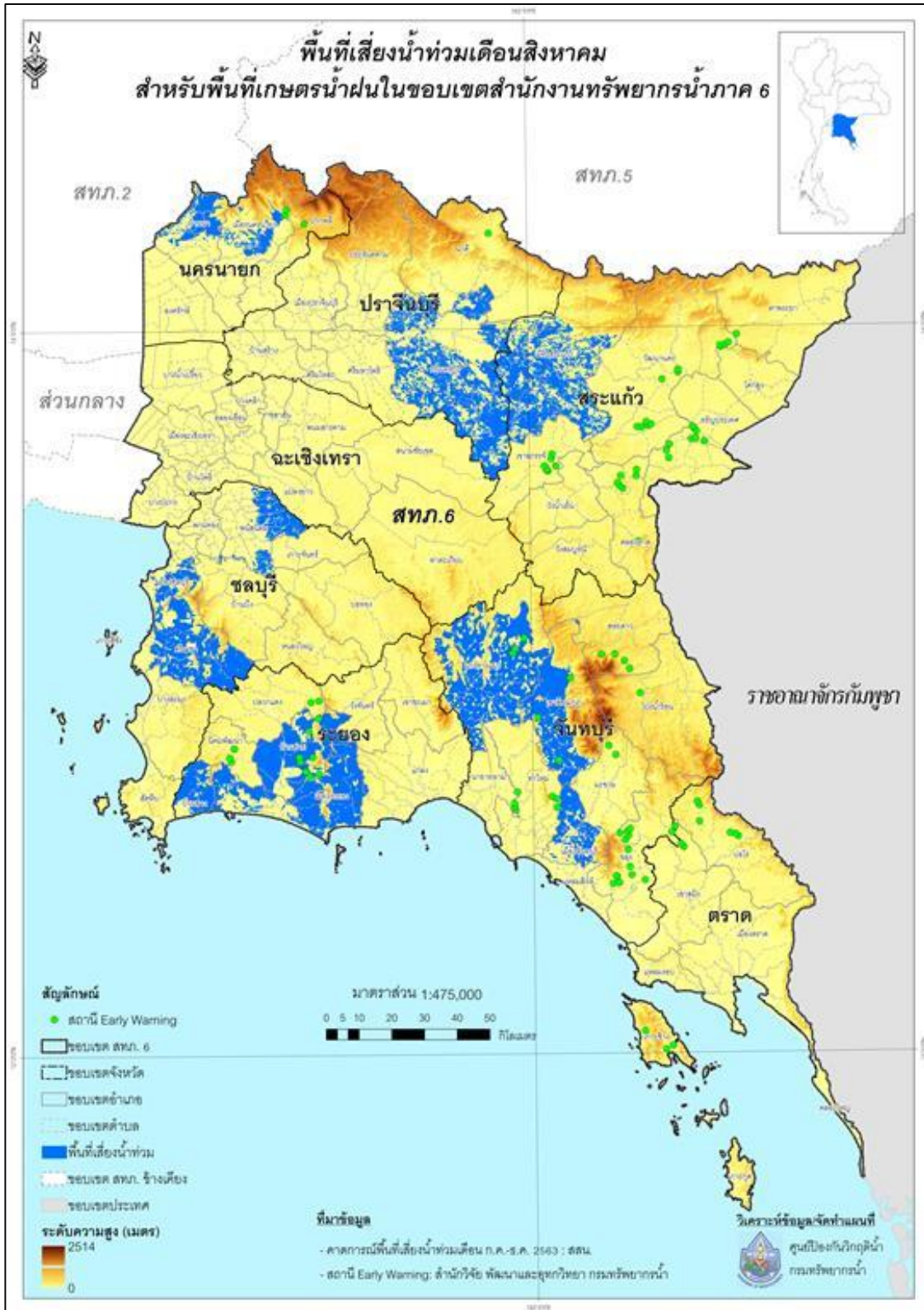
รูปที่ 48 พื้นที่เกษตรน้ำฝนซึ่งอยู่ในความรับผิดชอบของสำนักงานทรัพยากรน้ำภาค 6



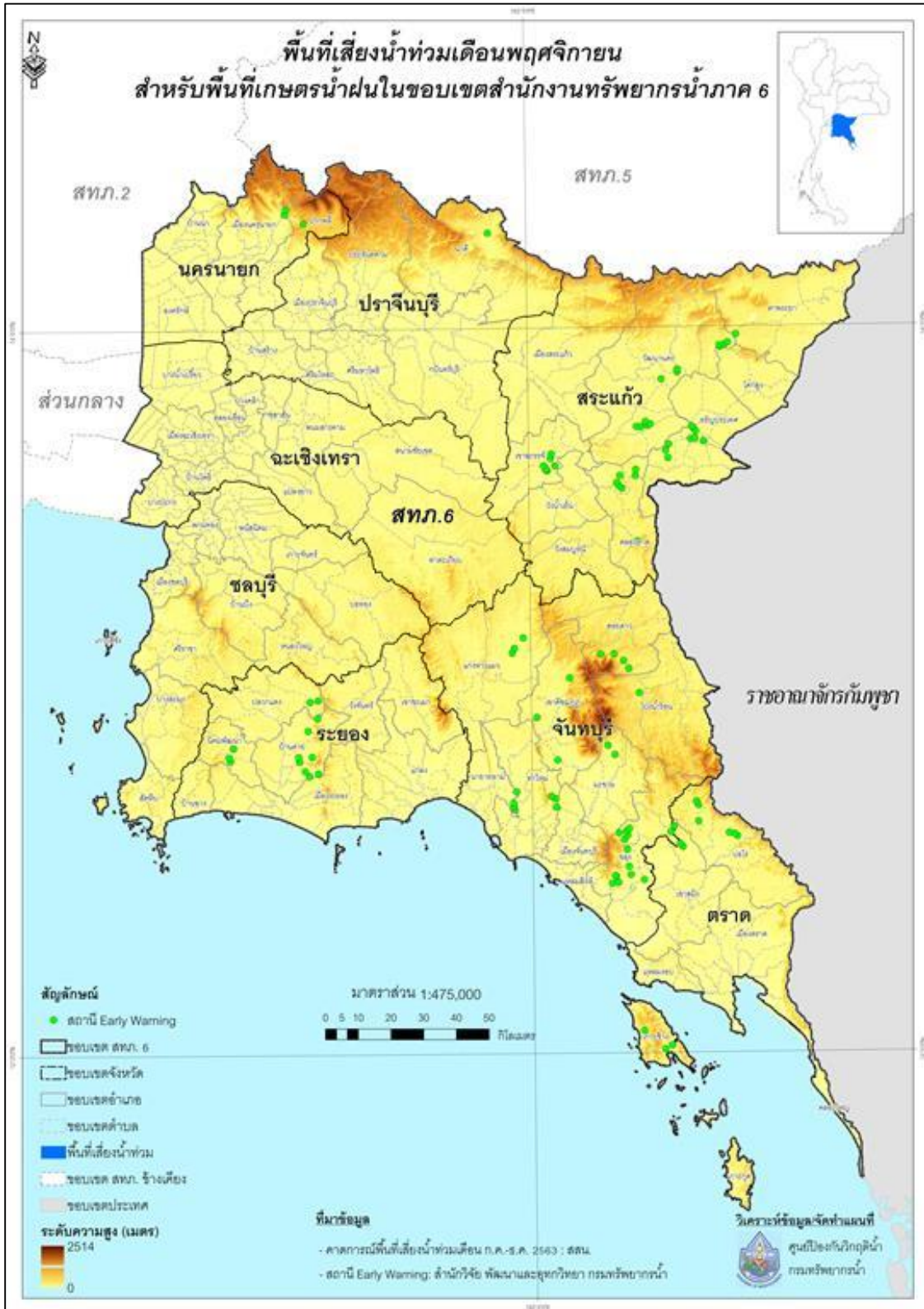
รูปที่ 49 แสดงผลการวิเคราะห์พื้นที่เสี่ยงภัยน้ำท่วม ในพื้นที่เกษตรน้ำฝนซึ่งอยู่ในความรับผิดชอบของสำนักงานทรัพยากรน้ำภาค 6 ระหว่างเดือนกรกฎาคม ถึง เดือนธันวาคม พ.ศ. 2563



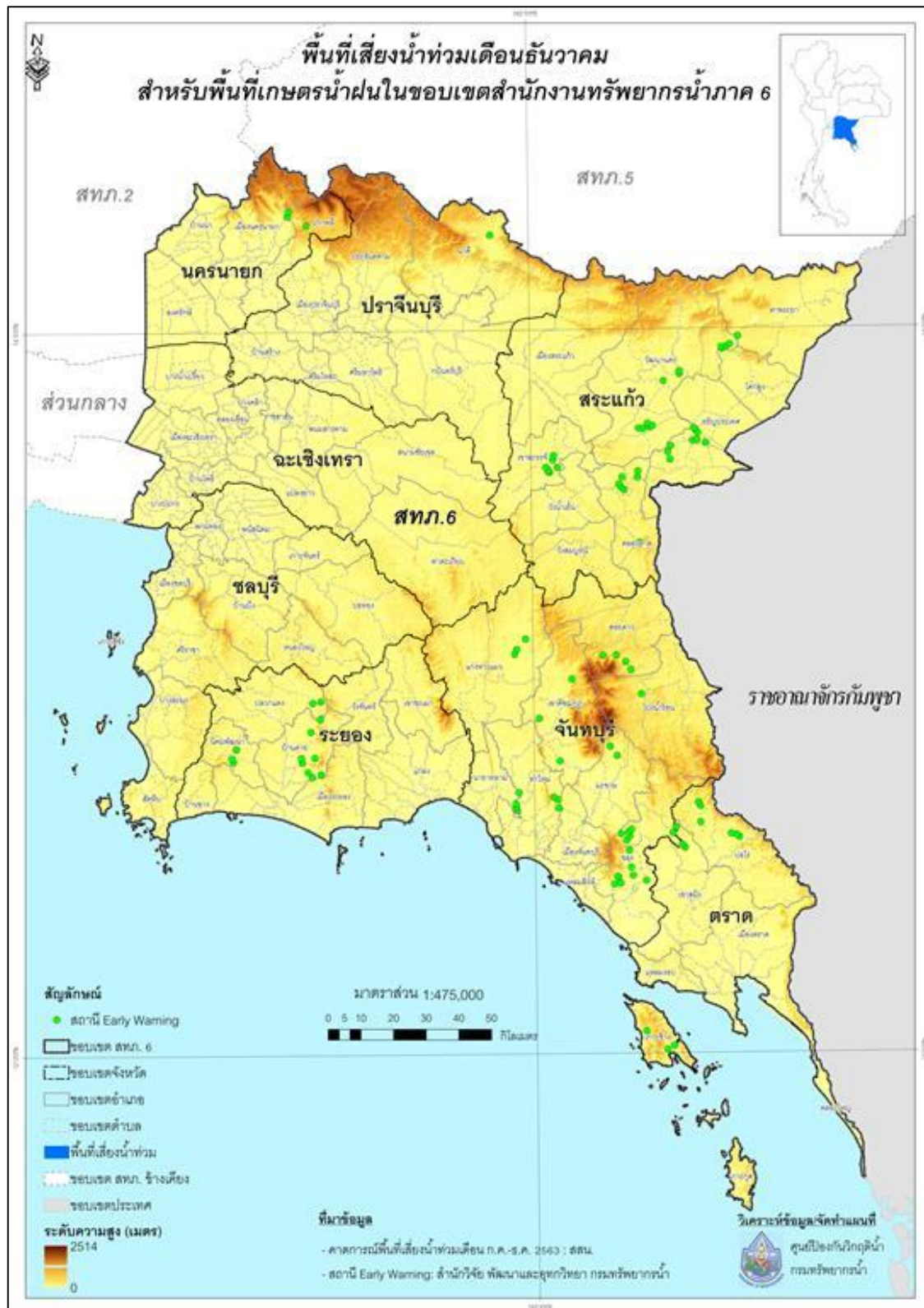
รูปที่ 50 แสดงผลการวิเคราะห์พื้นที่เสี่ยงภัยน้ำท่วม ในพื้นที่เขตรน้ำฝนซึ่งอยู่ในความรับผิดชอบของกรมทรัพยากรน้ำภาค 6 เดือนกรกฎาคม พ.ศ. 2563



รูปที่ 51 แสดงผลการวิเคราะห์พื้นที่เสี่ยงภัยน้ำท่วม ในพื้นที่เขตรน้ำฝนซึ่งอยู่ในความรับผิดชอบของกรมทรัพยากรน้ำภาค 6 เดือนสิงหาคม พ.ศ. 2563



รูปที่ 54 แสดงผลการวิเคราะห์พื้นที่เสี่ยงภัยน้ำท่วม ในพื้นที่เกษตรน้ำฝนซึ่งอยู่ในความรับผิดชอบของกรมทรัพยากรน้ำภาค 6 เดือนพฤศจิกายน พ.ศ. 2563



รูปที่ 55 แสดงผลการวิเคราะห์พื้นที่เสี่ยงภัยน้ำท่วม ในพื้นที่เกษตรน้ำฝนซึ่งอยู่ในความรับผิดชอบของกรมทรัพยากรน้ำภาค 6 เดือนธันวาคม พ.ศ. 2563

7) สำนักงานทรัพยากรน้ำภาค 7 มีพื้นที่รับผิชอบ 8 จังหวัด ประกอบด้วย จังหวัดกาญจนบุรี นครปฐม ประจวบคีรีขันธ์ เพชรบุรี ราชบุรี สมุทรสงคราม สมุทรสาคร และสุพรรณบุรี รายละเอียดดังรูปที่ 56

พื้นที่เสี่ยงภัยน้ำท่วมในพื้นที่เกษตรน้ำฝนซึ่งอยู่ในความรับผิดชอบของสำนักงานทรัพยากรน้ำภาค 7 ระหว่างเดือนกรกฎาคม ถึง เดือนธันวาคม พ.ศ. 2563 มีพื้นที่เสี่ยงภัยน้ำท่วมรวมทั้งสิ้น จำนวน 6,191,514.90 ไร่ ในพื้นที่เขตการปกครอง 5 จังหวัด 37 อำเภอ 155 ตำบล ดังแสดงในรูปที่ 57 โดยรายละเอียดพื้นที่เสี่ยงภัยน้ำท่วมทั้งหมดระหว่างเดือนกรกฎาคม ถึง เดือนธันวาคม พ.ศ. 2563 จำแนกตามเขตการปกครอง แสดงดังภาคผนวก ก40

เดือนกรกฎาคม พ.ศ. 2563 มีพื้นที่เสี่ยงภัยน้ำท่วมในพื้นที่เกษตรน้ำฝนซึ่งอยู่ในความรับผิดชอบของสำนักงานทรัพยากรน้ำภาค 7 จำนวน 725,232.18 ไร่ ในพื้นที่เขตการปกครอง 3 จังหวัด 14 อำเภอ 41 ตำบล ดังแสดงในรูปที่ 58 โดยรายละเอียดพื้นที่เสี่ยงภัยน้ำท่วมเดือนกรกฎาคม 2563 จำแนกตามเขตการปกครองดังภาคผนวก ก41

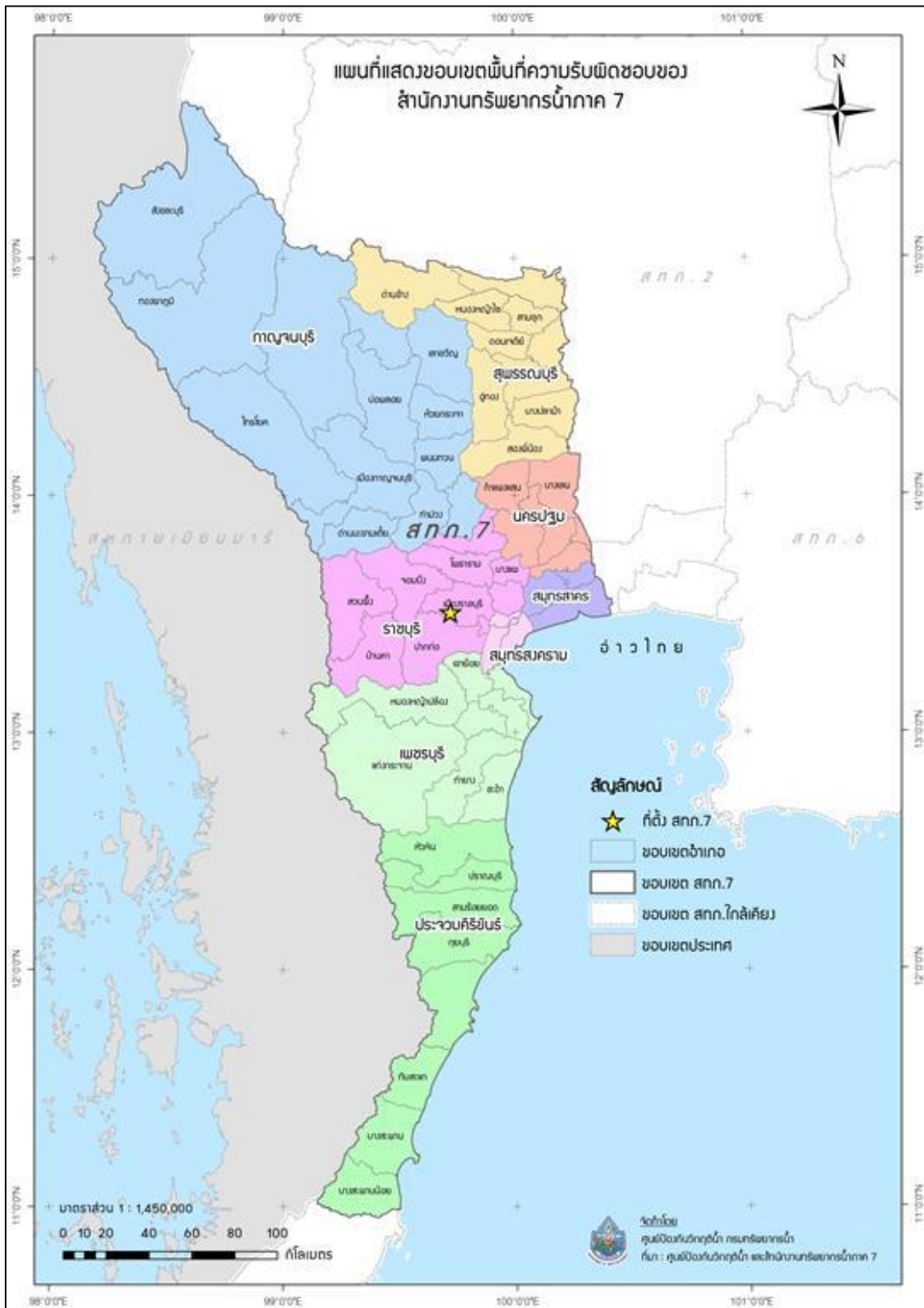
เดือนสิงหาคม พ.ศ. 2563 มีพื้นที่เสี่ยงภัยน้ำท่วมในพื้นที่เกษตรน้ำฝนซึ่งอยู่ในความรับผิดชอบของสำนักงานทรัพยากรน้ำภาค 7 จำนวน 1,457,851.67 ไร่ ในพื้นที่เขตการปกครอง 5 จังหวัด 25 อำเภอ 92 ตำบล ดังแสดงในรูปที่ 59 โดยรายละเอียดพื้นที่เสี่ยงภัยน้ำท่วมเดือนสิงหาคม 2563 จำแนกตามเขตการปกครองดังภาคผนวก ก42

เดือนกันยายน พ.ศ. 2563 มีพื้นที่เสี่ยงภัยน้ำท่วมในพื้นที่เกษตรน้ำฝนซึ่งอยู่ในความรับผิดชอบของสำนักงานทรัพยากรน้ำภาค 7 จำนวน 2,213,694.16 ไร่ ในพื้นที่เขตการปกครอง 5 จังหวัด 33 อำเภอ 126 ตำบล ดังแสดงในรูปที่ 60 โดยรายละเอียดพื้นที่เสี่ยงภัยน้ำท่วมเดือนกันยายน 2563 จำแนกตามเขตการปกครองดังภาคผนวก ก43

เดือนตุลาคม พ.ศ. 2563 มีพื้นที่เสี่ยงภัยน้ำท่วมในพื้นที่เกษตรน้ำฝนซึ่งอยู่ในความรับผิดชอบของสำนักงานทรัพยากรน้ำภาค 7 จำนวน 1,027,977.69 ไร่ ในพื้นที่เขตการปกครอง 3 จังหวัด 14 อำเภอ 55 ตำบล ดังแสดงในรูปที่ 61 โดยรายละเอียดพื้นที่เสี่ยงภัยน้ำท่วมเดือนตุลาคม 2563 จำแนกตามเขตการปกครองดังภาคผนวก ก44

เดือนพฤศจิกายน พ.ศ. 2563 มีพื้นที่เสี่ยงภัยน้ำท่วมในพื้นที่เกษตรน้ำฝนซึ่งอยู่ในความรับผิดชอบของสำนักงานทรัพยากรน้ำภาค 7 จำนวน 234,900.17 ไร่ ในพื้นที่เขตการปกครอง 1 จังหวัด 2 อำเภอ 7 ตำบล ดังแสดงในรูปที่ 62 โดยรายละเอียดพื้นที่เสี่ยงภัยน้ำท่วมเดือนพฤศจิกายน 2563 จำแนกตามเขตการปกครองดังภาคผนวก ก45

เดือนธันวาคม พ.ศ.2563 มีพื้นที่เสี่ยงภัยน้ำท่วมในพื้นที่เกษตรน้ำฝนซึ่งอยู่ในความรับผิดชอบของสำนักงานทรัพยากรน้ำภาค 7 จำนวน 531,859.03 ไร่ ในพื้นที่เขตการปกครอง 1 จังหวัด 3 อำเภอ 13 ตำบล ดังแสดงในรูปที่ 63 โดยรายละเอียดพื้นที่เสี่ยงภัยน้ำท่วมเดือนธันวาคม 2563 จำแนกตามเขตการปกครองดังภาคผนวก ก46



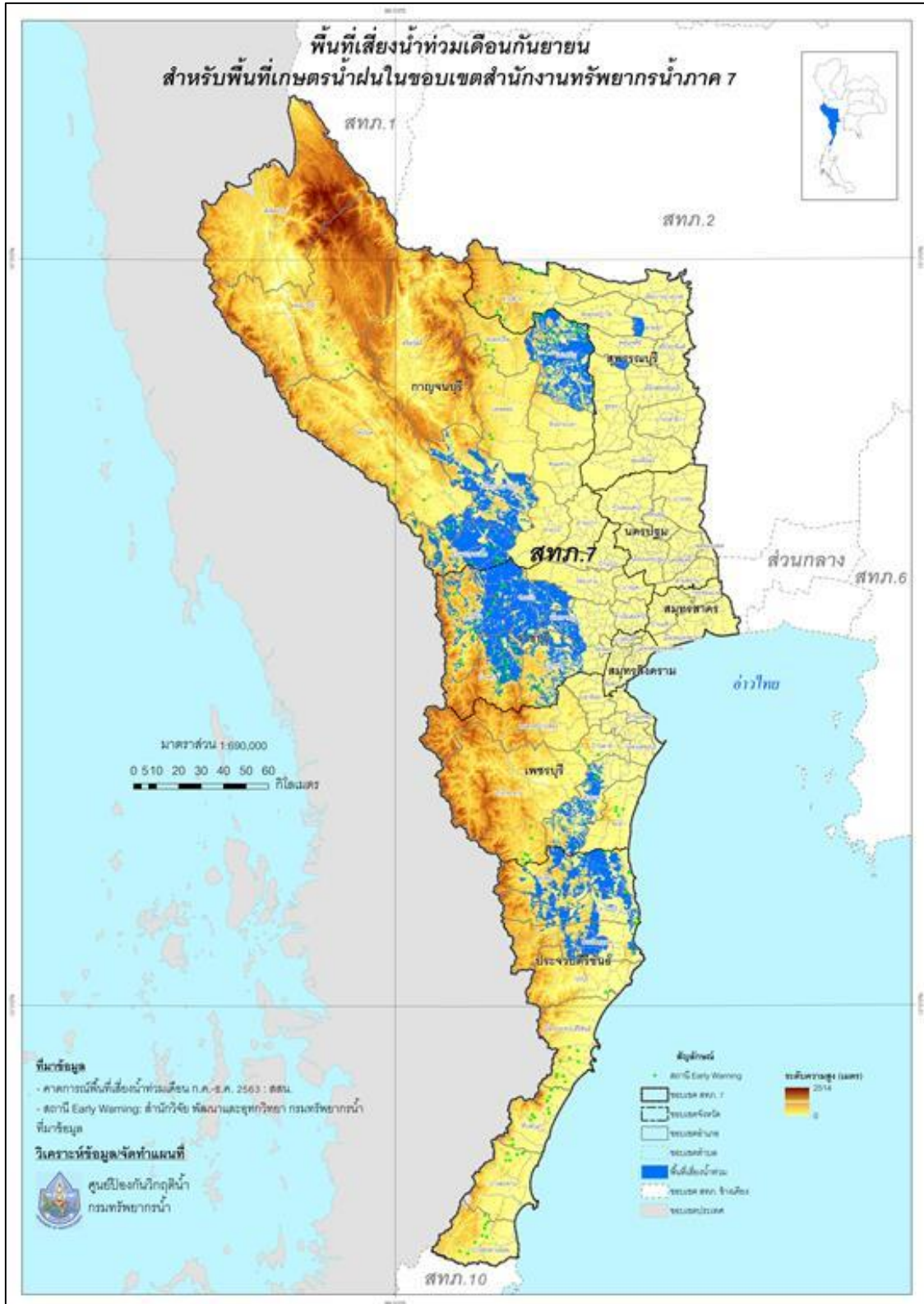
รูปที่ 56 พื้นที่เกษตรน้ำฝนซึ่งอยู่ในความรับผิดชอบของสำนักงานทรัพยากรน้ำภาค 7



รูปที่ 58 แสดงผลการวิเคราะห์พื้นที่เสี่ยงภัยน้ำท่วม ในพื้นที่เขตรน้ำฝนซึ่งอยู่ในความรับผิดชอบ
ของกรมทรัพยากรน้ำภาค 7 เดือนกรกฎาคม พ.ศ. 2563



รูปที่ 59 แสดงผลการวิเคราะห์พื้นที่เสี่ยงภัยน้ำท่วม ในพื้นที่เกษตรน้ำฝนซึ่งอยู่ในความรับผิดชอบของกรมทรัพยากรน้ำภาค 7 เดือนสิงหาคม พ.ศ. 2563



รูปที่ 60 แสดงผลการวิเคราะห์พื้นที่เสี่ยงภัยน้ำท่วม ในพื้นที่เกษตรน้ำฝนซึ่งอยู่ในความรับผิดชอบของกรมทรัพยากรน้ำภาค 7 เดือนกันยายน พ.ศ. 2563



รูปที่ 61 แสดงผลการวิเคราะห์พื้นที่เสี่ยงภัยน้ำท่วม ในพื้นที่เกษตรน้ำฝนซึ่งอยู่ในความรับผิดชอบของกรมทรัพยากรน้ำภาค 7 เดือนตุลาคม พ.ศ. 2563



รูปที่ 62 แสดงผลการวิเคราะห์พื้นที่เสี่ยงภัยน้ำท่วม ในพื้นที่เกษตรน้ำฝนซึ่งอยู่ในความรับผิดชอบของกรมทรัพยากรน้ำภาค 7 เดือนพฤศจิกายน พ.ศ. 2563



รูปที่ 63 แสดงผลการวิเคราะห์พื้นที่เสี่ยงภัยน้ำท่วม ในพื้นที่เกษตรน้ำฝนซึ่งอยู่ในความรับผิดชอบ
ของกรมทรัพยากรน้ำภาค 7 เดือนธันวาคม พ.ศ. 2563

8) สำนักงานทรัพยากรน้ำภาค 8 มีพื้นที่รับผิชอบ 8 จังหวัด ประกอบด้วย จังหวัดตรัง นครศรีธรรมราช นราธิวาส ปัตตานี พัทลุง ยะลา สงขลา สตูล รายละเอียดดังรูปที่ 64

พื้นที่เสี่ยงภัยน้ำท่วมในพื้นที่เกษตรน้ำฝนซึ่งอยู่ในความรับผิดชอบของสำนักงานทรัพยากรน้ำภาค 8 ระหว่างเดือนกรกฎาคม ถึง เดือนธันวาคม พ.ศ. 2563 มีพื้นที่เสี่ยงภัยน้ำท่วมรวมทั้งสิ้น จำนวน 23,731,759.85 ไร่ ในพื้นที่เขตการปกครอง 8 จังหวัด 95 อำเภอ 587 ตำบล ดังแสดงในรูปที่ 65 โดยรายละเอียดพื้นที่เสี่ยงภัยน้ำท่วมทั้งหมดระหว่างเดือนกรกฎาคม ถึง เดือนธันวาคม พ.ศ. 2563 จำแนกตามเขตการปกครอง แสดงดังภาคผนวก ก47

เดือนกรกฎาคม พ.ศ. 2563 มีพื้นที่เสี่ยงภัยน้ำท่วมในพื้นที่เกษตรน้ำฝนซึ่งอยู่ในความรับผิดชอบของสำนักงานทรัพยากรน้ำภาค 8 จำนวน 2,495,161.46 ไร่ ในพื้นที่เขตการปกครอง 7 จังหวัด 53 อำเภอ 250 ตำบล ดังแสดงในรูปที่ 66 โดยรายละเอียดพื้นที่เสี่ยงภัยน้ำท่วมเดือนกรกฎาคม 2563 จำแนกตามเขตการปกครองดังภาคผนวก ก48

เดือนสิงหาคม พ.ศ. 2563 มีพื้นที่เสี่ยงภัยน้ำท่วมในพื้นที่เกษตรน้ำฝนซึ่งอยู่ในความรับผิดชอบของสำนักงานทรัพยากรน้ำภาค 8 จำนวน 9,384,253.54 ไร่ ในพื้นที่เขตการปกครอง 8 จังหวัด 95 อำเภอ 585 ตำบล ดังแสดงในรูปที่ 67 โดยรายละเอียดพื้นที่เสี่ยงภัยน้ำท่วมเดือนสิงหาคม 2563 จำแนกตามเขตการปกครองดังภาคผนวก ก49

เดือนกันยายน พ.ศ. 2563 มีพื้นที่เสี่ยงภัยน้ำท่วมในพื้นที่เกษตรน้ำฝนซึ่งอยู่ในความรับผิดชอบของสำนักงานทรัพยากรน้ำภาค 8 จำนวน 3,723,365.97 ไร่ ในพื้นที่เขตการปกครอง 8 จังหวัด 69 อำเภอ 353 ตำบล ดังแสดงในรูปที่ 68 โดยรายละเอียดพื้นที่เสี่ยงภัยน้ำท่วมเดือนกันยายน 2563 จำแนกตามเขตการปกครองดังภาคผนวก ก50

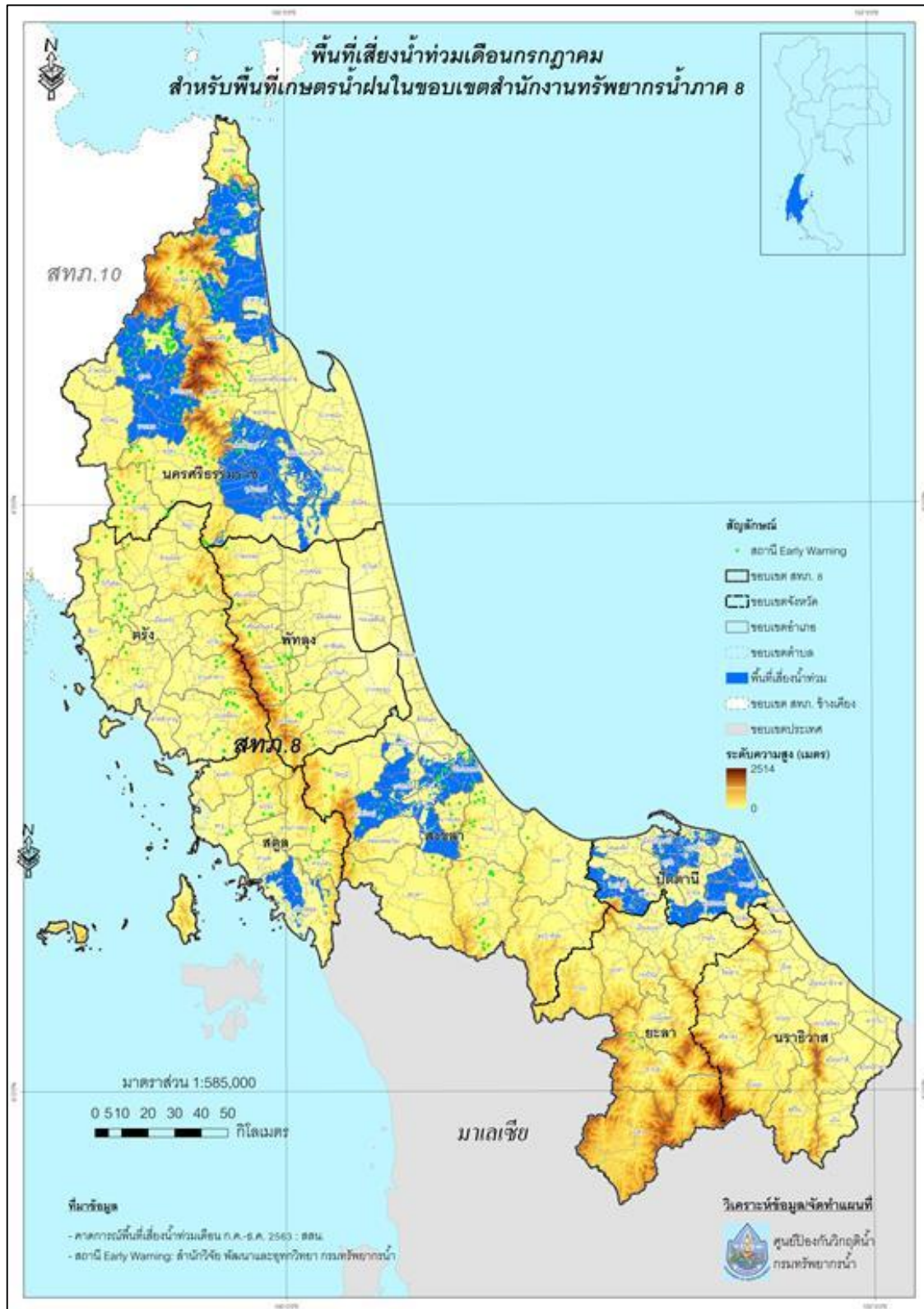
เดือนตุลาคม พ.ศ. 2563 มีพื้นที่เสี่ยงภัยน้ำท่วมในพื้นที่เกษตรน้ำฝนซึ่งอยู่ในความรับผิดชอบของสำนักงานทรัพยากรน้ำภาค 8 จำนวน 581,189.33 ไร่ ในพื้นที่เขตการปกครอง 4 จังหวัด 17 อำเภอ 50 ตำบล ดังแสดงในรูปที่ 69 โดยรายละเอียดพื้นที่เสี่ยงภัยน้ำท่วมเดือนตุลาคม 2563 จำแนกตามเขตการปกครองดังภาคผนวก ก51

เดือนพฤศจิกายน พ.ศ. 2563 มีพื้นที่เสี่ยงภัยน้ำท่วมในพื้นที่เกษตรน้ำฝนซึ่งอยู่ในความรับผิดชอบของสำนักงานทรัพยากรน้ำภาค 8 จำนวน 5,398,568.76 ไร่ ในพื้นที่เขตการปกครอง 8 จังหวัด 76 อำเภอ 377 ตำบล ดังแสดงในรูปที่ 70 โดยรายละเอียดพื้นที่เสี่ยงภัยน้ำท่วมเดือนพฤศจิกายน 2563 จำแนกตามเขตการปกครองดังภาคผนวก ก52

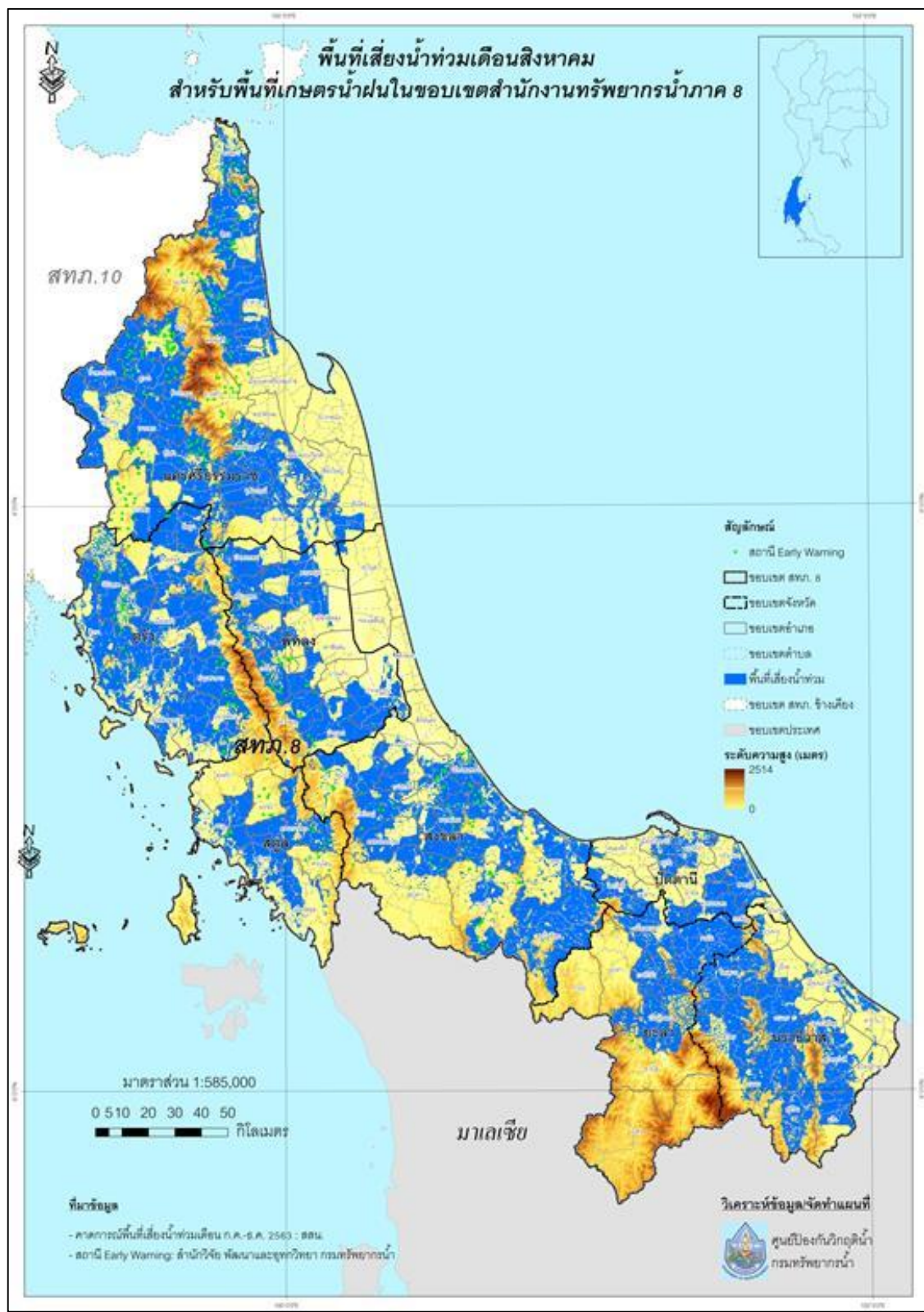
เดือนธันวาคม พ.ศ.2563 มีพื้นที่เสี่ยงภัยน้ำท่วมในพื้นที่เกษตรน้ำฝนซึ่งอยู่ในความรับผิดชอบของสำนักงานทรัพยากรน้ำภาค 8 จำนวน 2,149,220.79 ไร่ ในพื้นที่เขตการปกครอง 5 จังหวัด 39 อำเภอ 211 ตำบล ดังแสดงในรูปที่ 71 โดยรายละเอียดพื้นที่เสี่ยงภัยน้ำท่วมเดือนธันวาคม 2563 จำแนกตามเขตการปกครองดังภาคผนวก ก53



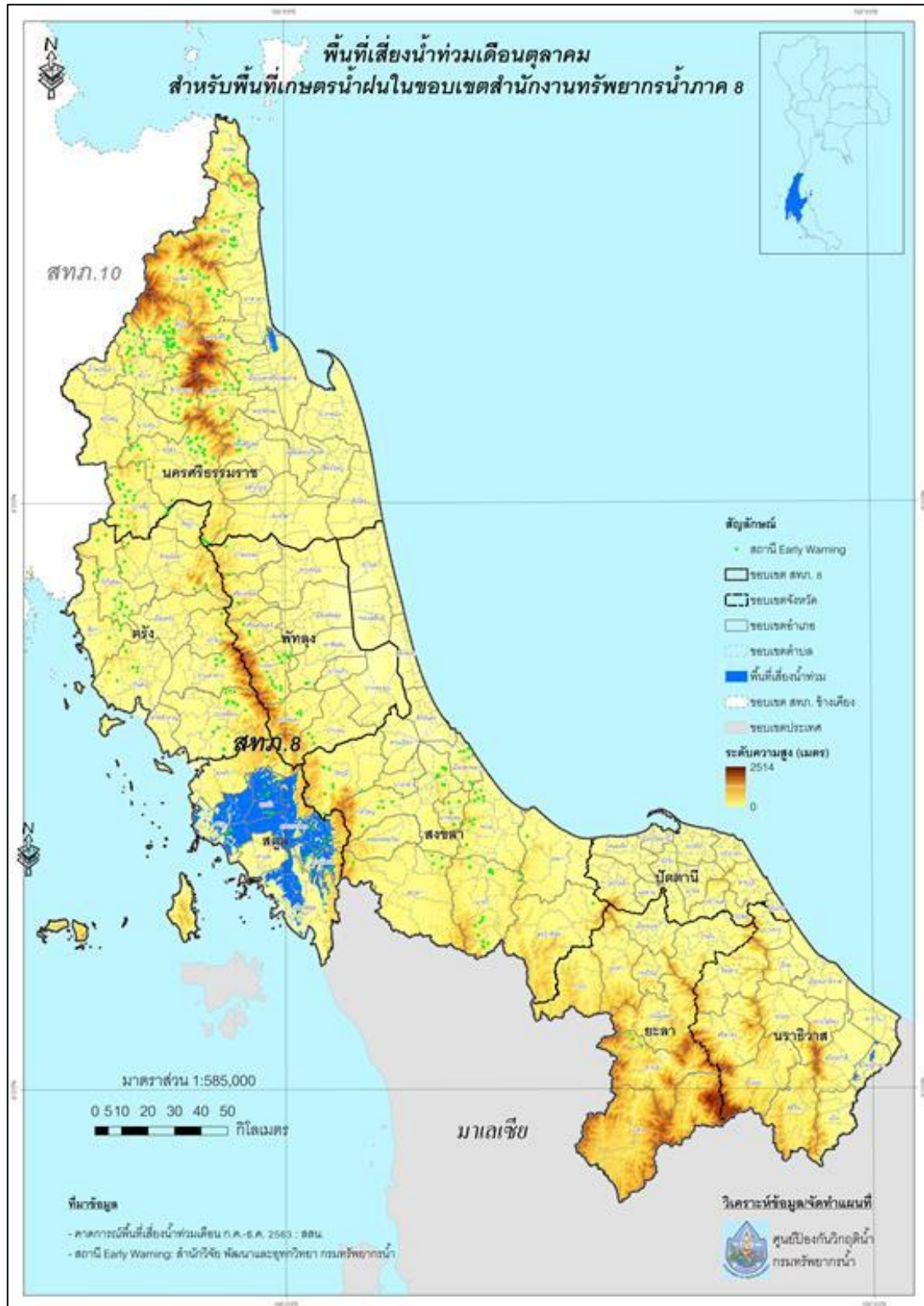
รูปที่ 64 พื้นที่เกษตรน้ำฝนซึ่งอยู่ในความรับผิดชอบของสำนักงานทรัพยากรน้ำภาค 8



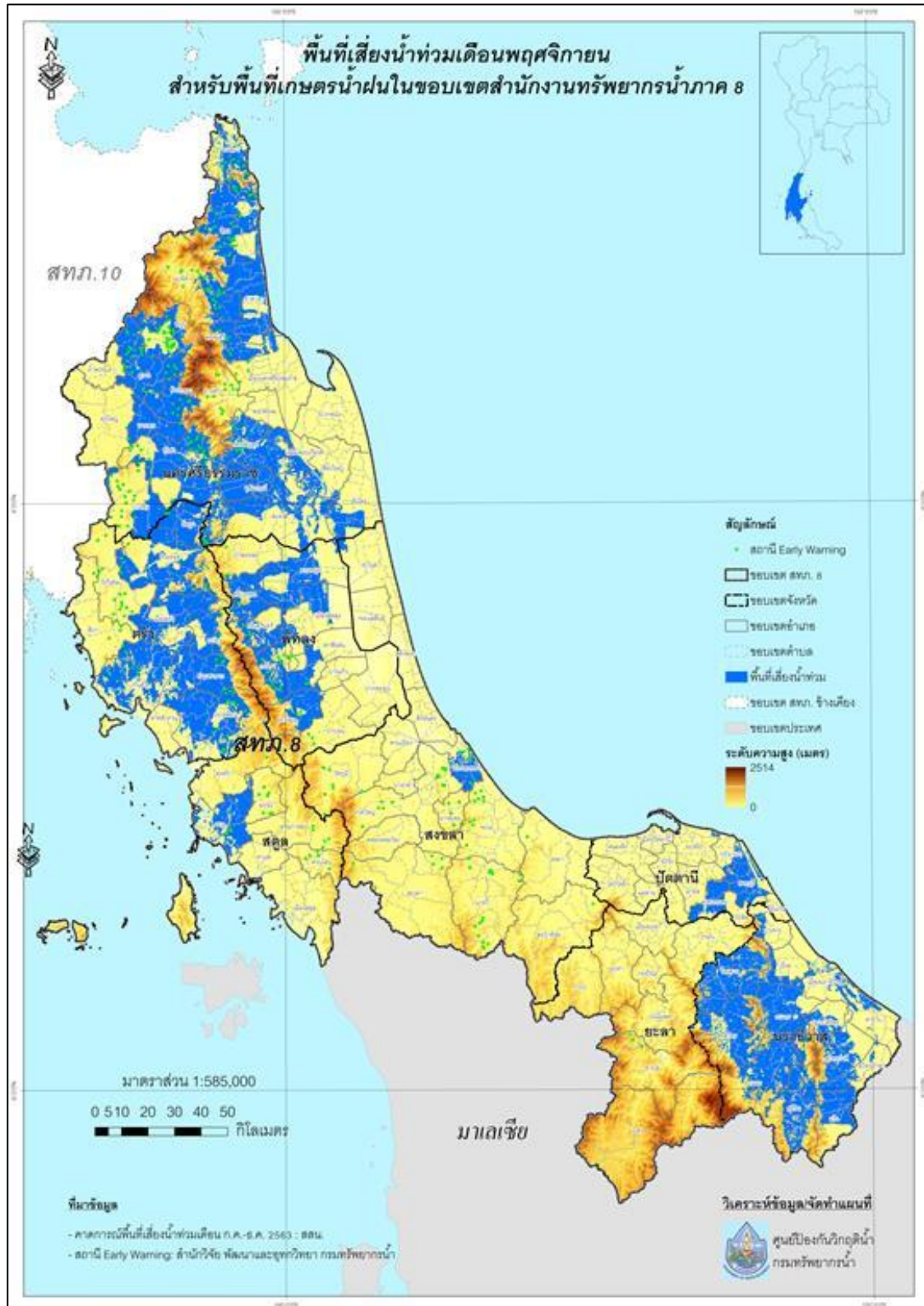
รูปที่ 66 แสดงผลการวิเคราะห์พื้นที่เสี่ยงภัยน้ำท่วม ในพื้นที่เกษตรน้ำฝนซึ่งอยู่ในความรับผิดชอบของกรมทรัพยากรน้ำภาค 8 เดือนกรกฎาคม พ.ศ. 2563



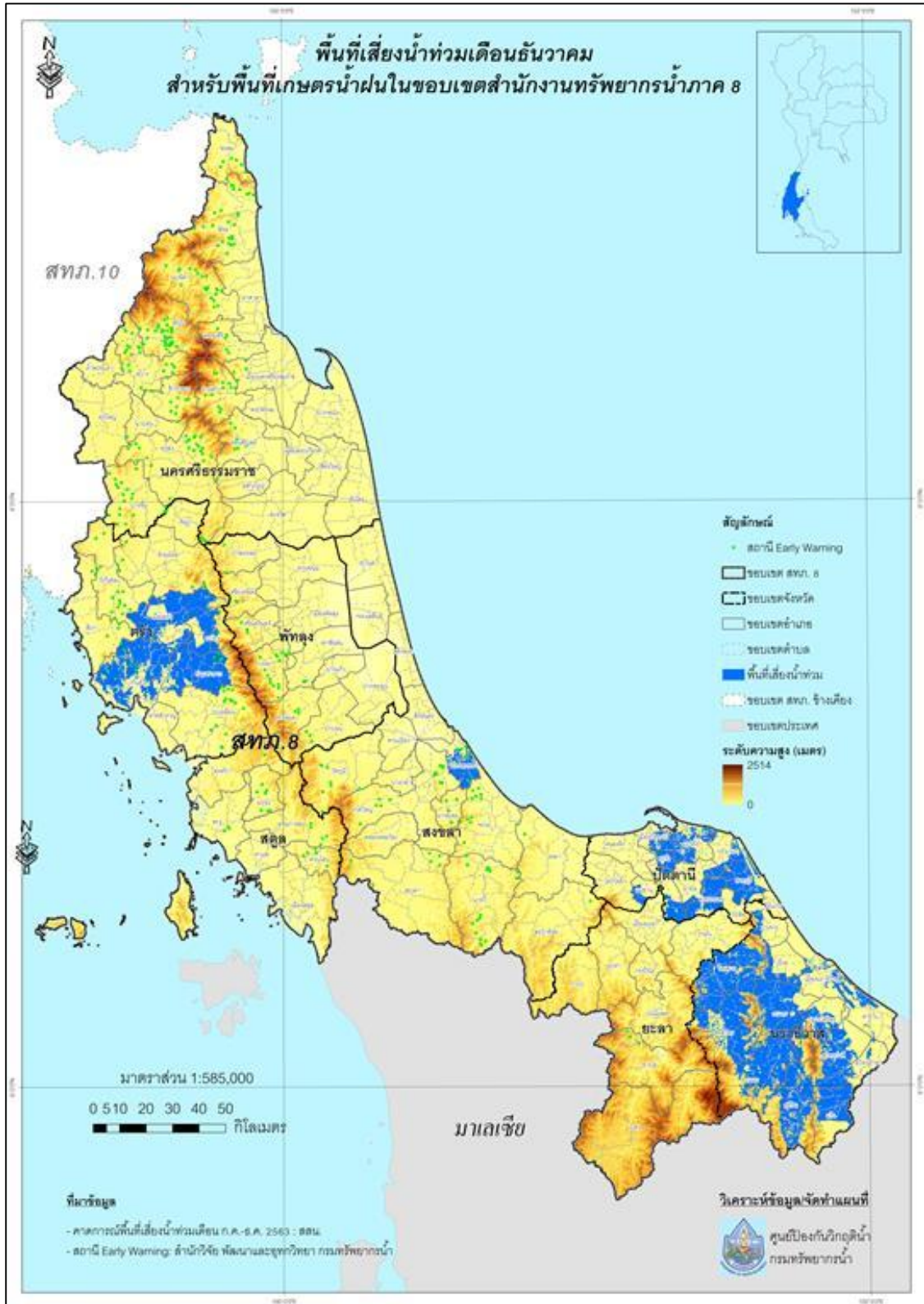
รูปที่ 67 แสดงผลการวิเคราะห์พื้นที่เสี่ยงภัยน้ำท่วม ในพื้นที่เกษตรน้ำฝนซึ่งอยู่ในความรับผิดชอบ
ของกรมทรัพยากรน้ำภาค 8 เดือนสิงหาคม พ.ศ. 2563



รูปที่ 69 แสดงผลการวิเคราะห์พื้นที่เสี่ยงภัยน้ำท่วม ในพื้นที่เกษตรน้ำฝนซึ่งอยู่ในความรับผิดชอบของกรมทรัพยากรน้ำภาค 8 เดือนตุลาคม พ.ศ. 2563



รูปที่ 70 แสดงผลการวิเคราะห์พื้นที่เสี่ยงภัยน้ำท่วม ในพื้นที่เกษตรน้ำฝนซึ่งอยู่ในความรับผิดชอบของกรมทรัพยากรน้ำภาค 8 เดือนพฤศจิกายน พ.ศ. 2563



รูปที่ 71 แสดงผลการวิเคราะห์พื้นที่เสี่ยงภัยน้ำท่วม ในพื้นที่เกษตรน้ำฝนซึ่งอยู่ในความรับผิดชอบ ของกรมทรัพยากรน้ำภาค 8 เดือนธันวาคม พ.ศ. 2563

9) สำนักงานทรัพยากรน้ำภาค 9 มีพื้นที่รับผิดชอบ 6 จังหวัด ประกอบด้วย จังหวัดน่าน แพร่ อุตรดิตถ์ สุโขทัย พิษณุโลก และพิจิตร รายละเอียดดังรูปที่ 72

พื้นที่เสี่ยงภัยน้ำท่วมในพื้นที่เขตรักษาพันธุ์สัตว์ป่าผืนป่าซึ่งอยู่ในความรับผิดชอบของสำนักงานทรัพยากรน้ำภาค 9 ระหว่างเดือนกรกฎาคม ถึง เดือนธันวาคม พ.ศ. 2563 มีพื้นที่เสี่ยงภัยน้ำท่วมรวมทั้งสิ้น จำนวน 18,811,151.85 ไร่ ในพื้นที่เขตการปกครอง 6 จังหวัด 62 อำเภอ 432 ตำบล ดังแสดงในรูปที่ 73 โดยรายละเอียดพื้นที่เสี่ยงภัยน้ำท่วมทั้งหมดระหว่างเดือนกรกฎาคม ถึง เดือนธันวาคม พ.ศ. 2563 จำแนกตามเขตการปกครอง แสดงดังภาคผนวก ก54

เดือนกรกฎาคม พ.ศ. 2563 มีพื้นที่เสี่ยงภัยน้ำท่วมในพื้นที่เขตรักษาพันธุ์สัตว์ป่าผืนป่าซึ่งอยู่ในความรับผิดชอบของสำนักงานทรัพยากรน้ำภาค 9 จำนวน 3,235,612.37 ไร่ ในพื้นที่เขตการปกครอง 6 จังหวัด 50 อำเภอ 253 ตำบล ดังแสดงในรูปที่ 74 โดยรายละเอียดพื้นที่เสี่ยงภัยน้ำท่วมเดือนกรกฎาคม 2563 จำแนกตามเขตการปกครองดังภาคผนวก ก55

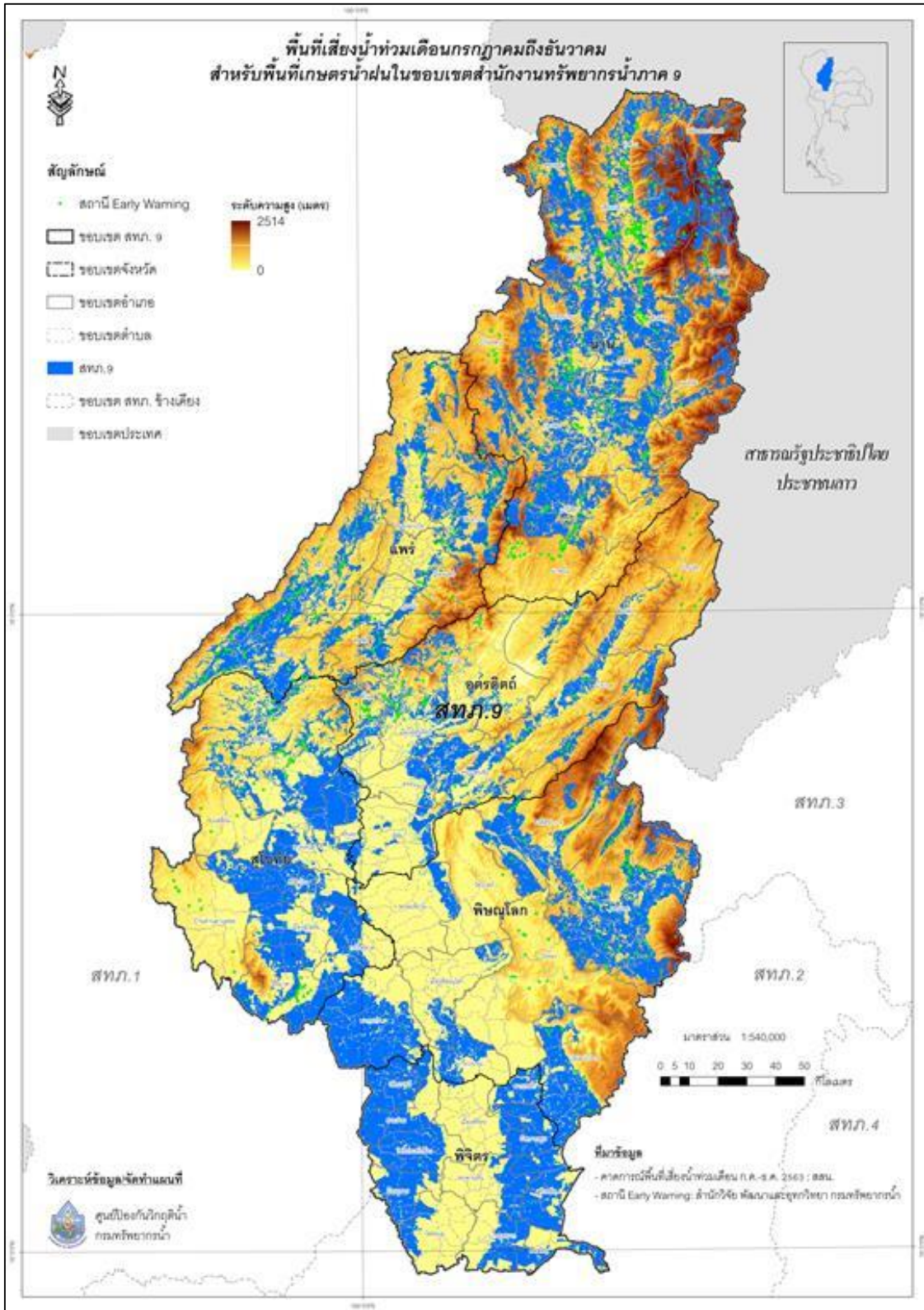
เดือนสิงหาคม พ.ศ. 2563 มีพื้นที่เสี่ยงภัยน้ำท่วมในพื้นที่เขตรักษาพันธุ์สัตว์ป่าผืนป่าซึ่งอยู่ในความรับผิดชอบของสำนักงานทรัพยากรน้ำภาค 9 จำนวน 7,469,761.44 ไร่ ในพื้นที่เขตการปกครอง 6 จังหวัด 62 อำเภอ 429 ตำบล ดังแสดงในรูปที่ 75 โดยรายละเอียดพื้นที่เสี่ยงภัยน้ำท่วมเดือนสิงหาคม 2563 จำแนกตามเขตการปกครองดังภาคผนวก ก56

เดือนกันยายน พ.ศ. 2563 มีพื้นที่เสี่ยงภัยน้ำท่วมในพื้นที่เขตรักษาพันธุ์สัตว์ป่าผืนป่าซึ่งอยู่ในความรับผิดชอบของสำนักงานทรัพยากรน้ำภาค 9 จำนวน 3,318,307.34 ไร่ ในพื้นที่เขตการปกครอง 6 จังหวัด 51 อำเภอ 250 ตำบล ดังแสดงในรูปที่ 76 โดยรายละเอียดพื้นที่เสี่ยงภัยน้ำท่วมเดือนกันยายน 2563 จำแนกตามเขตการปกครองดังภาคผนวก ก57

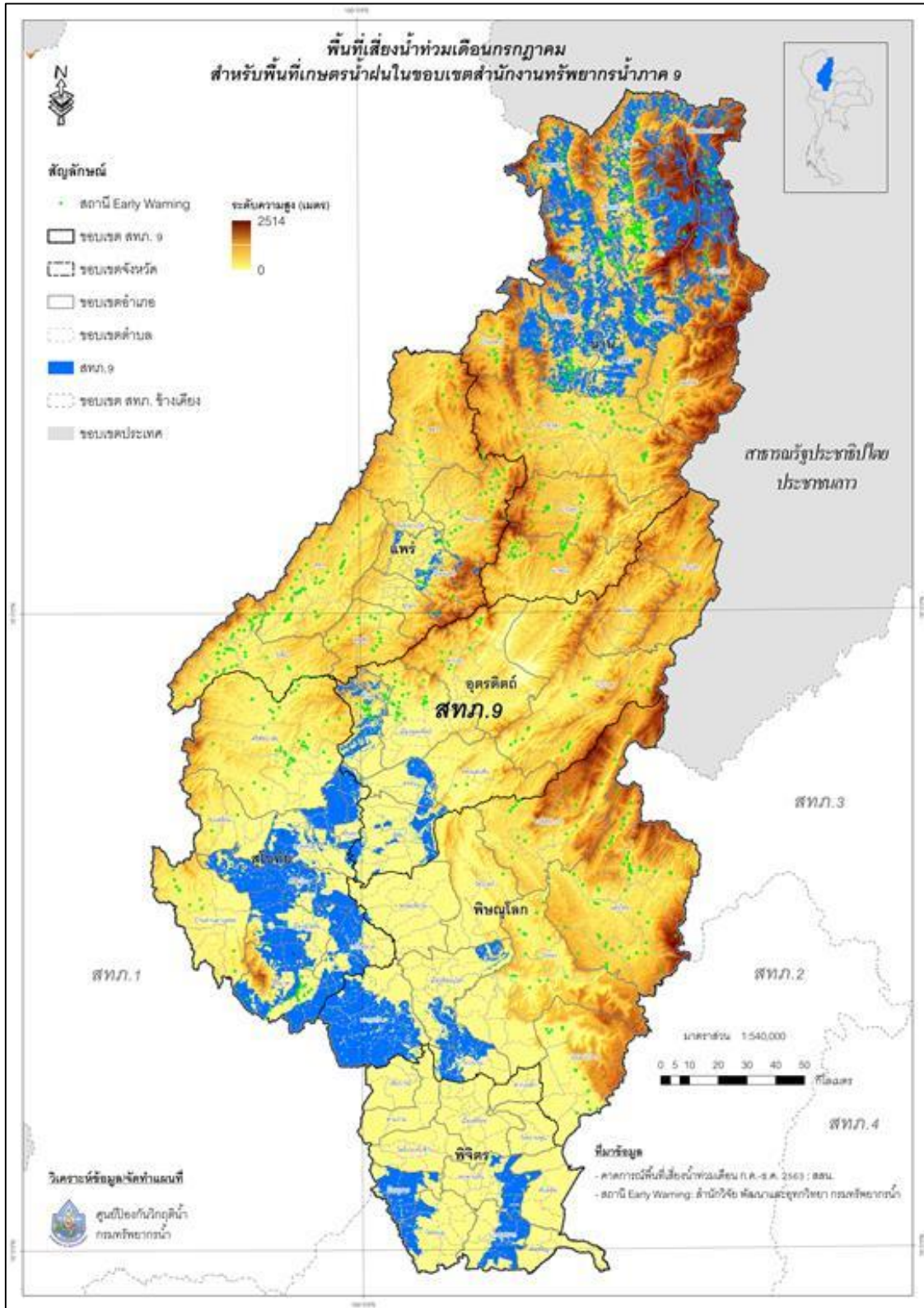
เดือนตุลาคม พ.ศ. 2563 มีพื้นที่เสี่ยงภัยน้ำท่วมในพื้นที่เขตรักษาพันธุ์สัตว์ป่าผืนป่าซึ่งอยู่ในความรับผิดชอบของสำนักงานทรัพยากรน้ำภาค 9 จำนวน 259,302.16 ไร่ ในพื้นที่เขตการปกครอง 4 จังหวัด 19 อำเภอ 57 ตำบล ดังแสดงในรูปที่ 77 โดยรายละเอียดพื้นที่เสี่ยงภัยน้ำท่วมเดือนตุลาคม 2563 จำแนกตามเขตการปกครองดังภาคผนวก ก58

เดือนพฤศจิกายน พ.ศ. 2563 มีพื้นที่เสี่ยงภัยน้ำท่วมในพื้นที่เขตรักษาพันธุ์สัตว์ป่าผืนป่าซึ่งอยู่ในความรับผิดชอบของสำนักงานทรัพยากรน้ำภาค 9 จำนวน 2,037,154.65 ไร่ ในพื้นที่เขตการปกครอง 3 จังหวัด 24 อำเภอ 119 ตำบล ดังแสดงในรูปที่ 78 โดยรายละเอียดพื้นที่เสี่ยงภัยน้ำท่วมเดือนพฤศจิกายน 2563 จำแนกตามเขตการปกครองดังภาคผนวก ก59

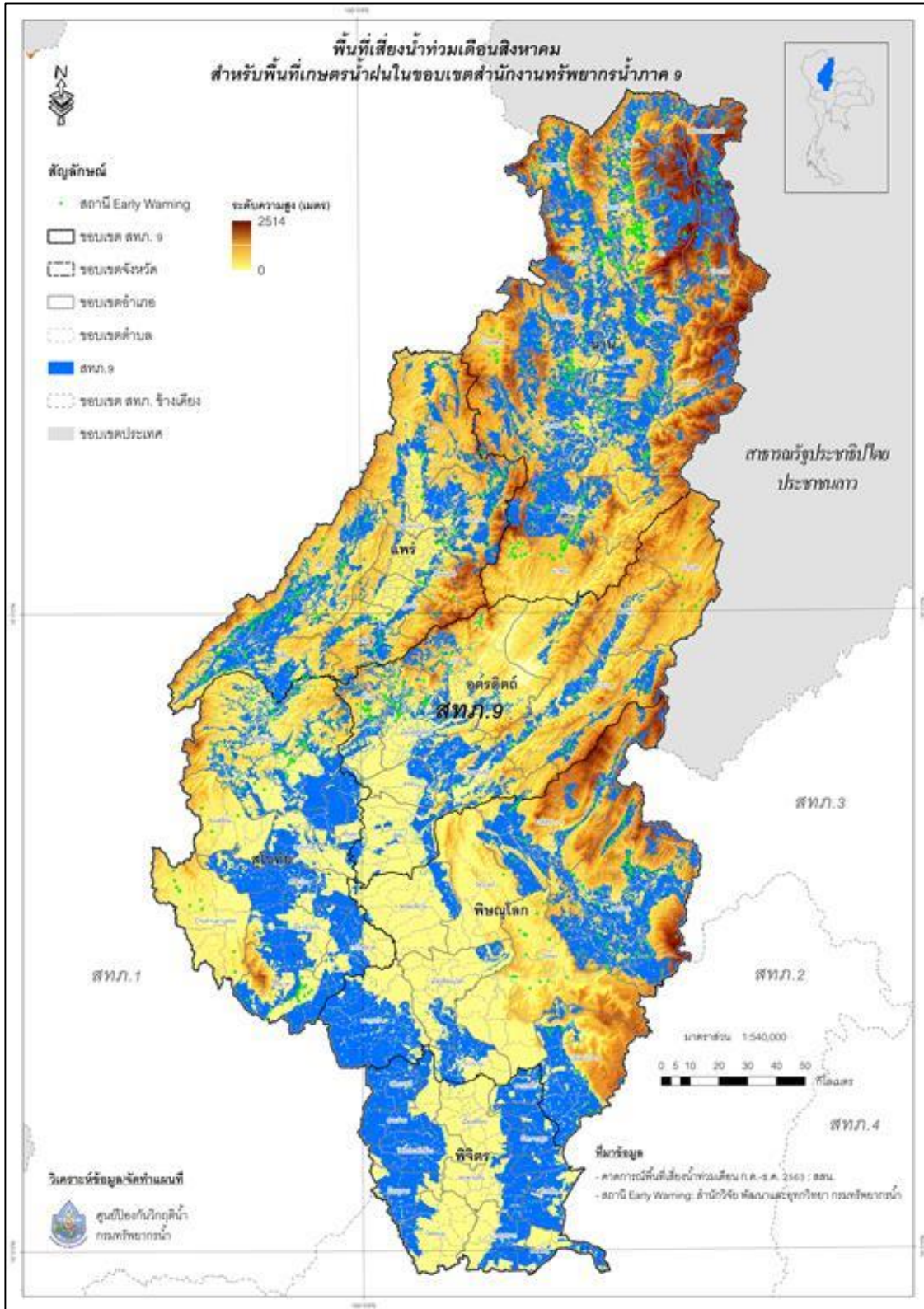
เดือนธันวาคม พ.ศ.2563 มีพื้นที่เสี่ยงภัยน้ำท่วมในพื้นที่เขตรักษาพันธุ์สัตว์ป่าผืนป่าซึ่งอยู่ในความรับผิดชอบของสำนักงานทรัพยากรน้ำภาค 9 จำนวน 2,491,013.90 ไร่ ในพื้นที่เขตการปกครอง 5 จังหวัด 35 อำเภอ 165 ตำบล ดังแสดงในรูปที่ 79 โดยรายละเอียดพื้นที่เสี่ยงภัยน้ำท่วมเดือนธันวาคม 2563 จำแนกตามเขตการปกครองดังภาคผนวก ก60



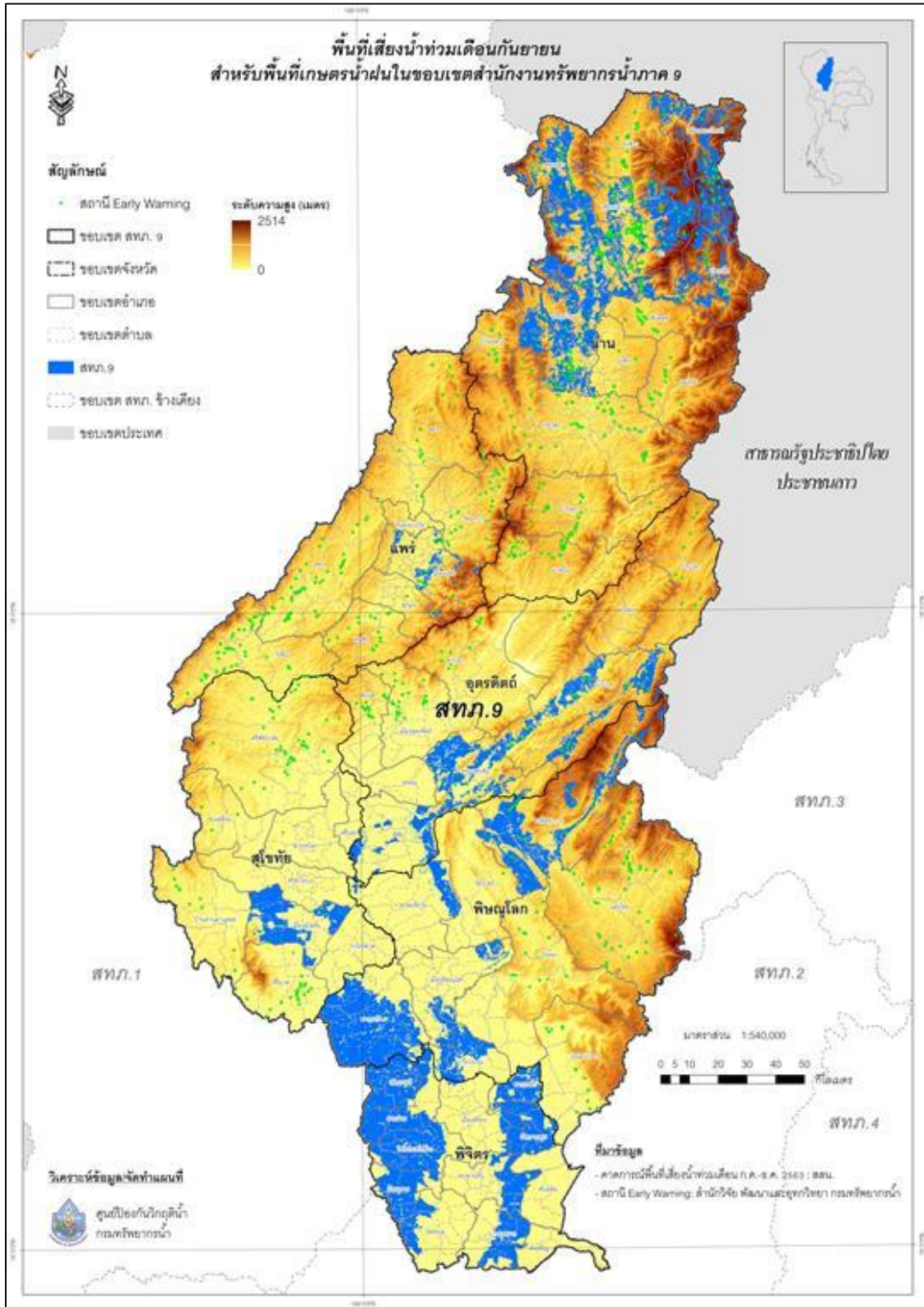
รูปที่ 73 แสดงผลการวิเคราะห์พื้นที่เสี่ยงภัยน้ำท่วม ในพื้นที่เขตรน้ำฝนซึ่งอยู่ในความรับผิดชอบของสำนักงานทรัพยากรน้ำภาค 9 ระหว่างเดือนกรกฎาคม ถึง เดือนธันวาคม พ.ศ. 2563



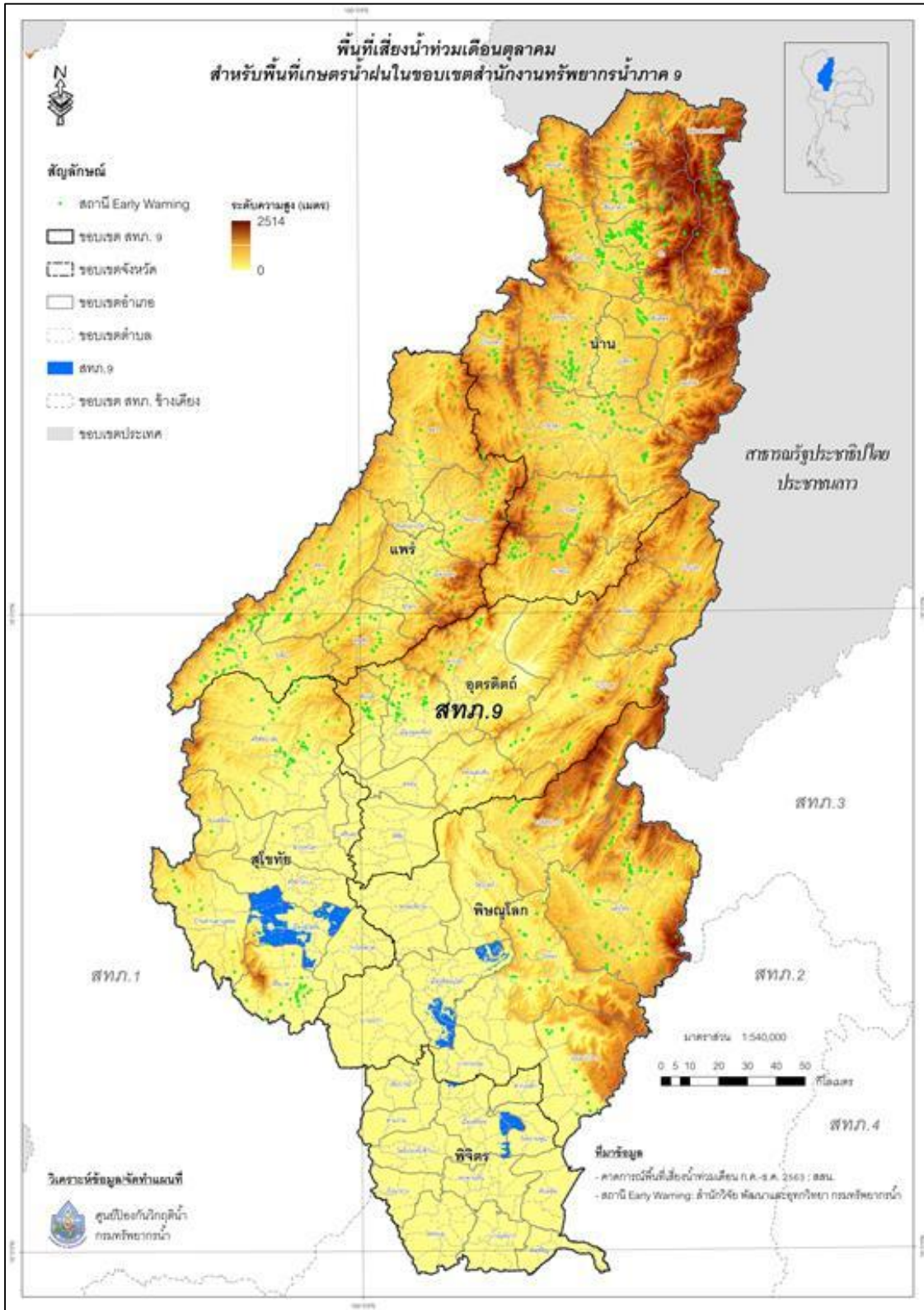
รูปที่ 74 แสดงผลการวิเคราะห์พื้นที่เสี่ยงภัยน้ำท่วม ในพื้นที่เกษตรน้ำฝนซึ่งอยู่ในความรับผิดชอบของกรมทรัพยากรน้ำภาค 9 เดือนกรกฎาคม พ.ศ. 2563



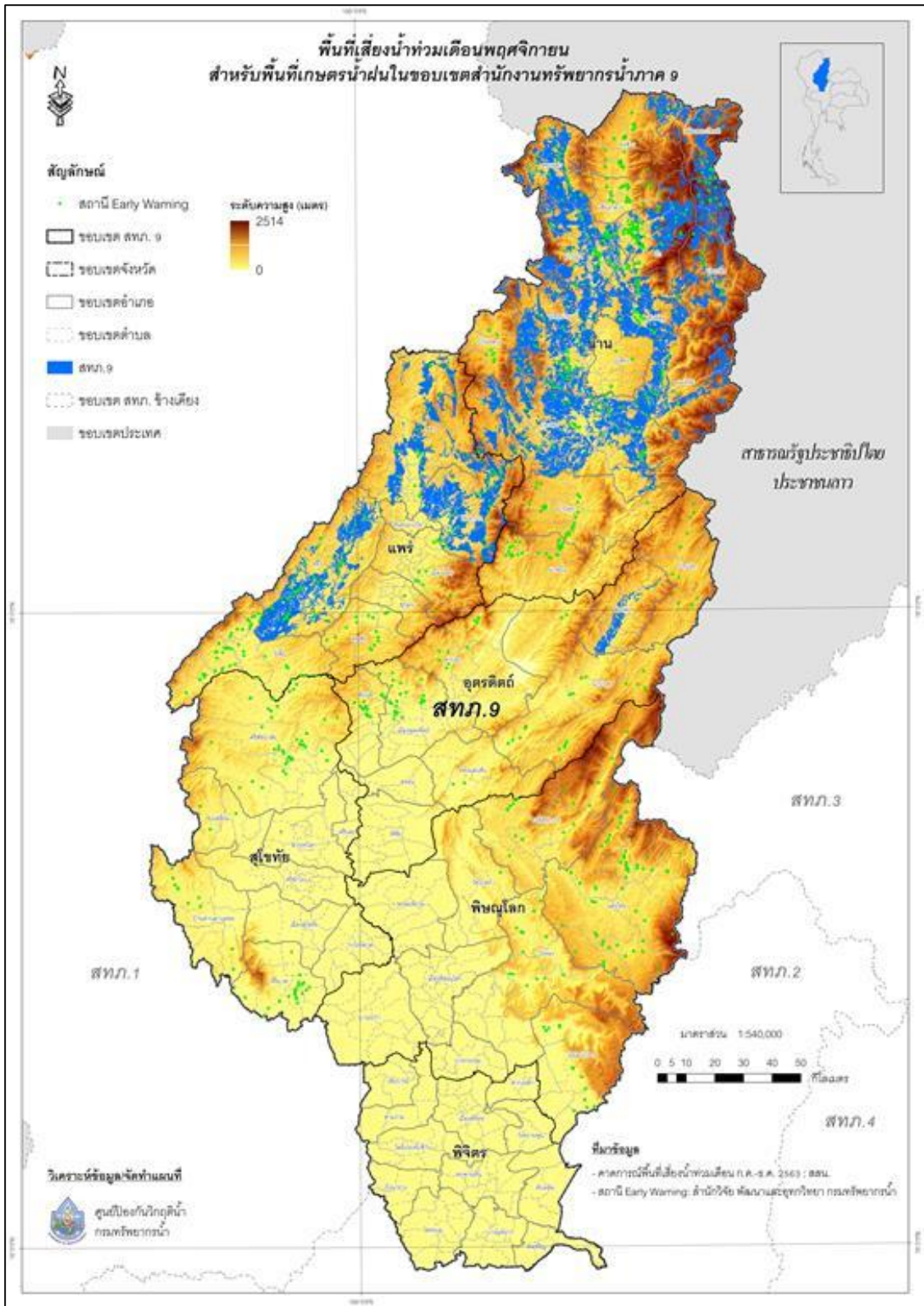
รูปที่ 75 แสดงผลการวิเคราะห์พื้นที่เสี่ยงภัยน้ำท่วม ในพื้นที่เกษตรน้ำฝนซึ่งอยู่ในความรับผิดชอบของกรมทรัพยากรน้ำภาค 9 เดือนสิงหาคม พ.ศ. 2563



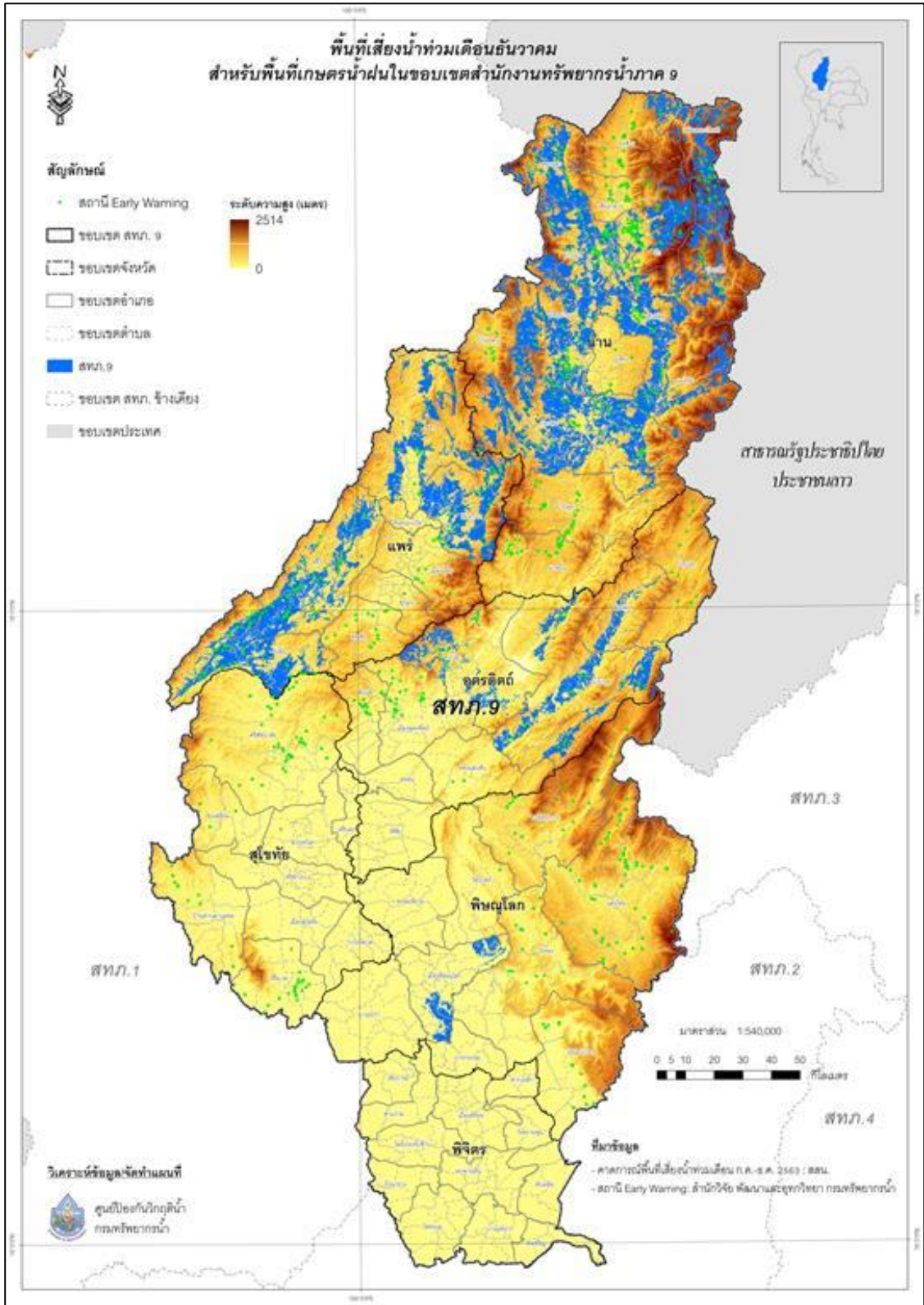
รูปที่ 76 แสดงผลการวิเคราะห์พื้นที่เสี่ยงภัยน้ำท่วม ในพื้นที่เกษตรน้ำฝนซึ่งอยู่ในความรับผิดชอบ
ของกรมทรัพยากรน้ำภาค 9 เดือนกันยายน พ.ศ. 2563



รูปที่ 77 แสดงผลการวิเคราะห์พื้นที่เสี่ยงภัยน้ำท่วม ในพื้นที่เขตรน้ำฝนซึ่งอยู่ในความรับผิดชอบของกรมทรัพยากรน้ำภาค 9 เดือนตุลาคม พ.ศ. 2563



รูปที่ 78 แสดงผลการวิเคราะห์พื้นที่เสี่ยงภัยน้ำท่วม ในพื้นที่เขตรน้ำฝนซึ่งอยู่ในความรับผิดชอบของกรมทรัพยากรน้ำภาค 9 เดือนพฤศจิกายน พ.ศ. 2563



รูปที่ 79 แสดงผลการวิเคราะห์พื้นที่เสี่ยงภัยน้ำท่วม ในพื้นที่เขตรน้ำฝนซึ่งอยู่ในความรับผิดชอบของกรมทรัพยากรน้ำภาค 9 เดือนธันวาคม พ.ศ. 2563

10) สำนักงานทรัพยากรน้ำภาค 10 มีพื้นที่รับผิดชอบ 6 จังหวัด ประกอบด้วย จังหวัด กระบี่ ชุมพร พังงา ภูเก็ต ระนอง และสุราษฎร์ธานี รายละเอียดดังรูปที่ 80

พื้นที่เสี่ยงภัยน้ำท่วมในพื้นที่เกษตรน้ำฝนซึ่งอยู่ในความรับผิดชอบของสำนักงานทรัพยากรน้ำภาค 10 ระหว่างเดือนกรกฎาคม ถึง เดือนธันวาคม พ.ศ. 2563 มีพื้นที่เสี่ยงภัยน้ำท่วมรวมทั้งสิ้น จำนวน 17,425,167.33 ไร่ ในพื้นที่เขตการปกครอง 6 จังหวัด 47 อำเภอ 261 ตำบล ดังแสดงในรูปที่ 81 โดยรายละเอียดพื้นที่เสี่ยงภัยน้ำท่วมทั้งหมดระหว่างเดือนกรกฎาคม ถึง เดือนธันวาคม พ.ศ. 2563 จำแนกตามเขตการปกครอง แสดงดังภาคผนวก ก61

เดือนกรกฎาคม พ.ศ. 2563 มีพื้นที่เสี่ยงภัยน้ำท่วมในพื้นที่เกษตรน้ำฝนซึ่งอยู่ในความรับผิดชอบของสำนักงานทรัพยากรน้ำภาค 10 จำนวน 1,527,098.64 ไร่ ในพื้นที่เขตการปกครอง 5 จังหวัด 26 อำเภอ 91 ตำบล ดังแสดงในรูปที่ 82 โดยรายละเอียดพื้นที่เสี่ยงภัยน้ำท่วมเดือนกรกฎาคม 2563 จำแนกตามเขตการปกครองดังภาคผนวก ก62

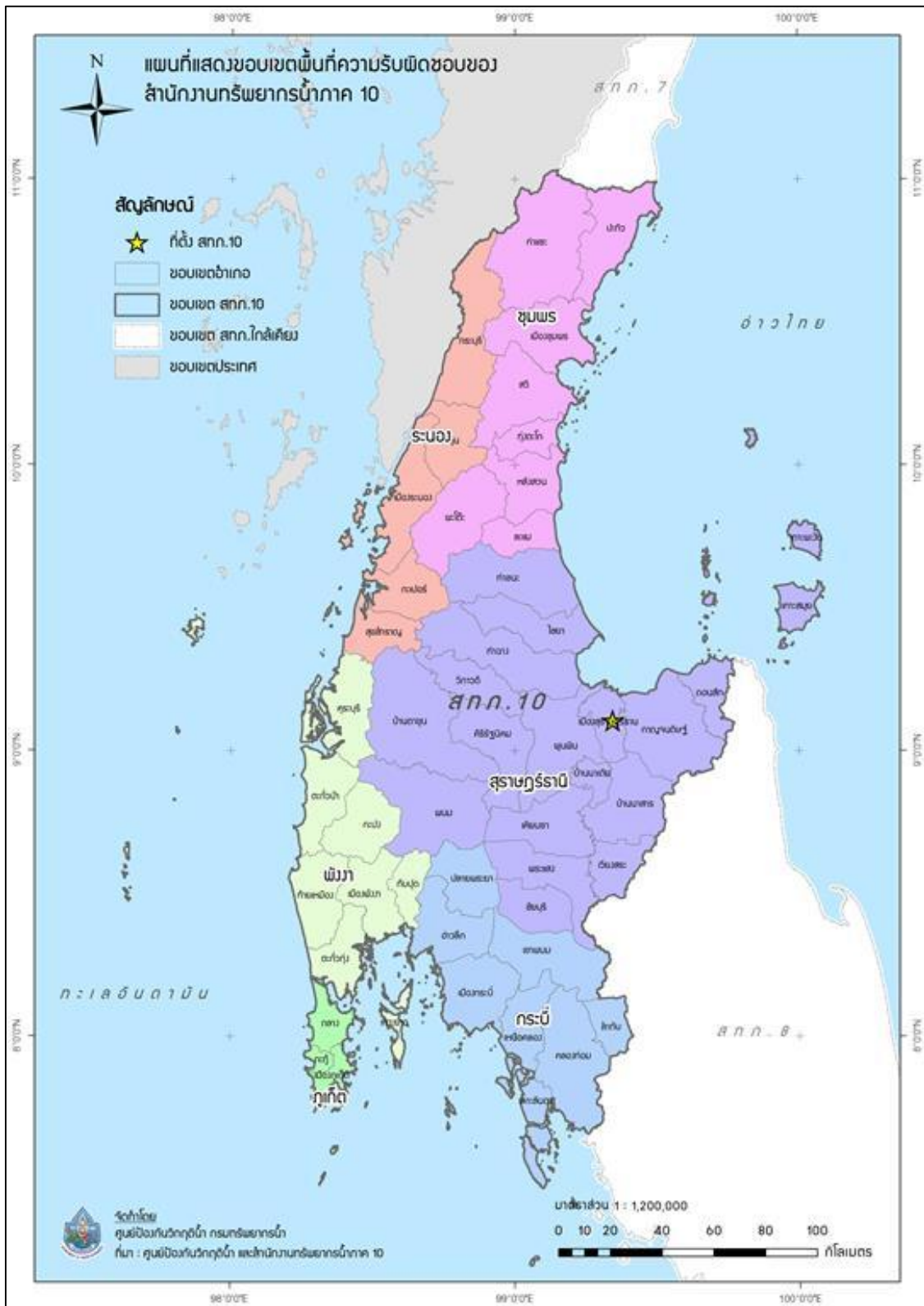
เดือนสิงหาคม พ.ศ. 2563 มีพื้นที่เสี่ยงภัยน้ำท่วมในพื้นที่เกษตรน้ำฝนซึ่งอยู่ในความรับผิดชอบของสำนักงานทรัพยากรน้ำภาค 10 จำนวน 4,695,488.89 ไร่ ในพื้นที่เขตการปกครอง 6 จังหวัด 46 อำเภอ 237 ตำบล ดังแสดงในรูปที่ 83 โดยรายละเอียดพื้นที่เสี่ยงภัยน้ำท่วมเดือนสิงหาคม 2563 จำแนกตามเขตการปกครองดังภาคผนวก ก63

เดือนกันยายน พ.ศ. 2563 มีพื้นที่เสี่ยงภัยน้ำท่วมในพื้นที่เกษตรน้ำฝนซึ่งอยู่ในความรับผิดชอบของสำนักงานทรัพยากรน้ำภาค 10 จำนวน 3,745,872.79 ไร่ ในพื้นที่เขตการปกครอง 5 จังหวัด 39 อำเภอ 176 ตำบล ดังแสดงในรูปที่ 84 โดยรายละเอียดพื้นที่เสี่ยงภัยน้ำท่วมเดือนกันยายน 2563 จำแนกตามเขตการปกครองดังภาคผนวก ก64

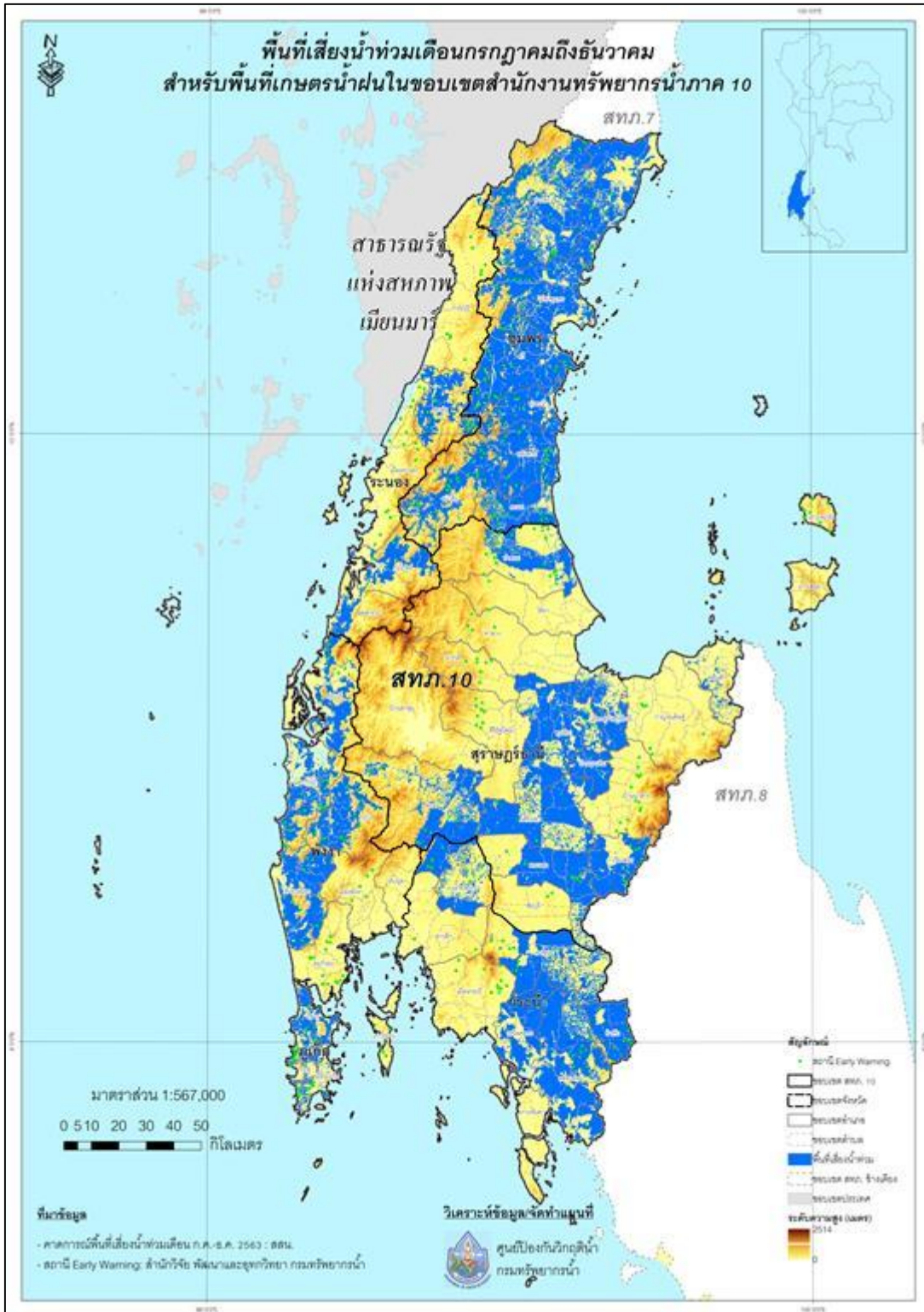
เดือนตุลาคม พ.ศ. 2563 มีพื้นที่เสี่ยงภัยน้ำท่วมในพื้นที่เกษตรน้ำฝนซึ่งอยู่ในความรับผิดชอบของสำนักงานทรัพยากรน้ำภาค 10 จำนวน 1,940,132.49 ไร่ ในพื้นที่เขตการปกครอง 5 จังหวัด 27 อำเภอ 112 ตำบล ดังแสดงในรูปที่ 85 โดยรายละเอียดพื้นที่เสี่ยงภัยน้ำท่วมเดือนตุลาคม 2563 จำแนกตามเขตการปกครองดังภาคผนวก ก65

เดือนพฤศจิกายน พ.ศ. 2563 มีพื้นที่เสี่ยงภัยน้ำท่วมในพื้นที่เกษตรน้ำฝนซึ่งอยู่ในความรับผิดชอบของสำนักงานทรัพยากรน้ำภาค 10 จำนวน 2,969,782.94 ไร่ ในพื้นที่เขตการปกครอง 5 จังหวัด 26 อำเภอ 130 ตำบล ดังแสดงในรูปที่ 86 โดยรายละเอียดพื้นที่เสี่ยงภัยน้ำท่วมเดือนพฤศจิกายน 2563 จำแนกตามเขตการปกครองดังภาคผนวก ก6

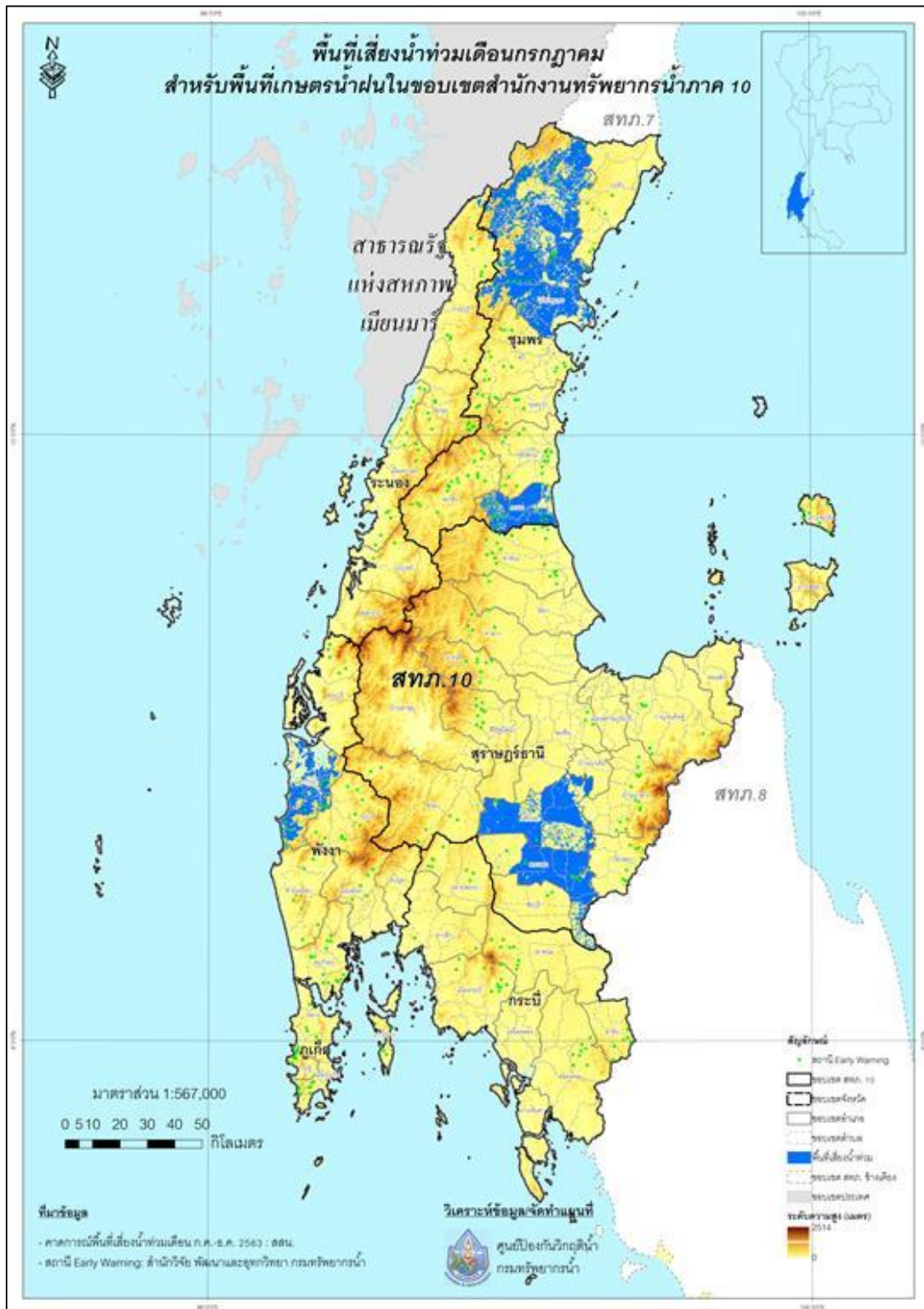
เดือนธันวาคม พ.ศ.2563 มีพื้นที่เสี่ยงภัยน้ำท่วมในพื้นที่เกษตรน้ำฝนซึ่งอยู่ในความรับผิดชอบของสำนักงานทรัพยากรน้ำภาค 10 จำนวน 2,546,791.58 ไร่ ในพื้นที่เขตการปกครอง 4 จังหวัด 18 อำเภอ 103 ตำบล ดังแสดงในรูปที่ 87 โดยรายละเอียดพื้นที่เสี่ยงภัยน้ำท่วมเดือนธันวาคม 2563 จำแนกตามเขตการปกครองดังภาคผนวก ก6



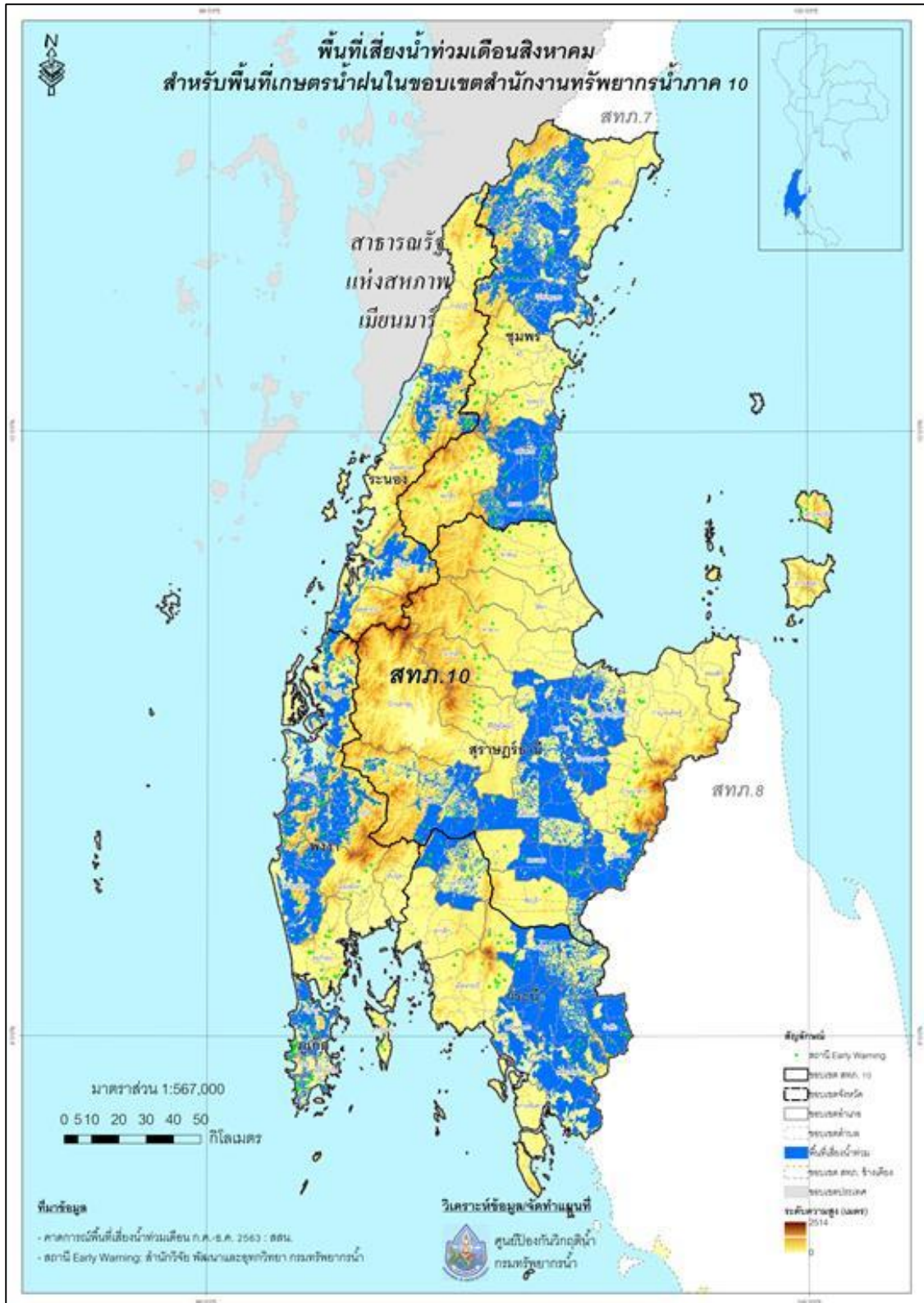
รูปที่ 80 พื้นที่เขตรน้ำฝนซึ่งอยู่ในความรับผิดชอบของสำนักงานทรัพยากรน้ำภาค 10



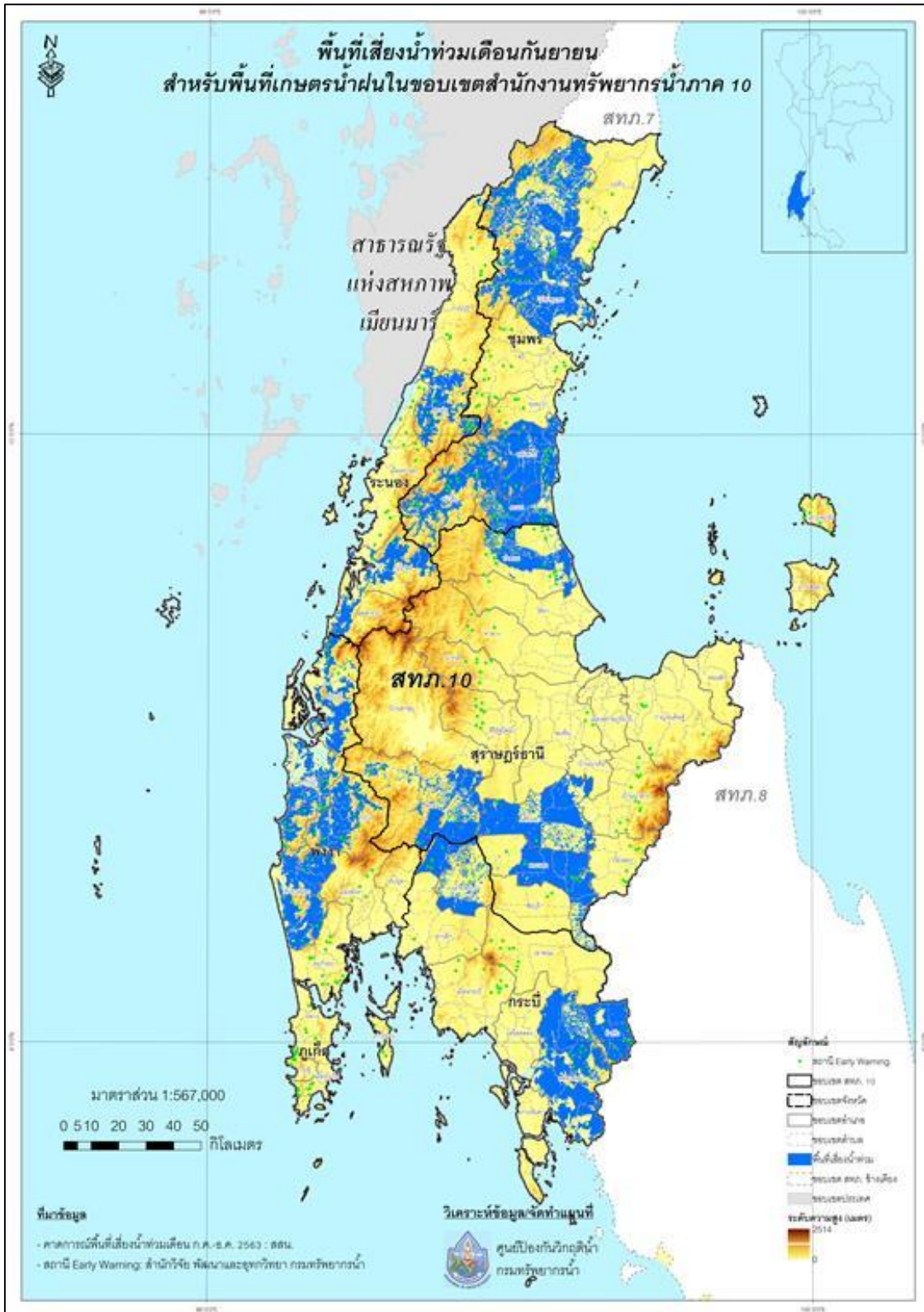
รูปที่ 81 แสดงผลการวิเคราะห์พื้นที่เสี่ยงภัยน้ำท่วม ในพื้นที่เกษตรน้ำฝนซึ่งอยู่ในความรับผิดชอบ
ของสำนักงานทรัพยากรน้ำภาค 10 ระหว่างเดือนกรกฎาคม ถึง เดือนธันวาคม พ.ศ. 2563



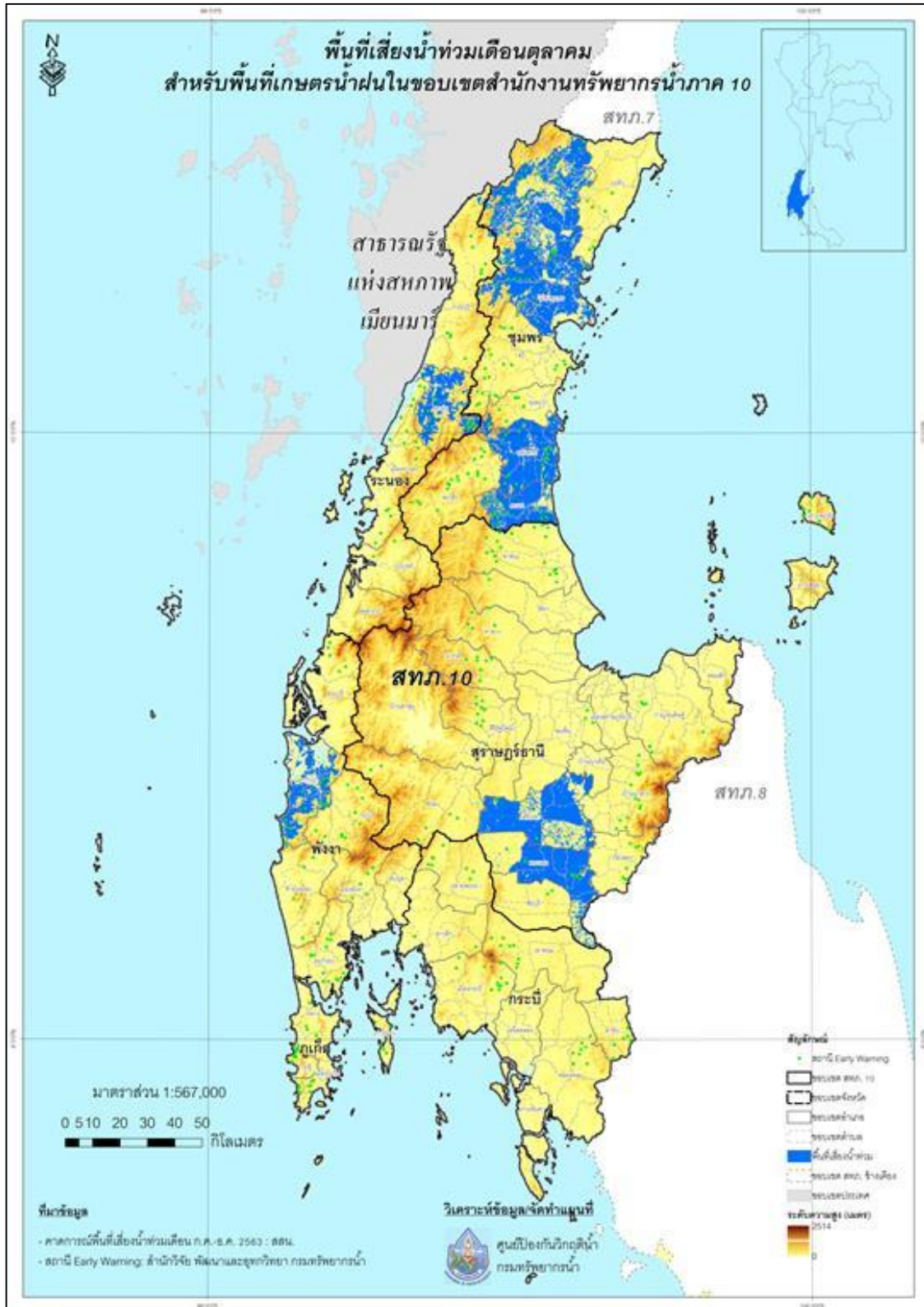
รูปที่ 82 แสดงผลการวิเคราะห์พื้นที่เสี่ยงภัยน้ำท่วม ในพื้นที่เกษตรน้ำฝนซึ่งอยู่ในความรับผิดชอบ
ของกรมทรัพยากรน้ำภาค 10 เดือนกรกฎาคม พ.ศ. 2563



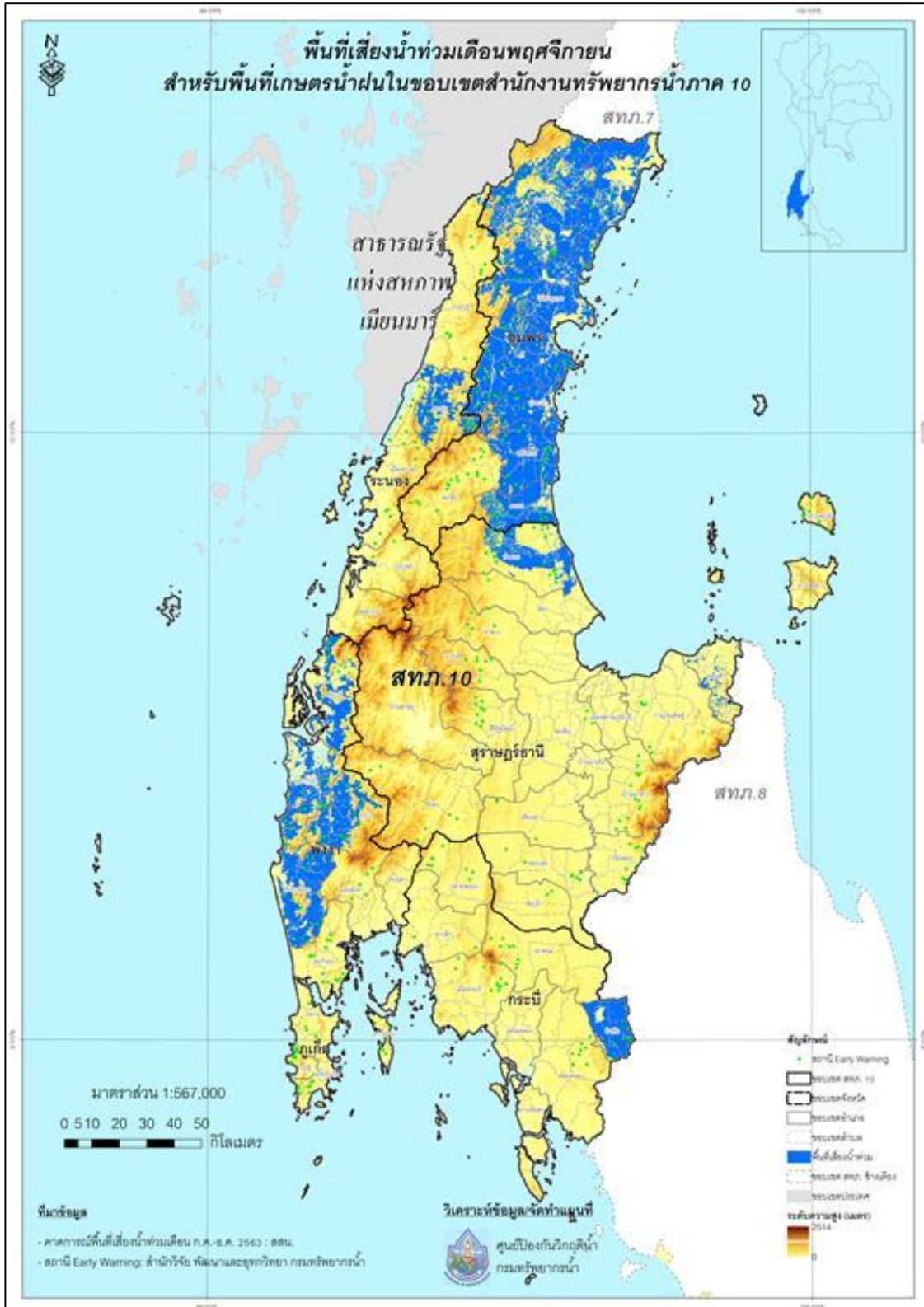
รูปที่ 83 แสดงผลการวิเคราะห์พื้นที่เสี่ยงภัยน้ำท่วม ในพื้นที่เกษตรน้ำฝนซึ่งอยู่ในความรับผิดชอบของกรมทรัพยากรน้ำภาค 10 เดือนสิงหาคม พ.ศ. 2563



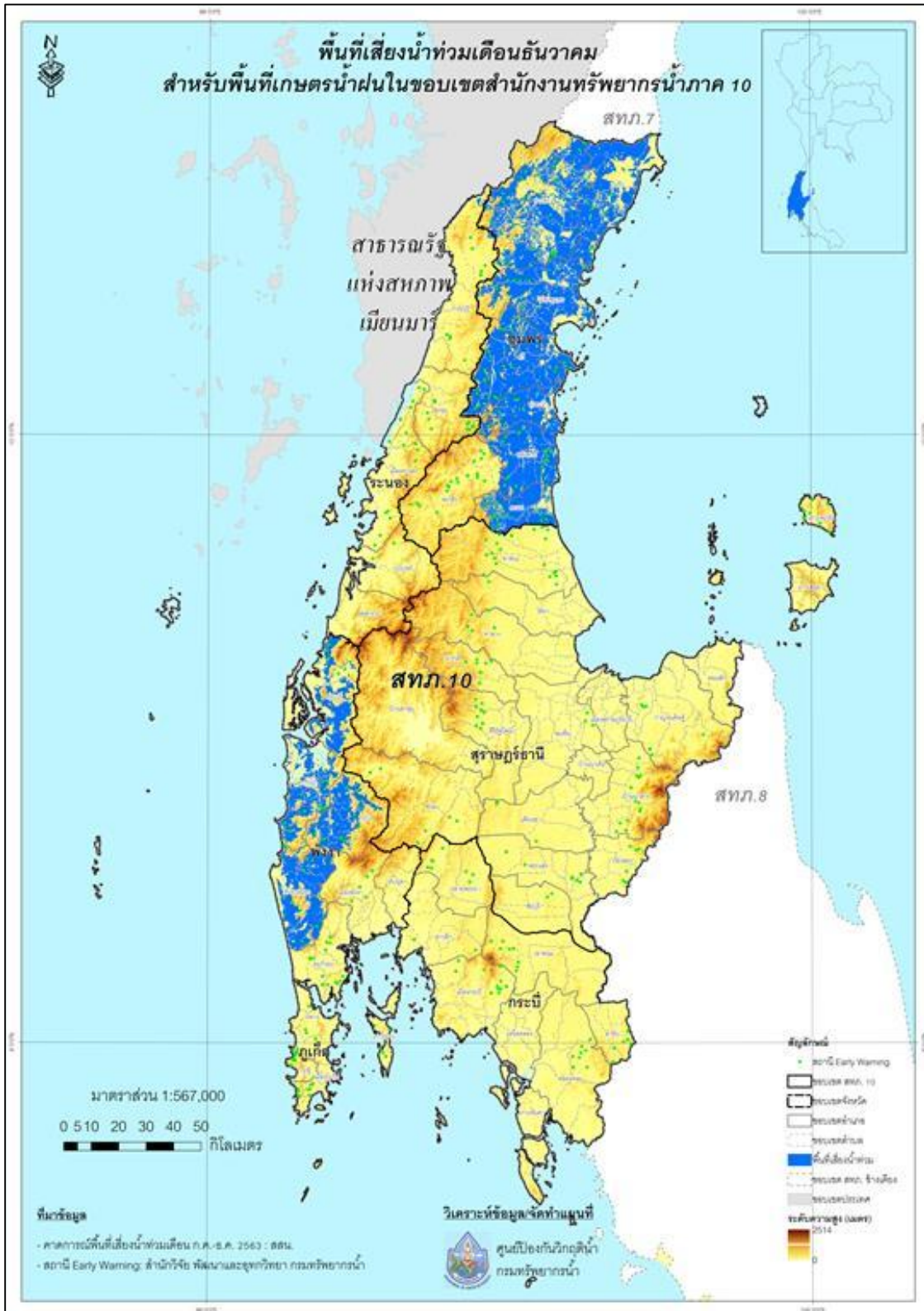
รูปที่ 84 แสดงผลการวิเคราะห์พื้นที่เสี่ยงภัยน้ำท่วม ในพื้นที่เกษตรน้ำฝนซึ่งอยู่ในความรับผิดชอบ
ของกรมทรัพยากรน้ำภาค 10 เดือนกันยายน พ.ศ. 2563



รูปที่ 85 แสดงผลการวิเคราะห์พื้นที่เสี่ยงภัยน้ำท่วม ในพื้นที่เกษตรน้ำฝนซึ่งอยู่ในความรับผิดชอบของกรมทรัพยากรน้ำภาค 10 เดือนตุลาคม พ.ศ. 2563



รูปที่ 86 แสดงผลการวิเคราะห์พื้นที่เสี่ยงภัยน้ำท่วม ในพื้นที่เขื่อนน้ำฝนซึ่งอยู่ในความรับผิดชอบของกรมทรัพยากรน้ำภาค 10 เดือนพฤศจิกายน พ.ศ. 2563



รูปที่ 87 แสดงผลการวิเคราะห์พื้นที่เสี่ยงภัยน้ำท่วม ในพื้นที่เกษตรน้ำฝนซึ่งอยู่ในความรับผิดชอบ
ของกรมทรัพยากรน้ำภาค 10 เดือนธันวาคม พ.ศ. 2563

11) สำนักงานทรัพยากรน้ำภาค 11 มีพื้นที่รับผิชอบ 4 จังหวัด ประกอบด้วย จังหวัดมุกดาหาร ยโสธร อำนาจเจริญ และอุบลราชธานี รายละเอียดดังรูปที่ 88

พื้นที่เสี่ยงภัยน้ำท่วมในพื้นที่เกษตรน้ำฝนซึ่งอยู่ในความรับผิดชอบของสำนักงานทรัพยากรน้ำภาค 11 ระหว่างเดือนกรกฎาคม ถึง เดือนธันวาคม พ.ศ. 2563 มีพื้นที่เสี่ยงภัยน้ำท่วมรวมทั้งสิ้น จำนวน 3,671,283.97 ไร่ ในพื้นที่เขตการปกครอง 2 จังหวัด 21 อำเภอ 92 ตำบล ดังแสดงในรูปที่ 89 โดยรายละเอียดพื้นที่เสี่ยงภัยน้ำท่วมทั้งหมดระหว่างเดือนกรกฎาคม ถึง เดือนธันวาคม พ.ศ. 2563 จำแนกตามเขตการปกครอง แสดงดังภาคผนวก ก68

เดือนกรกฎาคม พ.ศ. 2563 มีพื้นที่เสี่ยงภัยน้ำท่วมในพื้นที่เกษตรน้ำฝนซึ่งอยู่ในความรับผิดชอบของสำนักงานทรัพยากรน้ำภาค 11 จำนวน 862,401.01 ไร่ ในพื้นที่เขตการปกครอง 2 จังหวัด 20 อำเภอ 75 ตำบล ดังแสดงในรูปที่ 90 โดยรายละเอียดพื้นที่เสี่ยงภัยน้ำท่วมเดือนกรกฎาคม 2563 จำแนกตามเขตการปกครองดังภาคผนวก ก69

เดือนสิงหาคม พ.ศ. 2563 มีพื้นที่เสี่ยงภัยน้ำท่วมในพื้นที่เกษตรน้ำฝนซึ่งอยู่ในความรับผิดชอบของสำนักงานทรัพยากรน้ำภาค 11 จำนวน 862,401.01 ไร่ ในพื้นที่เขตการปกครอง 2 จังหวัด 20 อำเภอ 75 ตำบล ดังแสดงในรูปที่ 91 โดยรายละเอียดพื้นที่เสี่ยงภัยน้ำท่วมเดือนสิงหาคม 2563 จำแนกตามเขตการปกครองดังภาคผนวก ก70

เดือนกันยายน พ.ศ. 2563 มีพื้นที่เสี่ยงภัยน้ำท่วมในพื้นที่เกษตรน้ำฝนซึ่งอยู่ในความรับผิดชอบของสำนักงานทรัพยากรน้ำภาค 11 จำนวน 862,401.01 ไร่ ในพื้นที่เขตการปกครอง 2 จังหวัด 20 อำเภอ 75 ตำบล ดังแสดงในรูปที่ 92 โดยรายละเอียดพื้นที่เสี่ยงภัยน้ำท่วมเดือนกันยายน 2563 จำแนกตามเขตการปกครองดังภาคผนวก ก71

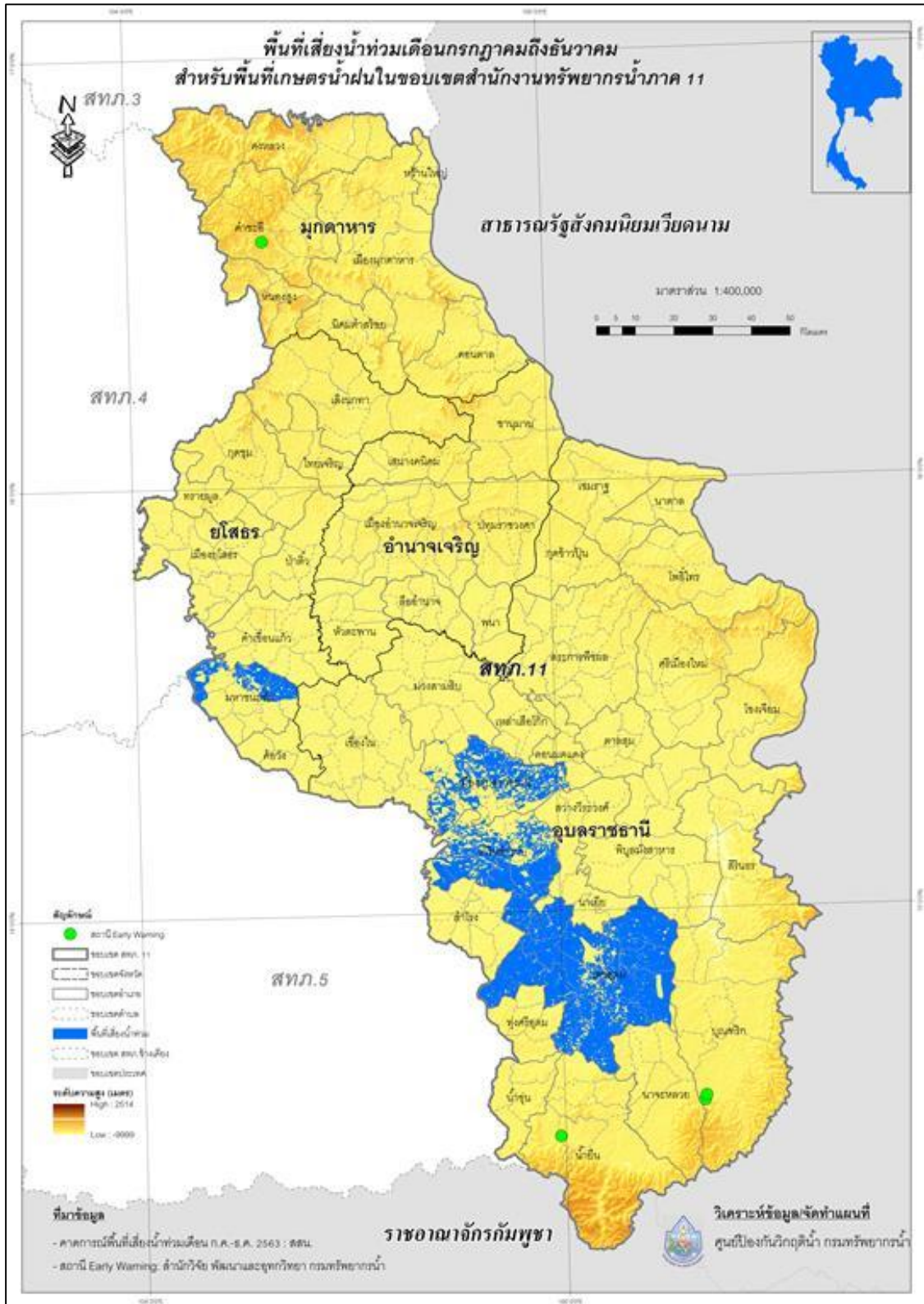
เดือนตุลาคม พ.ศ. 2563 มีพื้นที่เสี่ยงภัยน้ำท่วมในพื้นที่เกษตรน้ำฝนซึ่งอยู่ในความรับผิดชอบของสำนักงานทรัพยากรน้ำภาค 11 จำนวน 1,084,080.94 ไร่ ในพื้นที่เขตการปกครอง 2 จังหวัด 21 อำเภอ 92 ตำบล ดังแสดงในรูปที่ 93 โดยรายละเอียดพื้นที่เสี่ยงภัยน้ำท่วมเดือนตุลาคม 2563 จำแนกตามเขตการปกครองดังภาคผนวก ก72

เดือนพฤศจิกายน พ.ศ. 2563 ไม่มีพื้นที่เสี่ยงภัยน้ำท่วมในพื้นที่เกษตรน้ำฝนซึ่งอยู่ในความรับผิดชอบของสำนักงานทรัพยากรน้ำภาค 11 ดังแสดงในรูปที่ 94

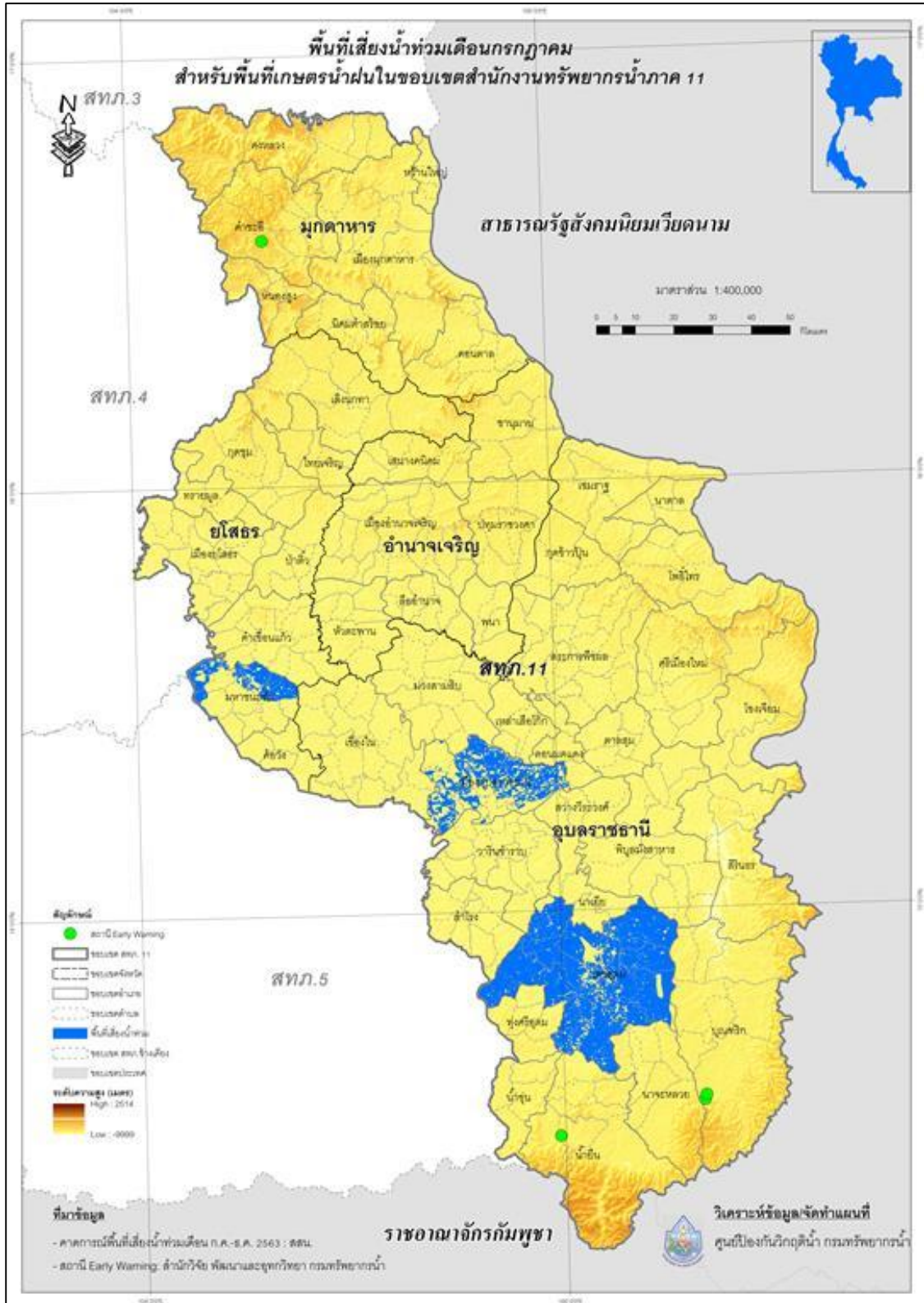
เดือนธันวาคม พ.ศ.2563 ไม่มีพื้นที่เสี่ยงภัยน้ำท่วมในพื้นที่เกษตรน้ำฝนซึ่งอยู่ในความรับผิดชอบของสำนักงานทรัพยากรน้ำภาค 11 ดังแสดงในรูปที่ 95



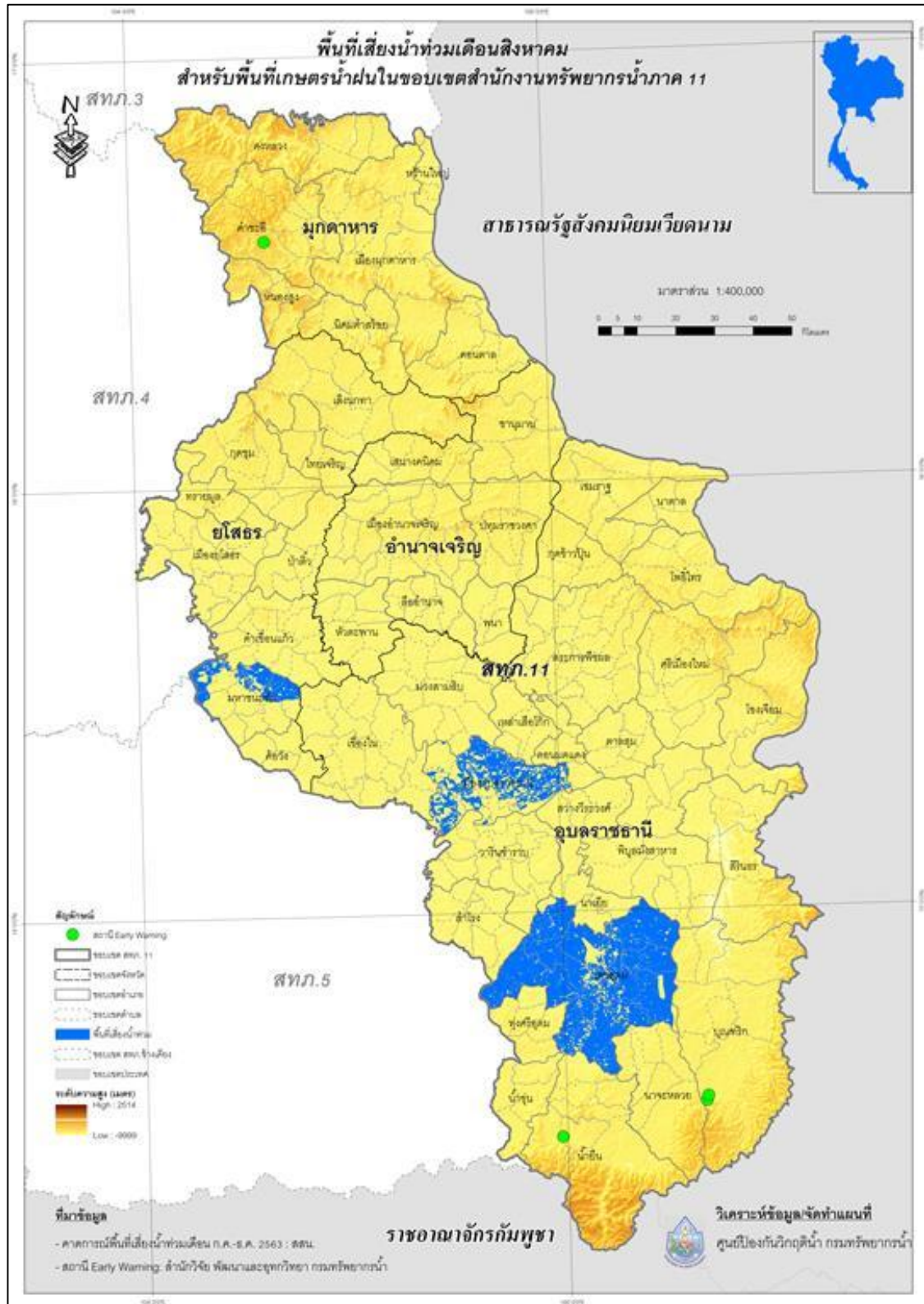
รูปที่ 88 พื้นที่เกษตรน้ำฝนซึ่งอยู่ในความรับผิดชอบของสำนักงานทรัพยากรน้ำภาค 11



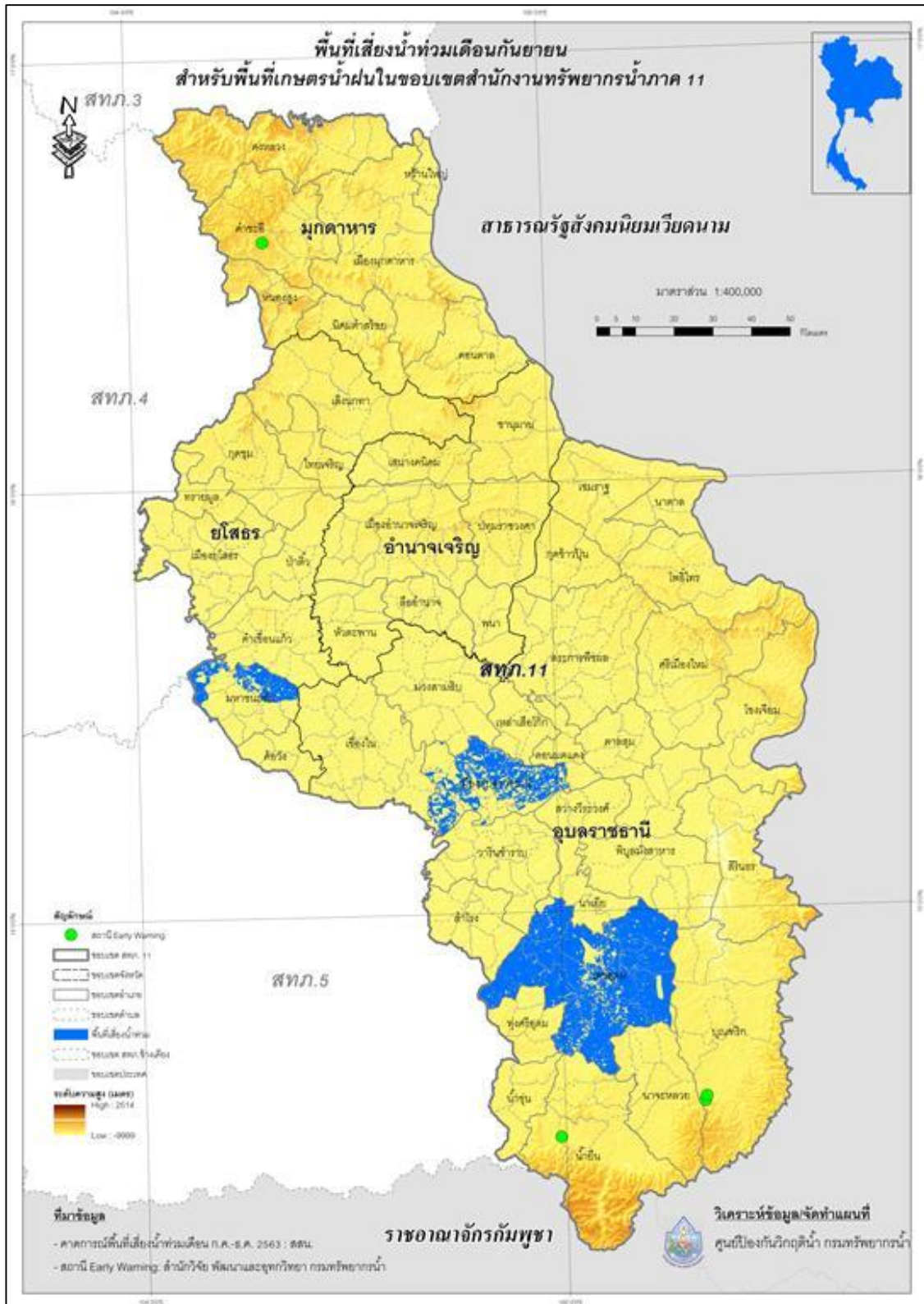
รูปที่ 89 แสดงผลการวิเคราะห์พื้นที่เสี่ยงภัยน้ำท่วม ในพื้นที่เขตรน้ำฝนซึ่งอยู่ในความรับผิดชอบของสำนักงานทรัพยากรน้ำภาค 11 ระหว่างเดือนกรกฎาคม ถึง เดือนธันวาคม พ.ศ. 2563



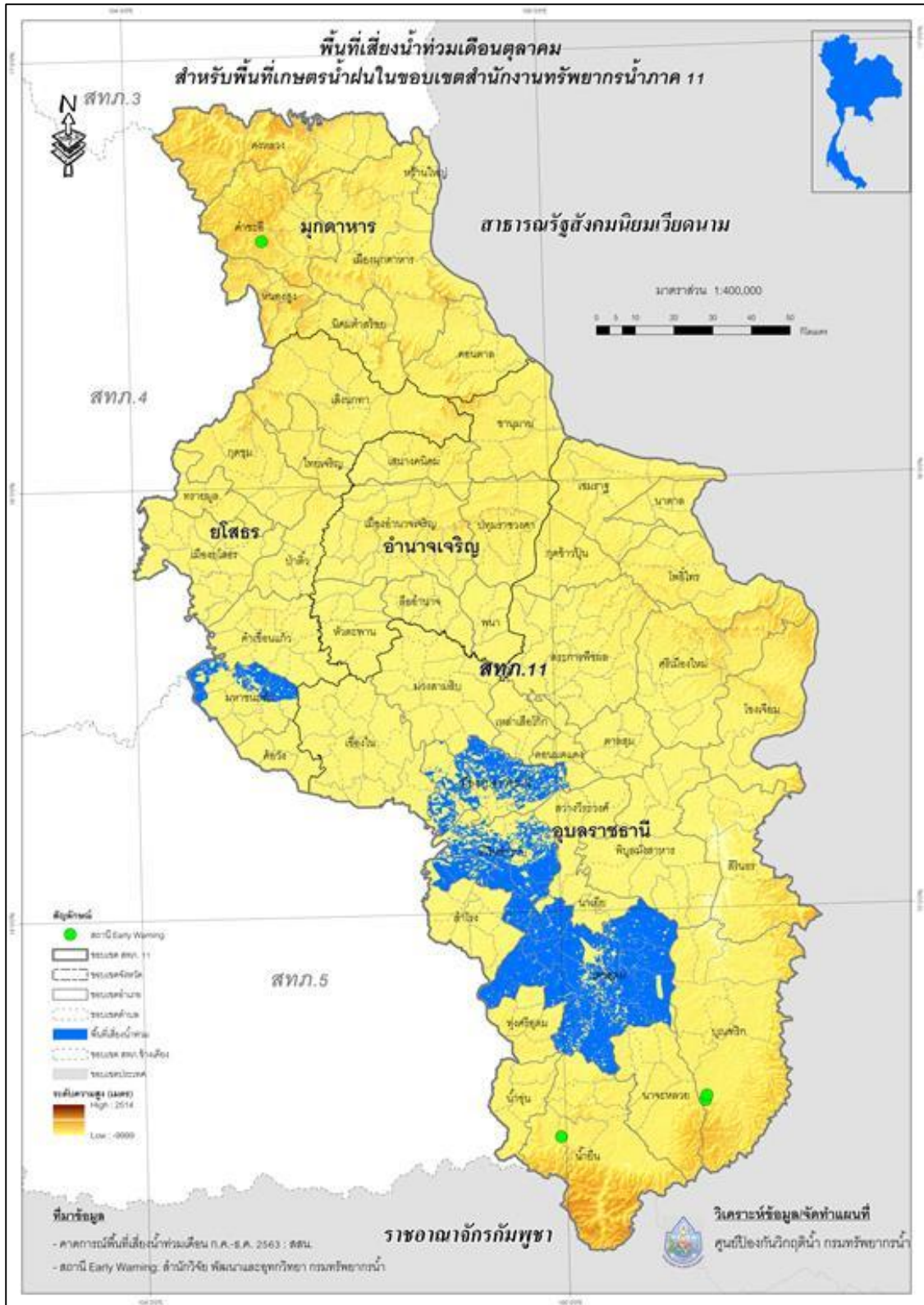
รูปที่ 90 แสดงผลการวิเคราะห์พื้นที่เสี่ยงภัยน้ำท่วม ในพื้นที่เขตรน้ำฝนซึ่งอยู่ในความรับผิดชอบของกรมทรัพยากรน้ำภาค 11 เดือนกรกฎาคม พ.ศ. 2563



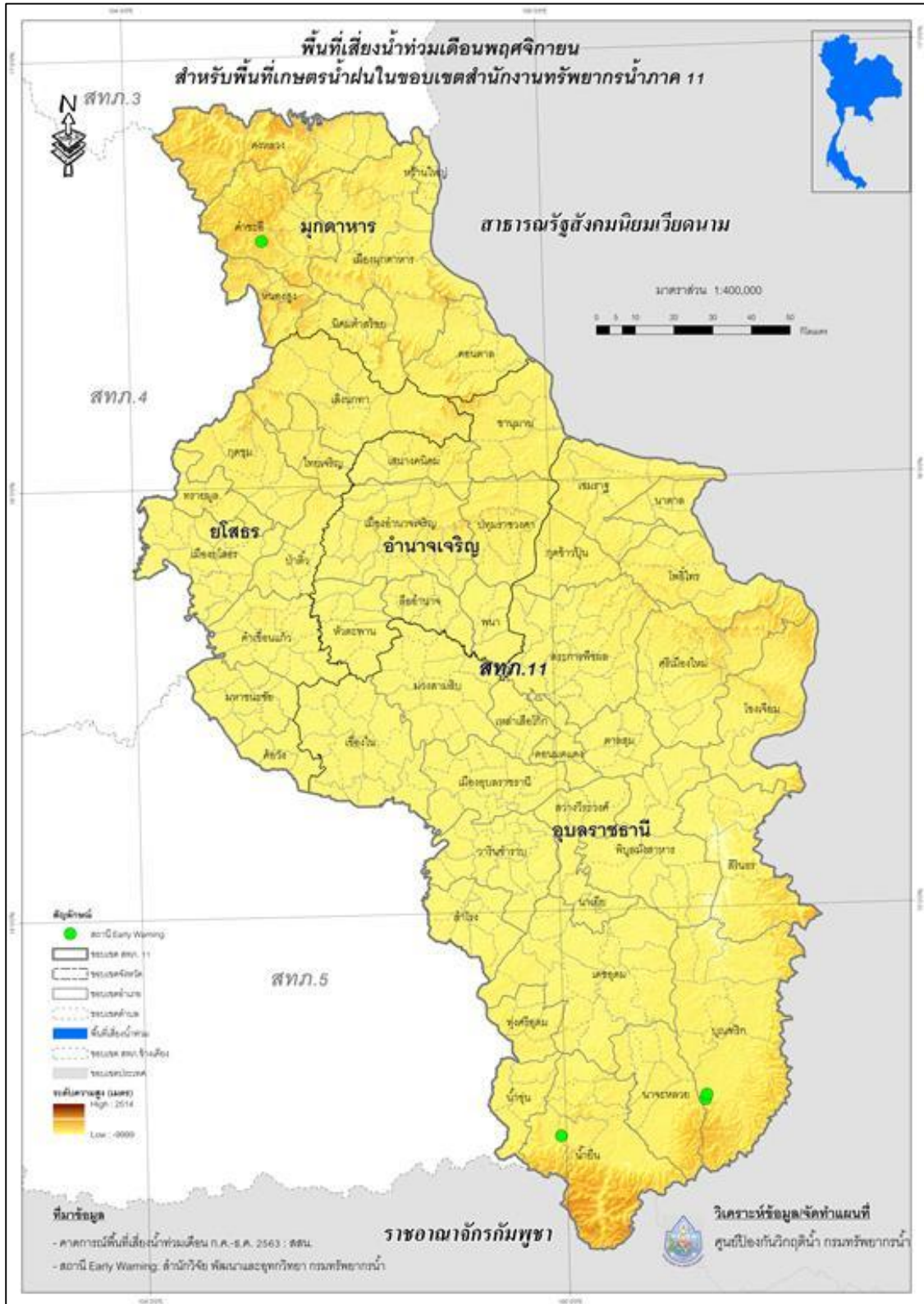
รูปที่ 91 แสดงผลการวิเคราะห์พื้นที่เสี่ยงภัยน้ำท่วม ในพื้นที่เขตรน้ำฝนซึ่งอยู่ในความรับผิดชอบของกรมทรัพยากรน้ำภาค 11 เดือนสิงหาคม พ.ศ. 2563



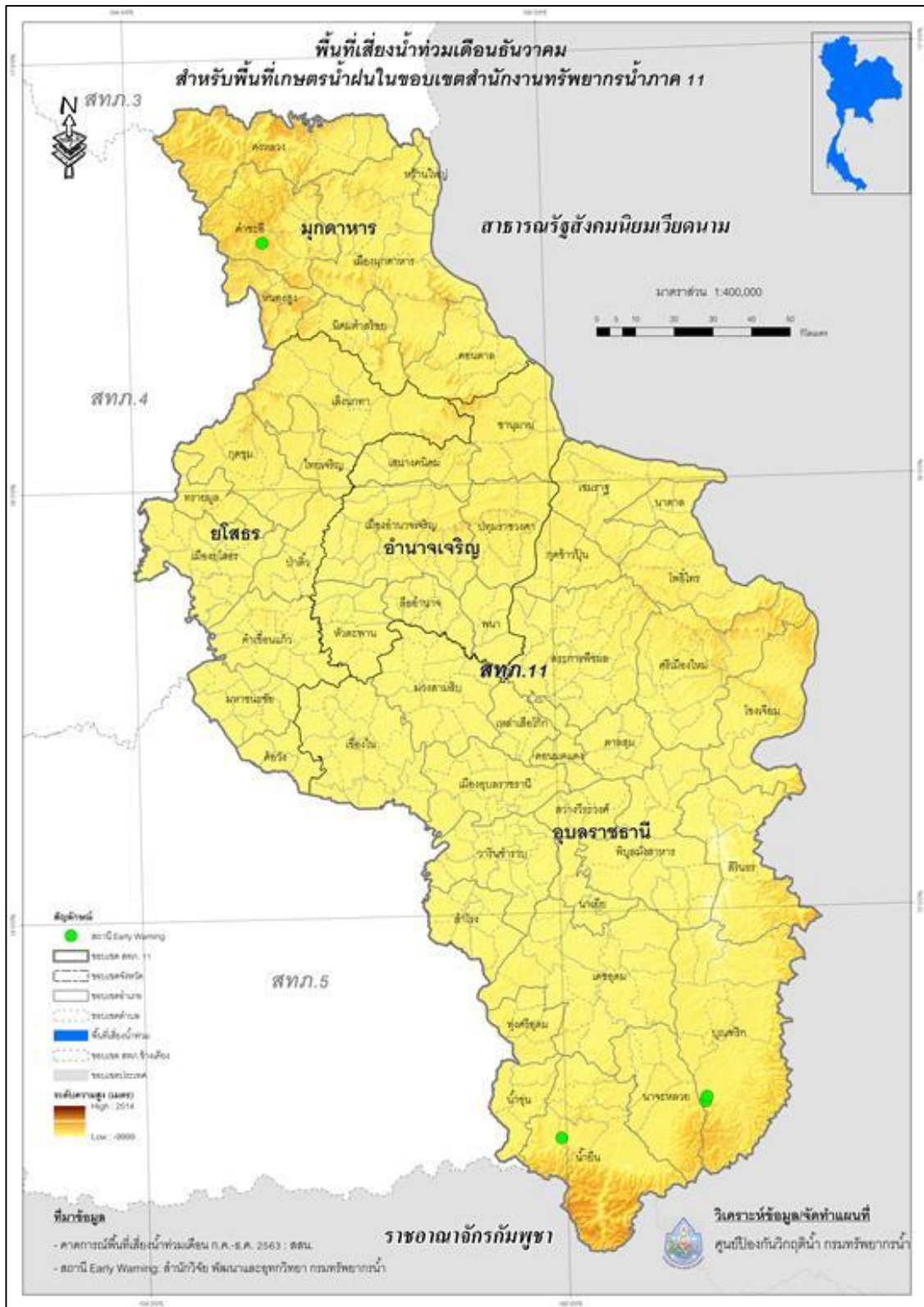
รูปที่ 92 แสดงผลการวิเคราะห์พื้นที่เสี่ยงภัยน้ำท่วม ในพื้นที่เขตรน้ำฝนซึ่งอยู่ในความรับผิดชอบของกรมทรัพยากรน้ำภาค 11 เดือนกันยายน พ.ศ. 2563



รูปที่ 93 แสดงผลการวิเคราะห์พื้นที่เสี่ยงภัยน้ำท่วม ในพื้นที่เขตรน้ำฝนซึ่งอยู่ในความรับผิดชอบของกรมทรัพยากรน้ำภาค 11 เดือนตุลาคม พ.ศ. 2563



รูปที่ 94 แสดงผลการวิเคราะห์พื้นที่เสี่ยงภัยน้ำท่วม ในพื้นที่เขื่อนน้ำฝนซึ่งอยู่ในความรับผิดชอบของกรมทรัพยากรน้ำภาค 11 เดือนพฤศจิกายน พ.ศ. 2563



รูปที่ 95 แสดงผลการวิเคราะห์พื้นที่เสี่ยงภัยน้ำท่วม ในพื้นที่เขตรน้ำฝนซึ่งอยู่ในความรับผิดชอบของกรมทรัพยากรน้ำภาค 11 เดือนธันวาคม พ.ศ. 2563

ภาคผนวก

ตารางภาคผนวก ก1 สรุปพื้นที่เสี่ยงภัยน้ำท่วมในพื้นที่เกษตรน้ำฝน

ระหว่างเดือนกรกฎาคม ถึง เดือนธันวาคม พ.ศ. 2563 จำแนกตามเขตการปกครอง

จังหวัด	อำเภอ	ตำบล	พื้นที่เสี่ยง (ไร่)	
จ.เชียงใหม่	อ.เชียงดาว	ต.เชียงดาว	12,320.99	
		ต.เมืองคอง	12,070.23	
		ต.เมืองงาย	261.36	
		ต.เมืองนะ	66,304.58	
		ต.แม่นะ	12,241.40	
		ต.ทุ่งข้าวพวง	4,565.98	
		ต.ปิงโค้ง	22,468.07	
	อ.เวียงแหง	ต.เปียงหลวง	64.73	
		ต.เมืองแหง	58.08	
	อ.แม่แจ่ม	ต.แม่นาจร	47,766.14	
		ต.แม่ศึก	94,625.04	
		ต.กองแขก	29,195.47	
		ต.ช่างเคิ่ง	15,887.06	
		ต.ท่าผา	13,183.91	
		ต.บ้านทับ	45,630.87	
		ต.ปางหินฝน	49,435.00	
		ต.ก๊อตช้าง	126.90	
ต.ป่าแป๋	8.67			
	อ.แม่ริม	ต.โป่งแยง	5.99	
		ต.สะลวง	0.39	
		ต.แม่วาง	55,796.01	
		ต.ดอนเปา	3,734.06	
		ต.ทุ่งปี้	4,228.11	
		ต.บ้านกาด	0.09	
	อ.แม่ฮอน	ต.แม่ทา	0.08	
		อ.แม่ฮวย	ต.แม่นาวาง	44,286.75
			ต.แม่สาว	11,846.95

ตารางภาคผนวก ก1 สรุปพื้นที่เสี่ยงภัยน้ำท่วมในพื้นที่เกษตรน้ำฝน

ระหว่างเดือนกรกฎาคม ถึง เดือนธันวาคม พ.ศ. 2563 จำแนกตามเขตการปกครอง

จังหวัด	อำเภอ	ตำบล	พื้นที่เสี่ยง (ไร่)
		ต.แม่ฮ้อย	14,334.63
		ต.ท่าตอน	14,523.03
		ต.บ้านหลวง	40,966.39
		ต.มะลิกา	1,033.71
		ต.สันตันหมื้อ	6,325.61
	อ.ไชยปราการ	ต.แม่ทะลบ	17,522.60
		ต.ปงดำ	5,349.32
		ต.ศรีดงเย็น	37,363.41
		ต.หนองบัว	12,166.36
	อ.กัลยาณิวัฒนา	ต.แจ่มหลวง	29,208.92
		ต.แม่แดด	14,398.87
		ต.บ้านจันทร์	2,802.23
	อ.จอมทอง	ต.แม่ฮ้อย	22,321.12
		ต.ช่วงเปา	232.50
		ต.ดอยแก้ว	2,728.65
		ต.บ้านแปะ	27,936.42
		ต.บ้านหลวง	22,007.28
		ต.สบเตี๊ยะ	2,194.37
	อ.ดอยเต่า	ต.ท่าเตื่อ	19.19
		ต.บงตัน	807.47
		ต.มีดกา	1.10
	อ.ดอยสะเก็ด	ต.เทพเสด็จ	5.54
	อ.ดอยหล่อ	ต.ดอยหล่อ	8,498.80
		ต.ยางคราม	3,057.07
		ต.สองแคว	3.83
		ต.สันติสุข	2,524.00
	อ.ฝาง	ต.เวียง	10,186.18

ตารางภาคผนวก ก1 สรุปพื้นที่เสี่ยงภัยน้ำท่วมในพื้นที่เกษตรน้ำฝน

ระหว่างเดือนกรกฎาคม ถึง เดือนธันวาคม พ.ศ. 2563 จำแนกตามเขตการปกครอง

จังหวัด	อำเภอ	ตำบล	พื้นที่เสี่ยง (ไร่)
		ต.แม่ข่า	15,871.39
		ต.แม่คะ	44,455.98
		ต.แม่ฮ่อง	21,264.46
		ต.แม่สุน	21,220.61
		ต.โป่งน้ำร้อน	10,169.81
		ต.ม่อนปิ่น	27,196.72
		ต.สันทราย	11,616.25
	อ.พร้าว	ต.แม่แวน	233.29
		ต.ป่าไผ่	2.36
		ต.ป่าตุ่ม	4.70
		ต.สันทราย	44.75
	อ.สะเมิง	ต.แม่สาบ	2,747.16
		ต.บ่อแก้ว	26,865.76
		ต.ยังเมิน	13,208.70
		ต.สะเมิงเหนือ	6,064.14
		ต.สะเมิงใต้	5,187.23
	อ.อมก๋อย	ต.แม่ต๋น	3.06
		ต.นาเกียน	5.24
		ต.ม่อนจอง	2.49
		ต.ยางเปียง	0.06
		ต.สบโขง	16.65
		ต.อมก๋อย	0.17
	อ.ฮอด	ต.นาคอเรือ	198.29
		ต.บ่อสลี	90.18
		ต.บ่อหลวง	2,520.38
		ต.บ้านตาล	17,187.60
		ต.หางดง	5,709.27

ตารางภาคผนวก ก1 สรุปพื้นที่เสี่ยงภัยน้ำท่วมในพื้นที่เกษตรน้ำฝน

ระหว่างเดือนกรกฎาคม ถึง เดือนธันวาคม พ.ศ. 2563 จำแนกตามเขตการปกครอง

จังหวัด	อำเภอ	ตำบล	พื้นที่เสี่ยง (ไร่)
		ต.ฮอด	14.60
จ.เชียงใหม่ ผลรวม			1,076,532.78
จ.เชียงราย	อ.เชียงแสน	ต.เวียง	9,833.59
		ต.แม่เงิน	18,452.88
		ต.โยนก	14,804.04
		ต.บ้านแซว	38,063.58
		ต.ป่าสัก	15,520.35
		ต.ศรีดอนมูล	18,218.78
	อ.เชียงของ	ต.เวียง	29,128.15
		ต.ศรีง	7,492.08
		ต.บุญเรือง	2.23
		ต.ริมโขง	22,898.62
		ต.ศรีดอนชัย	37,921.77
		ต.สถาน	19,458.17
		ต.ห้วยซ้อ	84,240.36
	อ.เทิง	ต.เชียงเคี่ยน	18,241.68
		ต.เวียง	19,977.49
		ต.แม่ลอย	21,884.73
		ต.จ้าว	31,867.91
		ต.ตับเต่า	42,096.18
		ต.ปล้อง	23,559.77
		ต.ศรีดอนไชย	20,976.05
		ต.สันทรายงาม	8,596.96
		ต.หาว	13,134.87
		ต.หนองแรด	19,716.16
	อ.เมืองเชียงราย	ต.แม่กรณ์	5,713.83
		ต.แม่ข้าวต้ม	20,488.13

ตารางภาคผนวก ก1 สรุปพื้นที่เสี่ยงภัยน้ำท่วมในพื้นที่เกษตรน้ำฝน

ระหว่างเดือนกรกฎาคม ถึง เดือนธันวาคม พ.ศ. 2563 จำแนกตามเขตการปกครอง

จังหวัด	อำเภอ	ตำบล	พื้นที่เสี่ยง (ไร่)
		ต.แม่ยาว	38,992.48
		ต.ดอยลาน	42,336.78
		ต.ดอยฮาง	6,480.55
		ต.ท่าสาย	5,760.57
		ต.ท่าสุต	7,143.44
		ต.นางแล	8,010.81
		ต.บ้านดู่	12,543.52
		ต.ป่าอ้อดอนชัย	6,923.63
		ต.รอบเวียง	2,101.12
		ต.ริมกก	38.19
		ต.ห้วยชมภู	58,409.12
		ต.ห้วยสัก	40,780.00
	อ.เวียงเชียงรุ้ง	ต.ดงมหาวัน	20,219.12
		ต.ทุ่งก่อ	16,426.98
		ต.ป่าซาง	28,087.77
	อ.เวียงแก่น	ต.ท่าข้าม	12,926.90
		ต.ปอ	73,217.21
		ต.ม่วงยาย	12,658.33
		ต.หล่ายจาว	3,953.77
	อ.เวียงชัย	ต.เมืองชุม	3,460.81
		ต.เวียงชัย	65.52
		ต.ดอนศิลา	19,576.90
		ต.ผางาม	36,810.14
	อ.เวียงป่าเป้า	ต.เวียง	44,867.73
		ต.เวียงกาหลง	532.88
		ต.แม่เจดีย์	3,360.34
		ต.แม่เจดีย์ใหม่	25,158.27

ตารางภาคผนวก ก1 สรุปพื้นที่เสี่ยงภัยน้ำท่วมในพื้นที่เกษตรน้ำฝน

ระหว่างเดือนกรกฎาคม ถึง เดือนธันวาคม พ.ศ. 2563 จำแนกตามเขตการปกครอง

จังหวัด	อำเภอ	ตำบล	พื้นที่เสี่ยง (ไร่)
		ต.บ้านโป่ง	7,684.07
		ต.ป่าจั่ว	12,603.85
		ต.สันสลี	73,485.60
	อ.แม่จัน	ต.แม่ไร่	2,634.83
		ต.แม่คำ	9,849.24
		ต.แม่จัน	2,078.17
		ต.จอมสวรรค์	6,436.16
		ต.จันจว้า	97.29
		ต.จันจว้าใต้	168.75
		ต.ท่าข้าวเปลือก	29,084.06
		ต.ป่าซาง	11,038.00
		ต.ป่าตึง	47,027.47
		ต.ศรีคำ	8,938.40
		ต.สันทราย	4,918.45
	อ.แม่ฟ้าหลวง	ต.แม่ฟ้าหลวง	1.84
		ต.แม่สลองใน	20.70
		ต.แม่สลองนอก	79.81
	อ.แม่ลาว	ต.โป่งแพร์	5,101.31
		ต.จอมหมอกแก้ว	1,958.91
		ต.ดงมะดะ	6,532.34
		ต.บัวสลี	35.78
		ต.ป่าก่อดำ	285.47
	อ.แม่สรวย	ต.แม่สรวย	216.71
		ต.ท่าก้อ	217.10
		ต.ป่าแดด	0.50
		ต.วาวี	205.85
		ต.ศรีถ้อย	14.21

ตารางภาคผนวก ก1 สรุปพื้นที่เสี่ยงภัยน้ำท่วมในพื้นที่เกษตรน้ำฝน

ระหว่างเดือนกรกฎาคม ถึง เดือนธันวาคม พ.ศ. 2563 จำแนกตามเขตการปกครอง

จังหวัด	อำเภอ	ตำบล	พื้นที่เสี่ยง (ไร่)
	อ.แม่สาย	ต.เกาะช้าง	0.10
		ต.บ้านด้าย	35.86
		ต.ห้วยไคร้	5.93
	อ.ขุนตาล	ต.ต้า	15,890.98
		ต.ป่าตาล	9,589.64
		ต.ยางฮอม	24,248.85
	อ.ดอยหลวง	ต.โชคชัย	48,450.37
		ต.ปงน้อย	22,881.24
		ต.หนองปาก่อ	18,624.31
	อ.ป่าแดด	ต.โรงช้าง	12,303.27
		ต.ป่าแยะ	8,459.48
		ต.ป่าแดด	14,842.34
		ต.ศรีโพธิ์เงิน	5,120.54
		ต.สันมะค่า	7,811.74
	อ.พญาเม็งราย	ต.เม็งราย	0.10
		ต.แม่เปา	9.56
		ต.แม่ต้า	1,976.56
		ต.ไม้ยา	66.02
		ต.ตาดควัน	176.23
	อ.พาน	ต.เจริญเมือง	11,815.78
		ต.เวียงห้าว	7,096.94
		ต.แม่เย็น	3,927.62
		ต.แม่ฮ้อ	18,106.05
		ต.ทรายขาว	1,900.91
		ต.ทานตะวัน	17,751.72
		ต.ธารทอง	2,267.71
		ต.ป่าหุ้ง	7,378.62

ตารางภาคผนวก ก1 สรุปพื้นที่เสี่ยงภัยน้ำท่วมในพื้นที่เกษตรน้ำฝน

ระหว่างเดือนกรกฎาคม ถึง เดือนธันวาคม พ.ศ. 2563 จำแนกตามเขตการปกครอง

จังหวัด	อำเภอ	ตำบล	พื้นที่เสี่ยง (ไร่)
		ต.ม่วงคำ	1,974.22
		ต.สันกลาง	37.87
		ต.สันมะเค็ด	19,199.95
		ต.ห้วยงิ้ว	0.00
จ.เชียงราย ผลรวม			1,605,796.57
จ.เพชรบุรี	อ.เขาย้อย	ต.หนองชุมพลเหนือ	50.24
		ต.ห้วยท่าช้าง	528.37
	อ.แก่งกระจาน	ต.แก่งกระจาน	375.72
		ต.ป่าเต็ง	19.11
		ต.พุสวรรค์	1.90
		ต.วังจันทร์	26.77
		ต.สองพี่น้อง	446.78
		ต.ห้วยแม่เพรียง	292.40
	อ.ชะอำ	ต.ไร่ใหม่พัฒนา	186.49
		ต.ชะอำ	79.74
		ต.ดอนขุนห้วย	31.87
		ต.สามพระยา	232.58
		ต.ห้วยทรายเหนือ	61.32
	อ.ท่ายาง	ต.เขากระปุก	38,792.38
		ต.กัลป์หลวง	25,301.63
		ต.ท่าแลง	6,105.75
		ต.ท่าไม้รวก	25,601.39
		ต.ท่าคอย	237.08
		ต.วังไคร้	13,057.65
	อ.บ้านแหลม	ต.บ้านแหลม	2.73
	อ.บ้านลาด	ต.ไร่โคก	1,072.27
		ต.บ้านทาน	2,003.42

ตารางภาคผนวก ก1 สรุปพื้นที่เสี่ยงภัยน้ำท่วมในพื้นที่เกษตรน้ำฝน

ระหว่างเดือนกรกฎาคม ถึง เดือนธันวาคม พ.ศ. 2563 จำแนกตามเขตการปกครอง

จังหวัด	อำเภอ	ตำบล	พื้นที่เสี่ยง (ไร่)
		ต.หนองกะป๋อ	1,743.85
		ต.ห้วยซ้อ	2,248.08
		ต.ห้วยลึก	12,961.22
	อ.หนองหญ้าปล้อง	ต.ท่าตะคร้อ	33.56
		ต.หนองหญ้าปล้อง	148.84
จ.เพชรบุรี ผลรวม			131,643.16
จ.เพชรบูรณ์	อ.เขาค้อ	ต.เข็กน้อย	4.86
		ต.เขาค้อ	153.24
		ต.แคมป์สน	53.84
		ต.ทุ่งสมอ	0.09
		ต.ริมสีม่วง	78.00
		ต.หนองแม่นา	0.68
	อ.เมืองเพชรบูรณ์	ต.ในเมือง	1.63
		ต.ซอนไพร	22,734.84
		ต.ดงมูลเหล็ก	17,419.13
		ต.ตะเภา	29,024.23
		ต.ท่าพล	32,264.23
		ต.นางั่ว	27,286.33
		ต.นาป่า	23,769.50
		ต.นายม	76,664.77
		ต.น้ำร้อน	21,418.56
		ต.บ้านโคก	26,626.89
		ต.บ้านโตก	44,241.01
		ต.ป่าเลา	19,776.18
		ต.ระวิง	28,782.80
		ต.วังชมภู	44,185.43
		ต.สะเดียง	6,019.02

ตารางภาคผนวก ก1 สรุปพื้นที่เสี่ยงภัยน้ำท่วมในพื้นที่เกษตรน้ำฝน

ระหว่างเดือนกรกฎาคม ถึง เดือนธันวาคม พ.ศ. 2563 จำแนกตามเขตการปกครอง

จังหวัด	อำเภอ	ตำบล	พื้นที่เสี่ยง (ไร่)
		ต.ห้วยใหญ่	36,513.13
		ต.ห้วยสะแก	23,266.63
	อ.ชนแดน	ต.คงขุย	1,063.87
		ต.บ้านกล้วย	123.03
		ต.พุทบาท	105.43
		ต.ลาดแค	119.54
	อ.น้ำหนาว	ต.น้ำหนาว	47.62
		ต.วังขาว	51.41
		ต.หลักด่าน	38.68
	อ.บึงสามพัน	ต.กันจุก	452.84
		ต.ซับไม้แดง	88.47
		ต.ซับสมอทอด	52.35
		ต.บึงสามพัน	52.92
		ต.วังพิกูล	2.41
		ต.สระแก้ว	8.77
	อ.วังโป่ง	ต.ซับเปิบ	0.09
		ต.วังศาล	11.07
		ต.วังหิน	125.14
	อ.วิเชียรบุรี	ต.โคกปรัง	46,609.95
		ต.ซับน้อย	41,312.21
		ต.ซับสมบูนธ์	8,420.47
		ต.ท่าโรง	24,663.03
		ต.น้ำร้อน	61,930.67
		ต.บ่อรัง	33,538.65
		ต.บึงกระจับ	32,779.58
		ต.พุเตย	31,205.82
		ต.พุขาม	18,293.89

ตารางภาคผนวก ก1 สรุปพื้นที่เสี่ยงภัยน้ำท่วมในพื้นที่เกษตรน้ำฝน

ระหว่างเดือนกรกฎาคม ถึง เดือนธันวาคม พ.ศ. 2563 จำแนกตามเขตการปกครอง

จังหวัด	อำเภอ	ตำบล	พื้นที่เสี่ยง (ไร่)
		ต.ภูน้ำหยด	15,992.53
		ต.ยางสาว	38,822.30
		ต.วังใหญ่	9,716.01
		ต.สระประดู่	25,921.65
		ต.สามแยก	44,118.57
	อ.ศรีเทพ	ต.โคกสะอาด	1,244.54
		ต.นาสนุ่น	234.03
	อ.หนองไผ่	ต.นาเฉลียง	11.37
		ต.บ่อไทย	37.51
		ต.วังโบสถ์	119.13
		ต.ห้วยโป่ง	11.54
	อ.หล่มเก่า	ต.ตาดกลอย	26,618.35
		ต.นาเกาะ	6,429.24
		ต.นาแซง	7,525.97
		ต.นาซำ	32,332.35
		ต.บ้านเนิน	27,997.47
		ต.วังบาล	22,230.99
		ต.ศิลา	53,814.49
		ต.หล่มเก่า	12,698.84
		ต.หินฮาว	50,485.67
	อ.หล่มสัก	ต.ช้างตะลูด	45,485.17
		ต.ตาลเดี่ยว	227.90
		ต.ท่าอิบุญ	22,579.19
		ต.น้ำเห้อย	3,014.77
		ต.น้ำก้อ	6,742.73
		ต.น้ำซุน	12,944.42
		ต.บ้านโสก	0.00

ตารางภาคผนวก ก1 สรุปพื้นที่เสี่ยงภัยน้ำท่วมในพื้นที่เกษตรน้ำฝน

ระหว่างเดือนกรกฎาคม ถึง เดือนธันวาคม พ.ศ. 2563 จำแนกตามเขตการปกครอง

จังหวัด	อำเภอ	ตำบล	พื้นที่เสี่ยง (ไร่)
		ต.บ้านไร่	9,624.55
		ต.บ้านกลาง	34,225.86
		ต.บ้านดู่	8,829.87
		ต.บ้านหวาย	3,785.25
		ต.บึงคล้า	17,375.08
		ต.บึงน้ำเต้า	14,105.03
		ต.ปากช่อง	39,850.16
		ต.ปากดุก	530.19
		ต.ฝายนาแซง	4,508.10
		ต.ลานป่า	8,702.40
		ต.วัดป่า	5,540.75
		ต.สักหลง	9,009.79
		ต.หนองไขว่	8,317.93
		ต.หนองสว่าง	2,754.64
		ต.หล่มสัก	66.58
		ต.ห้วยไร่	688.12
จ.เพชรบูรณ์ ผลรวม			1,416,653.96
จ.เลย	อ.เชียงคาน	ต.ธาตุ	24.14
		ต.หาดทรายขาว	6.70
	อ.เมืองเลย	ต.เมือง	15,327.25
		ต.เสี้ยว	38,576.50
		ต.กกตู๋	71,496.06
		ต.กกทอง	25,096.29
		ต.กุดป่อง	31.97
		ต.ชัยพฤกษ์	19,105.99
		ต.นาแหม	40,096.21
		ต.นาโง่ง	42,752.97

ตารางภาคผนวก ก1 สรุปพื้นที่เสี่ยงภัยน้ำท่วมในพื้นที่เกษตรน้ำฝน

ระหว่างเดือนกรกฎาคม ถึง เดือนธันวาคม พ.ศ. 2563 จำแนกตามเขตการปกครอง

จังหวัด	อำเภอ	ตำบล	พื้นที่เสี่ยง (ไร่)
		ต.นาดินดำ	52,309.43
		ต.นาอ้อ	10,611.06
		ต.นาอาน	20,521.31
		ต.น้ำสวย	78,281.20
		ต.น้ำหมาน	23,282.18
		ต.ศรีสองรัก	33,561.90
	อ.เอราวัณ	ต.เอราวัณ	13.52
	อ.ด่านซ้าย	ต.โป่ง	2.73
		ต.กกสะทอน	623.69
		ต.ด่านซ้าย	95.36
		ต.วังยาว	67.95
		ต.อีปุม	227.06
	อ.ท่าลี่	ต.โคกใหญ่	34.51
		ต.น้ำแคม	36.23
	อ.นาแห้ว	ต.เหล่ากอหก	5.39
		ต.แสงภา	7.89
		ต.นามาลา	43.81
	อ.นาด้วง	ต.ท่าสวรรค์	55.04
		ต.ท่าสะอาด	270.34
		ต.นาด้วง	250.65
		ต.นาดอกคำ	18.42
	อ.ปากชม	ต.ชมเจริญ	45.44
	อ.ผาขาว	ต.โนนปอแดง	100.34
		ต.ผาขาว	225.96
	อ.ภูเรือ	ต.सानตม	33.50
	อ.ภูกระดึง	ต.ผานกเค้า	27,353.85
		ต.ภูกระดึง	15,046.25

ตารางภาคผนวก ก1 สรุปพื้นที่เสี่ยงภัยน้ำท่วมในพื้นที่เกษตรน้ำฝน

ระหว่างเดือนกรกฎาคม ถึง เดือนธันวาคม พ.ศ. 2563 จำแนกตามเขตการปกครอง

จังหวัด	อำเภอ	ตำบล	พื้นที่เสี่ยง (ไร่)
		ต.ศรีฐาน	16,332.99
		ต.ห้วยส้ม	8,971.00
	อ.ภูหลวง	ต.เลยวังไสย์	12.51
	อ.วังสะพุง	ต.เขาหลวง	56.94
		ต.ปากปวน	77.16
		ต.ผาน้อย	75.17
		ต.หนองจั่ว	7.82
	อ.หนองหิน	ต.ตาตั่ว	10.50
จ.เลย ผลรวม			541,183.18
จ.แพร่	อ.เด่นชัย	ต.เด่นชัย	5,883.57
		ต.แม่จั่ว	7,799.44
		ต.ไทรย้อย	28,677.53
		ต.ปางป่าหวาย	664.22
		ต.ห้วยไร่	34,502.26
	อ.เมืองแพร่	ต.เหมืองหม้อ	0.01
		ต.แม่คำมี	0.13
		ต.แม่หล่าย	0.20
		ต.โนเวียง	0.20
		ต.กาญจนา	1,995.89
		ต.ซ้อแฮ	3,206.38
		ต.ท่าข้าม	1,750.90
		ต.นาจักร	0.65
		ต.นาซำ	881.46
		ต.บ้านถิ่น	4,223.13
		ต.ป่าแดง	4,781.50
		ต.ป่าเมต	549.57
		ต.วังธง	1,087.39

ตารางภาคผนวก ก1 สรุปพื้นที่เสี่ยงภัยน้ำท่วมในพื้นที่เกษตรน้ำฝน

ระหว่างเดือนกรกฎาคม ถึง เดือนธันวาคม พ.ศ. 2563 จำแนกตามเขตการปกครอง

จังหวัด	อำเภอ	ตำบล	พื้นที่เสี่ยง (ไร่)
		ต.วังหงษ์	1,909.04
		ต.สวนเขื่อน	6,400.42
		ต.ห้วยม้า	5,019.37
	อ.ร้องกวาง	ต.แม่ทราย	14,221.56
		ต.แม่ยางตาล	5,600.50
		ต.แม่ยางร้อง	13,041.12
		ต.แม่ยางฮ่อ	9,755.79
		ต.ไผ่โทน	26,295.12
		ต.ทุ่งศรี	7,942.53
		ต.น้ำเลา	18,006.65
		ต.บ้านเวียง	46,136.71
		ต.ร้องเข็ม	4,609.01
		ต.ร้องกวาง	20,407.90
		ต.ห้วยโรง	24,700.48
	อ.ลอง	ต.เวียงต้า	43,390.01
		ต.แม่ปาน	12,286.26
		ต.ต้าผามอก	19,509.42
		ต.ทุ่งแล้ง	49,988.57
		ต.บ่อเหล็กทอง	23,683.48
		ต.บ้านปิน	17,209.77
		ต.ปากกาง	9,330.09
		ต.ห้วยอ้อ	13,786.14
		ต.ห้วยทุ่ง	13,998.35
	อ.วังชิ้น	ต.แม่เก็ง	13,946.74
		ต.แม่ป่าก	9,082.89
		ต.แม่พุง	33,212.73
		ต.นาพูน	68,873.14

ตารางภาคผนวก ก1 สรุปพื้นที่เสี่ยงภัยน้ำท่วมในพื้นที่เกษตรน้ำฝน

ระหว่างเดือนกรกฎาคม ถึง เดือนธันวาคม พ.ศ. 2563 จำแนกตามเขตการปกครอง

จังหวัด	อำเภอ	ตำบล	พื้นที่เสี่ยง (ไร่)
		ต.ป่าสัก	8,760.39
		ต.วังซัน	39,679.42
		ต.สรอย	7,655.01
	อ.สอง	ต.เตาปูน	43,001.96
		ต.แดนชุมพล	1.22
		ต.ทุ่งน้ำ	2,167.58
		ต.บ้านกลาง	8,764.34
		ต.บ้านหนอง	6,643.93
		ต.สะเอียบ	53,276.38
		ต.ห้วยหม้าย	23,246.46
	อ.สูงเม่น	ต.เวียงทอง	1,689.60
		ต.ดอนมูล	0.08
		ต.น้ำขำ	0.15
		ต.บ้านเหล่า	6,366.52
		ต.บ้านกวาง	2,116.11
		ต.บ้านกาศ	298.12
		ต.บ้านปง	2,944.76
		ต.ร่องกาศ	0.13
		ต.สบสาย	2,124.56
		ต.ห้วยฝาย	9,529.22
	อ.หนองม่วงไข่	ต.ตำหนักธรรม	1,408.70
		ต.ทุ่งแก้ว	4,946.89
		ต.น้ำรัด	1,302.71
		ต.วังหลวง	891.85
		ต.หนองม่วงไข่	0.41
จ.แพร่ ผลรวม			855,164.73
จ.แม่ฮ่องสอน	อ.เมืองแม่ฮ่องสอน	ต.ห้วยโป่ง	0.00

ตารางภาคผนวก ก1 สรุปพื้นที่เสี่ยงภัยน้ำท่วมในพื้นที่เกษตรน้ำฝน

ระหว่างเดือนกรกฎาคม ถึง เดือนธันวาคม พ.ศ. 2563 จำแนกตามเขตการปกครอง

จังหวัด	อำเภอ	ตำบล	พื้นที่เสี่ยง (ไร่)
		ต.ห้วยปูลิง	0.16
	อ.แม่ลาน้อย	ต.แม่โถ	23.25
		ต.แม่नाจาก	4.14
		ต.ขุนแม่ลาน้อย	36.29
		ต.ห้วยห้อม	40.47
	อ.แม่สะเรียง	ต.แม่เหาะ	0.70
		ต.แม่ยวม	18.66
		ต.ป่าแป๋	8.24
	อ.ขุนยวม	ต.เมืองปอน	1,040.46
		ต.แม่ยวมน้อย	18,483.04
		ต.แม่อุคอ	0.00
		ต.ขุนยวม	0.24
	อ.ปาย	ต.เวียงเหนือ	14.47
		ต.แม่ฮี้	47.40
		ต.โป่งสา	64.08
	อ.สบเมย	ต.แม่คะตวน	191.12
		ต.แม่สวด	71,431.61
		ต.แม่สามแลบ	17,971.60
		ต.กองก่อ	32,883.91
		ต.ป่าโป่ง	22.45
		ต.สบเมย	47,810.13
จ.แม่ฮ่องสอน ผลรวม			190,092.42
จ.กระบี่	อ.เขาพนม	ต.เขาดิน	65,669.09
		ต.เขาพนม	59,441.87
		ต.โคกหาร	32,817.81
		ต.พรุเตียว	52,603.76
		ต.สินปุน	18,564.00

ตารางภาคผนวก ก1 สรุปพื้นที่เสี่ยงภัยน้ำท่วมในพื้นที่เกษตรน้ำฝน

ระหว่างเดือนกรกฎาคม ถึง เดือนธันวาคม พ.ศ. 2563 จำแนกตามเขตการปกครอง

จังหวัด	อำเภอ	ตำบล	พื้นที่เสี่ยง (ไร่)
		ต.หน้าเขา	1,772.76
	อ.เมืองกระบี่	ต.กระบี่น้อย	464.82
	อ.เหนือคลอง	ต.เหนือคลอง	15,348.65
		ต.โคกยาง	35,341.71
		ต.คลองเขม่า	7,622.61
		ต.คลองขนาน	32,341.99
		ต.ตลิ่งชัน	8,662.52
		ต.ปกาสัย	22,894.01
		ต.ห้วยยูง	68,362.20
	อ.คลองท่อม	ต.เพขลา	83,024.83
		ต.คลองท่อมเหนือ	62,645.00
		ต.คลองท่อมใต้	39,075.88
		ต.คลองพน	68,255.69
		ต.ทรายขาว	46,059.30
		ต.พุดดินนา	57,787.83
		ต.ห้วยน้ำขาว	47,809.50
	อ.ปลายพระยา	ต.เขาเขน	21,910.07
		ต.เขาต่อ	53,474.42
		ต.คีรีวง	40,287.80
		ต.ปลายพระยา	25,923.45
	อ.ลำทับ	ต.ดินแดง	42,327.15
		ต.ดินอุดม	32,553.54
		ต.ทุ่งไทรทอง	35,701.74
		ต.ลำทับ	33,129.58
	อ.อ่าวลึก	ต.เขาใหญ่	257.10
		ต.คลองยา	296.88
		ต.นาเหนือ	246.09

ตารางภาคผนวก ก1 สรุปพื้นที่เสี่ยงภัยน้ำท่วมในพื้นที่เกษตรน้ำฝน

ระหว่างเดือนกรกฎาคม ถึง เดือนธันวาคม พ.ศ. 2563 จำแนกตามเขตการปกครอง

จังหวัด	อำเภอ	ตำบล	พื้นที่เสี่ยง (ไร่)
		ต.อ่าวลึกเหนือ	905.46
		ต.อ่าวลึกใต้	26.29
จ.กระบี่ ผลรวม			1,113,605.40
จ.กาญจนบุรี	อ.เมืองกาญจนบุรี	ต.เกาะสำโรง	15,083.59
		ต.แก่งเสี้ยน	31,369.88
		ต.ช่องสะเดา	16,735.39
		ต.ท่ามะขาม	9,446.66
		ต.บ้านเก่า	74,191.85
		ต.บ้านใต้	0.00
		ต.ปากแพรก	12,596.24
		ต.ลาดหญ้า	25,891.49
		ต.วังเย็น	16,621.13
		ต.วังดั่ง	56,696.74
		ต.หนองบัว	20,890.49
		ต.หนองหญ้า	19,667.12
	อ.เลาขวัญ	ต.เลาขวัญ	41,716.95
		ต.ทุ่งกระบี่	49,625.71
		ต.หนองโสน	41,302.48
		ต.หนองนกแก้ว	23,583.27
		ต.หนองประดู่	44,661.77
		ต.หนองปลิง	46,762.18
		ต.หนองฝ้าย	26,014.55
	อ.ไทรโยค	ต.ท่าเสา	12.32
		ต.ลุ่มสุ่ม	2.12
		ต.ศรีมงคล	115.38
		ต.สิงห์	830.13
	อ.ด่านมะขามเตี้ย	ต.กลอนโต	48,775.15

ตารางภาคผนวก ก1 สรุปพื้นที่เสี่ยงภัยน้ำท่วมในพื้นที่เกษตรน้ำฝน

ระหว่างเดือนกรกฎาคม ถึง เดือนธันวาคม พ.ศ. 2563 จำแนกตามเขตการปกครอง

จังหวัด	อำเภอ	ตำบล	พื้นที่เสี่ยง (ไร่)
		ต.จรเข้มเือก	84,993.42
		ต.ด่านมะขามเตี้ย	63,079.79
		ต.หนองไผ่	29,558.79
	อ.ท่าม่วง	ต.เขาน้อย	21.35
		ต.ท่าล้อ	39.25
		ต.รางสาลี	267.54
		ต.หนองขาว	92.43
		ต.หนองตากยา	20.29
	อ.บ่อพลอย	ต.หนองกร่าง	0.21
		ต.หนองกุ่ม	445.39
	อ.ศรีสวัสดิ์	ต.ท่ากระดาน	1.08
	อ.หนองปรือ	ต.หนองปลาไหล	358.03
	อ.ห้วยกระเจา	ต.วังไผ่	176.21
		ต.สระลงเรือ	137.48
จ.กาญจนบุรี ผลรวม			801,783.83
จ.กาฬสินธุ์	อ.เมืองกาฬสินธุ์	ต.เชียงเคี่ยน	7,673.39
		ต.เหนือ	4,635.38
		ต.โพนทอง	4,596.21
		ต.ไผ่	20,660.77
		ต.กลางหมื่น	17,114.82
		ต.ขมิ้น	22,640.45
		ต.นาจารย์	18,446.55
		ต.บึงวิชัย	5,408.23
		ต.ภูดิน	14,620.11
		ต.ภูป้อ	24,917.26
		ต.ลำปาว	13,707.00
		ต.หนองกุง	14,070.34

ตารางภาคผนวก ก1 สรุปพื้นที่เสี่ยงภัยน้ำท่วมในพื้นที่เกษตรน้ำฝน

ระหว่างเดือนกรกฎาคม ถึง เดือนธันวาคม พ.ศ. 2563 จำแนกตามเขตการปกครอง

จังหวัด	อำเภอ	ตำบล	พื้นที่เสี่ยง (ไร่)
	อ.กมลาไสย	ต.โคกสมบูรณ	14,340.18
		ต.โพนงาม	5,262.06
		ต.หนองแปน	2,414.01
	อ.ฆ้องชัย	ต.โคกสะอาด	14,262.66
		ต.ฆ้องชัยพัฒนา	4,962.88
	อ.ดอนจาน	ต.ดอนจาน	0.02
		ต.พยุง	100.95
		ต.ม่วงนา	311.03
	อ.นามน	ต.ยอดแกง	100.26
	อ.ยางตลาด	ต.เขาพระนอน	16,524.13
		ต.เว่อ	11,443.71
		ต.โนนสูง	21,216.36
		ต.คลองขาม	28,992.67
		ต.นาเชือก	11,777.61
		ต.บัวบาน	5,211.28
		ต.ยางตลาด	7,692.27
		ต.หนองตอกแป้น	13,045.96
		ต.หนองฮีเฒ่า	14,528.16
		ต.ห้วยจั่ว	4,511.64
		ต.ห้วยน้ำคำ	36,953.71
		ต.อิติอ	20,725.15
	อ.ร่องคำ	ต.เหล่าอ้อย	0.16
		ต.สามัคคี	2.32
	อ.สมเด็จ	ต.หนองแวง	169.01
	อ.สหัสขันธ์	ต.โนนน้ำเกลี้ยง	33.73
		ต.นามะเขือ	109.17
		ต.นิคม	0.02

ตารางภาคผนวก ก1 สรุปพื้นที่เสี่ยงภัยน้ำท่วมในพื้นที่เกษตรน้ำฝน

ระหว่างเดือนกรกฎาคม ถึง เดือนธันวาคม พ.ศ. 2563 จำแนกตามเขตการปกครอง

จังหวัด	อำเภอ	ตำบล	พื้นที่เสี่ยง (ไร่)
	อ.ห้วยเม็ก	ต.โนนสะอาด	1,419.39
		ต.กุดโดน	1,040.52
		ต.คำเหมือดแก้ว	636.16
		ต.หัวหิน	22.43
จ.กาฬสินธุ์ ผลรวม			406,300.12
จ.กำแพงเพชร	อ.เมืองกำแพงเพชร	ต.เทพนคร	23,884.16
		ต.ในเมือง	59.74
		ต.ไตรตรึงษ์	38,709.66
		ต.คนที	11,966.68
		ต.คลองแม่ลาย	23,303.01
		ต.ทรงธรรม	26,440.76
		ต.ท่าขุนราม	12.60
		ต.ร่ำรงค์	18,710.22
		ต.นครชุม	7,025.18
		ต.นาบ่อคำ	56,146.35
		ต.ลานดอกไม้	22,335.25
		ต.วังทอง	23,899.22
		ต.หนองปลิง	25,286.04
		ต.อ่างทอง	99,075.62
	อ.โกสุมพินคร	ต.เพชรชมพู	27,844.10
		ต.โกสุมพิ	55,389.42
		ต.ลานดอกไม้ตก	21,062.68
	อ.ไทรงาม	ต.หนองแม่แตง	473.07
		ต.หนองไม้กอง	106.14
	อ.ขามเฒ่า	ต.เกาะตาล	21,188.98
		ต.แสนตอ	13,737.04
		ต.โค้งไผ่	6,474.15

ตารางภาคผนวก ก1 สรุปพื้นที่เสี่ยงภัยน้ำท่วมในพื้นที่เกษตรน้ำฝน

ระหว่างเดือนกรกฎาคม ถึง เดือนธันวาคม พ.ศ. 2563 จำแนกตามเขตการปกครอง

จังหวัด	อำเภอ	ตำบล	พื้นที่เสี่ยง (ไร่)
		ต.ดอนแดง	25,694.64
		ต.บ่อถ้ำ	47,811.69
		ต.ปางมะค่า	86,512.00
		ต.ป่าพุงทรา	0.13
		ต.ยางสูง	5,346.89
		ต.วังชะพลู	23,112.83
		ต.วังหามแห	28,475.30
		ต.สลกบาตร	3,025.53
	อ.คลองขลุง	ต.แม่ลาด	13,412.57
		ต.คลองขลุง	10,670.69
		ต.คลองสมบูรณ	43,768.40
		ต.ท่าพุงทรา	10,741.76
		ต.ท่ามะเขือ	24,154.21
		ต.วังแฉม	5,525.26
		ต.วังไทร	50,606.44
		ต.วังบัว	13,687.12
		ต.วังยาง	10,049.16
		ต.หัวถนน	24,974.95
	อ.คลองลาน	ต.โป่งน้ำร้อน	35,192.63
		ต.คลองน้ำไหล	63,163.31
		ต.คลองลานพัฒนา	59,778.30
		ต.สีกงาม	38,657.52
	อ.ทรายทองวัฒนา	ต.ทุ่งทราย	92.78
		ต.ทุ่งทอง	15.44
	อ.บึงสามัคคี	ต.บึงสามัคคี	681.27
		ต.วังชะโอน	39.76
	อ.ปางศิลาทอง	ต.โพธิ์ทอง	344.36

ตารางภาคผนวก ก1 สรุปพื้นที่เสี่ยงภัยน้ำท่วมในพื้นที่เกษตรน้ำฝน

ระหว่างเดือนกรกฎาคม ถึง เดือนธันวาคม พ.ศ. 2563 จำแนกตามเขตการปกครอง

จังหวัด	อำเภอ	ตำบล	พื้นที่เสี่ยง (ไร่)
		ต.ปางตาไว	936.77
		ต.หินดาด	1,172.98
	อ.พรานกระต่าย	ต.เขาคีรีส	688.58
		ต.คลองพีไทร	3,781.98
		ต.คูยบ้านโอง	894.00
		ต.ถ้ำกระต่ายทอง	32,754.80
		ต.ท่าไม้	37,409.89
		ต.พรานกระต่าย	37,756.58
		ต.วังควง	38,948.30
		ต.วังตะแบก	21,289.34
		ต.หนองหัววัว	23,338.82
		ต.ห้วยยั้ง	20,565.82
	อ.ลานกระบือ	ต.ช่องลม	236.72
		ต.บึงทับแรต	291.80
		ต.ประชาสุขสันต์	182.73
		ต.ลานกระบือ	392.03
		ต.หนองหลวง	11.75
จ.กำแพงเพชร ผลรวม			1,369,317.89
จ.ขอนแก่น	อ.เขาสวนกวาง	ต.คำม่วง	6,432.53
		ต.ดงเมืองแอม	1,504.36
	อ.เปือยน้อย	ต.ขามป้อม	510.34
		ต.วังม่วง	285.22
	อ.เมืองขอนแก่น	ต.เมืองเก่า	5,955.98
		ต.แดงใหญ่	13,710.58
		ต.โคกสี	184.77
		ต.โนนท่อน	8,872.09
		ต.โนนเมือง	44.58

ตารางภาคผนวก ก1 สรุปพื้นที่เสี่ยงภัยน้ำท่วมในพื้นที่เกษตรน้ำฝน

ระหว่างเดือนกรกฎาคม ถึง เดือนธันวาคม พ.ศ. 2563 จำแนกตามเขตการปกครอง

จังหวัด	อำเภอ	ตำบล	พื้นที่เสี่ยง (ไร่)
		ต.ดอนช้าง	11,489.01
		ต.ดอนหัน	21,722.40
		ต.ท่าพระ	15,735.31
		ต.บ้านเป็ด	6,406.87
		ต.บ้านค้อ	54,426.87
		ต.บ้านทุ่ม	27,983.98
		ต.บ้านหว้า	20,688.88
		ต.พระลับ	0.06
		ต.ศิลา	4,926.24
		ต.สาวะถี	39,956.90
		ต.สำราญ	9,093.67
	อ.แวงใหญ่	ต.แวงใหญ่	13,261.53
		ต.โนนทอง	15,997.52
		ต.โนนสะอาด	20,901.70
		ต.ใหม่นาเพียง	20,184.28
		ต.คอนนิม	15,689.75
	อ.แวงน้อย	ต.แวงน้อย	21,109.20
		ต.ก้านเหลือง	30,703.96
		ต.ทางขวาง	19,667.76
		ต.ท่านางแนว	11,171.36
		ต.ท่าวัด	16,337.11
		ต.ละหานนา	27,757.87
	อ.โคกโพธิ์ไชย	ต.โพธิ์ไชย	28,859.31
		ต.ซับสมบูน	21,447.90
		ต.นาแพง	20,569.87
		ต.บ้านโคก	21,247.38
	อ.โนนศิลา	ต.เปือยใหญ่	69.51

ตารางภาคผนวก ก1 สรุปพื้นที่เสี่ยงภัยน้ำท่วมในพื้นที่เกษตรน้ำฝน

ระหว่างเดือนกรกฎาคม ถึง เดือนธันวาคม พ.ศ. 2563 จำแนกตามเขตการปกครอง

จังหวัด	อำเภอ	ตำบล	พื้นที่เสี่ยง (ไร่)
		ต.โนนแดง	218.39
		ต.โนนศิลา	6.60
		ต.บ้านหัน	1,531.03
		ต.หนองปลาหมอ	20.62
	อ.กระนวน	ต.บ้านฝาง	753.78
		ต.หนองโน	867.88
		ต.ห้วยโจด	69.47
		ต.ห้วยน้ำคำ	52.50
	อ.ชนบท	ต.โนนพะยอม	16,654.57
		ต.กุดเพ็ชขอม	11,192.67
		ต.ชนบท	8,345.68
		ต.บ้านแท่น	11,883.31
		ต.ปอแดง	14,894.31
		ต.วังแสง	22,229.18
		ต.ศรีบุญเรือง	2,783.35
		ต.ห้วยแก	16,789.02
	อ.ชุมแพ	ต.โนนอุดม	4.92
		ต.ไชยสอ	10.27
		ต.นาเพียง	1.79
		ต.นาหนองทุ่ม	0.02
	อ.ซำสูง	ต.กระนวน	429.16
		ต.คูคำ	0.21
		ต.บ้านโนน	17.54
	อ.น้ำพอง	ต.กุดน้ำใส	13,452.59
		ต.ทรายมูล	14,499.84
		ต.น้ำพอง	23,620.59
		ต.บัวเงิน	37,224.21

ตารางภาคผนวก ก1 สรุปพื้นที่เสี่ยงภัยน้ำท่วมในพื้นที่เกษตรน้ำฝน

ระหว่างเดือนกรกฎาคม ถึง เดือนธันวาคม พ.ศ. 2563 จำแนกตามเขตการปกครอง

จังหวัด	อำเภอ	ตำบล	พื้นที่เสี่ยง (ไร่)
		ต.บัวใหญ่	9,591.81
		ต.บ้านขาม	9,279.34
		ต.พังทวย	23,532.60
		ต.ม่วงหวาน	24,503.77
		ต.วังชัย	983.80
		ต.สะอาด	24,945.40
		ต.หนองกุง	16,191.91
	อ.บ้านแฮด	ต.โคกสำราญ	16,499.42
		ต.โนนสมบูรณ์	17,438.25
		ต.บ้านแฮด	23,758.09
		ต.หนองแซง	23,295.91
	อ.บ้านไผ่	ต.เมืองเพี้ย	14,291.20
		ต.แคนเหนือ	16,351.20
		ต.ในเมือง	21,376.71
		ต.บ้านไผ่	13,267.57
		ต.บ้านลาน	28,673.76
		ต.ป่าปอ	27,975.92
		ต.ภูเหล็ก	29,949.33
		ต.หนองน้ำใส	12,072.45
		ต.หัวหนอง	12,225.09
		ต.หินตั้ง	26,254.22
	อ.บ้านฝาง	ต.โคกงาม	0.25
		ต.บ้านเหล่า	426.90
		ต.บ้านฝาง	1.91
		ต.ป่ามะนาว	1,480.04
		ต.ป่าหวายนั่ง	8.04
	อ.พระยืน	ต.ขามป้อม	17,712.96

ตารางภาคผนวก ก1 สรุปพื้นที่เสี่ยงภัยน้ำท่วมในพื้นที่เกษตรน้ำฝน

ระหว่างเดือนกรกฎาคม ถึง เดือนธันวาคม พ.ศ. 2563 จำแนกตามเขตการปกครอง

จังหวัด	อำเภอ	ตำบล	พื้นที่เสี่ยง (ไร่)
		ต.บ้านโต้น	9,350.24
		ต.พระบุ	11,880.22
		ต.พระยืน	35,532.57
		ต.หนองแวง	17,667.74
	อ.พล	ต.โคกสง่า	768.20
		ต.ลอมคอม	103.01
		ต.หนองแวงโสภนพระ	71.56
		ต.หนองแวงนางบัว	125.24
		ต.หัวทุ่ง	28.60
	อ.มัญจาคีรี	ต.โพนเพ็ก	33,484.63
		ต.กุดเค้า	17,283.03
		ต.คำแคน	28,347.05
		ต.ท่าศาลา	23,744.86
		ต.นาข่า	29,251.43
		ต.นางาม	41,172.08
		ต.สวนหม่อน	20,741.90
		ต.หนองแปน	20,422.36
	อ.หนองเรือ	ต.กุดกว้าง	1.24
		ต.บ้านเม็ง	176.79
	อ.หนองสองห้อง	ต.โนนธาตุ	38.91
		ต.ดงเค็ง	1.34
		ต.ดอนตู	97.07
		ต.ตะกั่วป่า	31.35
		ต.วังหิน	153.30
		ต.หนองไผ่ล้อม	148.31
		ต.หนองสองห้อง	0.55
		ต.หันโจด	0.24

ตารางภาคผนวก ก1 สรุปพื้นที่เสี่ยงภัยน้ำท่วมในพื้นที่เกษตรน้ำฝน

ระหว่างเดือนกรกฎาคม ถึง เดือนธันวาคม พ.ศ. 2563 จำแนกตามเขตการปกครอง

จังหวัด	อำเภอ	ตำบล	พื้นที่เสี่ยง (ไร่)
	อ.อุบลรัตน์	ต.โคกสูง	49.23
		ต.บ้านดง	259.68
จ.ขอนแก่น ผลรวม			1,455,480.65
จ.จันทบุรี	อ.เขาคิชฌกูฏ	ต.คลองพลู	47,381.22
		ต.จันทเขลม	62,403.84
		ต.ซากไทย	28,008.04
		ต.ตะเคียนทอง	30,128.85
		ต.พลวง	34,361.72
	อ.เมืองจันทบุรี	ต.เกาะขวาง	4,768.73
		ต.แสลง	28,818.95
		ต.คมบาง	7,260.81
		ต.คลองนารายณ์	8,420.26
		ต.จันทนิมิต	2,271.50
		ต.ตลาด	794.43
		ต.ท่าช้าง	18,455.81
		ต.บางกะจะ	4,010.48
		ต.พลับพลา	10,727.21
		ต.วัดใหม่	195.32
		ต.หนองบัว	5,171.68
	อ.แก่งหางแมว	ต.เขาวงกต	26,416.46
		ต.แก่งหางแมว	58,862.34
		ต.ขุนซ่อง	146,620.00
		ต.พวา	109,421.98
		ต.สามพี่น้อง	40,497.09
	อ.แหลมสิงห์	ต.เกาะเปริด	3,805.35
		ต.คลองน้ำเค็ม	1,785.38
		ต.บางกะไชย	1,728.31

ตารางภาคผนวก ก1 สรุปพื้นที่เสี่ยงภัยน้ำท่วมในพื้นที่เกษตรน้ำฝน

ระหว่างเดือนกรกฎาคม ถึง เดือนธันวาคม พ.ศ. 2563 จำแนกตามเขตการปกครอง

จังหวัด	อำเภอ	ตำบล	พื้นที่เสี่ยง (ไร่)
		ต.บางสระเก้า	929.75
		ต.ปากน้ำแหลมสิงห์	12,437.62
		ต.พลี	5,006.66
		ต.หนองขี้ม	10,890.36
	อ.โป่งน้ำร้อน	ต.ทับไทร	109.66
	อ.ขลุง	ต.เกวียนหัก	4.03
		ต.ตลกพรหม	39.31
		ต.ตะปอน	61.96
		ต.บ่อเวฬุ	84.29
		ต.มาบไพ	113.83
	อ.ท่าใหม่	ต.เขาแก้ว	636.42
		ต.เขาบายศรี	208.20
		ต.เขาวัว	88.62
		ต.ตะกาดเง้า	4.52
		ต.ทุ่งเบญจา	58.86
		ต.พลอยแหวน	110.52
		ต.สีพยา	3.67
	อ.นายายอาม	ต.นายายอาม	78.28
		ต.วังใหม่	48.84
	อ.มะขาม	ต.ฉมัน	28,995.20
		ต.ท่าหลวง	19,934.33
		ต.ปัทวี	44,980.26
		ต.มะขาม	21,422.48
		ต.วังแซ้ม	27,639.72
		ต.อ่างศิรี	20,594.11
	อ.สอยดาว	ต.ทับช้าง	29.32
		ต.ปะตง	43.24

ตารางภาคผนวก ก1 สรุปพื้นที่เสี่ยงภัยน้ำท่วมในพื้นที่เกษตรน้ำฝน

ระหว่างเดือนกรกฎาคม ถึง เดือนธันวาคม พ.ศ. 2563 จำแนกตามเขตการปกครอง

จังหวัด	อำเภอ	ตำบล	พื้นที่เสี่ยง (ไร่)
จ.จันทบุรี ผลรวม			876,869.86
จ.ฉะเชิงเทรา	อ.แปลงยาว	ต.วังเย็น	29.87
		ต.หนองไม้แก่น	8.54
		ต.หัวสำโรง	69.14
	อ.ท่าตะเกียบ	ต.คลองตะเกรา	85.48
	อ.พนมสารคาม	ต.เกาะขนุน	25,335.45
		ต.เขาหินซ้อน	65,624.62
		ต.ท่าถ่าน	1,861.54
		ต.บ้านช่อง	9,726.26
		ต.หนองแหน	15,354.26
	อ.สนามชัยเขต	ต.คูยายหมี่	5.26
		ต.ท่ากระดาน	897.67
		ต.ทุ่งพระยา	1,067.63
		ต.ลาดกระทิง	351.75
จ.ฉะเชิงเทรา ผลรวม			120,417.48
จ.ชลบุรี	อ.เกาะจันทร์	ต.เกาะจันทร์	586.68
		ต.ท่าบุญมี	234.94
	อ.เมืองชลบุรี	ต.เสม็ด	864.81
		ต.เหมือง	6,849.88
		ต.แสนสุข	194.40
		ต.นาป่า	2,771.71
		ต.บ้านสวน	1,599.41
		ต.สำนักบก	255.25
		ต.หนองข้างคอก	10,381.00
		ต.หนองรี	11,989.50
		ต.ห้วยกะปิ	9,728.65
		ต.อ่างศิลา	528.66

ตารางภาคผนวก ก1 สรุปพื้นที่เสี่ยงภัยน้ำท่วมในพื้นที่เกษตรน้ำฝน

ระหว่างเดือนกรกฎาคม ถึง เดือนธันวาคม พ.ศ. 2563 จำแนกตามเขตการปกครอง

จังหวัด	อำเภอ	ตำบล	พื้นที่เสี่ยง (ไร่)
	อ.บ่อทอง	ต.บ่อแกวทอง	1.35
	อ.บางละมุง	ต.ตะเคียนเตี้ย	96.48
		ต.บางละมุง	134.63
		ต.ห้วยใหญ่	61.72
	อ.บ้านบึง	ต.คลองกิ่ว	363.25
		ต.หนองขี้ซาก	35.50
		ต.หนองบอนแดง	283.59
		ต.หนองอิรุณ	236.62
	อ.พนัสนิคม	ต.ทุ่งขวาง	759.23
		ต.นาเริก	4,386.13
		ต.นาวังหิน	8,950.86
		ต.สระสีเหลี่ยม	9,562.21
		ต.หนองเหียง	37,705.92
		ต.หนองขยาด	560.09
		ต.หนองปรือ	12,184.13
		ต.หมอนนาง	13,133.72
		ต.หัวถนน	6,871.12
	อ.พานทอง	ต.มาบโป่ง	20.51
		ต.หนองหงษ์	1,122.44
	อ.ศรีราชา	ต.เขาคันทรง	45,960.27
		ต.ทุ่งสุขลา	5,196.52
		ต.บ่อวิน	41,703.50
		ต.บางพระ	43,128.14
		ต.บึง	27,661.15
		ต.ศรีราชา	194.59
		ต.สุรศักดิ์	21,392.47
		ต.หนองขาม	47,136.75

ตารางภาคผนวก ก1 สรุปพื้นที่เสี่ยงภัยน้ำท่วมในพื้นที่เกษตรน้ำฝน

ระหว่างเดือนกรกฎาคม ถึง เดือนธันวาคม พ.ศ. 2563 จำแนกตามเขตการปกครอง

จังหวัด	อำเภอ	ตำบล	พื้นที่เสี่ยง (ไร่)
	อ.สัตหีบ	ต.พลูตาหลวง	69.01
	อ.หนองใหญ่	ต.หนองเสือช้าง	45.70
จ.ชลบุรี ผลรวม			374,942.47
จ.ชัยนาท	อ.เนินขาม	ต.เนินขาม	31,095.78
		ต.กะบกเตี้ย	28,114.00
		ต.สุขเดือนห้า	19,769.42
	อ.เมืองชัยนาท	ต.เสือโฮก	379.05
	อ.มโนรมย์	ต.ไร่พัฒนา	4,318.50
		ต.ทางน้ำสาคร	888.19
		ต.อุตะเถา	13,624.17
	อ.วัดสิงห์	ต.บ่อแร่	15,205.72
		ต.วังหมัน	42,418.12
		ต.หนองขุ่น	4,768.31
		ต.หนองบัว	2,297.24
	อ.หนองมะโมง	ต.กุดจอก	178.78
		ต.วังตะเคียน	14.95
		ต.สะพานหิน	428.94
		ต.หนองมะโมง	0.02
	อ.หันคา	ต.เด่นใหญ่	14,466.72
		ต.ไพรมุกยูง	54,109.27
		ต.บ้านเข็ญ	10,599.01
		ต.หนองแซง	41,712.40
		ต.หันคา	11,644.62
จ.ชัยนาท ผลรวม			296,033.21
จ.ชัยภูมิ	อ.เกษตรสมบูรณ์	ต.โนนกกอก	3.20
		ต.บ้านเตี้อ	1.13
		ต.บ้านเป้า	111.48

ตารางภาคผนวก ก1 สรุปพื้นที่เสี่ยงภัยน้ำท่วมในพื้นที่เกษตรน้ำฝน

ระหว่างเดือนกรกฎาคม ถึง เดือนธันวาคม พ.ศ. 2563 จำแนกตามเขตการปกครอง

จังหวัด	อำเภอ	ตำบล	พื้นที่เสี่ยง (ไร่)
		ต.บ้านหัน	228.73
		ต.สระโพนทอง	8.41
		ต.หนองโพนงาม	534.90
	อ.เทพสถิต	ต.โป่งนก	0.08
		ต.นาयाงกลัก	3,197.14
	อ.เนินสง่า	ต.กะฮาด	22,829.50
		ต.ตาเนิน	26,415.91
		ต.รังงาม	27,903.89
		ต.หนองนิม	48,009.89
	อ.เมืองชัยภูมิ	ต.โคกสูง	25,049.00
		ต.โนนสำราญ	16,703.85
		ต.โพนทอง	22,937.90
		ต.ในเมือง	55.65
		ต.กุดตุ้ม	40,545.05
		ต.ชีลอง	21,234.87
		ต.ซับสีทอง	42,781.50
		ต.ท่าหินโงม	21,381.95
		ต.นาเสียว	25,008.49
		ต.นาฝาย	22,334.97
		ต.บ้านเล่า	13,281.16
		ต.บ้านค่าย	11,013.56
		ต.บึงคล้า	27,174.50
		ต.รอบเมือง	11,869.86
		ต.ลาดใหญ่	25,968.80
		ต.หนองไผ่	40,406.71
		ต.หนองนาแซง	11,726.92
		ต.ห้วยต้อน	33,938.41

ตารางภาคผนวก ก1 สรุปพื้นที่เสี่ยงภัยน้ำท่วมในพื้นที่เกษตรน้ำฝน

ระหว่างเดือนกรกฎาคม ถึง เดือนธันวาคม พ.ศ. 2563 จำแนกตามเขตการปกครอง

จังหวัด	อำเภอ	ตำบล	พื้นที่เสี่ยง (ไร่)
		ต.ห้วยบง	23,705.62
	อ.แก้งคร้อ	ต.เก่าย่าดี	454.21
		ต.ท่ามะไฟหวาน	257.49
		ต.หนองขาม	133.85
		ต.หนองสังข์	215.53
		ต.หลุบคา	507.65
	อ.คอนสวรรค์	ต.โคกมั่งงอย	24,742.56
		ต.โนนสะอาด	11,313.99
		ต.คอนสวรรค์	20,793.88
		ต.ช่องสามหมอ	14,132.00
		ต.บ้านโสก	24,728.79
		ต.ยางหวาย	11,119.70
		ต.ศรีสำราญ	20,624.40
		ต.หนองขาม	16,450.67
		ต.ห้วยไร่	18,507.94
	อ.คอนสาร	ต.โนนคูณ	57.31
	อ.จัตุรัส	ต.กุดน้ำใส	35,551.34
		ต.บ้านกอก	35,315.59
		ต.บ้านขาม	17,109.76
		ต.ละหาน	22,951.74
		ต.สัมปอ	31,718.92
		ต.หนองโดน	23,342.33
		ต.หนองบัวโคก	39,255.94
		ต.หนองบัวใหญ่	19,593.76
		ต.หนองบัวบาน	16,633.13
	อ.ซับใหญ่	ต.ตะโกทอง	900.73
		ต.ท่ากูป	142.13

ตารางภาคผนวก ก1 สรุปพื้นที่เสี่ยงภัยน้ำท่วมในพื้นที่เกษตรน้ำฝน

ระหว่างเดือนกรกฎาคม ถึง เดือนธันวาคม พ.ศ. 2563 จำแนกตามเขตการปกครอง

จังหวัด	อำเภอ	ตำบล	พื้นที่เสี่ยง (ไร่)
	อ.บ้านเขว้า	ต.โนนแดง	7,056.14
		ต.ชีบน	23,386.81
		ต.ตลาดแร้ง	45,771.46
		ต.บ้านเขว้า	26,037.58
		ต.ภูแลนคา	16,714.25
		ต.ลุ่มลำชี	20,435.58
	อ.บ้านแท่น	ต.บ้านเต่า	27,965.25
		ต.บ้านแท่น	23,137.66
		ต.สระพัง	15,024.15
		ต.สามสวน	28,126.40
		ต.หนองคู	26,352.83
	อ.บำเหน็จณรงค์	ต.โคกเริงรัมย์	261.55
		ต.บ้านเพชร	2.58
		ต.บ้านตาล	0.08
		ต.หัวทะเล	1,122.18
	อ.ภักดีชุมพล	ต.บ้านเจียง	2.37
		ต.วังทอง	452.98
	อ.ภูเขียว	ต.โคกสะอาด	27,954.81
		ต.โอล์	24,829.90
		ต.กวางโจน	36,353.20
		ต.กุดยม	18,102.75
		ต.ธาตุทอง	41,938.77
		ต.บ้านเพชร	19,296.57
		ต.บ้านแก้ง	59,691.33
		ต.บ้านดอน	23,268.83
		ต.ผักปัง	21,510.46
		ต.หนองคอนไทย	27,422.72

ตารางภาคผนวก ก1 สรุปพื้นที่เสี่ยงภัยน้ำท่วมในพื้นที่เกษตรน้ำฝน

ระหว่างเดือนกรกฎาคม ถึง เดือนธันวาคม พ.ศ. 2563 จำแนกตามเขตการปกครอง

จังหวัด	อำเภอ	ตำบล	พื้นที่เสี่ยง (ไร่)
		ต.หนองต๋ม	33,971.31
	อ.หนองบัวแดง	ต.กุดชุมแสง	0.17
		ต.ถ้ำวัวแดง	37.60
	อ.หนองบัวระเหว	ต.โคกสะอาด	23,328.59
		ต.โสกปลาตก	31,123.38
		ต.วังตะเฆ่	75,397.14
		ต.หนองบัวระเหว	6,241.33
		ต.ห้วยแย้	40,418.72
จ.ชัยภูมิ ผลรวม			1,745,655.81
จ.ชุมพร	อ.เมืองชุมพร	ต.ขุนกระโทก	9,941.14
		ต.ตากแดด	12,044.17
		ต.ถ้ำสิงห์	14,600.84
		ต.ท่าตะเภา	0.13
		ต.ท่ายาง	12,320.99
		ต.ทุ่งคา	25,950.38
		ต.นาชะอัง	13,550.42
		ต.นาทุ่ง	5,192.02
		ต.บางลึก	18,245.26
		ต.บางหมาก	21,879.87
		ต.บ้านนา	57,350.01
		ต.ปากน้ำ	3,277.13
		ต.วังใหม่	43,075.78
		ต.วังไผ่	10,768.09
		ต.วิสัยเหนือ	26,433.12
		ต.หาดทรายรี	7,388.59
		ต.หาดพันไกร	16,618.99
	อ.ท่าแซะ	ต.คูริง	35,131.43

ตารางภาคผนวก ก1 สรุปพื้นที่เสี่ยงภัยน้ำท่วมในพื้นที่เกษตรน้ำฝน

ระหว่างเดือนกรกฎาคม ถึง เดือนธันวาคม พ.ศ. 2563 จำแนกตามเขตการปกครอง

จังหวัด	อำเภอ	ตำบล	พื้นที่เสี่ยง (ไร่)
		ต.ทรัพย์อนันต์	19,046.26
		ต.ท่าแซะ	36,538.08
		ต.ท่าข้าม	17,290.66
		ต.นากระตาม	27,225.42
		ต.รับร่อ	88,402.65
		ต.สลูย	29,899.89
		ต.สองพี่น้อง	49,853.75
		ต.หงษ์เจริญ	37,580.67
		ต.หินแก้ว	60,019.93
	อ.ทุ่งตะโก	ต.ช่องไม้แก้ว	48,064.24
		ต.ตะโก	50,137.04
		ต.ทุ่งตะไคร	22,462.32
		ต.ปากตะโก	10,070.56
	อ.ปะทิว	ต.เขาไชยราช	86,198.82
		ต.ชุมโค	71,577.70
		ต.ดอนยาง	36,100.93
		ต.ทะเลทรัพย์	42,229.77
		ต.บางสน	22,388.92
		ต.ปากคลอง	18,143.08
		ต.สะพลี	28,075.39
	อ.พะโต๊ะ	ต.ปังหวาน	46,245.11
		ต.ปากทรง	42,038.68
		ต.พระรักษ์	42,348.11
		ต.พะโต๊ะ	59,580.99
	อ.ละแม	ต.ทุ่งคาวิด	18,670.67
		ต.ทุ่งหลวง	46,764.80
		ต.ละแม	52,475.42

ตารางภาคผนวก ก1 สรุปพื้นที่เสี่ยงภัยน้ำท่วมในพื้นที่เกษตรน้ำฝน

ระหว่างเดือนกรกฎาคม ถึง เดือนธันวาคม พ.ศ. 2563 จำแนกตามเขตการปกครอง

จังหวัด	อำเภอ	ตำบล	พื้นที่เสี่ยง (ไร่)
		ต.สวนแตง	23,007.57
	อ.สวี	ต.เขาค่าย	44,249.26
		ต.เขาทะลุ	18,734.96
		ต.ครน	39,260.75
		ต.ด่านสวี	15,215.60
		ต.ท่าหิน	28,971.39
		ต.ทุ่งระยะ	68,385.10
		ต.นาโพธิ์	20,244.60
		ต.นาสัก	83,078.10
		ต.ปากแพรก	6,392.85
		ต.วิสัยใต้	44,305.69
		ต.สวี	15,377.62
	อ.หลังสวน	ต.แหลมทราย	7,971.46
		ต.ขันเงิน	4,418.21
		ต.ท่ามะปลา	8,957.17
		ต.นาขา	36,736.20
		ต.นาพญา	30,937.90
		ต.บางน้ำจืด	22,115.59
		ต.บางมะพร้าว	15,867.13
		ต.บ้านควน	59,576.23
		ต.ปากน้ำ	2,551.60
		ต.พ้อแดง	5,958.52
		ต.วังตะกอก	39,161.82
		ต.หลังสวน	48.42
		ต.หาดยาย	47,570.99
จ.ชุมพร ผลรวม			2,132,292.99
จ.ตรัง	อ.เมืองตรัง	ต.โคกหล่อ	1,228.72

ตารางภาคผนวก ก1 สรุปพื้นที่เสี่ยงภัยน้ำท่วมในพื้นที่เกษตรน้ำฝน

ระหว่างเดือนกรกฎาคม ถึง เดือนธันวาคม พ.ศ. 2563 จำแนกตามเขตการปกครอง

จังหวัด	อำเภอ	ตำบล	พื้นที่เสี่ยง (ไร่)
		ต.ควนปริง	4,630.75
		ต.ทับเที่ยง	73.29
		ต.นาโต๊ะหมิง	16,308.44
		ต.นาโยงใต้	1,005.06
		ต.นาตาล่วง	5,507.83
		ต.นาท่ามเหนือ	32,616.18
		ต.นาท่ามใต้	9,620.49
		ต.นาบินหลา	6,377.20
		ต.นาพละ	3,423.07
		ต.น้ำผุด	43,769.95
		ต.บางรัก	3,176.75
		ต.บ้านโพธิ์	12,142.44
		ต.บ้านควน	2,896.53
		ต.หนองตรุด	28,025.88
	อ.กันตัง	ต.เกาะลิบง	3,325.38
		ต.โคกยาง	24,796.16
		ต.กันตัง	6.89
		ต.กันตังใต้	5,293.73
		ต.คลองชีล้อม	18,152.16
		ต.คลองลู	18,546.58
		ต.ควนธานี	8,965.84
		ต.นาเกลือ	12,258.96
		ต.บ่อน้ำร้อน	21,999.92
		ต.บางเป่า	7,164.76
		ต.บางสีก	43,073.75
		ต.บางหมาก	14,461.11
		ต.ย่านซื่อ	6,171.00

ตารางภาคผนวก ก1 สรุปพื้นที่เสี่ยงภัยน้ำท่วมในพื้นที่เกษตรน้ำฝน

ระหว่างเดือนกรกฎาคม ถึง เดือนธันวาคม พ.ศ. 2563 จำแนกตามเขตการปกครอง

จังหวัด	อำเภอ	ตำบล	พื้นที่เสี่ยง (ไร่)
		ต.วังวน	10,116.18
	อ.นาโยง	ต.โคกสะบ้า	16,655.51
		ต.ช่อง	13,218.77
		ต.นาข้าวเสี้ย	7,982.62
		ต.นาหมื่นศรี	12,120.48
		ต.ละมอ	26,613.38
	อ.ปะเหลียน	ต.แหลมสอม	18,301.19
		ต.ท่าข้าม	9,460.66
		ต.ท่าพญา	7,700.39
		ต.ทุ่งยาว	20,622.53
		ต.บางด้วน	15,931.83
		ต.บ้านนา	51,434.11
		ต.ปะเหลียน	46,386.92
		ต.ลิพัง	33,074.22
		ต.สุโสะ	32,373.42
	อ.ย่านตาขาว	ต.เกาะเปียง	17,282.15
		ต.โพรงจระเข้	22,684.55
		ต.ในควน	33,239.33
		ต.ทุ่งกระบือ	24,830.50
		ต.ทุ่งค่าย	25,582.84
		ต.นาชุมเห็ด	22,313.15
		ต.ย่านตาขาว	8,742.19
		ต.หนองบ่อ	15,945.69
	อ.รัชฎา	ต.เขาไพร	12,886.30
		ต.คลองปาง	8,024.67
		ต.ควนเมา	22,119.14
		ต.ต.หนองบัว	18,835.95

ตารางภาคผนวก ก1 สรุปพื้นที่เสี่ยงภัยน้ำท่วมในพื้นที่เกษตรน้ำฝน

ระหว่างเดือนกรกฎาคม ถึง เดือนธันวาคม พ.ศ. 2563 จำแนกตามเขตการปกครอง

จังหวัด	อำเภอ	ตำบล	พื้นที่เสี่ยง (ไร่)
		ต.หนองปรือ	43,303.11
	อ.วังวิเศษ	ต.เขาวิเศษ	20,102.89
		ต.ท่าสะบ้า	29,126.13
		ต.วังมะปราง	46,079.57
		ต.วังมะปรางเหนือ	35,126.52
		ต.อ่าวตง	25,247.99
	อ.สีเกา	ต.เขาไม้แก้ว	13,062.44
		ต.ไม้ฝาด	54,173.97
		ต.กะลาเส	42,699.58
		ต.นาเมืองเพชร	34,166.36
		ต.บ่อหิน	37,307.14
	อ.ห้วยยอด	ต.เขากอบ	14,859.07
		ต.เขาขาว	600.10
		ต.เขาปูน	17,014.99
		ต.ในเตา	9,674.67
		ต.ท่าจั่ว	10,994.07
		ต.ทุ่งต่อ	14,775.10
		ต.นางวง	19,543.28
		ต.บางกุ่ม	21,029.14
		ต.บางดี	575.75
		ต.ปากแจ่ม	25,246.09
		ต.ปากคม	15,727.78
		ต.ลำภูรา	9,696.56
		ต.วังคีรี	14,515.62
		ต.หนองช้างแล่น	12,836.24
		ต.ห้วยนาง	28,328.45
		ต.ห้วยยอด	11,487.40

ตารางภาคผนวก ก1 สรุปพื้นที่เสี่ยงภัยน้ำท่วมในพื้นที่เกษตรน้ำฝน

ระหว่างเดือนกรกฎาคม ถึง เดือนธันวาคม พ.ศ. 2563 จำแนกตามเขตการปกครอง

จังหวัด	อำเภอ	ตำบล	พื้นที่เสี่ยง (ไร่)
	อ.หาดสำราญ	ต.ตะเสะ	10,166.80
		ต.บ้าหวี	17,006.27
		ต.หาดสำราญ	19,199.99
จ.ตรัง ผลรวม			1,563,170.53
จ.ตาก	อ.เมืองตาก	ต.แม่ท้อ	0.64
		ต.โป่งแดง	46,180.64
		ต.ไม้งาม	1,082.45
		ต.ตลุกกลางทุ่ง	15,629.55
		ต.น้ำร้อน	4,645.24
		ต.วังประจบ	46,900.29
		ต.วังหิน	8,441.41
		ต.หนองบัวเหนือ	0.03
		ต.หนองบัวใต้	3,342.45
	อ.แม่ระมาด	ต.แม่จะเรา	2,523.84
		ต.แม่ตื่น	30,311.85
		ต.ขะเนจื้อ	22.04
		ต.พระธาตุ	160.63
		ต.สามหมื่น	39,554.77
	อ.แม่สอด	ต.แม่กาษา	28,424.20
		ต.แม่กู่	30,249.72
		ต.แม่ตาว	1,742.58
		ต.ด่านแม่ละเมา	69.12
		ต.พระธาตุผาแดง	5.93
		ต.พะวอ	23,488.48
		ต.มหาวัน	31,677.21
	อ.ท่าสองยาง	ต.แม่ต๋าน	367.83
		ต.แม่วะหลวง	0.61

ตารางภาคผนวก ก1 สรุปพื้นที่เสี่ยงภัยน้ำท่วมในพื้นที่เกษตรน้ำฝน

ระหว่างเดือนกรกฎาคม ถึง เดือนธันวาคม พ.ศ. 2563 จำแนกตามเขตการปกครอง

จังหวัด	อำเภอ	ตำบล	พื้นที่เสี่ยง (ไร่)
		ต.แม่สอง	19,566.42
		ต.แม่หละ	18,285.21
		ต.แม่อุสุ	26,757.77
	อ.บ้านตาก	ต.แม่สลิด	736.71
		ต.ท้องฟ้า	6.91
		ต.ทุ่งกระเซาะ	1.76
		ต.สมอโคน	10.91
	อ.พบพระ	ต.คีรีราษฎร์	293.81
		ต.ช่องแคบ	53,200.24
		ต.พบพระ	22,093.12
		ต.รวมไทยพัฒนา	557.83
		ต.วาเล่ย์	2,300.59
	อ.วังเจ้า	ต.เชียงทอง	4.78
		ต.นาโบสถ์	129.30
		ต.ประดาง	30.25
	อ.สามเงา	ต.บ้านนา	18.00
		ต.ยกกระบัตร์	25.87
		ต.วังจันทร์	3,881.18
		ต.วังหมัน	4,171.92
	อ.อุ้มผาง	ต.แม่กลอง	15,251.99
		ต.แม่จัน	36,384.05
		ต.แม่ละมุ้ง	17,870.49
		ต.โมโกร	54,283.00
		ต.หนองหลวง	21,162.38
		ต.อุ้มผาง	24,429.82
จ.ตาก ผลรวม			636,275.81
จ.นครนายก	อ.เมืองนครนายก	ต.เขาพระ	6,918.49

ตารางภาคผนวก ก1 สรุปพื้นที่เสี่ยงภัยน้ำท่วมในพื้นที่เกษตรน้ำฝน

ระหว่างเดือนกรกฎาคม ถึง เดือนธันวาคม พ.ศ. 2563 จำแนกตามเขตการปกครอง

จังหวัด	อำเภอ	ตำบล	พื้นที่เสี่ยง (ไร่)
		ต.ท่าช้าง	15.20
		ต.นครนายก	25.33
		ต.บ้านใหญ่	6,152.52
		ต.พรหมณี	4,683.28
		ต.ศรีนาวา	34.24
		ต.สาริกา	21,462.82
		ต.หินตั้ง	2,497.22
	อ.บ้านนา	ต.เขาเพิ่ม	21,111.18
		ต.บ้านนา	5,515.25
		ต.บ้านพร้าว	680.47
		ต.บ้านพริก	7,273.41
		ต.ป่าชะ	14,229.33
		ต.พิบูลออก	1,190.21
		ต.ศรีกะอาง	18,591.93
จ.นครนายก ผลรวม			110,380.89
จ.นครราชสีมา	อ.เฉลิมพระเกียรติ	ต.ช้างทอง	11,460.40
		ต.ท่าช้าง	9,515.84
		ต.พระพุทธ	5,834.68
		ต.หนองงูเหลือม	5,328.79
		ต.หนองยาง	22,325.00
	อ.เทพารักษ์	ต.วังยายทอง	52.97
		ต.สำนักตะคร้อ	664.56
		ต.หนองแวง	495.16
	อ.เมืองนครราชสีมา	ต.โคกกรวด	22,319.80
		ต.โคกสูง	22,265.35
		ต.โพธิ์กลาง	8,275.72
		ต.ไชยมงคล	13,403.26

ตารางภาคผนวก ก1 สรุปพื้นที่เสี่ยงภัยน้ำท่วมในพื้นที่เกษตรน้ำฝน

ระหว่างเดือนกรกฎาคม ถึง เดือนธันวาคม พ.ศ. 2563 จำแนกตามเขตการปกครอง

จังหวัด	อำเภอ	ตำบล	พื้นที่เสี่ยง (ไร่)
		ต.จอหอ	2,742.49
		ต.ตลาด	858.86
		ต.บ้านโพธิ์	7,048.80
		ต.ปฐุใหญ่	467.70
		ต.พลกรัง	3,296.44
		ต.พะเนา	1,368.72
		ต.พุดซา	13,109.47
		ต.มะเรียง	1,397.93
		ต.สีมุ่ม	719.69
		ต.สุรนารี	13,347.93
		ต.หนองไข่น้ำ	14,448.24
		ต.หนองจะบก	6,496.69
		ต.หนองบัวศาลา	9,093.70
		ต.หนองระเวียง	12,315.87
		ต.หัวทะเล	648.86
	อ.เมืองยาง	ต.เมืองยาง	0.02
		ต.โนนอุดม	1,454.66
		ต.ละหานปลาค้าว	56.90
	อ.แก้งสนามนาง	ต.แก้งสนามนาง	10,181.39
		ต.โนนสำราญ	30,347.22
		ต.บึงพะไล	45,090.16
		ต.บึงสำโรง	19,309.86
		ต.สีสุก	15,079.53
	อ.โชคชัย	ต.ด่านเกวียน	189.52
		ต.ท่าจะหลุง	1,012.42
		ต.ท่าอ่าง	7.50
		ต.พลับพลา	44.69

ตารางภาคผนวก ก1 สรุปพื้นที่เสี่ยงภัยน้ำท่วมในพื้นที่เกษตรน้ำฝน

ระหว่างเดือนกรกฎาคม ถึง เดือนธันวาคม พ.ศ. 2563 จำแนกตามเขตการปกครอง

จังหวัด	อำเภอ	ตำบล	พื้นที่เสี่ยง (ไร่)
	อ.โนนแดง	ต.โนนแดง	13,513.21
		ต.โนนตาเถร	13,684.31
		ต.ดอนยาวใหญ่	10,026.02
		ต.วังหิน	17,937.19
		ต.สำพะเนียง	19,346.91
	อ.โนนไทย	ต.โนนไทย	34,228.75
		ต.กำปัง	27,371.30
		ต.ค้ำพลู	37,712.11
		ต.ด่านจาก	25,099.41
		ต.ถนนโพธิ์	16,878.78
		ต.บัลลังก์	23,056.83
		ต.บ้านวัง	19,280.10
		ต.มะค่า	27,155.86
		ต.สายออ	11,310.12
		ต.สำโรง	25,002.43
	อ.โนนสูง	ต.เมืองปราสาท	29,431.50
		ต.โตนด	11,750.64
		ต.โนนสูง	277.78
		ต.ใหม่	17,324.44
		ต.ขามเฒ่า	19,615.42
		ต.จันอัด	19,279.25
		ต.ดอนชมพู	18,454.42
		ต.ดอนหวาย	4,368.34
		ต.ด่านคล้า	13,422.05
		ต.ธารปราสาท	11,409.93
		ต.บึง	19,930.02
		ต.พลสงคราม	32,487.39

ตารางภาคผนวก ก1 สรุปพื้นที่เสี่ยงภัยน้ำท่วมในพื้นที่เกษตรน้ำฝน

ระหว่างเดือนกรกฎาคม ถึง เดือนธันวาคม พ.ศ. 2563 จำแนกตามเขตการปกครอง

จังหวัด	อำเภอ	ตำบล	พื้นที่เสี่ยง (ไร่)
		ต.มะค่า	35,894.42
		ต.ลำคองหงษ์	26,392.61
		ต.ลำมูล	14,519.10
		ต.หลุมข้าว	47,170.38
	อ.ขามทะเลสอ	ต.ขามทะเลสอ	16.34
		ต.บึงอ้อ	62.14
		ต.พินดุง	193.93
		ต.หนองสรวง	444.81
	อ.ขามสะแกแสง	ต.เมืองเกษตร	15,670.67
		ต.เมืองนาท	23,620.66
		ต.โนนเมือง	24,659.63
		ต.ขามสะแกแสง	40,830.22
		ต.ชีวีค	25,396.69
		ต.พะวงด	17,073.25
		ต.หนองหัวฟาน	25,076.43
	อ.คง	ต.เทพาลัย	595.89
		ต.เมืองคง	28.15
		ต.โนนเต็ง	85.97
		ต.ขามสมบูรณ์	40.93
		ต.คูขาด	0.87
		ต.ดอนใหญ่	140.17
		ต.ตาจั่น	130.46
		ต.บ้านปรางค์	693.58
		ต.หนองบัว	87.50
		ต.หนองมะนาว	111.63
	อ.ครบุรี	ต.ครบุรีใต้	72.23
		ต.จระเข้หิน	46.35

ตารางภาคผนวก ก1 สรุปพื้นที่เสี่ยงภัยน้ำท่วมในพื้นที่เกษตรน้ำฝน

ระหว่างเดือนกรกฎาคม ถึง เดือนธันวาคม พ.ศ. 2563 จำแนกตามเขตการปกครอง

จังหวัด	อำเภอ	ตำบล	พื้นที่เสี่ยง (ไร่)
	อ.จักรราช	ต.จักรราช	25.14
		ต.ทองหลาง	445.39
		ต.ศรีละกอ	32.40
		ต.สีสุก	742.81
		ต.หนองพลวง	63.51
	อ.ชุมพวง	ต.โนนตูม	22,768.71
		ต.โนนยอ	26,279.59
		ต.โนนรัง	29,486.03
		ต.ชุมพวง	17,272.17
		ต.ตลาดไทร	41,818.96
		ต.ท่าลาด	75,610.93
		ต.ประสุข	24,506.02
		ต.สาหร่าย	17,066.21
		ต.หนองหลัก	6,971.26
	อ.ด่านขุนทด	ต.โนนเมืองพัฒนา	28,200.15
		ต.กุดพิมาน	36,110.18
		ต.ด่านไฉ	19,581.11
		ต.ด่านขุนทด	32,551.73
		ต.ด่านนอก	16,458.68
		ต.ตะเคียน	62,576.85
		ต.บ้านเก่า	48,282.80
		ต.บ้านแปรง	27,402.97
		ต.พันชนะ	45,294.70
		ต.สระจรเข้	48,347.98
		ต.หนองไทร	23,754.39
		ต.หนองกรด	76,751.95
		ต.หนองบัวตะเกียด	37,959.43

ตารางภาคผนวก ก1 สรุปพื้นที่เสี่ยงภัยน้ำท่วมในพื้นที่เกษตรน้ำฝน

ระหว่างเดือนกรกฎาคม ถึง เดือนธันวาคม พ.ศ. 2563 จำแนกตามเขตการปกครอง

จังหวัด	อำเภอ	ตำบล	พื้นที่เสี่ยง (ไร่)
		ต.หนองบัวละคร	22,221.53
		ต.ห้วยบง	96,119.65
		ต.หินดาด	58,366.08
	อ.บัวใหญ่	ต.ขุนทอง	111.51
		ต.ดอนตะหนิน	52.34
		ต.หนองบัวสะอาด	77.38
		ต.ห้วยยาง	108.16
	อ.บัวลาย	ต.โนนจาน	6.84
		ต.หนองหว้า	16.46
	อ.บ้านเหลื่อม	ต.โคกกระเบื้อง	59,888.23
		ต.ช่อระกา	19,169.82
		ต.บ้านเหลื่อม	13,806.30
		ต.วังโพธิ์	12,474.09
	อ.ประทาย	ต.เมืองโดน	20,678.61
		ต.โคกกลาง	22,642.04
		ต.โนนเพ็ด	19,717.03
		ต.กระทุ่มราย	32,903.54
		ต.ดอนมัน	15,824.87
		ต.ตลาดไทร	18,600.77
		ต.ทุ่งสว่าง	12,299.76
		ต.นางรำ	15,773.26
		ต.ประทาย	9,545.11
		ต.วังไม้แดง	27,951.05
		ต.หนองค่าย	13,961.80
		ต.หนองพลวง	18,329.60
		ต.หันห้วยทราย	27,607.66
	อ.ปักธงชัย	ต.ตะขบ	51.23

ตารางภาคผนวก ก1 สรุปพื้นที่เสี่ยงภัยน้ำท่วมในพื้นที่เกษตรน้ำฝน

ระหว่างเดือนกรกฎาคม ถึง เดือนธันวาคม พ.ศ. 2563 จำแนกตามเขตการปกครอง

จังหวัด	อำเภอ	ตำบล	พื้นที่เสี่ยง (ไร่)
		ต.ตะคุ	783.17
		ต.ธงชัยเหนือ	66.82
		ต.ภูหลวง	40.29
	อ.ปากช่อง	ต.โป่งตาลอง	34,151.19
		ต.กลางดง	26,674.76
		ต.ชนงพระ	25,494.27
		ต.คลองม่วง	53,499.51
		ต.จันทึก	32,090.51
		ต.ปากช่อง	47,176.87
		ต.พญาเย็น	27,799.07
		ต.วังไทร	44,817.11
		ต.วังกะทะ	69,561.19
		ต.หนองน้ำแดง	25,469.54
		ต.หนองสาหร่าย	41,266.52
		ต.หมูสี	26,318.57
	อ.พระทองคำ	ต.ทัพรั้ง	38.71
		ต.พังเทียม	1,738.87
		ต.มาบกราด	119.33
		ต.สระพระ	39.84
		ต.หนองหอย	155.20
	อ.พิมาย	ต.โบสถ์	66,263.78
		ต.ในเมือง	1,553.20
		ต.กระเบื้องใหญ่	1,832.90
		ต.กระชอน	1,821.70
		ต.ชีวาน	750.58
		ต.ดงใหญ่	1,334.35
		ต.ธารละหลอด	20,439.66

ตารางภาคผนวก ก1 สรุปพื้นที่เสี่ยงภัยน้ำท่วมในพื้นที่เกษตรน้ำฝน

ระหว่างเดือนกรกฎาคม ถึง เดือนธันวาคม พ.ศ. 2563 จำแนกตามเขตการปกครอง

จังหวัด	อำเภอ	ตำบล	พื้นที่เสี่ยง (ไร่)
		ต.นิคมสร้างตนเอง	29,364.14
		ต.รังกาใหญ่	41,077.13
		ต.สัมฤทธิ์	20,008.18
		ต.หนองระเวียง	30,117.71
	อ.ลำทะเมนชัย	ต.ไพล	8,894.12
		ต.ขุขันธ์	22,328.33
		ต.ช่องแมว	37,008.41
		ต.บ้านยาง	50,651.75
	อ.วังน้ำเขียว	ต.ไทยสามัคคี	21,435.55
		ต.ระเริง	26,356.24
		ต.วังน้ำเขียว	54,699.58
		ต.วังหมี	57,707.22
		ต.อุดมทรัพย์	45,349.92
	อ.สีคิ้ว	ต.กฤษณา	737.07
		ต.คลองไผ่	763.71
		ต.ดอนเมือง	0.12
		ต.มิตรภาพ	153.07
		ต.ลาดบัวขาว	427.11
		ต.วังโรงใหญ่	501.68
		ต.หนองน้ำใส	66.04
		ต.หนองบัวน้อย	224.62
	อ.สีดา	ต.โนนประดู่	0.01
		ต.โพนทอง	145.62
		ต.สีดา	11.89
		ต.หนองตาตใหญ่	45.18
	อ.สูงเนิน	ต.เสมา	2,016.82
		ต.โนนค่า	0.59

ตารางภาคผนวก ก1 สรุปพื้นที่เสี่ยงภัยน้ำท่วมในพื้นที่เกษตรน้ำฝน

ระหว่างเดือนกรกฎาคม ถึง เดือนธันวาคม พ.ศ. 2563 จำแนกตามเขตการปกครอง

จังหวัด	อำเภอ	ตำบล	พื้นที่เสี่ยง (ไร่)
		ต.นากลาง	56.05
		ต.หนองตะไก่อ	5.59
	อ.ห้วยแถลง	ต.จี้ว	0.03
		ต.หลุ่งตะเคียน	1,283.47
จ.นครราชสีมา ผลรวม			3,457,887.60
จ.นครศรีธรรมราช	อ.เฉลิมพระเกียรติ	ต.เชียรเขา	0.04
		ต.ทางพูน	14,822.53
		ต.สวนหลวง	20,946.15
	อ.เชียรใหญ่	ต.เขาพระบาท	3,423.76
		ต.แม่เจ้าอยู่หัว	15,344.46
		ต.การะเกด	6,207.85
	อ.เมืองนครศรีธรรม	ต.ท่าจี้ว	748.13
		ต.ปากพูน	9,036.98
	อ.ขนอม	ต.ขนอม	25,905.73
		ต.ควนทอง	28,820.70
		ต.ท้องเนียน	7,134.67
	อ.จุฬาภรณ์	ต.ควนหนองคว่า	14,075.76
		ต.ทุ่งโพธิ์	38,354.33
		ต.นาหมอบุญ	39,767.83
		ต.บ้านควนมุด	4,428.69
		ต.บ้านชะอวด	10,589.12
		ต.สาม	18,810.72
	อ.ฉวาง	ต.ไม้เรียง	16,437.45
		ต.ไสหรี	25,901.87
		ต.กะเปียด	25,055.81
		ต.จันดี	14,041.96
		ต.ฉวาง	15,382.87

ตารางภาคผนวก ก1 สรุปพื้นที่เสี่ยงภัยน้ำท่วมในพื้นที่เกษตรน้ำฝน

ระหว่างเดือนกรกฎาคม ถึง เดือนธันวาคม พ.ศ. 2563 จำแนกตามเขตการปกครอง

จังหวัด	อำเภอ	ตำบล	พื้นที่เสี่ยง (ไร่)
		ต.นาเขลียง	11,780.56
		ต.นาแวง	22,350.69
		ต.นากะชะ	16,011.76
		ต.ละอาย	41,968.53
		ต.ห้วยปรึก	35,924.62
	อ.ชะอวด	ต.เกาะขันธุ์	22.46
		ต.เขาพระทอง	25,750.70
		ต.เค็ริง	32,100.57
		ต.ขอนหาด	9,305.79
		ต.ควนหนองหงษ์	20,907.87
		ต.ชะอวด	19,770.76
		ต.ท่าประจະ	1,768.33
		ต.นางหลง	3,928.43
		ต.บ้านตุล	24,154.35
		ต.วังอ่าง	4,820.44
	อ.ช้างกลาง	ต.ช้างกลาง	65,174.19
		ต.สวนขัน	21,235.59
		ต.หลักช้าง	22,100.22
	อ.ถ้าพรรณรา	ต.คลองเส	31,881.94
		ต.ตุลิต	37,571.84
		ต.ถ้าพรรณรา	27,818.92
	อ.ท่าศาลา	ต.โพธิ์ทอง	12,473.43
		ต.โมคลาน	18,281.43
		ต.ไทยบุรี	5,795.11
		ต.กลาย	21,412.14
		ต.ดอนตะโก	6,470.73
		ต.ตลิ่งชัน	35,335.44

ตารางภาคผนวก ก1 สรุปพื้นที่เสี่ยงภัยน้ำท่วมในพื้นที่เกษตรน้ำฝน

ระหว่างเดือนกรกฎาคม ถึง เดือนธันวาคม พ.ศ. 2563 จำแนกตามเขตการปกครอง

จังหวัด	อำเภอ	ตำบล	พื้นที่เสี่ยง (ไร่)
		ต.ท่าซู้	25,290.77
		ต.ท่าศาลา	7,395.67
		ต.สระแก้ว	27,012.36
		ต.หัวตะพาน	10,843.50
	อ.ทุ่งใหญ่	ต.กรงหยัน	10,615.46
		ต.กุแหร	49,494.40
		ต.ท่ายาง	33,514.12
		ต.ทุ่งใหญ่	11,394.24
		ต.ทุ่งสัง	13,187.46
		ต.บางรูป	50,348.44
		ต.ปริก	21,329.39
	อ.ทุ่งสง	ต.เขาโร	1,070.85
		ต.เขาขาว	12,371.91
		ต.เทศบาลเมืองทุ่ง	1,481.44
		ต.กะปาง	39,954.63
		ต.ควนกรด	24,789.10
		ต.ชะมาย	8,042.03
		ต.ถ้ำใหญ่	32,991.46
		ต.ที่วัง	31,359.03
		ต.นาโพธิ์	20,958.43
		ต.นาไม้ไผ่	42,385.69
		ต.นาหลวงเสน	21,802.68
		ต.น้ำตก	30,024.83
		ต.หนองหงส์	16,941.70
	อ.นบพิตำ	ต.กรงชิง	512.02
		ต.กะหรอ	30,746.31
		ต.นบพิตำ	28,697.53

ตารางภาคผนวก ก1 สรุปพื้นที่เสี่ยงภัยน้ำท่วมในพื้นที่เกษตรน้ำฝน

ระหว่างเดือนกรกฎาคม ถึง เดือนธันวาคม พ.ศ. 2563 จำแนกตามเขตการปกครอง

จังหวัด	อำเภอ	ตำบล	พื้นที่เสี่ยง (ไร่)
		ต.นาหารง	35,863.98
	อ.นาบอน	ต.แก้วแสน	36,083.81
		ต.ทุ่งสง	31,874.41
		ต.นาบอน	40,851.97
	อ.บางขัน	ต.บางขัน	10,730.57
		ต.บ้านนิคม	32,849.29
		ต.บ้านลำนาว	9,052.37
		ต.วังหิน	42,010.28
	อ.ปากพนัง	ต.แหลมตะลุมพุก	74.72
		ต.ปากพนังฝั่งตะวันออก	9.53
	อ.พรหมคีรี	ต.ทอนหงส์	33,658.83
		ต.นาเรียง	10,997.01
		ต.บ้านเกาะ	10,440.78
		ต.พรหมโลก	16,467.29
		ต.อินคีรี	3,377.36
	อ.พระพรหม	ต.ช้างซ้าย	4.87
		ต.ท้ายสำเภา	0.14
	อ.พิปูน	ต.เขาพระ	30,671.90
		ต.กะทูน	22,857.05
		ต.ควนกลาง	12,130.38
		ต.พิปูน	10,743.61
		ต.ยางค้อม	11,868.73
	อ.ร่อนพิบูลย์	ต.เสาชิง	12,556.05
		ต.ควนเกย	11,568.84
		ต.ควนชุม	21,888.13
		ต.ควนพัง	43,457.61
		ต.ร่อนพิบูลย์	39,785.15

ตารางภาคผนวก ก1 สรุปพื้นที่เสี่ยงภัยน้ำท่วมในพื้นที่เกษตรน้ำฝน

ระหว่างเดือนกรกฎาคม ถึง เดือนธันวาคม พ.ศ. 2563 จำแนกตามเขตการปกครอง

จังหวัด	อำเภอ	ตำบล	พื้นที่เสี่ยง (ไร่)
		ต.หินตก	28,287.65
	อ.ลานสกา	ต.เขาแก้ว	105.53
		ต.ลานสกา	72.68
	อ.สิชล	ต.เขาน้อย	39,877.72
		ต.เทพราช	14,140.03
		ต.เปลียน	21,858.95
		ต.เสาเภา	4,709.66
		ต.ฉลุง	22,472.25
		ต.ทุ่งใส	30,196.10
		ต.ทุ่งปรัง	25,895.13
		ต.สิชล	9,933.67
		ต.สีซียด	62,142.72
	อ.หัวไทร	ต.เขาพังไกร	6,724.82
		ต.แหลม	23,538.53
		ต.ควนชะลิก	22,762.78
		ต.รามแก้ว	2,558.03
จ.นครศรีธรรมราช ผลรวม			2,383,060.58
จ.นครสวรรค์	อ.เก้าเลี้ยว	ต.เขาดิน	2,320.11
		ต.มหาโพธิ	302.51
		ต.หนองเต่า	298.30
	อ.เมืองนครสวรรค์	ต.เกรียงไกร	5,553.95
		ต.แควใหญ่	2.48
		ต.กลางแดด	4,891.07
		ต.ตะเคียนเลื่อน	6,604.75
		ต.นครสวรรค์ตก	4,661.61
		ต.นครสวรรค์ออก	1,872.16
		ต.บางพระหลวง	2,222.48

ตารางภาคผนวก ก1 สรุปพื้นที่เสี่ยงภัยน้ำท่วมในพื้นที่เกษตรน้ำฝน

ระหว่างเดือนกรกฎาคม ถึง เดือนธันวาคม พ.ศ. 2563 จำแนกตามเขตการปกครอง

จังหวัด	อำเภอ	ตำบล	พื้นที่เสี่ยง (ไร่)
		ต.บางม่วง	4,002.33
		ต.บ้านแก่ง	1,807.87
		ต.บ้านมะเกลือ	8,755.81
		ต.ปากน้ำโพ	2.53
		ต.พระนอน	10,672.21
		ต.วัดไทรย์	3,722.40
		ต.หนองกรด	10,814.83
		ต.หนองกระโดน	3,952.02
		ต.หนองปลิง	8,849.92
	อ.แม่เปิน	ต.แม่เปิน	143.97
	อ.แม่वंกั	ต.เขาชนกััน	17.08
		ต.แม่เลย์	3.98
		ต.แม่वंกั	458.64
		ต.วังซ่าน	1,012.76
	อ.โกรกพระ	ต.เนินก้วว	2,260.82
		ต.เนินศาลา	1,958.26
		ต.โกรกพระ	2,876.39
		ต.นากลาง	8,148.26
		ต.บางประมุง	1,871.89
		ต.บางมะฝ่อ	4,706.55
		ต.ยางตาล	12,202.44
		ต.ศาลาแดง	2,923.54
	อ.ไพศาลี	ต.โคกเตื่อ	2.32
		ต.โพธิ์ประสาท	473.30
		ต.นาขอม	27.04
		ต.วังข่อย	142.50
		ต.วังน้ำลัด	0.03

ตารางภาคผนวก ก1 สรุปพื้นที่เสี่ยงภัยน้ำท่วมในพื้นที่เกษตรน้ำฝน

ระหว่างเดือนกรกฎาคม ถึง เดือนธันวาคม พ.ศ. 2563 จำแนกตามเขตการปกครอง

จังหวัด	อำเภอ	ตำบล	พื้นที่เสี่ยง (ไร่)
		ต.สำโรงชัย	595.27
	อ.ชุมแสง	ต.เกษไชโย	139.50
		ต.ไผ่สิงห์	431.09
		ต.ชุมแสง	0.00
		ต.ทับกฤช	214.04
		ต.พินลาน	410.80
		ต.พิบูล	0.66
		ต.หนองกระเจา	2,135.46
	อ.ชุมตาบง	ต.ชุมตาบง	3,379.83
		ต.ปางสวรรค์	32.31
	อ.ตากฟ้า	ต.พุนกยูง	8.62
		ต.สุขสำราญ	0.09
		ต.อุดมธัญญา	582.85
	อ.ตากลี	ต.จันเสน	23.21
		ต.ตากลี	82.27
		ต.ลาดทิพรส	132.21
		ต.หนองโพ	13.60
		ต.หัวหวาย	68.69
	อ.ท่าตะโก	ต.ดอนคา	429.46
		ต.ท่าตะโก	5,039.04
		ต.ทำนบ	4,429.41
		ต.พนมเศษ	5,265.32
		ต.พนมรอก	2,867.23
		ต.วังใหญ่	8,050.88
		ต.วังมหากร	1,335.66
		ต.สายลำโพง	3,429.36
		ต.หนองหลวง	12,793.61

ตารางภาคผนวก ก1 สรุปพื้นที่เสี่ยงภัยน้ำท่วมในพื้นที่เกษตรน้ำฝน

ระหว่างเดือนกรกฎาคม ถึง เดือนธันวาคม พ.ศ. 2563 จำแนกตามเขตการปกครอง

จังหวัด	อำเภอ	ตำบล	พื้นที่เสี่ยง (ไร่)
		ต.หัวถนน	18,569.07
	อ.บรรพตพิสัย	ต.ตาสั่ง	11.46
		ต.ท่าจั่ว	8,298.44
		ต.บางแก้ว	587.45
		ต.บ้านแดน	6,639.24
		ต.หนองกรด	1.65
		ต.หนองตาสูง	6,758.89
		ต.หูกวาง	2,096.70
		ต.อ่างทอง	5,279.41
	อ.พยุหะคีรี	ต.เขาทะลุ	12,585.34
		ต.เขาทอง	16,889.68
		ต.เนินมะกอก	6,593.30
		ต.ท่าน้ำอ้อย	1,643.92
		ต.น้ำทรง	24,479.73
		ต.นิคมเขาบ่อแก้ว	6,103.29
		ต.พยุหะ	3,144.48
		ต.ม่วงหัก	29.15
		ต.ยางขาว	19,176.29
		ต.ย่านมัทรี	7,358.20
		ต.สระทะเล	8,529.70
	อ.ลาดยาว	ต.เนินขี้เหล็ก	22,722.09
		ต.บ้านไร่	21,168.22
		ต.มาบแก	12,791.56
		ต.ลาดยาว	39,667.94
		ต.วังเมือง	17,591.10
		ต.วังม้า	27,003.42
		ต.ศาลเจ้าไก่ต่อ	26,408.25

ตารางภาคผนวก ก1 สรุปพื้นที่เสี่ยงภัยน้ำท่วมในพื้นที่เกษตรน้ำฝน

ระหว่างเดือนกรกฎาคม ถึง เดือนธันวาคม พ.ศ. 2563 จำแนกตามเขตการปกครอง

จังหวัด	อำเภอ	ตำบล	พื้นที่เสี่ยง (ไร่)
		ต.สร้อยละคร	14,805.00
		ต.สระแก้ว	15,923.60
		ต.หนองนมวัว	10,037.20
		ต.หนองยาว	20,042.93
		ต.ห้วยน้ำหอม	44,369.17
	อ.หนองบัว	ต.ทุ่งทอง	837.02
		ต.ธารพหาร	35.04
		ต.วังป่อ	10.22
		ต.หนองกลับ	137.55
		ต.ห้วยใหญ่	4.63
		ต.ห้วยถั่วใต้	34.52
		ต.ห้วยร่วม	269.74
จ.นครสวรรค์ ผลรวม			601,064.15
จ.นราธิวาส	อ.เจาะไอร้อง	ต.จวบ	10,992.21
		ต.บูกิต	20,121.89
		ต.มะรือโอบออก	7,305.75
	อ.เมืองนราธิวาส	ต.โคกเคียน	148.18
		ต.กะลุวอ	10,271.68
		ต.กะลุวอเหนือ	4,979.98
		ต.บางนาค	239.05
		ต.มะนังตายอ	9,599.34
		ต.ลำภู	4,598.85
	อ.แว้ง	ต.เอราวัณ	10,800.01
		ต.แม่ตง	13,289.17
		ต.แว้ง	15,729.27
		ต.โลละจุด	3,082.99
		ต.กายูคละ	22,958.27

ตารางภาคผนวก ก1 สรุปพื้นที่เสี่ยงภัยน้ำท่วมในพื้นที่เกษตรน้ำฝน

ระหว่างเดือนกรกฎาคม ถึง เดือนธันวาคม พ.ศ. 2563 จำแนกตามเขตการปกครอง

จังหวัด	อำเภอ	ตำบล	พื้นที่เสี่ยง (ไร่)
		ต.ขอเลาะ	19,348.71
	อ.จะนะ	ต.จะนะ	33,955.83
		ต.ช้างเผือก	77,611.14
		ต.ดงญอ	47,358.59
		ต.ผดุงมาตร	14,913.88
	อ.ตากใบ	ต.เจ๊ะเห	539.69
		ต.โมซิต	544.99
		ต.ไพรวัน	17,126.16
		ต.บางขุนทอง	95.83
		ต.พร่อน	307.09
		ต.ศาลาใหม่	4,309.46
	อ.บาเจาะ	ต.กาเยาะมาตี	4,581.11
		ต.บาเจาะ	3,253.53
		ต.บาเราะเหนือ	4,713.48
		ต.ปะลุกาสาเมาะ	3,072.15
		ต.ลุโ๊ะสาวอ	2,045.88
	อ.ยี่งอ	ต.จอบาะ	10,672.30
		ต.ตะปอเยาะ	4,290.61
		ต.ยี่งอ	6,738.30
		ต.ละหาร	96.54
		ต.ลุโ๊ะบายะ	3,929.97
		ต.ลุโ๊ะปือซา	0.55
	อ.ระแงะ	ต.เฉลิม	26,241.05
		ต.กาลิซา	28,063.35
		ต.ตันหยงมัส	20,515.85
		ต.ตันหยงลิมอ	2,744.47
		ต.บองอ	49,956.04

ตารางภาคผนวก ก1 สรุปพื้นที่เสี่ยงภัยน้ำท่วมในพื้นที่เกษตรน้ำฝน

ระหว่างเดือนกรกฎาคม ถึง เดือนธันวาคม พ.ศ. 2563 จำแนกตามเขตการปกครอง

จังหวัด	อำเภอ	ตำบล	พื้นที่เสี่ยง (ไร่)
		ต.บาโจสะโต	12,414.61
		ต.มะรือโปกดก	17,075.34
	อ.รือเสาะ	ต.เรียง	18,489.78
		ต.โคกสะตอ	33,898.52
		ต.บาตง	26,209.35
		ต.รือเสาะ	24,134.84
		ต.รือเสาะออก	15,675.33
		ต.ลาโละ	23,600.28
		ต.สามัคคี	16,770.72
		ต.สาวอ	20,743.51
		ต.สุวารี	17,661.80
	อ.ศรีสาคร	ต.เชิงคีรี	18,923.56
		ต.กาหลง	12,730.37
		ต.ซากอ	26,830.87
		ต.ตะมะยูง	16,293.20
		ต.ศรีบรรพต	32,325.17
		ต.ศรีสาคร	18,256.45
	อ.สุไหงโก-ลก	ต.ป่าเสม็ด	3,530.06
		ต.บูโยะ	2,512.88
		ต.สุไหงโก-ลก	8.43
	อ.สุไหงปาดี	ต.โต๊ะเต็ง	16,955.23
		ต.ภาวะ	11,593.66
		ต.ปะลูลู	27,249.23
		ต.รีโก้	11,519.73
		ต.ซากอ	17,314.50
		ต.สุไหงปาดี	27,947.07
	อ.สุคิริน	ต.เกียร์	19,847.27

ตารางภาคผนวก ก1 สรุปพื้นที่เสี่ยงภัยน้ำท่วมในพื้นที่เกษตรน้ำฝน

ระหว่างเดือนกรกฎาคม ถึง เดือนธันวาคม พ.ศ. 2563 จำแนกตามเขตการปกครอง

จังหวัด	อำเภอ	ตำบล	พื้นที่เสี่ยง (ไร่)
		ต.ภูเขาทอง	13,479.61
		ต.มาโมง	31,964.52
		ต.ร่มไทร	31,360.21
		ต.สุคีริน	34,626.17
จ.นราธิวาส ผลรวม			1,123,085.46
จ.น่าน	อ.เฉลิมพระเกียรติ	ต.ขุนน่าน	62,525.92
		ต.ห้วยโก๋น	30,472.66
	อ.เชียงกลาง	ต.เชียงกลาง	12,442.02
		ต.เชียงคาน	3,314.25
		ต.เปือย	10,041.68
		ต.พญาแก้ว	15,775.78
		ต.พระธาตุ	1,435.61
		ต.พระพุทธรบาท	2,652.77
	อ.เมืองน่าน	ต.เรือง	12,820.99
		ต.ไชยสถาน	1,513.88
		ต.กองควาย	6,509.64
		ต.ตุ๊ใต้	7,476.81
		ต.ถ้ำตอง	1,202.53
		ต.นาซาว	7,073.13
		ต.บ่อ	65,784.04
		ต.ผาสิงห์	24,699.58
		ต.สวก	13,167.43
		ต.สะเนียน	114,918.56
	อ.เวียงสา	ต.แม่ชะนิง	27,466.59
		ต.แม่สา	8,118.66
		ต.แม่สาคร	36,091.20
		ต.ไหล่น่าน	39,218.22

ตารางภาคผนวก ก1 สรุปพื้นที่เสี่ยงภัยน้ำท่วมในพื้นที่เกษตรน้ำฝน

ระหว่างเดือนกรกฎาคม ถึง เดือนธันวาคม พ.ศ. 2563 จำแนกตามเขตการปกครอง

จังหวัด	อำเภอ	ตำบล	พื้นที่เสี่ยง (ไร่)
		ต.กลางเวียง	1,758.71
		ต.ซึ้ง	14,105.56
		ต.จอมจันทร์	22,215.74
		ต.ตาลชุม	6,796.73
		ต.ทุ่งศรีทอง	32,615.02
		ต.นาเกลือ	2,972.05
		ต.น้ำบัว	14,118.62
		ต.น้ำมวบ	34,273.32
		ต.ปงสนุก	15,427.45
		ต.ยาบห้วยนา	64,680.58
		ต.สำน	18,350.76
		ต.สำนนาหนองใหม่	13,811.06
		ต.อ่ายนาไผ่	27,077.38
	อ.แม่จริม	ต.แม่จริม	23,301.75
		ต.น้ำปาย	19,174.78
		ต.น้ำพาง	49,947.71
		ต.หนองแดง	17,341.32
		ต.หมอเมือง	11,371.89
	อ.ท่าวังผา	ต.แสนทอง	10,667.66
		ต.จอมพระ	8,569.98
		ต.ตาลชุม	30,959.37
		ต.ท่าวังผา	2,929.59
		ต.ป่าคา	23,208.01
		ต.ผาตอ	19,440.09
		ต.ผาทอง	52,126.40
		ต.ยม	7,259.90
		ต.ริม	1,851.60

ตารางภาคผนวก ก1 สรุปพื้นที่เสี่ยงภัยน้ำท่วมในพื้นที่เกษตรน้ำฝน

ระหว่างเดือนกรกฎาคม ถึง เดือนธันวาคม พ.ศ. 2563 จำแนกตามเขตการปกครอง

จังหวัด	อำเภอ	ตำบล	พื้นที่เสี่ยง (ไร่)
		ต.ศรีภูมิ	21,063.82
	อ.ทุ่งช้าง	ต.และ	11,848.39
		ต.งอบ	26,264.95
		ต.ทุ่งช้าง	20,567.00
		ต.ปอน	23,440.66
	อ.น่าน้อย	ต.เชียงทอง	4,628.09
		ต.น่าน้อย	10,460.52
		ต.น้ำตก	42,001.99
		ต.บัวใหญ่	27,711.93
		ต.ศรีษะเกษ	41,342.01
		ต.สถาน	22,614.26
		ต.สันทะ	52,289.40
	อ.นาหมื่น	ต.เมืองลี	0.44
		ต.นาทะนุง	2,610.35
		ต.บ่อแก้ว	5.60
		ต.ปิงหลวง	0.01
	อ.บ่อเกลือ	ต.ดงพญา	27,316.82
		ต.บ่อเกลือเหนือ	30,115.19
		ต.บ่อเกลือใต้	40,714.74
		ต.ภูฟ้า	22,482.67
	อ.บ้านหลวง	ต.บ้านพี	50.44
		ต.บ้านฟ้า	21.16
		ต.สวด	0.67
	อ.ปัว	ต.เจดีย์ชัย	7,248.50
		ต.แจ่ง	8,082.51
		ต.ไชยวัฒนา	1,382.60
		ต.ปัว	41.13

ตารางภาคผนวก ก1 สรุปพื้นที่เสี่ยงภัยน้ำท่วมในพื้นที่เกษตรน้ำฝน

ระหว่างเดือนกรกฎาคม ถึง เดือนธันวาคม พ.ศ. 2563 จำแนกตามเขตการปกครอง

จังหวัด	อำเภอ	ตำบล	พื้นที่เสี่ยง (ไร่)
		ต.ป่ากลาง	3,579.26
		ต.ภูคา	66,041.65
		ต.วรนคร	2,118.60
		ต.ศิลาเพชร	220.86
		ต.ศิลาแลง	4,360.06
		ต.สกาต	14,656.20
		ต.สถาน	1,929.94
		ต.อวน	24,276.66
	อ.ภูเพียง	ต.เมืองจั้ง	22,377.53
		ต.ท่าน้ำ	2,298.40
		ต.นาปัง	3,184.51
		ต.น้ำเกี๋ยน	10,658.91
		ต.น้ำแก่น	11,888.69
		ต.ฝายแก้ว	50,125.19
		ต.ม่วงตึ๊ด	3,374.61
	อ.สองแคว	ต.ชนแดน	41,393.03
		ต.นาไร่หลวง	48,680.41
		ต.ยอด	17,587.59
	อ.สันติสุข	ต.ดู่พงษ์	18,005.10
		ต.ป่าแลวหลวง	26,973.29
		ต.พงษ์	49,842.34
จ.น่าน ผลรวม			1,918,953.65
จ.บึงกาฬ	อ.โซ่พิสัย	ต.บัวตูม	45.19
		ต.หนองพันทา	18.20
	อ.ปากคาด	ต.นาตง	23.26
		ต.ปากคาด	0.88
		ต.หนองยอง	131.69

ตารางภาคผนวก ก1 สรุปพื้นที่เสี่ยงภัยน้ำท่วมในพื้นที่เกษตรน้ำฝน

ระหว่างเดือนกรกฎาคม ถึง เดือนธันวาคม พ.ศ. 2563 จำแนกตามเขตการปกครอง

จังหวัด	อำเภอ	ตำบล	พื้นที่เสี่ยง (ไร่)
จ.บึงกาฬ ผลรวม			219.23
จ.บุรีรัมย์	อ.เมืองบุรีรัมย์	ต.สวายจิก	16.32
		ต.หลักเขต	28.53
	อ.แคนดง	ต.หัวฝาย	9.28
	อ.กระสัง	ต.เมืองไผ่	21,080.04
		ต.กระสัง	29,000.45
		ต.กันทรารมย์	28,170.23
		ต.ชุมแสง	10,645.23
		ต.บ้านปรือ	22,865.70
		ต.ลำดวน	21,930.03
		ต.ศรีภูมิ	15,610.43
		ต.สองชั้น	35,505.26
		ต.สูงเนิน	34,981.16
		ต.หนองเต็ง	25,717.96
		ต.ห้วยสำราญ	33,269.17
	อ.คูเมือง	ต.คูเมือง	64.44
		ต.บ้านแพ	3.78
		ต.หนองขमार	7.74
	อ.นาโพธิ์	ต.ดอนกอก	19,957.43
		ต.นาโพธิ์	23,330.48
		ต.บ้านคู	27,323.39
		ต.บ้านคู	14,262.53
		ต.ศรีสว่าง	16,082.00
	อ.บ้านใหม่ไชยพจน์	ต.ทองกลาง	0.02
		ต.หนองเยือง	1.05
	อ.บ้านด่าน	ต.โนนขวาง	25.27
		ต.ปราสาท	11.65

ตารางภาคผนวก ก1 สรุปพื้นที่เสี่ยงภัยน้ำท่วมในพื้นที่เกษตรน้ำฝน

ระหว่างเดือนกรกฎาคม ถึง เดือนธันวาคม พ.ศ. 2563 จำแนกตามเขตการปกครอง

จังหวัด	อำเภอ	ตำบล	พื้นที่เสี่ยง (ไร่)
		ต.วังเหนือ	150.73
	อ.พลับพลาชัย	ต.โคกขมิ้น	3.39
		ต.ป่าซัน	0.00
	อ.พุทไธสง	ต.บ้านเป่า	93.61
		ต.บ้านแวง	199.58
		ต.พุทไธสง	67.17
	อ.ลำปลายมาศ	ต.เมืองแฝก	28.93
		ต.โคกล่าม	1,014.00
		ต.โคกสะอาด	83.38
		ต.หินโคน	2.17
	อ.สตึก	ต.เมืองแก	26,970.48
		ต.กระสัง	16,065.89
		ต.ชุมแสง	24,038.62
		ต.ดอนมนต์	14,455.37
		ต.ท่าม่วง	28,078.59
		ต.ทุ่งวัง	21,090.69
		ต.นิคม	11,672.48
		ต.ร้อนทอง	33,432.23
		ต.สตึก	23,258.98
		ต.สนามชัย	20,476.42
		ต.สะแก	28,419.31
		ต.หนองใหญ่	19,825.69
	อ.ห้วยราช	ต.เมืองโพธิ์	61.33
		ต.โคกเหล็ก	57.39
		ต.ตาเสา	399.25
		ต.บ้านตะโก	78.91
		ต.สนวน	42.83

ตารางภาคผนวก ก1 สรุปพื้นที่เสี่ยงภัยน้ำท่วมในพื้นที่เกษตรน้ำฝน

ระหว่างเดือนกรกฎาคม ถึง เดือนธันวาคม พ.ศ. 2563 จำแนกตามเขตการปกครอง

จังหวัด	อำเภอ	ตำบล	พื้นที่เสี่ยง (ไร่)
		ต.สามแวง	114.04
จ.บุรีรัมย์ ผลรวม			650,081.04
จ.ประจวบคีรีขันธ์	อ.เมืองประจวบคีรี	ต.ห้วยทราย	353.31
	อ.กุยบุรี	ต.สามกระทาย	64.14
		ต.หาดขาม	11.12
	อ.ทับสะแก	ต.เขาล้าน	28,821.10
		ต.แสงอรุณ	25,260.67
		ต.ทับสะแก	11,952.03
		ต.นาหูกวาง	61,164.98
		ต.ห้วยยาง	36,485.74
		ต.อ่างทอง	44,806.45
	อ.บางสะพาน	ต.แม่รำพึง	10,010.35
		ต.กำเนิตนพคุณ	26,711.81
		ต.ชัยเกษม	71,941.32
		ต.ทองมงคล	48,519.79
		ต.ธงชัย	36,283.70
		ต.พงศ์ประศาสน์	37,919.03
		ต.ร้อนทอง	66,115.52
	อ.บางสะพานน้อย	ต.ไชยราช	48,852.48
		ต.ช้างแรกร	68,744.00
		ต.ทรายทอง	59,196.23
		ต.บางสะพาน	33,250.91
		ต.ปากแพรก	23,092.30
	อ.ปราณบุรี	ต.เขาจ้าว	33,577.82
		ต.เขาน้อย	10,581.04
		ต.ปราณบุรี	2,872.60
		ต.ปากน้ำปราณ	6,077.69

ตารางภาคผนวก ก1 สรุปพื้นที่เสี่ยงภัยน้ำท่วมในพื้นที่เกษตรน้ำฝน

ระหว่างเดือนกรกฎาคม ถึง เดือนธันวาคม พ.ศ. 2563 จำแนกตามเขตการปกครอง

จังหวัด	อำเภอ	ตำบล	พื้นที่เสี่ยง (ไร่)
		ต.วังก้ง	15,988.68
		ต.หนองตาแต้ม	20,289.29
	อ.สามร้อยยอด	ต.ไร่เก่า	27,357.75
		ต.ไร่ใหม่	27,788.78
		ต.ศาลาลัย	28,914.65
		ต.ศีลาลัย	18,480.78
		ต.สามร้อยยอด	11,156.32
	อ.หัวหิน	ต.ทับใต้	75,769.88
		ต.บึงนคร	60,889.69
		ต.หนองแก	844.58
		ต.หนองพลับ	56,871.33
		ต.ห้วยสัตว์ใหญ่	23,656.38
		ต.หัวหิน	100.05
		ต.หินเหล็กไฟ	42,105.08
จ.ประจวบคีรีขันธ์ ผลรวม			1,202,879.38
จ.ปราจีนบุรี	อ.กบินทร์บุรี	ต.เขาไม้แก้ว	63,434.86
		ต.เมืองเก่า	5.00
		ต.กบินทร์	19,137.53
		ต.นนทรีย์	17,281.79
		ต.นาแกม	15,297.74
		ต.บ่อทอง	6.53
		ต.บ้านนา	22,404.04
		ต.ย่านรี	38,055.20
		ต.ลาดตะเคียน	45,185.85
		ต.วังดาล	13,574.10
		ต.วังตะเคียน	48,942.92
		ต.วังท่าช้าง	92,168.55

ตารางภาคผนวก ก1 สรุปพื้นที่เสี่ยงภัยน้ำท่วมในพื้นที่เกษตรน้ำฝน

ระหว่างเดือนกรกฎาคม ถึง เดือนธันวาคม พ.ศ. 2563 จำแนกตามเขตการปกครอง

จังหวัด	อำเภอ	ตำบล	พื้นที่เสี่ยง (ไร่)
		ต.หนองกี่	33,425.37
		ต.หาดนางแก้ว	5,807.72
	อ.นาดี	ต.แก่งดินสอ	124.73
		ต.ทุ่งโพธิ์	108.18
		ต.นาดี	60.60
		ต.บุพราหมณ์	13.20
		ต.สะพานหิน	12.58
		ต.สำพันตา	43.22
	อ.บ้านสร้าง	ต.บางพลวง	0.01
	อ.ประจันตคาม	ต.ดงบัง	110.60
		ต.บ้านหอย	16.88
	อ.ศรีมหาโพธิ์	ต.โคกไทย	19,334.58
		ต.โคกปีบ	7,743.07
	อ.ศรีมหาโพธิ์	ต.กรอกสมบุรณ์	28,988.05
		ต.ท่าตูม	15,090.17
		ต.บ้านทาม	166.57
		ต.ศรีมหาโพธิ์	27,431.98
		ต.หนองโพรง	26,510.89
		ต.หัวหว่า	19,469.27
จ.ปราจีนบุรี ผลรวม			559,951.79
จ.ปัตตานี	อ.เมืองปัตตานี	ต.กะมียอ	1,957.13
		ต.คลองมานิง	2,473.97
		ต.ตะลุโบะ	3,210.60
		ต.ตันหยงลุโละ	199.14
		ต.บานา	2,644.19
		ต.บาราเฮาะ	3,860.78
		ต.บาราโหม	235.92

ตารางภาคผนวก ก1 สรุปพื้นที่เสี่ยงภัยน้ำท่วมในพื้นที่เกษตรน้ำฝน

ระหว่างเดือนกรกฎาคม ถึง เดือนธันวาคม พ.ศ. 2563 จำแนกตามเขตการปกครอง

จังหวัด	อำเภอ	ตำบล	พื้นที่เสี่ยง (ไร่)
		ต.ปะกาษะรัง	0.94
		ต.ปู่ยุด	2,372.63
		ต.อาเนาะรู	0.04
	อ.แม่ลาน	ต.แม่ลาน	9,427.73
		ต.ป่าไร่	7,054.92
	อ.โคกโพธิ์	ต.โคกโพธิ์	15,328.05
		ต.ควนโนรี	3,674.64
		ต.ช้างให้ตก	7,631.23
		ต.ทรายขาว	8,631.03
		ต.ท่าเรือ	2,634.33
		ต.ทุ่งปลา	11,094.92
		ต.นาเกตุ	1,686.44
		ต.นาประดู่	14,821.73
		ต.บางโกระ	176.51
		ต.ปากล่อ	11,703.13
		ต.ป่าบอน	6,357.77
		ต.มะกรูด	4,839.06
	อ.ไม้แก่น	ต.ไทรทอง	61.44
		ต.ไม้แก่น	1,721.03
		ต.คอนทราย	3,167.18
	อ.กะป้อ	ต.กะรูปี	11,099.27
		ต.ตะโล๊ะดีรามัน	7,707.00
		ต.ปล่องหอย	25,731.72
	อ.ทุ่งยางแดง	ต.ตะโล๊ะแมะนา	15,694.61
		ต.น้ำดำ	7,065.84
		ต.ปากู	17,497.97
		ต.พิเทิน	27,567.91

ตารางภาคผนวก ก1 สรุปพื้นที่เสี่ยงภัยน้ำท่วมในพื้นที่เกษตรน้ำฝน

ระหว่างเดือนกรกฎาคม ถึง เดือนธันวาคม พ.ศ. 2563 จำแนกตามเขตการปกครอง

จังหวัด	อำเภอ	ตำบล	พื้นที่เสี่ยง (ไร่)
	อ.ปะนาเระ	ต.ควน	2,799.28
		ต.คอกกระป้อ	1,708.46
		ต.ท่าข้าม	0.76
		ต.ท่าน้ำ	3,618.11
		ต.บ้านกลาง	1,561.73
		ต.บ้านน้ำบ่อ	5,789.28
		ต.ปะนาเระ	2,128.73
		ต.พ้อมิ่ง	7,208.89
	อ.มายอ	ต.กระเสาะ	2.91
		ต.มายอ	250.44
		ต.ลานา	8,438.94
		ต.ลุโบะฮิไร	9,906.70
		ต.สะก่า	4,219.79
		ต.สาคอใต้	31.27
		ต.สาคอบน	1,473.44
	อ.ยะรัง	ต.เขาตุม	26,925.70
		ต.เมาะมาวี	2,521.11
		ต.กระโด	548.14
		ต.กอลำ	0.05
		ต.ประจัน	5,757.58
		ต.ปิตุมดี	1,662.12
		ต.ยะรัง	4,624.58
		ต.ระแว้ง	6,540.59
		ต.วัด	4,517.48
		ต.สะดาวา	8,829.63
		ต.สนอ	4,797.38
	อ.ยะหริ่ง	ต.แหลมโพธิ์	1,436.88

ตารางภาคผนวก ก1 สรุปพื้นที่เสี่ยงภัยน้ำท่วมในพื้นที่เกษตรน้ำฝน

ระหว่างเดือนกรกฎาคม ถึง เดือนธันวาคม พ.ศ. 2563 จำแนกตามเขตการปกครอง

จังหวัด	อำเภอ	ตำบล	พื้นที่เสี่ยง (ไร่)
		ต.จระรัง	6,558.85
		ต.ตะโละ	6,851.47
		ต.ตะโละกาโปร์	3,910.60
		ต.ตาแกะ	4,422.88
		ต.ตาลีอายร์	5,095.86
		ต.บางปู	821.92
		ต.ปियามูมั่ง	3,479.47
		ต.ปูลากง	3,881.23
		ต.มะนังยง	2,948.63
		ต.ยามู	3,030.24
		ต.ราตาปันยัง	5,984.21
		ต.หนองแรต	3,941.84
	อ.สายบุรี	ต.เตราะบอน	16,559.98
		ต.แป้น	11,627.32
		ต.กะตุนง	7,323.91
		ต.ตะบั้ง	7,911.54
		ต.ตะลุบัน	31.78
		ต.ทุ่งคล้า	8,902.33
		ต.บางเก่า	4,984.18
		ต.ป้อระ	6,026.07
		ต.ปะเสยะวอ	8,790.88
		ต.มะนังดาลำ	5,483.37
		ต.ละหาร	4,367.18
	อ.หนองจิก	ต.ท่ากำชำ	5,728.16
		ต.บ่อทอง	10.64
จ.ปัตตานี ผลรวม			495,305.27
จ.พะเยา	อ.เชียงคำ	ต.เจดีย์คำ	10,116.79

ตารางภาคผนวก ก1 สรุปพื้นที่เสี่ยงภัยน้ำท่วมในพื้นที่เกษตรน้ำฝน

ระหว่างเดือนกรกฎาคม ถึง เดือนธันวาคม พ.ศ. 2563 จำแนกตามเขตการปกครอง

จังหวัด	อำเภอ	ตำบล	พื้นที่เสี่ยง (ไร่)
		ต.เชียงบาน	1,258.96
		ต.เวียง	168.21
		ต.แม่ลาว	38,520.23
		ต.ทุ่งผาสุข	7,590.81
		ต.น้ำแวน	35,353.64
		ต.ฝายกวาง	26,141.54
		ต.ร่มเย็น	35,917.68
		ต.ห้วยวน	259.11
		ต.อ่างทอง	38,060.55
	อ.เชียงม่วน	ต.เชียงม่วน	18,704.22
		ต.บ้านมาง	27,868.06
		ต.สระ	40,795.08
	อ.เมืองพะเยา	ต.แม่ใส	8,716.12
		ต.แม่กา	20,523.84
		ต.แม่ต๋ำ	5.44
		ต.แม่นาเรือ	10,056.60
		ต.แม่ปืม	7,051.23
		ต.จำป่าหวาย	26,307.61
		ต.ท่าจำปี	1,688.19
		ต.ท่าวังทอง	5,437.90
		ต.บ้านใหม่	4,615.89
		ต.บ้านต๋อม	30.80
		ต.บ้านต๋ำ	9,249.83
		ต.บ้านตุ๋่น	1,429.70
	อ.แม่ใจ	ต.เจริญราษฎร์	1,858.22
		ต.แม่ใจ	18.08
		ต.แม่สุก	4,998.08

ตารางภาคผนวก ก1 สรุปพื้นที่เสี่ยงภัยน้ำท่วมในพื้นที่เกษตรน้ำฝน

ระหว่างเดือนกรกฎาคม ถึง เดือนธันวาคม พ.ศ. 2563 จำแนกตามเขตการปกครอง

จังหวัด	อำเภอ	ตำบล	พื้นที่เสี่ยง (ไร่)
		ต.บ้านเหล่า	2,496.04
		ต.ป่าแฝก	1,490.99
		ต.ศรีถ้อย	11,485.43
	อ.จุน	ต.จุน	16,554.94
		ต.ทุ่งรวงทอง	32,030.64
		ต.พระธาตุขิงแกง	20,016.24
		ต.ล่อ	20,924.64
		ต.หงส์หิน	27,210.99
		ต.ห้วยข้าวกล้า	9,738.69
		ต.ห้วยยางขาม	18,921.92
	อ.ดอกคำใต้	ต.คือเวียง	9,150.79
		ต.ดงสุวรรณ	20,370.64
		ต.ดอกคำใต้	5,570.26
		ต.ดอนศรีชุม	14,373.05
		ต.บ้านถ้ำ	21,894.38
		ต.บ้านปิน	21,647.43
		ต.บุญเกิด	8.78
		ต.ป่าซาง	5,341.88
		ต.สว่างอารมณ์	13,334.86
		ต.สันโค้ง	25,867.72
		ต.หนองหล่ม	23,153.17
		ต.ห้วยลาน	32,525.64
	อ.ปง	ต.ขุนควร	44,323.01
		ต.ควร	11,149.46
		ต.งิม	79,976.43
		ต.นาปรัง	28,947.55
		ต.ปง	24,579.41

ตารางภาคผนวก ก1 สรุปพื้นที่เสี่ยงภัยน้ำท่วมในพื้นที่เกษตรน้ำฝน

ระหว่างเดือนกรกฎาคม ถึง เดือนธันวาคม พ.ศ. 2563 จำแนกตามเขตการปกครอง

จังหวัด	อำเภอ	ตำบล	พื้นที่เสี่ยง (ไร่)
		ต.ผาช้างน้อย	47,532.97
		ต.ออย	36,795.70
	อ.ภูพานยาว	ต.แม่อิง	6,595.24
		ต.ดงเจน	7,105.76
		ต.ห้วยแก้ว	38,169.56
	อ.ภูซาง	ต.เชียงแรง	11,452.85
		ต.ทุ่งกล้วย	13,369.11
		ต.ป่าสัก	3,290.90
		ต.ภูซาง	14,097.92
		ต.สบบง	9,290.12
จ.พะเยา ผลรวม			1,113,527.55
จ.พังงา	อ.เมืองพังงา	ต.ทุ่งคาโงก	132.96
	อ.กะปง	ต.เหมาะ	29,371.06
		ต.เหลล	25,532.84
		ต.กะปง	15,353.92
		ต.ท่านา	29,851.01
		ต.รมณีย์	41,962.73
	อ.คุระบุรี	ต.เกาะพระทอง	295.18
		ต.แม่นางขาว	23,335.50
		ต.คุระ	24,804.32
		ต.บางวัน	65,104.75
	อ.ตะกั่วทุ่ง	ต.โคกกลอย	30.32
		ต.กะไหล	61.06
		ต.ถ้ำ	33.94
	อ.ตะกั่วป่า	ต.เกาะคอเขา	8,825.14
		ต.โคกเคียน	12,372.71
		ต.คึกคัก	29,615.92

ตารางภาคผนวก ก1 สรุปพื้นที่เสี่ยงภัยน้ำท่วมในพื้นที่เกษตรน้ำฝน

ระหว่างเดือนกรกฎาคม ถึง เดือนธันวาคม พ.ศ. 2563 จำแนกตามเขตการปกครอง

จังหวัด	อำเภอ	ตำบล	พื้นที่เสี่ยง (ไร่)
		ต.ตะกั่วป่า	21.82
		ต.ตำตั่ว	8,765.61
		ต.บางไทร	19,647.26
		ต.บางนายสี	31,678.40
		ต.บางม่วง	20,327.91
	อ.ทับปุด	ต.โคกเจริญ	5.91
		ต.บางเหรียง	28.18
	อ.ท้ายเหมือง	ต.ท้ายเหมือง	33,887.28
		ต.ทุ่งมะพร้าว	45,492.95
		ต.นาเตย	26,594.30
		ต.บางทอง	41,659.33
		ต.ลำแก่น	22,325.61
		ต.ลำภี	46,001.84
จ.พังงา ผลรวม			603,119.74
จ.พัทลุง	อ.เขาชัยสน	ต.เขาชัยสน	12,982.28
		ต.โคกม่วง	35,409.75
		ต.ควนขนุน	19,315.33
		ต.ทานโพธิ์	1.84
	อ.เมืองพัทลุง	ต.โคกชะงาย	4,247.52
		ต.ควนมะพร้าว	100.89
		ต.คูหาสวรรค์	24.19
		ต.ชัยบุรี	22,805.35
		ต.ท่าแค	8,058.37
		ต.นาโหนด	1,722.92
		ต.นาท่อม	3,711.93
		ต.ปรางหมู่	646.91
		ต.พญาขัน	9,783.44

ตารางภาคผนวก ก1 สรุปพื้นที่เสี่ยงภัยน้ำท่วมในพื้นที่เกษตรน้ำฝน

ระหว่างเดือนกรกฎาคม ถึง เดือนธันวาคม พ.ศ. 2563 จำแนกตามเขตการปกครอง

จังหวัด	อำเภอ	ตำบล	พื้นที่เสี่ยง (ไร่)
		ต.ร่มเมือง	10,367.73
		ต.ลำปำ	12,680.15
	อ.งขลา	ต.งขลา	15,982.22
		ต.คลองเฉลิม	31,569.63
		ต.คลองทรายขาว	15,641.72
		ต.ชะรัด	1,506.50
		ต.สมหวัง	4,776.53
	อ.ควนขนุน	ต.แพรกหา	9,154.54
		ต.แหลมโตนต	10,236.02
		ต.โตนตด้วน	8,489.14
		ต.ควนขนุน	8,221.00
		ต.ชะมวง	17,660.25
		ต.ดอนทราย	3.68
		ต.ทะเลน้อย	8,440.26
		ต.นาขยาด	18,900.93
		ต.ปันแต	23,202.46
		ต.พนมวังค์	13,215.78
		ต.พนางตุง	20,768.16
		ต.มะกอกเหนือ	18,573.57
	อ.ตะโหมด	ต.แม่ขรี	22,609.33
		ต.คลองใหญ่	24,953.58
		ต.ตะโหมด	34,752.94
	อ.บางแก้ว	ต.โคกสีก	2,735.55
		ต.นาปะขอ	34.00
	อ.ปากพะยูน	ต.เกาะนางค้ำ	17,230.53
		ต.เกาะหมาก	12,086.40
		ต.ดอนทราย	9,719.28

ตารางภาคผนวก ก1 สรุปพื้นที่เสี่ยงภัยน้ำท่วมในพื้นที่เกษตรน้ำฝน

ระหว่างเดือนกรกฎาคม ถึง เดือนธันวาคม พ.ศ. 2563 จำแนกตามเขตการปกครอง

จังหวัด	อำเภอ	ตำบล	พื้นที่เสี่ยง (ไร่)
		ต.ดอนประตู	18,832.77
		ต.ปากพะยูน	14,196.20
		ต.ฝาละมี	32,072.58
		ต.หารเทา	30,373.42
	อ.ป่าบอน	ต.โคกทราย	38,598.18
		ต.ทุ่งนารี	20,691.00
		ต.ป่าบอน	15,438.67
		ต.วังใหม่	26,576.92
		ต.หนองธง	44,232.28
	อ.ป่าพะยอม	ต.เกาะเต่า	57,245.96
		ต.บ้านพร้าว	11,160.02
		ต.ป่าพะยอม	2,288.19
		ต.ลานข่อย	20,129.31
	อ.ศรีนครินทร์	ต.ชุมพล	423.86
		ต.บ้านนา	32,084.66
		ต.ลำสินธุ์	18,965.76
		ต.อ่างทอง	11,794.69
	อ.ศรีบรรพต	ต.เขาปู่	28,441.55
		ต.เขาย่า	26,529.29
		ต.ตะแพน	43,456.27
จ.พัทลุง ผลรวม			985,854.19
จ.พิจิตร	อ.เมืองพิจิตร	ต.เมืองเก่า	7.18
		ต.โรงช้าง	97.07
		ต.ไผ่ขวาง	2,340.68
		ต.ท่าหอ	94.62
		ต.บ้านบุง	6,749.68
		ต.ป่ามะคาบ	1.62

ตารางภาคผนวก ก1 สรุปพื้นที่เสี่ยงภัยน้ำท่วมในพื้นที่เกษตรน้ำฝน

ระหว่างเดือนกรกฎาคม ถึง เดือนธันวาคม พ.ศ. 2563 จำแนกตามเขตการปกครอง

จังหวัด	อำเภอ	ตำบล	พื้นที่เสี่ยง (ไร่)
		ต.ย่านยาว	964.70
		ต.สายคำโห้	18,200.46
		ต.หัวดง	8,302.58
	อ.โพทะเล	ต.โพทะเล	29.09
		ต.ทะนง	19,692.38
		ต.ท่าเสา	69.49
		ต.ท่าขมิ้น	15,326.55
		ต.ท่าม่วง	5.52
		ต.ท่าบัว	0.26
		ต.ท้ายน้ำ	13,290.93
		ต.บ้านน้อย	0.01
	อ.โพธิ์ประทับช้าง	ต.เนินสว่าง	37,569.27
		ต.โพธิ์ประทับช้าง	0.00
		ต.ไผ่ท่าโพ	19,952.62
		ต.ไผ่รอบ	52,132.53
		ต.ดงเสือเหลือง	22,270.03
		ต.ทุ่งใหญ่	28,774.55
		ต.วังจิก	18,441.26
	อ.ดงเจริญ	ต.วังจั่ว	23,733.99
		ต.วังจั่วใต้	3,283.89
		ต.สำนักขุนเณร	639.22
		ต.ห้วยพุก	11,847.30
		ต.ห้วยร่วม	26,624.50
	อ.ตะพานหิน	ต.จี่ราย	8,176.70
		ต.ดงตะขบ	16,163.36
		ต.ตะพานหิน	0.02
		ต.ทุ่งโพธิ์	13,708.93

ตารางภาคผนวก ก1 สรุปพื้นที่เสี่ยงภัยน้ำท่วมในพื้นที่เกษตรน้ำฝน

ระหว่างเดือนกรกฎาคม ถึง เดือนธันวาคม พ.ศ. 2563 จำแนกตามเขตการปกครอง

จังหวัด	อำเภอ	ตำบล	พื้นที่เสี่ยง (ไร่)
		ต.วังสำโรง	0.01
		ต.วังหลุม	37,259.93
		ต.หนองพยอม	26,647.48
	อ.ทับคล้อ	ต.เขาเจ็ดยอด	46,323.06
		ต.เขาทราย	41,469.32
		ต.ทับคล้อ	28,997.06
		ต.ท้ายทุ่ง	53,124.67
	อ.บางมูลนาก	ต.เนินมะกอก	2,452.58
		ต.ภูมิจังหวัด	12,381.88
		ต.ลำประดา	20,235.67
		ต.วังกรด	20,624.74
		ต.วังตะกั่ว	21,087.89
		ต.วังสำโรง	20,328.67
		ต.ห้วยเขน	3,254.31
	อ.บึงนาราง	ต.แหลมรัง	32,790.01
		ต.โพธิ์ไทรงาม	29,377.34
		ต.บางลาย	6,318.87
		ต.บึงนาราง	32,570.69
		ต.ห้วยแก้ว	16,794.15
	อ.วิเศษ	ต.บ้านนา	43,655.98
		ต.บึงบัว	43,560.97
		ต.วังโมกข์	36,322.65
		ต.หนองหลุม	25,234.64
	อ.วังทรายพูน	ต.วังทรายพูน	27,315.27
		ต.หนองปล้อง	30,444.91
		ต.หนองปลาไหล	27,989.00
		ต.หนองพระ	44,239.50

ตารางภาคผนวก ก1 สรุปพื้นที่เสี่ยงภัยน้ำท่วมในพื้นที่เกษตรน้ำฝน

ระหว่างเดือนกรกฎาคม ถึง เดือนธันวาคม พ.ศ. 2563 จำแนกตามเขตการปกครอง

จังหวัด	อำเภอ	ตำบล	พื้นที่เสี่ยง (ไร่)
	อ.สากเหล็ก	ต.คลองทราย	7,138.64
		ต.ท่าเยี่ยม	8,708.26
		ต.วังทับไทร	17,337.70
		ต.สากเหล็ก	24,827.80
		ต.หนองหญ้าไทร	11,311.58
	อ.สามง่าม	ต.เนินปอ	44,952.22
		ต.กำแพงดิน	19,369.55
		ต.รังนก	8,718.73
		ต.สามง่าม	6,904.98
		ต.หนองโสน	59,245.31
จ.พิจิตร ผลรวม			1,307,807.01
จ.พิษณุโลก	อ.เนินมะปราง	ต.เนินมะปราง	37,342.20
		ต.ไทรย้อย	44,479.34
		ต.ชมพู	51,319.35
		ต.บ้านน้อยชุมซี	24,890.23
		ต.บ้านม่วง	29,265.41
		ต.วังโพรง	34,611.46
		ต.วังยาง	31,007.71
	อ.เมืองพิษณุโลก	ต.จี่งาม	42.48
		ต.ดอนทอง	12,441.36
		ต.ท่าโพธิ์	2,628.60
		ต.ท่าทอง	40.08
		ต.บ้านป่า	5,551.92
		ต.บึงพระ	11,397.16
		ต.วังน้ำคู้	11,413.85
		ต.วัดจันทร์	1,611.58
		ต.วัดพริก	10,920.47

ตารางภาคผนวก ก1 สรุปพื้นที่เสี่ยงภัยน้ำท่วมในพื้นที่เกษตรน้ำฝน

ระหว่างเดือนกรกฎาคม ถึง เดือนธันวาคม พ.ศ. 2563 จำแนกตามเขตการปกครอง

จังหวัด	อำเภอ	ตำบล	พื้นที่เสี่ยง (ไร่)
		ต.สมอแข	73.53
	อ.ชาติตระการ	ต.ชาติตระการ	10,640.73
		ต.ท่าสะแก	12,131.92
		ต.บ่อภาค	49,855.19
		ต.บ้านดง	64,982.91
		ต.ป่าแดง	14,659.99
		ต.สวนเมี่ยง	58,950.92
	อ.นครไทย	ต.เนินเพิ่ม	53,096.20
		ต.นครไทย	1,313.11
		ต.นครชุม	11,635.10
		ต.นาบัว	17,315.49
		ต.น้ำกุ่ม	16,903.09
		ต.บ่อโพธิ์	59,495.17
		ต.บ้านแยง	67,149.42
		ต.บ้านพร้าว	12,359.22
		ต.ยางโกลน	31,033.79
		ต.หนองกะท้าว	135,868.70
		ต.ห้วยเฮี้ย	83,502.70
	อ.บางกระทุ่ม	ต.เนินกุ่ม	16.53
		ต.โคกสลุด	6,785.42
		ต.ไผ่ล้อม	3,020.03
		ต.ท่าตาล	28,280.91
		ต.นครป่าหมาก	20,150.08
		ต.บางกระทุ่ม	13,709.37
		ต.บ้านไร่	8,054.05
		ต.วัดตายม	26.83
		ต.สนามคลี	9,573.86

ตารางภาคผนวก ก1 สรุปพื้นที่เสี่ยงภัยน้ำท่วมในพื้นที่เกษตรน้ำฝน

ระหว่างเดือนกรกฎาคม ถึง เดือนธันวาคม พ.ศ. 2563 จำแนกตามเขตการปกครอง

จังหวัด	อำเภอ	ตำบล	พื้นที่เสี่ยง (ไร่)
	อ.บางระกำ	ต.คูยม่วง	29,865.29
		ต.ชุมแสงสงคราม	36,296.88
		ต.ท่านางงาม	5,176.81
		ต.นิคมพัฒนา	40,231.41
		ต.บ่อทอง	20,756.00
		ต.บางระกำ	44,539.21
		ต.บึงกอก	46,175.87
		ต.ปลักแรด	29,574.41
		ต.พันเสา	39,200.82
		ต.วังอิทก	10,517.61
		ต.หนองกุลา	88,088.32
	อ.พรหมพิราม	ต.ดงประคำ	17,563.82
		ต.ตลุกเทียม	2,652.53
		ต.ทับยายเชียง	26,303.47
		ต.วังวน	3,404.29
		ต.ศรีภิรมย์	8.48
		ต.หอกลอง	6.43
	อ.วังทอง	ต.แก่งโสภา	0.68
		ต.แม่ระกา	1,516.11
		ต.ท่าหมื่นราม	9.00
		ต.บ้านกลาง	1.35
		ต.พันชาลี	547.01
		ต.วังนกแอ่น	51.52
		ต.หนองพระ	13.99
	อ.วัดโบสถ์	ต.คันไช้	12,443.27
		ต.ท่างาม	695.79
		ต.วัดโบสถ์	423.79

ตารางภาคผนวก ก1 สรุปพื้นที่เสี่ยงภัยน้ำท่วมในพื้นที่เกษตรน้ำฝน

ระหว่างเดือนกรกฎาคม ถึง เดือนธันวาคม พ.ศ. 2563 จำแนกตามเขตการปกครอง

จังหวัด	อำเภอ	ตำบล	พื้นที่เสี่ยง (ไร่)
		ต.หินลาด	0.03
จ.พิษณุโลก ผลรวม			1,555,611.71
จ.ภูเก็ต	อ.เมืองภูเก็ต	ต.เกาะแก้ว	3,681.80
		ต.กะรน	3,182.42
		ต.ฉลอง	3,853.85
		ต.ตลาดเหนือ	28.33
		ต.ตลาดใหญ่	3.25
		ต.รัชฎา	6,276.09
		ต.ราไวย์	2,840.72
	อ.กะทู้	ต.กมลา	3,389.06
		ต.กะทู้	5,399.06
		ต.ป่าตอง	912.02
	อ.ถลาง	ต.เชิงทะเล	5,066.81
		ต.เทพกระษัตรี	21,253.62
		ต.ไม้ขาว	16,038.85
		ต.ป่าคลอก	16,791.45
		ต.ศรีสุนทร	15,380.36
		ต.สาคร	5,927.08
จ.ภูเก็ต ผลรวม			110,024.76
จ.มหาสารคาม	อ.เขียงยืน	ต.เขียงยืน	22,133.25
		ต.เสือเต่า	19,973.89
		ต.เหล่าบัวบาน	1,141.58
		ต.โพนทอง	12,025.62
		ต.กู่ทอง	7,833.17
		ต.ดอนเงิน	20,321.10
		ต.นาทอง	5,412.50
		ต.หนองซอน	9,566.03

ตารางภาคผนวก ก1 สรุปพื้นที่เสี่ยงภัยน้ำท่วมในพื้นที่เกษตรน้ำฝน

ระหว่างเดือนกรกฎาคม ถึง เดือนธันวาคม พ.ศ. 2563 จำแนกตามเขตการปกครอง

จังหวัด	อำเภอ	ตำบล	พื้นที่เสี่ยง (ไร่)
	อ.เมืองมหาสารคาม	ต.เกิ้ง	6,709.66
		ต.เขวา	20,453.83
		ต.แก่งเลิงจาน	7,674.98
		ต.แวงน่าง	19,647.64
		ต.โคกก่อง	28,594.26
		ต.ดอนหว่าน	7,387.50
		ต.ตลาด	127.15
		ต.ท่าตูม	6,804.12
		ต.ท่าสองคอน	24,140.62
		ต.บัวค้อ	12,245.06
		ต.ลาดพัฒนา	19,122.61
		ต.หนองโน	10,165.72
		ต.หนองปลิง	11,957.85
		ต.ห้วยแอ่ง	4,186.12
	อ.แกดดำ	ต.แกดดำ	128.60
		ต.มิตรภาพ	778.76
		ต.วังแสง	170.10
		ต.หนองกุง	26.52
	อ.โกสุมพิสัย	ต.เขวาไร่	38,126.18
		ต.เขื่อน	721.15
		ต.เลิงใต้	1,760.50
		ต.เหล่า	19,392.89
		ต.แก้งแก	8,296.57
		ต.แพง	17,751.29
		ต.โพนงาม	8,012.28
		ต.ดอนกลาง	26,223.96
		ต.วังยาว	5,926.93

ตารางภาคผนวก ก1 สรุปพื้นที่เสี่ยงภัยน้ำท่วมในพื้นที่เกษตรน้ำฝน

ระหว่างเดือนกรกฎาคม ถึง เดือนธันวาคม พ.ศ. 2563 จำแนกตามเขตการปกครอง

จังหวัด	อำเภอ	ตำบล	พื้นที่เสี่ยง (ไร่)
		ต.หนองเหล็ก	31,552.68
		ต.หนองกุงสวรรค์	20,172.28
		ต.หนองบอน	11,091.33
		ต.หัวขวาง	6,902.57
	อ.กันทรวิชัย	ต.เขวาใหญ่	28,727.48
		ต.โคกพระ	12,325.46
		ต.กุดไผ่จ่อ	8,765.00
		ต.ขามเฒ่าพัฒนา	14,526.60
		ต.ขามเรียง	23,308.80
		ต.คันธารราษฎร์	11,678.69
		ต.ท่าขอนยาง	6,221.12
		ต.นาสีนวน	25,083.79
		ต.มะค่า	6,065.56
		ต.ศรีสุข	26,198.93
	อ.กุดรัง	ต.กุดรัง	383.12
		ต.นาโพธิ์	1,670.28
		ต.หนองแวง	65.12
		ต.ห้วยเตย	42.86
	อ.ชื่นชม	ต.เหล่าดอกไม้	285.09
		ต.หนองกุง	931.39
	อ.นาเชือก	ต.ปอพาน	30.83
		ต.หนองเม็ก	0.15
	อ.บรบือ	ต.บรบือ	400.20
		ต.บ่อใหญ่	983.89
		ต.หนองโก	185.85
		ต.หนองจิก	102.05
		ต.หนองม่วง	25.46

ตารางภาคผนวก ก1 สรุปพื้นที่เสี่ยงภัยน้ำท่วมในพื้นที่เกษตรน้ำฝน

ระหว่างเดือนกรกฎาคม ถึง เดือนธันวาคม พ.ศ. 2563 จำแนกตามเขตการปกครอง

จังหวัด	อำเภอ	ตำบล	พื้นที่เสี่ยง (ไร่)
	อ.ยางสีสุราช	ต.แวงคง	0.01
		ต.นาภู	0.12
	อ.วาปีปทุม	ต.แคน	30.65
จ.มหาสารคาม ผลรวม			642,697.37
จ.ยโสธร	อ.เมืองยโสธร	ต.เต็ด	0.01
		ต.ค้อเหนือ	0.21
		ต.คูทุ่ง	0.06
	อ.กุดชุม	ต.โพนงาม	23.86
	อ.ค้อวัง	ต.ค้อวัง	0.14
		ต.น้ำอ้อม	3.76
	อ.คำเขื่อนแก้ว	ต.แคนน้อย	31.09
		ต.กุดกง	140.80
		ต.ดงแคนใหญ่	85.32
		ต.ลุมพุก	3.80
	อ.ทรายมูล	ต.ดงมะไฟ	46.34
		ต.นาเวียง	71.74
	อ.มหาชนะชัย	ต.โนนทราย	9,571.62
		ต.คูเมือง	8,429.26
		ต.บากเรือ	18,229.59
		ต.บึงแก	16,164.64
		ต.พระเสาร์	14,123.60
		ต.ฟ้าหยาด	1,784.89
		ต.ม่วง	2,346.39
		ต.หัวเมือง	7,520.49
จ.ยโสธร ผลรวม			78,577.61
จ.ยะลา	อ.เมืองยะลา	ต.เปาะเส้ง	8,518.71
		ต.ตาเซะ	6,052.03

ตารางภาคผนวก ก1 สรุปพื้นที่เสี่ยงภัยน้ำท่วมในพื้นที่เกษตรน้ำฝน

ระหว่างเดือนกรกฎาคม ถึง เดือนธันวาคม พ.ศ. 2563 จำแนกตามเขตการปกครอง

จังหวัด	อำเภอ	ตำบล	พื้นที่เสี่ยง (ไร่)
		ต.ท่าสาป	7,730.31
		ต.บันนังสาเรง	11,190.24
		ต.บุดี	14,474.13
		ต.พร่อน	9,059.79
		ต.ยะลา	3,034.35
		ต.ยูโป	11,309.17
		ต.ลำใหม่	11,457.87
		ต.ลำพะยา	8,393.17
		ต.ลิตล	5,743.33
		ต.สะเตง	86.27
		ต.สะเตงนอก	8,992.77
		ต.หน้าถ้ำ	2,243.85
	อ.กรงปินัง	ต.กรงปินัง	18,158.55
		ต.ปูโรง	11,632.72
		ต.สะเอะ	26,674.55
		ต.ห้วยกระทิง	20,483.87
	อ.กาบัง	ต.กาบัง	127.43
		ต.บาละ	74.66
	อ.ธารโต	ต.ธารโต	20,958.32
		ต.บ้านแหร	5,146.55
	อ.บันนังสตา	ต.เขื่อนบางลาง	23,806.82
		ต.ตลิ่งชัน	18,497.30
		ต.ตาเนาะปูเต๊ะ	28,782.34
		ต.ถ้ำทะลุ	27,840.56
		ต.บันนังสตา	46,514.89
		ต.บาเจาะ	30,401.59
	อ.ยะหา	ต.กาตอง	149.50

ตารางภาคผนวก ก1 สรุปพื้นที่เสี่ยงภัยน้ำท่วมในพื้นที่เกษตรน้ำฝน

ระหว่างเดือนกรกฎาคม ถึง เดือนธันวาคม พ.ศ. 2563 จำแนกตามเขตการปกครอง

จังหวัด	อำเภอ	ตำบล	พื้นที่เสี่ยง (ไร่)
		ต.ตาชี	31.09
		ต.บาโจยชีแแน	22.98
		ต.ปะแต	3,919.38
		ต.ละแอ	7,207.96
	อ.รามัน	ต.เกสรอ	28,753.76
		ต.เนินงาม	12,106.37
		ต.โกตาบารู	4,414.78
		ต.กอตตือรี๊ะ	9,816.99
		ต.กายูบอเกาะ	16,252.48
		ต.กาลอ	12,919.63
		ต.กาลูปัง	4,956.64
		ต.จะกวี๊ะ	14,379.17
		ต.ตะไล๊ะหะลอ	20,839.89
		ต.ท่าธง	28,350.41
		ต.บาโจย	6,887.91
		ต.บาลอ	10,504.32
		ต.ป้อมัง	13,448.07
		ต.ยะต๊ะ	14,020.13
		ต.วังพญา	20,833.88
		ต.อาซ่อง	21,174.74
จ.ยะลา ผลรวม			638,376.21
จ.ร้อยเอ็ด	อ.เกษตรวิสัย	ต.เกษตรวิสัย	54.75
		ต.กู่กาสิงห์	889.35
		ต.ดงครั่งน้อย	0.18
		ต.สิงห์โคก	198.40
	อ.เชียงขวัญ	ต.เชียงขวัญ	3.23
		ต.บ้านเชียง	28.66

ตารางภาคผนวก ก1 สรุปพื้นที่เสี่ยงภัยน้ำท่วมในพื้นที่เกษตรน้ำฝน

ระหว่างเดือนกรกฎาคม ถึง เดือนธันวาคม พ.ศ. 2563 จำแนกตามเขตการปกครอง

จังหวัด	อำเภอ	ตำบล	พื้นที่เสี่ยง (ไร่)
		ต.พระเจ้า	2,893.16
		ต.พระธาตุ	4,999.33
		ต.พลับพลา	7,608.43
		ต.หมู่มั่น	10.27
	อ.เมืองร้อยเอ็ด	ต.เหนือเมือง	76.81
		ต.สีแก้ว	8.35
		ต.หนองแวง	134.79
	อ.เมืองสรวง	ต.กกกุง	225.99
		ต.คูเมือง	413.91
		ต.หนองหิน	384.10
	อ.เสลภูมิ	ต.เกาะแก้ว	17,458.64
		ต.เมืองไพร	10,296.03
		ต.เหล่าน้อย	15,267.34
		ต.โพธิ์ทอง	16,558.86
		ต.กลาง	6,193.79
		ต.ขวัญเมือง	7,556.36
		ต.ขวาว	27,913.29
		ต.ท่าม่วง	14,754.68
		ต.นาเมือง	25,134.28
		ต.นาเลิง	13,940.52
		ต.นาแซง	13,503.60
		ต.นางาม	48,964.23
		ต.บึงเกลือ	13,370.41
		ต.พรสวรรค์	16,147.33
		ต.ภูเงิน	31,719.12
		ต.วังหลวง	22,608.56
		ต.ศรีวิสัย	20,213.78

ตารางภาคผนวก ก1 สรุปพื้นที่เสี่ยงภัยน้ำท่วมในพื้นที่เกษตรน้ำฝน

ระหว่างเดือนกรกฎาคม ถึง เดือนธันวาคม พ.ศ. 2563 จำแนกตามเขตการปกครอง

จังหวัด	อำเภอ	ตำบล	พื้นที่เสี่ยง (ไร่)
		ต.หนองหลวง	14,190.86
	อ.โพธิ์ชัย	ต.ดอนโอง	32.32
	อ.โพนทราย	ต.โพนทราย	258.87
		ต.ท่าหาดยาว	31.22
		ต.ยางคำ	112.54
		ต.ศรีสว่าง	3.21
	อ.โพนทอง	ต.โคกกกม่วง	45.34
		ต.โคกสูง	89.38
		ต.โนนชัยศรี	15.46
		ต.พรมสวรรค์	45.98
	อ.จังหาร	ต.แสนชาติ	4,051.47
		ต.จังหาร	7,794.96
		ต.ดงสิงห์	10,894.22
		ต.ดินดำ	11,686.40
		ต.ป่าฝาง	4,004.86
		ต.ผักแว่น	2,119.11
		ต.ม่วงลาด	1,301.77
		ต.ยางใหญ่	11,862.06
	อ.ทุ่งเขาหลวง	ต.เทอดไทย	7,875.75
		ต.เหล่า	10,520.55
		ต.ทุ่งเขาหลวง	303.95
		ต.บึงงาม	19,877.99
		ต.มะบ้า	3.83
	อ.ธวัชบุรี	ต.เมื่อน้อย	241.01
		ต.ไพศาล	0.00
		ต.ธวัชบุรี	64.50
		ต.มะฮี	25.94

ตารางภาคผนวก ก1 สรุปพื้นที่เสี่ยงภัยน้ำท่วมในพื้นที่เกษตรน้ำฝน

ระหว่างเดือนกรกฎาคม ถึง เดือนธันวาคม พ.ศ. 2563 จำแนกตามเขตการปกครอง

จังหวัด	อำเภอ	ตำบล	พื้นที่เสี่ยง (ไร่)
		ต.อุ่มเม้า	84.26
	อ.พนมไพร	ต.โพธิ์ชัย	39.58
		ต.ค้อใหญ่	24.92
		ต.คำไฮ	80.45
		ต.หนองทัพไทย	78.82
	อ.สุวรรณภูมิ	ต.เมืองทุ่ง	15,577.72
		ต.จำปาขัน	12,379.42
		ต.ช้างเผือก	13,435.75
		ต.ดอกไม้	7,285.65
		ต.ทุ่งกุลา	28,928.81
		ต.ทุ่งศรีเมือง	3,060.35
		ต.ทุ่งหลวง	61,228.25
		ต.นาใหญ่	32,860.60
		ต.น้ำคำ	27,875.62
		ต.บ่อพันขัน	6,707.20
		ต.สระคู	50,950.31
		ต.ห้วยหินลาด	19,934.32
		ต.หัวโทน	22,771.90
		ต.หัวช้าง	20,809.67
		ต.หินกอง	35,457.95
	อ.หนองพอก	ต.ท่าสีดา	61.04
		ต.หนองขุ่นใหญ่	128.73
	อ.หนองฮี	ต.เด่นราษฎร์	0.02
		ต.หนองฮี	6.10
	อ.อาจสามารถ	ต.โพนเมือง	7.92
		ต.บ้านแจ้ง	0.01
		ต.หนองขาม	4.30

ตารางภาคผนวก ก1 สรุปพื้นที่เสี่ยงภัยน้ำท่วมในพื้นที่เกษตรน้ำฝน

ระหว่างเดือนกรกฎาคม ถึง เดือนธันวาคม พ.ศ. 2563 จำแนกตามเขตการปกครอง

จังหวัด	อำเภอ	ตำบล	พื้นที่เสี่ยง (ไร่)
		ต.หนองหมื่นถ่าน	79.89
จ.ร้อยเอ็ด ผลรวม			806,843.58
จ.ระนอง	อ.เมืองระนอง	ต.ทรายแดง	911.87
		ต.ราชกรูด	47.71
		ต.หาดส้มแป้น	34.62
	อ.กระบุรี	ต.จ.ป.ร.	97.53
		ต.บางใหญ่	23.89
		ต.ปากจั่น	3.81
		ต.ลำเลียง	30.78
	อ.กะเปอร์	ต.เขี้ยวเหล็ก	18,511.55
		ต.กะเปอร์	30,153.03
		ต.บางหิน	20,522.66
		ต.บ้านนา	19,048.35
		ต.ม่วงกลาง	5,527.88
	อ.ละอุ่น	ต.โนนงเหนือ	7,407.84
		ต.โนนงใต้	7,732.59
		ต.บางแก้ว	35,193.35
		ต.บางพระเหนือ	35,290.06
		ต.บางพระใต้	6,877.53
		ต.ละอุ่นเหนือ	21,272.12
		ต.ละอุ่นใต้	14,110.62
	อ.สุขสำราญ	ต.กำพวน	12,890.02
		ต.นาคา	25,159.10
จ.ระนอง ผลรวม			260,846.90
จ.ระยอง	อ.เขาชะเมา	ต.น้ำเป็น	95.10
		ต.ห้วยทับมอญ	12.27
	อ.เมืองระยอง	ต.เชิงเนิน	1,060.67

ตารางภาคผนวก ก1 สรุปพื้นที่เสี่ยงภัยน้ำท่วมในพื้นที่เกษตรน้ำฝน

ระหว่างเดือนกรกฎาคม ถึง เดือนธันวาคม พ.ศ. 2563 จำแนกตามเขตการปกครอง

จังหวัด	อำเภอ	ตำบล	พื้นที่เสี่ยง (ไร่)
		ต.เนินพระ	4,650.01
		ต.เพ	11,234.54
		ต.แก่ง	27,055.91
		ต.กะเจ็ด	51,673.36
		ต.ตะพง	27,544.83
		ต.ทับมา	14,032.15
		ต.นาตาขวัญ	19,419.84
		ต.น้ำคอก	5,132.67
		ต.บ้านแลง	19,999.61
		ต.มาบตาพุด	11,751.12
		ต.สำนักทอง	52,384.79
		ต.ห้วยโป่ง	26,213.76
	อ.แก่ง	ต.กองดิน	50.92
		ต.ชากพง	168.56
		ต.วังห้ว	17.16
		ต.สองสลึง	2,467.57
		ต.ห้วยยาง	21.93
	อ.นิคมพัฒนา	ต.นิคมพัฒนา	52.79
		ต.มะขามคู่	52.16
		ต.มาบข่า	545.72
	อ.บ้านค่าย	ต.ชากบก	20,876.23
		ต.ตาขัน	7,081.18
		ต.บางบุตร	56,831.48
		ต.บ้านค่าย	556.97
		ต.หนองตะพาน	10,754.04
		ต.หนองบัว	61,441.06
		ต.หนองละลอก	57,444.80

ตารางภาคผนวก ก1 สรุปพื้นที่เสี่ยงภัยน้ำท่วมในพื้นที่เกษตรน้ำฝน

ระหว่างเดือนกรกฎาคม ถึง เดือนธันวาคม พ.ศ. 2563 จำแนกตามเขตการปกครอง

จังหวัด	อำเภอ	ตำบล	พื้นที่เสี่ยง (ไร่)
	อ.บ้านฉาง	ต.บ้านฉาง	29,318.17
		ต.พลา	7,901.36
		ต.สำนักท้อน	34,441.15
	อ.ปลวกแดง	ต.แม่น้ำคู้	224.78
		ต.ตาสีที้	7,323.84
		ต.ปลวกแดง	3,649.80
		ต.มาบยางพร	3,059.87
		ต.ละหาร	135.44
		ต.หนองไร่	77.66
	อ.วังจันทร์	ต.ชุมแสง	281.26
		ต.ป่ายูบใน	126.19
		ต.พลงตาเอี่ยม	36.33
		ต.วังจันทร์	2.54
จ.ระยอง ผลรวม			577,201.60
จ.ราชบุรี	อ.เมืองราชบุรี	ต.เกาะพลับพลา	1,131.76
		ต.เขาแร้ง	106.91
		ต.ดอนแร่	7,888.81
		ต.น้ำพุ	23,413.56
		ต.ห้วยไผ่	18,928.52
		ต.หีนกอง	21,185.41
		ต.อ่างทอง	1,664.77
	อ.โพธาราม	ต.ธรรมเสน	1,482.75
		ต.หนองกวาง	2,449.93
	อ.จอมบึง	ต.เบิกไพร	39,719.60
		ต.แก้มอ้น	74,566.20
		ต.จอมบึง	40,590.96
		ต.ด่านทับตะโก	52,480.37

ตารางภาคผนวก ก1 สรุปพื้นที่เสี่ยงภัยน้ำท่วมในพื้นที่เกษตรน้ำฝน

ระหว่างเดือนกรกฎาคม ถึง เดือนธันวาคม พ.ศ. 2563 จำแนกตามเขตการปกครอง

จังหวัด	อำเภอ	ตำบล	พื้นที่เสี่ยง (ไร่)
		ต.ปากช่อง	41,911.43
		ต.รางบัว	91,338.41
	อ.บ้านคา	ต.บ้านคา	40,269.08
		ต.บ้านโป่ง	44,551.57
		ต.หนองพันจันทร์	39,797.47
	อ.ปากท่อ	ต.ดอนทราย	2,596.17
		ต.ทุ่งหลวง	30,089.71
		ต.ยางหัก	20,288.81
		ต.วังมะนาว	920.10
		ต.หนองกระทุ่ม	2,260.81
		ต.ห้วยยางโทน	10,459.22
		ต.อ่างหิน	29,715.77
	อ.สวนผึ้ง	ต.ตะนาวศรี	17,382.71
		ต.ท่าเคย	44,323.02
		ต.ป่าหวาย	63,373.66
		ต.สวนผึ้ง	32,453.46
จ.ราชบุรี ผลรวม			797,340.95
จ.ลพบุรี	อ.เมืองลพบุรี	ต.เขาพระงาม	7,533.23
		ต.เขาสามยอต	7,703.05
		ต.โคกกระเทียม	0.00
		ต.โคกตูม	12,065.20
		ต.กกโก	6,894.27
		ต.ถนนใหญ่	2,062.52
		ต.ทะเลชุบศร	161.92
		ต.ท่าแค	6,613.86
		ต.ท่าศาลา	3,171.99
		ต.นิคมสร้างตนเอง	2,698.96

ตารางภาคผนวก ก1 สรุปพื้นที่เสี่ยงภัยน้ำท่วมในพื้นที่เกษตรน้ำฝน

ระหว่างเดือนกรกฎาคม ถึง เดือนธันวาคม พ.ศ. 2563 จำแนกตามเขตการปกครอง

จังหวัด	อำเภอ	ตำบล	พื้นที่เสี่ยง (ไร่)
		ต.ป่าตาล	2,538.08
	อ.โคกเจริญ	ต.หนองมะค่า	1,462.77
	อ.โคกสำโรง	ต.เกาะแก้ว	19,834.27
		ต.เพนียด	7,770.00
		ต.โคกสำโรง	4,590.39
		ต.คลองเกตุ	12,947.17
		ต.ดงมะรุ้ม	7,557.38
		ต.ถลุงเหล็ก	7,689.76
		ต.วังเพลิง	23,157.46
		ต.วังขอนขว้าง	10,166.80
		ต.วังจั่น	5,021.13
		ต.สะแกราบ	19,639.84
		ต.หนองแถม	14,472.29
		ต.หลุมข้าว	10,986.55
		ต.ห้วยโป่ง	8,741.35
	อ.ชัยบาดาล	ต.เขาแหลม	19.38
	อ.ท่าม่วง	ต.บางลี่	0.00
	อ.บ้านหมี่	ต.ซอนม่วง	5,712.64
		ต.ดงพลับ	7,726.98
		ต.ดอนดิ่ง	7,255.54
		ต.บางกะพี้	7,126.56
		ต.บ้านกล้วย	969.15
		ต.บ้านทราย	4,414.78
		ต.พุดา	155.43
		ต.หนองเมือง	15,009.43
		ต.หนองกระเปียน	1,308.72
		ต.หนองทรายขาว	8,432.91

ตารางภาคผนวก ก1 สรุปพื้นที่เสี่ยงภัยน้ำท่วมในพื้นที่เกษตรน้ำฝน

ระหว่างเดือนกรกฎาคม ถึง เดือนธันวาคม พ.ศ. 2563 จำแนกตามเขตการปกครอง

จังหวัด	อำเภอ	ตำบล	พื้นที่เสี่ยง (ไร่)
		ต.หินปัก	2,432.43
	อ.พัฒนานิคม	ต.โคกสูง	76.29
		ต.ช่องสาริกา	30.00
		ต.ดีลัง	191.43
	อ.ลำสนธิ	ต.เขาน้อย	8.27
		ต.กุดตาเพชร	76.20
	อ.สระโบสถ์	ต.ทุ่งท่าช้าง	7.86
		ต.นิคมชัย	43.45
		ต.ห้วยใหญ่	15.60
	อ.หนองม่วง	ต.ซอนสารเดช	594.75
		ต.หนองม่วง	43.71
จ.ลพบุรี ผลรวม			267,131.77
จ.ลำปาง	อ.เกาะคา	ต.เกาะคา	40.16
		ต.ใหม่พัฒนา	3,626.45
		ต.ไหลหิน	3,716.92
		ต.ท่าผา	206.36
		ต.นาแก้ว	6,684.40
		ต.ลำปางหลวง	11,389.38
	อ.เถิน	ต.เถินบุรี	5,731.05
		ต.เวียงมอก	22,093.52
		ต.แม่ปะ	136.20
		ต.แม่มอก	8,760.05
		ต.แม่ว๊ะ	3,467.80
		ต.นาโป่ง	4,684.64
		ต.ล้อมแรด	4,173.30
	อ.เมืองปาน	ต.เมืองปาน	73.12
		ต.แจ้ซ้อน	7,440.75

ตารางภาคผนวก ก1 สรุปพื้นที่เสี่ยงภัยน้ำท่วมในพื้นที่เกษตรน้ำฝน

ระหว่างเดือนกรกฎาคม ถึง เดือนธันวาคม พ.ศ. 2563 จำแนกตามเขตการปกครอง

จังหวัด	อำเภอ	ตำบล	พื้นที่เสี่ยง (ไร่)
		ต.ทุ่งกว่า	3,914.33
		ต.บ้านขอ	5,431.44
		ต.หัวเมือง	5,786.94
	อ.เมืองลำปาง	ต.บ้านเป้า	76.22
		ต.บ้านเสด็จ	16,042.36
		ต.บ้านเอื้อม	21,400.55
		ต.บ้านแลง	74.37
		ต.บ้านคำ	4,642.77
		ต.ปงแสนทอง	7,983.47
	อ.เสริมงาม	ต.เสริมขวา	4,638.57
		ต.เสริมซ้าย	3,965.16
	อ.แจ้ห่ม	ต.เมืองมาย	3,893.37
		ต.แจ้ห่ม	0.19
		ต.ทุ่งผึ้ง	10.71
		ต.บ้านสา	0.02
		ต.ปงดอน	3,957.29
	อ.แม่เมะ	ต.จางเหนือ	82.16
		ต.บ้านดง	0.05
	อ.แม่พริก	ต.แม่ปู้	1.47
		ต.ผาปัง	6.81
	อ.งาว	ต.แม่ตึบ	13,425.36
		ต.นาแก	12,547.27
		ต.บ้านแหง	23,892.92
		ต.บ้านโป่ง	12,421.32
		ต.บ้านร้อง	20,483.53
		ต.บ้านหวด	8,475.07
		ต.บ้านอ้อ	12,067.52

ตารางภาคผนวก ก1 สรุปพื้นที่เสี่ยงภัยน้ำท่วมในพื้นที่เกษตรน้ำฝน

ระหว่างเดือนกรกฎาคม ถึง เดือนธันวาคม พ.ศ. 2563 จำแนกตามเขตการปกครอง

จังหวัด	อำเภอ	ตำบล	พื้นที่เสี่ยง (ไร่)
		ต.ปงเตา	20,681.20
		ต.หลวงเหนือ	4,040.88
		ต.หลวงใต้	5,941.41
	อ.วังเหนือ	ต.ทุ่งฮั่ว	18,526.80
		ต.ร่องเคาะ	4,663.07
		ต.วังเหนือ	21.58
		ต.วังแก้ว	9,547.16
		ต.วังซ้าย	4,529.26
		ต.วังทรายคำ	91.34
		ต.วังทอง	34,117.71
	อ.สบปราบ	ต.แม่กัวะ	6,731.46
		ต.นายาง	6,918.76
		ต.สบปราบ	12,323.31
		ต.สมัย	10,615.50
	อ.ห้างฉัตร	ต.เมืองยาว	8,218.74
		ต.เวียงตาล	25.27
		ต.แม่สัน	0.01
		ต.ปงยางคก	6,656.71
		ต.วอแก้ว	4,508.46
		ต.หนองหล่ม	4,288.95
		ต.ห้างฉัตร	77.43
จ.ลำปาง ผลรวม			429,970.33
จ.ลำพูน	อ.เมืองลำพูน	ต.เวียงยอง	10.29
		ต.เหมืองจี้	1.98
		ต.ป่าสัก	4,001.81
		ต.มะเขือแจ้	2,631.50
		ต.ศรีบัวบาน	3,451.70

ตารางภาคผนวก ก1 สรุปพื้นที่เสี่ยงภัยน้ำท่วมในพื้นที่เกษตรน้ำฝน

ระหว่างเดือนกรกฎาคม ถึง เดือนธันวาคม พ.ศ. 2563 จำแนกตามเขตการปกครอง

จังหวัด	อำเภอ	ตำบล	พื้นที่เสี่ยง (ไร่)
		ต.หนองนาม	2,329.77
	อ.แม่ทา	ต.ทาแม่ลอบ	2,902.91
		ต.ทากาศ	5,337.31
		ต.ทาชุมเงิน	5,185.54
		ต.ทาทุ่งหลวง	3.06
		ต.ทาปลาตุก	6,685.20
		ต.ทาสบเส้า	3,306.64
	อ.ทุ่งหัวช้าง	ต.ตะเคียนปม	7,410.25
		ต.ทุ่งหัวช้าง	14,068.66
		ต.บ้านปวง	8,323.05
	อ.บ้านโฮ่ง	ต.ป่าพลู	2.38
		ต.หนองปลาสะวาย	2.65
	อ.บ้านธิ	ต.บ้านธิ	3.57
	อ.ลี้	ต.แม่ตื่น	18.21
		ต.ป่าไผ่	3.57
		ต.ลี้	4.91
จ.ลำพูน ผลรวม			65,684.96
จ.ศรีสะเกษ	อ.เบญจลักษ์	ต.ท่าคล้อ	90.53
	อ.เมืองจันทร์	ต.เมืองจันทร์	18.99
	อ.เมืองศรีสะเกษ	ต.โพธิ์	8,436.85
		ต.โพนเขวา	10,237.31
		ต.โพนข่า	10,697.06
		ต.โพนค้อ	8,913.07
		ต.คูซอด	9,430.55
		ต.จาน	13,527.40
		ต.ชำ	15,130.43
		ต.ตะดอบ	13,778.29

ตารางภาคผนวก ก1 สรุปพื้นที่เสี่ยงภัยน้ำท่วมในพื้นที่เกษตรน้ำฝน

ระหว่างเดือนกรกฎาคม ถึง เดือนธันวาคม พ.ศ. 2563 จำแนกตามเขตการปกครอง

จังหวัด	อำเภอ	ตำบล	พื้นที่เสี่ยง (ไร่)
		ต.ท่อม	23,109.85
		ต.น้ำคำ	15,928.73
		ต.หญ้าปล้อง	6,923.85
		ต.หนองแก้ว	23,112.29
		ต.หนองไผ่	14,058.91
		ต.หนองไฮ	12,017.87
		ต.หนองครก	14,425.77
		ต.หมากแข้ง	16,225.14
	อ.โนนคูณ	ต.บก	0.04
		ต.หนองกุง	65.08
	อ.กันทรารมย์	ต.เมืองน้อย	18,860.98
		ต.โนนสัง	22,696.09
		ต.คำเนียม	11,601.29
		ต.จาน	23,287.63
		ต.คู	11,141.76
		ต.ดุน	12,010.23
		ต.ทาม	16,390.81
		ต.บัวน้อย	22,813.09
		ต.ผักแพว	26,174.04
		ต.ยาง	30,891.84
		ต.ละทาย	9,458.46
		ต.หนองแก้ว	6,178.69
		ต.หนองแวง	2,633.95
		ต.หนองบัว	13,098.00
		ต.หนองหัวช้าง	25,830.34
		ต.อีปาด	21,887.80
	อ.ซุซันท์	ต.โสน	71.04

ตารางภาคผนวก ก1 สรุปพื้นที่เสี่ยงภัยน้ำท่วมในพื้นที่เกษตรน้ำฝน

ระหว่างเดือนกรกฎาคม ถึง เดือนธันวาคม พ.ศ. 2563 จำแนกตามเขตการปกครอง

จังหวัด	อำเภอ	ตำบล	พื้นที่เสี่ยง (ไร่)
		ต.ปรือใหญ่	335.55
		ต.ห้วยไต้	158.64
	อ.น้ำเกลี้ยง	ต.คูบ	0.25
		ต.ตองปิด	537.18
	อ.บึงบูรพ์	ต.บึงบูรพ์	1.03
	อ.ปรางค์กู่	ต.ตูม	2.98
		ต.สวาย	359.33
		ต.สำโรงปราสาท	143.90
	อ.พยุห้	ต.โนนเพ็ก	10.61
		ต.ตำแย	47.63
		ต.พยุห้	123.39
	อ.ภูสิงห์	ต.โคกตาล	14,384.30
		ต.ไพรพัฒนา	16,972.86
		ต.ดงรัก	18,994.80
		ต.ตะเคียนราม	17,002.65
		ต.ละลม	15,148.77
		ต.ห้วยตามอญ	24,223.78
		ต.ห้วยตึกชู	21,932.70
	อ.ยางชุมน้อย	ต.กุดเมืองฮาม	0.02
		ต.บึงบอน	68.68
		ต.ยางชุมใหญ่	0.61
		ต.ลิ้นฟ้า	156.81
	อ.ราชไศล	ต.เมืองแคน	20,619.28
		ต.เมืองคง	8,546.72
		ต.ไผ่	8,795.30
		ต.จิกสังข์ทอง	10,242.51
		ต.ด่าน	8,146.54

ตารางภาคผนวก ก1 สรุปพื้นที่เสี่ยงภัยน้ำท่วมในพื้นที่เกษตรน้ำฝน

ระหว่างเดือนกรกฎาคม ถึง เดือนธันวาคม พ.ศ. 2563 จำแนกตามเขตการปกครอง

จังหวัด	อำเภอ	ตำบล	พื้นที่เสี่ยง (ไร่)
		ต.คู	18,229.64
		ต.บัวหุ้ง	8,165.56
		ต.สัมปอຍ	15,255.57
		ต.สร้างปี	0.00
		ต.หนองแค	18,356.99
		ต.หนองหมี	2,407.48
		ต.หนองอึ่ง	19,984.14
		ต.หัวนาคำ	11,520.85
	อ.วังหิน	ต.ทุ่งสว่าง	0.89
		ต.บ่อแก้ว	201.71
	อ.ศิลาลาด	ต.โจดม่วง	296.78
		ต.กุง	27.06
		ต.คสีกลิ้ง	283.68
		ต.หนองบัวดง	8.25
	อ.ห้วยทับทัน	ต.เมืองหลวง	22,604.93
		ต.กล้วยกว้าง	14,051.06
		ต.จานแสนไชย	16,424.09
		ต.ปราสาท	21,509.38
		ต.ผักไหม	16,793.76
		ต.ห้วยทับทัน	13,528.00
	อ.อุทุมพรพิสัย	ต.โคกจาน	52.57
		ต.โคกหล่าม	140.62
		ต.โพธิ์ชัย	118.65
		ต.ขะยุง	211.14
		ต.ทุ่งไชย	316.45
		ต.ปะอาว	0.16
		ต.รังแร้ง	20.66

ตารางภาคผนวก ก1 สรุปพื้นที่เสี่ยงภัยน้ำท่วมในพื้นที่เกษตรน้ำฝน

ระหว่างเดือนกรกฎาคม ถึง เดือนธันวาคม พ.ศ. 2563 จำแนกตามเขตการปกครอง

จังหวัด	อำเภอ	ตำบล	พื้นที่เสี่ยง (ไร่)
		ต.หนองไฮ	7.12
		ต.หนองห้าง	389.91
		ต.หัวช้าง	344.01
		ต.อีหล้า	35.02
จ.ศรีสะเกษ ผลรวม			879,396.96
จ.สกลนคร	อ.บ้านม่วง	ต.ห้วยหลวง	0.02
	อ.สว่างแดนดิน	ต.คำสะอาด	0.09
จ.สกลนคร ผลรวม			0.11
จ.สงขลา	อ.เทพา	ต.เกาะสะบ้า	37,724.35
		ต.เทพา	23,234.20
		ต.ท่าม่วง	23,125.00
		ต.ปากบาง	25,639.44
		ต.ลำไพล	18,688.62
		ต.วังใหญ่	4,265.44
		ต.สะกอม	14,064.96
	อ.เมืองสงขลา	ต.เกาะแต้ว	11,565.91
		ต.เขารูปช้าง	3,301.13
		ต.ทุ่งหวัง	20,199.93
		ต.พะวง	19,394.11
	อ.คลองหอยโข่ง	ต.โคกม่วง	9,707.05
		ต.คลองหลา	27,712.78
		ต.คลองหอยโข่ง	49,756.19
		ต.ทุ่งลาน	10,743.92
	อ.ควนเนียง	ต.บางเหรียง	31,471.38
		ต.รัตภูมิ	10,908.66
		ต.ห้วยลึก	904.72
	อ.จะนะ	ต.แค	29,885.54

ตารางภาคผนวก ก1 สรุปพื้นที่เสี่ยงภัยน้ำท่วมในพื้นที่เกษตรน้ำฝน

ระหว่างเดือนกรกฎาคม ถึง เดือนธันวาคม พ.ศ. 2563 จำแนกตามเขตการปกครอง

จังหวัด	อำเภอ	ตำบล	พื้นที่เสี่ยง (ไร่)
		ต.ขุนตืดหวาย	0.99
		ต.คลองเปี้ยะ	20,143.59
		ต.คู	19,883.49
		ต.จะโหนด	26,553.95
		ต.ตลิ่งชัน	14,947.37
		ต.ท่าหมอไทร	25,951.08
		ต.นาทับ	13,641.75
		ต.นาหว้า	9,681.96
		ต.น้ำขาว	10,275.57
		ต.บ้านนา	15,275.86
		ต.ป่าชิง	9,343.49
		ต.สะกอม	6,314.39
		ต.สะพานไม้แก่น	29,502.28
	อ.นาทวี	ต.คลองขวาง	2,286.90
		ต.คลองทราย	3,569.00
		ต.ฉาง	2,271.58
		ต.ทับช้าง	18,781.46
		ต.ท่าประดู่	16,551.84
		ต.นาทวี	11,705.58
		ต.นาหมอศรี	6,040.05
		ต.ประกอบ	38,460.13
		ต.ปลักหนู	22,108.92
		ต.สะท้อน	6,009.28
	อ.นาหม่อม	ต.คลองหรั่ง	19,883.70
		ต.ทุ่งขมิ้น	19,255.03
		ต.นาหม่อม	10,293.52
		ต.พิจิตร	23,358.51

ตารางภาคผนวก ก1 สรุปพื้นที่เสี่ยงภัยน้ำท่วมในพื้นที่เกษตรน้ำฝน

ระหว่างเดือนกรกฎาคม ถึง เดือนธันวาคม พ.ศ. 2563 จำแนกตามเขตการปกครอง

จังหวัด	อำเภอ	ตำบล	พื้นที่เสี่ยง (ไร่)
	อ.บางกล่ำ	ต.แม่ทอม	3.03
		ต.ท่าช้าง	44,107.96
		ต.บางกล่ำ	1,901.42
	อ.ระโนด	ต.บ้านใหม่	0.00
		ต.บ้านขาว	7,801.20
		ต.ระโนด	6.72
	อ.รัตภูมิ	ต.เขาพระ	13,260.10
		ต.กำแพงเพชร	45,069.00
		ต.ควนรู	9,218.48
		ต.คูหาใต้	12.30
		ต.ท่าชะมวง	51,352.68
	อ.สะเดา	ต.เขามิเกียรติ	36,301.37
		ต.ท่าโพธิ์	32,307.23
		ต.ทุ่งหมอ	4,842.66
		ต.ปริก	3,923.54
		ต.ป่าดงเบซาร์	45.51
		ต.พังลา	22,406.85
	อ.สะบ้าย้อย	ต.เขาแดง	55,133.50
		ต.เปียน	37,984.01
		ต.คูหา	58,590.46
		ต.จะแหน	31,641.40
		ต.ทุ่งพอ	42,156.27
		ต.ธารคีรี	30,740.62
		ต.บาโหย	52,724.87
		ต.บ้านโหนด	23,700.89
		ต.สะบ้าย้อย	40,886.00
	อ.หาดใหญ่	ต.คลองแห	8,063.57

ตารางภาคผนวก ก1 สรุปพื้นที่เสี่ยงภัยน้ำท่วมในพื้นที่เกษตรน้ำฝน

ระหว่างเดือนกรกฎาคม ถึง เดือนธันวาคม พ.ศ. 2563 จำแนกตามเขตการปกครอง

จังหวัด	อำเภอ	ตำบล	พื้นที่เสี่ยง (ไร่)
		ต.ควนลั้ง	11,519.98
		ต.คอหงส์	6,358.47
		ต.คูเต่า	10,235.60
		ต.ฉลุง	40,573.26
		ต.ท่าข้าม	16,954.01
		ต.ทุ่งใหญ่	13,060.31
		ต.ทุ่งตำเสา	72,165.39
		ต.น้ำน้อย	17,197.15
		ต.บ้านพรุ	31,218.59
		ต.พะตง	56,986.53
		ต.หาดใหญ่	286.53
จ.สงขลา ผลรวม			1,705,122.10
จ.สตูล	อ.เมืองสตูล	ต.เกตรี	5,768.27
		ต.เจ๊ะบิลัง	28,651.48
		ต.คลองขุด	2,725.86
		ต.ควนโพธิ์	14,011.24
		ต.ควนขัน	14,504.90
		ต.ฉลุง	9,581.11
		ต.ตันหยงโป	1,800.18
		ต.ตำมะลัง	2,089.82
		ต.บ้านควน	6,735.99
		ต.ปยู	308.37
		ต.พิมาน	27.76
	อ.ควนโดน	ต.ควนโดน	19,955.57
		ต.ควนสตอ	9,330.22
		ต.ย่านซื่อ	1,499.01
		ต.วังประจัน	18,159.70

ตารางภาคผนวก ก1 สรุปพื้นที่เสี่ยงภัยน้ำท่วมในพื้นที่เกษตรน้ำฝน

ระหว่างเดือนกรกฎาคม ถึง เดือนธันวาคม พ.ศ. 2563 จำแนกตามเขตการปกครอง

จังหวัด	อำเภอ	ตำบล	พื้นที่เสี่ยง (ไร่)
	อ.ควนกาหลง	ต.ควนกาหลง	92,448.68
		ต.ทุ่งนุ้ย	48,638.39
		ต.อุไคเจริญ	47,382.64
	อ.ท่าแพ	ต.แปะ-ระ	20,612.81
		ต.ท่าเรือ	16,818.10
		ต.ท่าแพ	25,777.65
		ต.สาคร	21,815.41
	อ.ทุ่งหว้า	ต.ทุ่งหว้า	250.13
		ต.นาทอน	49.35
		ต.ป่าแกบ่อหิน	977.47
	อ.มะนัง	ต.นิคมพัฒนา	47,039.69
		ต.ปาล์มพัฒนา	61,035.54
	อ.ละงู	ต.เขาขาว	13,062.78
		ต.แหลมสน	5,784.11
		ต.กำแพง	31,432.89
		ต.น้ำผุด	37,074.49
		ต.ปากน้ำ	3,241.80
		ต.ละงู	42,026.90
จ.สตูล ผลรวม			650,618.31
จ.สระแก้ว	อ.เขาฉกรรจ์	ต.เขาสามสืบ	30.28
		ต.หนองหว้า	296.15
	อ.เมืองสระแก้ว	ต.โคกปีซ้อง	52,607.93
		ต.ท่าเกษม	39,891.14
		ต.ท่าแยก	25,147.06
		ต.บ้านแก้ง	25,066.11
		ต.ศาลาลำดวน	51,863.58
		ต.สระแก้ว	14,675.91

ตารางภาคผนวก ก1 สรุปพื้นที่เสี่ยงภัยน้ำท่วมในพื้นที่เกษตรน้ำฝน

ระหว่างเดือนกรกฎาคม ถึง เดือนธันวาคม พ.ศ. 2563 จำแนกตามเขตการปกครอง

จังหวัด	อำเภอ	ตำบล	พื้นที่เสี่ยง (ไร่)
		ต.สระขวัญ	63,483.88
		ต.หนองบอน	28,687.66
	อ.วัฒนานคร	ต.โนนหมากเค็ง	147.14
		ต.หนองตะเคียนบอน	21.87
		ต.ห้วยโจด	277.40
จ.สระแก้ว ผลรวม			302,196.12
จ.สระบุรี	อ.แก่งคอย	ต.ชะอม	70.40
	อ.บ้านหมอ	ต.ตลาดน้อย	417.40
		ต.บางโขมด	147.30
		ต.บ้านหมอ	144.80
		ต.สร้างไศก	6,225.90
		ต.หนองบัว	4,267.55
	อ.พระพุทธบาท	ต.นายาว	732.50
		ต.พระพุทธบาท	45.26
		ต.พุกร่าง	510.97
		ต.หนองแก	17,058.98
		ต.ห้วยป่าหวาย	16.38
	อ.มวกเหล็ก	ต.มวกเหล็ก	21.91
		ต.มิตรภาพ	10.67
		ต.ลำพญากลาง	59.90
		ต.หนองย่างเสือ	618.53
	อ.วิหารแดง	ต.คลองเรือ	1,146.90
		ต.วิหารแดง	172.13
		ต.หนองหมู	11.10
	อ.หนองโดน	ต.บ้านโป่ง	1,656.58
		ต.บ้านกล้วย	3,761.42
		ต.หนองโดน	1,271.68

ตารางภาคผนวก ก1 สรุปพื้นที่เสี่ยงภัยน้ำท่วมในพื้นที่เกษตรน้ำฝน

ระหว่างเดือนกรกฎาคม ถึง เดือนธันวาคม พ.ศ. 2563 จำแนกตามเขตการปกครอง

จังหวัด	อำเภอ	ตำบล	พื้นที่เสี่ยง (ไร่)
จ.สระบุรี ผลรวม			38,368.25
จ.สุโขทัย	อ.เมืองสุโขทัย	ต.เมืองเก่า	45,408.58
		ต.ตาลเดี่ยว	9,570.52
		ต.ธานี	133.64
		ต.บ้านกล้วย	28,011.53
		ต.บ้านสวน	28,911.44
		ต.บ้านหลุม	2,584.00
		ต.ปากแคว	1.07
		ต.ปากพระ	8,245.38
		ต.ยางซ้าย	4,195.51
		ต.วังทองแดง	42,725.04
	อ.กงไกรลาศ	ต.ไกรโน	21,638.25
		ต.ไกรกลาง	7,321.33
		ต.ไกรนอก	7.97
		ต.กกแรต	41.38
		ต.กง	17,629.20
		ต.ดงเดือย	10,227.95
		ต.ท่าฉนวน	15,503.24
		ต.บ้านกร่าง	5,535.52
		ต.ป่าแฝก	16,254.22
		ต.หนองต๋ม	16,052.57
อ.คีรีมาศ	ต.โตนด	11,014.70	
	ต.ทุ่งยางเมือง	20,342.19	
	ต.ทุ่งหลวง	7,570.25	
	ต.นาเชิงคีรี	30,573.96	
	ต.บ้านน้ำพุ	19,640.65	
	ต.บ้านป้อม	24,945.93	

ตารางภาคผนวก ก1 สรุปพื้นที่เสี่ยงภัยน้ำท่วมในพื้นที่เกษตรน้ำฝน

ระหว่างเดือนกรกฎาคม ถึง เดือนธันวาคม พ.ศ. 2563 จำแนกตามเขตการปกครอง

จังหวัด	อำเภอ	ตำบล	พื้นที่เสี่ยง (ไร่)
		ต.ศรีศรีมาศ	22,410.04
		ต.สามพวง	6,702.42
		ต.หนองกระดิ่ง	14,006.11
		ต.หนองจิก	31,364.74
	อ.ทุ่งเสลี่ยม	ต.เขาแก้วศรีสมบูรณ์	32.83
		ต.ไทยชนะศึก	556.94
		ต.กลางดง	44.84
		ต.ทุ่งเสลี่ยม	85.12
		ต.บ้านใหม่ไชยมงคล	1,317.50
	อ.บ้านด่านลานหอย	ต.ตลิ่งชัน	31.49
		ต.บ้านด่าน	640.78
		ต.ลานหอย	10,106.27
		ต.วังตะคร้อ	3,016.39
		ต.วังน้ำขาว	553.55
		ต.วังลึก	430.50
		ต.หนองหญ้าปล้อง	196.17
	อ.ศรีนคร	ต.คลองมะพลับ	24.86
		ต.นครเดิฐ	25,216.76
		ต.น้ำขุม	9,988.62
		ต.ศรีนคร	10,574.50
		ต.หนองบัว	7,142.37
	อ.ศรีสัชนาลัย	ต.แม่สำ	27,002.69
		ต.แม่สิน	35,752.01
		ต.ดงคู	24,478.69
		ต.ท่าชัย	56,547.59
		ต.บ้านแก่ง	50,557.33
		ต.บ้านตึก	32,476.99

ตารางภาคผนวก ก1 สรุปพื้นที่เสี่ยงภัยน้ำท่วมในพื้นที่เกษตรน้ำฝน

ระหว่างเดือนกรกฎาคม ถึง เดือนธันวาคม พ.ศ. 2563 จำแนกตามเขตการปกครอง

จังหวัด	อำเภอ	ตำบล	พื้นที่เสี่ยง (ไร่)
		ต.ป่าจู้	709.35
		ต.ศรีสัชชนาลัย	9,663.14
		ต.สารจิตร	4,537.76
		ต.หนองอ้อ	19,840.76
		ต.หาดเสี้ยว	3,342.63
	อ.ศรีสำโรง	ต.เกาะตาเลีย	34,975.40
		ต.คลองตาล	2,807.26
		ต.ทับผึ้ง	3,223.13
		ต.นาขุนไกร	72,176.33
		ต.บ้านไร่	13,503.20
		ต.บ้านชาน	11,416.45
		ต.บ้านนา	6,279.95
		ต.ราวต้นจันทร์	34,974.96
		ต.วังใหญ่	13,208.43
		ต.วังทอง	7,894.74
		ต.วังลึก	2,779.74
		ต.วัดเกาะ	9,401.99
		ต.สามเรือน	1,994.99
	อ.สวรรคโลก	ต.เมืองบางขลัง	27,108.44
		ต.เมืองบางยม	32.40
		ต.เมืองสวรรคโลก	348.31
		ต.ในเมือง	20,983.28
		ต.คลองกระจง	223.78
		ต.คลองยาง	64,853.76
		ต.ท่าทอง	1,318.25
		ต.นาทุ่ง	24,463.10
		ต.ปากน้ำ	5,042.38

ตารางภาคผนวก ก1 สรุปพื้นที่เสี่ยงภัยน้ำท่วมในพื้นที่เกษตรน้ำฝน

ระหว่างเดือนกรกฎาคม ถึง เดือนธันวาคม พ.ศ. 2563 จำแนกตามเขตการปกครอง

จังหวัด	อำเภอ	ตำบล	พื้นที่เสี่ยง (ไร่)
		ต.ป่ากุมเกาะ	14,620.01
		ต.ย่านยาว	7,473.95
		ต.วังไม้ขอน	2,248.64
		ต.วังพิณพาทย์	397.41
		ต.หนองกลับ	25,480.33
จ.สุโขทัย ผลรวม			1,212,668.41
จ.สุพรรณบุรี	อ.เดิมบางนางบวช	ต.บ่อกรู	16,710.64
		ต.หนองกระทุ่ม	23,140.33
		ต.หัวเขา	3,454.13
		ต.หัวนา	13,698.70
	อ.เมืองสุพรรณบุรี	ต.ตลิ่งชัน	6,025.84
		ต.สนามคลี	3,098.38
	อ.ดอนเจดีย์	ต.ไร่รถ	233.10
		ต.ทะเลบก	938.22
		ต.สระกระโจม	1,601.31
		ต.หนองสาหร่าย	0.54
	อ.ด่านช้าง	ต.ด่านช้าง	1,710.75
		ต.วังคัน	84.99
		ต.หนองมะค่าโมง	145.13
	อ.สามชุก	ต.บ้านสระ	9,809.04
		ต.หนองผักนาก	9,690.28
		ต.หนองสะเดา	0.24
	อ.หนองหญ้าไซ	ต.แจรงาม	0.30
		ต.ทัพหลวง	665.07
		ต.หนองขาม	2,015.35
		ต.หนองราชวัตร	325.76
		ต.หนองหญ้าไซ	47.78

ตารางภาคผนวก ก1 สรุปพื้นที่เสี่ยงภัยน้ำท่วมในพื้นที่เกษตรน้ำฝน

ระหว่างเดือนกรกฎาคม ถึง เดือนธันวาคม พ.ศ. 2563 จำแนกตามเขตการปกครอง

จังหวัด	อำเภอ	ตำบล	พื้นที่เสี่ยง (ไร่)
	อ.อุ้มทอง	ต.จรเข้สามพัน	474.11
		ต.ดอนคา	3.53
		ต.บ้านโซ้ง	4,325.92
		ต.พลับพลาไชย	30.29
		ต.หนองโอง	91.97
จ.สุพรรณบุรี ผลรวม			98,321.71
จ.สุราษฎร์ธานี	อ.เคียนซา	ต.เขาตอก	6,516.74
		ต.เคียนซา	50,036.26
		ต.บ้านเสด็จ	105,305.28
		ต.พ่วงพรมคร	39,980.17
		ต.อรัญคามวารี	56,350.20
	อ.เมืองสุราษฎร์ธานี	ต.ขุนทะเล	44,601.89
		ต.คลองฉนาก	247.95
		ต.คลองน้อย	11,337.92
		ต.บางโพธิ์	9,770.79
		ต.บางไผ่ไม้	6,452.60
		ต.บางไทร	2,534.57
		ต.บางกุ้ง	766.68
		ต.บางชนะ	2,429.21
		ต.มะขามเตี้ย	9,550.32
		ต.วัดประดู่	31,394.43
	อ.เวียงสระ	ต.เขานิพันธ์	25,558.08
		ต.เวียงสระ	8,510.78
		ต.คลองฉนวน	43,426.61
		ต.ทุ่งหลวง	37,846.69
		ต.บ้านส้อง	39,423.05
	อ.ไชยา	ต.ตะกรบ	131.05

ตารางภาคผนวก ก1 สรุปพื้นที่เสี่ยงภัยน้ำท่วมในพื้นที่เกษตรน้ำฝน

ระหว่างเดือนกรกฎาคม ถึง เดือนธันวาคม พ.ศ. 2563 จำแนกตามเขตการปกครอง

จังหวัด	อำเภอ	ตำบล	พื้นที่เสี่ยง (ไร่)
		ต.ป่าเว	17.72
		ต.ปากหมาก	135.93
	อ.กาญจนดิษฐ์	ต.คลองสระ	173.88
		ต.ท่าอุแท	137.91
		ต.ทุ่งกง	9.60
		ต.ทุ่งรัง	26.67
	อ.คีรีรัฐนิคม	ต.ถ้ำสิงขร	20,446.30
		ต.ท่ากระดาน	20.07
		ต.น้ำหัก	16.76
		ต.บ้านท่าเนียน	1,537.04
	อ.ชัยบุรี	ต.ไทรทอง	1,387.94
		ต.คลองน้อย	174.52
		ต.ชัยบุรี	0.04
		ต.สองแพรก	522.98
	อ.ดอนสัก	ต.ไชยคราม	4,100.00
		ต.ชลคราม	948.51
		ต.ดอนสัก	2,140.10
		ต.ปากแพรก	9,570.35
	อ.ท่าฉาง	ต.คลองไทร	8,264.63
		ต.ท่าเคย	34.30
	อ.ท่าชนะ	ต.คลองพา	30,440.46
		ต.คันธุลี	13,114.51
		ต.ท่าชนะ	16,266.61
		ต.ประสงค์	6,112.58
		ต.วัง	12,970.34
		ต.สมอทอง	51,402.62
	อ.บ้านตาขุน	ต.เขาวง	241.31

ตารางภาคผนวก ก1 สรุปพื้นที่เสี่ยงภัยน้ำท่วมในพื้นที่เกษตรน้ำฝน

ระหว่างเดือนกรกฎาคม ถึง เดือนธันวาคม พ.ศ. 2563 จำแนกตามเขตการปกครอง

จังหวัด	อำเภอ	ตำบล	พื้นที่เสี่ยง (ไร่)
		ต.พะแสง	359.21
	อ.บ้านนาเดิม	ต.ทรัพย์ทวี	36,711.57
		ต.ท่าเรือ	13,501.72
		ต.นาใต้	21,081.62
		ต.บ้านนา	35,974.11
	อ.บ้านนาสาร	ต.ควนศรี	143.12
		ต.ควนสุบรรณ	5.30
		ต.ท่าชี	6,692.55
		ต.ทุ่งเตาใหม่	1,041.02
		ต.นาสาร	10.17
		ต.น้ำพุ	2,128.71
		ต.พรุพี	343.69
	อ.พนม	ต.คลองชะอุ่น	63,414.36
		ต.คลองศก	14,929.33
		ต.ต้นยวน	34,606.45
		ต.พนม	10,118.84
		ต.พลุเถื่อน	49,800.43
		ต.พังกาญจน์	17,590.01
	อ.พระแสง	ต.ไพรโสภา	37,772.56
		ต.ไพรชิง	80,593.84
		ต.บางสวรรค์	22,213.87
		ต.สาคู	38,926.32
		ต.สินเจริญ	26,625.29
		ต.สินปุน	27,048.95
		ต.อีนัน	44,462.09
	อ.พุนพิน	ต.เขาหัวควาย	7,652.19
		ต.กรูด	24,217.36

ตารางภาคผนวก ก1 สรุปพื้นที่เสี่ยงภัยน้ำท่วมในพื้นที่เกษตรน้ำฝน

ระหว่างเดือนกรกฎาคม ถึง เดือนธันวาคม พ.ศ. 2563 จำแนกตามเขตการปกครอง

จังหวัด	อำเภอ	ตำบล	พื้นที่เสี่ยง (ไร่)
		ต.ตะปาน	60,408.63
		ต.ท่าโรงช้าง	35,882.34
		ต.ท่าข้าม	17,365.66
		ต.ท่าสะท้อน	20,931.88
		ต.น้ำรอบ	19,810.39
		ต.บางเดือน	14,114.99
		ต.บางงอน	8,868.10
		ต.บางมะเดื่อ	30,503.55
		ต.พุนพิน	4,880.25
		ต.มะลวน	45,427.60
		ต.ลีเล็ด	3,948.80
		ต.ศรีวิชัย	10,649.20
		ต.หนองไทร	14,881.08
		ต.หัวเตย	6,522.36
	อ.วิภาวดี	ต.ตะกุกใต้	758.55
จ.สุราษฎร์ธานี ผลรวม			1,625,303.01
จ.สุรินทร์	อ.เมืองสุรินทร์	ต.สวาย	0.00
	อ.จอมพระ	ต.เมืองสิง	1,535.77
		ต.ชุมแสง	85.71
		ต.บ้านฝื่อ	28.31
		ต.ลุ่มระวี	17.01
		ต.หนองสนิท	25.40
	อ.ชุมพลบุรี	ต.ไพรขลา	729.42
		ต.กระเบื้อง	0.00
		ต.ชุมพลบุรี	0.66
		ต.นาหนองไผ่	0.03
		ต.ยะวี๊ก	0.00

ตารางภาคผนวก ก1 สรุปพื้นที่เสี่ยงภัยน้ำท่วมในพื้นที่เกษตรน้ำฝน

ระหว่างเดือนกรกฎาคม ถึง เดือนธันวาคม พ.ศ. 2563 จำแนกตามเขตการปกครอง

จังหวัด	อำเภอ	ตำบล	พื้นที่เสี่ยง (ไร่)
		ต.ศรีณรงค์	0.03
		ต.หนองเรือ	116.12
	อ.ท่าตูม	ต.เมืองแก	28,296.54
		ต.โพนครก	40,938.70
		ต.กระโพ	32,987.55
		ต.ท่าตูม	28,620.60
		ต.ทุ่งกุลา	58,622.69
		ต.บะ	20,522.04
		ต.บัวโคก	33,937.47
		ต.พรมเทพ	37,075.39
		ต.หนองเมธี	16,801.77
		ต.หนองบัว	13,453.94
	อ.บัวเชด	ต.จรัส	0.23
		ต.ตาว่าง	71.39
		ต.สะเดา	1.24
	อ.รัตนบุรี	ต.แก	0.08
		ต.น้ำเขียว	2.85
	อ.สนม	ต.โพนโก	60.40
		ต.สนม	16.45
		ต.หนองอียอ	116.97
	อ.สำโรงทาบ	ต.เกาะแก้ว	2.93
		ต.ประดู่	0.02
		ต.สะโน	0.15
		ต.หมื่นศรี	0.24
จ.สุรินทร์ ผลรวม			314,068.09
จ.หนองคาย	อ.เฝ้าไร่	ต.เฝ้าไร่	266.35
		ต.วังหลวง	343.27

ตารางภาคผนวก ก1 สรุปพื้นที่เสี่ยงภัยน้ำท่วมในพื้นที่เกษตรน้ำฝน

ระหว่างเดือนกรกฎาคม ถึง เดือนธันวาคม พ.ศ. 2563 จำแนกตามเขตการปกครอง

จังหวัด	อำเภอ	ตำบล	พื้นที่เสี่ยง (ไร่)
		ต.หนองหลวง	61.16
		ต.อุดมพร	690.64
	อ.เมืองหนองคาย	ต.เมืองหมี่	1,955.32
		ต.เวียงคุก	17.57
		ต.โพธิ์ชัย	4.85
		ต.กวนวัน	3,477.53
		ต.ค้ายบกหวาน	342.93
		ต.ปะโค	9,381.50
		ต.พระธาตุบังพวน	155.03
		ต.วัดธาตุ	21,937.51
		ต.หนองกอมเกาะ	147.84
		ต.หาดคำ	72.96
	อ.โพธิ์ตาก	ต.โพธิ์ตาก	5,059.80
		ต.โพนทอง	14,319.32
		ต.ด่านศรีสุข	12,930.76
	อ.โพธิ์ชัย	ต.เซิม	26,511.85
		ต.เหล่าต่างคำ	27,158.33
		ต.กุดบง	25,828.45
		ต.จุมพล	58,035.68
		ต.ชุมช้าง	30,013.02
		ต.ทุ่งหลวง	22,313.22
		ต.นาหนัง	49,851.66
		ต.บ้านโพธิ์	34,001.63
		ต.บ้านผือ	35,954.61
		ต.วัดหลวง	15,936.78
		ต.สร้างนางขาว	15,749.59
	อ.ท่าบ่อ	ต.โคกคอน	11,452.56

ตารางภาคผนวก ก1 สรุปพื้นที่เสี่ยงภัยน้ำท่วมในพื้นที่เกษตรน้ำฝน

ระหว่างเดือนกรกฎาคม ถึง เดือนธันวาคม พ.ศ. 2563 จำแนกตามเขตการปกครอง

จังหวัด	อำเภอ	ตำบล	พื้นที่เสี่ยง (ไร่)
		ต.โพนสา	4,307.24
		ต.กองนาง	3,919.40
		ต.ท่าบ่อ	2,663.15
		ต.นาข่า	11,513.89
		ต.น้ำโมง	14,360.12
		ต.บ้านเตี๋ย	18,302.31
		ต.บ้านถ่อน	20,286.05
		ต.บ้านवान	15,333.10
		ต.หนองนาง	13,840.51
	อ.รัตนวาปี	ต.โพนแพง	14,404.52
		ต.นาทับไฮ	38,155.77
		ต.บ้านต้อน	10,648.28
		ต.พระบาทนาสิงห์	54,726.54
		ต.รัตนวาปี	17,232.67
	อ.ศรีเชียงใหม่	ต.บ้านหม้อ	10,453.62
		ต.พระพุทธรบาท	9,182.03
		ต.พานพร้าว	6,033.20
		ต.หนองปลาปาก	12,144.05
	อ.สระใคร	ต.บ้านฝาง	120.23
	อ.สังคม	ต.แก้งไก่อ	27.47
		ต.นางิ้ว	287.11
		ต.ผาตั้ง	65.66
		ต.สังคม	17.88
จ.หนองคาย ผลรวม			701,996.49
จ.หนองบัวลำภู	อ.เมืองหนองบัวลำภู	ต.โนนขมิ้น	29,075.62
		ต.โนนทัน	11,354.72
		ต.โพธิ์ชัย	14,864.76

ตารางภาคผนวก ก1 สรุปพื้นที่เสี่ยงภัยน้ำท่วมในพื้นที่เกษตรน้ำฝน

ระหว่างเดือนกรกฎาคม ถึง เดือนธันวาคม พ.ศ. 2563 จำแนกตามเขตการปกครอง

จังหวัด	อำเภอ	ตำบล	พื้นที่เสี่ยง (ไร่)
		ต.กุดจิก	42,258.03
		ต.นาคำไฮ	39,206.35
		ต.นามะเฟือง	32,812.02
		ต.บ้านขาม	24,887.86
		ต.บ้านพร้าว	26,401.17
		ต.ป่าไม้งาม	24,289.55
		ต.ลำภู	3,460.96
		ต.หนองบัว	16,470.11
		ต.หนองภัยศูนย์	13,493.67
		ต.หนองสวรรค์	12,499.77
		ต.หนองหว้า	22,808.61
		ต.หัวนา	36,037.41
	อ.โนนสัง	ต.โคกใหญ่	7,389.69
		ต.โคกม่วง	12,607.13
		ต.โนนเมือง	13,174.89
		ต.โนนสัง	15,264.12
		ต.กุดตุ้ม	25,207.74
		ต.นิคมพัฒนา	13,711.27
		ต.บ้านค้อ	20,936.77
		ต.บ้านถิ่น	15,976.31
		ต.ปางกู่	18,750.82
		ต.หนองเรือ	25,799.45
	อ.นากลาง	ต.เก่ากลอย	35,881.65
		ต.โนนเมือง	20,625.47
		ต.กุดแห่	18,277.19
		ต.กุดดินจี่	36,453.20
		ต.ดงสวรรค์	32,735.39

ตารางภาคผนวก ก1 สรุปพื้นที่เสี่ยงภัยน้ำท่วมในพื้นที่เกษตรน้ำฝน

ระหว่างเดือนกรกฎาคม ถึง เดือนธันวาคม พ.ศ. 2563 จำแนกตามเขตการปกครอง

จังหวัด	อำเภอ	ตำบล	พื้นที่เสี่ยง (ไร่)
		ต.ด่านช้าง	15,400.17
		ต.นากลาง	19,855.48
		ต.ฝั่งแดง	46,215.56
		ต.อุทัยสวรรค์	23,422.73
	อ.นางัว	ต.เทพศิรี	6,669.28
		ต.นาเหล่า	2,204.63
		ต.นาแก	2,416.61
		ต.วังทอง	165.36
	อ.ศรีบุญเรือง	ต.เมืองใหม่	201.24
		ต.โนนม่วง	633.05
		ต.โนนสะอาด	4.13
		ต.นาออก	13.95
		ต.หนองแก	448.41
		ต.หนองบัวใต้	166.05
	อ.สุวรรณคูหา	ต.กุดผึ้ง	10,763.56
		ต.ดงมะไฟ	42,456.30
		ต.นาด่าน	27,299.62
		ต.นาดี	37,099.22
		ต.นาสี	18,620.90
		ต.บ้านโคก	36,302.48
		ต.บุญทัน	28,967.98
		ต.สุวรรณคูหา	6,601.71
จ.หนองบัวลำภู ผลรวม			988,640.11
จ.อุดรธานี	อ.เพ็ญ	ต.เซียงหวาง	126.07
		ต.โคกกลาง	483.41
		ต.จอมศรี	126.27
		ต.นาพู่	4,554.80

ตารางภาคผนวก ก1 สรุปพื้นที่เสี่ยงภัยน้ำท่วมในพื้นที่เกษตรน้ำฝน

ระหว่างเดือนกรกฎาคม ถึง เดือนธันวาคม พ.ศ. 2563 จำแนกตามเขตการปกครอง

จังหวัด	อำเภอ	ตำบล	พื้นที่เสี่ยง (ไร่)
		ต.บ้านเหล่า	703.24
		ต.สร้างแป้น	52.20
	อ.เมืองอุดรธานี	ต.เชียงพิณ	6,391.33
		ต.เชียงยืน	12,748.47
		ต.โคกสะอาด	9,645.54
		ต.โนนสูง	11,025.49
		ต.กุดสระ	12,099.95
		ต.นาแกว้าง	16,855.56
		ต.นาข่า	26,479.27
		ต.นิคมสงเคราะห์	13,352.36
		ต.บ้านขาว	15,474.07
		ต.บ้านจั่น	6,396.86
		ต.บ้านตาด	27,788.84
		ต.สามพร้าว	27,744.84
		ต.หนองไผ่	15,057.23
		ต.หนองไฮ	20,150.62
		ต.หนองขอนกว้าง	7,995.78
		ต.หนองนาคำ	35,645.99
		ต.หนองบัว	946.54
		ต.หมากแข้ง	0.01
		ต.หมู่ม่น	1,171.20
	อ.กุดจับ	ต.เชียงเพ็ง	822.08
		ต.เมืองเพี้ย	779.93
	อ.กุมภวาปี	ต.เสือเปลอ	0.00
	อ.ทุ่งฝน	ต.ทุ่งฝน	175.10
		ต.นาชุมแสง	356.07
	อ.นาูง	ต.โนนทอง	30,704.83

ตารางภาคผนวก ก1 สรุปพื้นที่เสี่ยงภัยน้ำท่วมในพื้นที่เกษตรน้ำฝน

ระหว่างเดือนกรกฎาคม ถึง เดือนธันวาคม พ.ศ. 2563 จำแนกตามเขตการปกครอง

จังหวัด	อำเภอ	ตำบล	พื้นที่เสี่ยง (ไร่)
		ต.นาแค	29,771.58
		ต.นายูง	36,028.35
		ต.บ้านก้อง	43,259.02
	อ.น้ำโสม	ต.โสมเยี่ยม	504.92
		ต.น้ำโสม	381.41
		ต.บ้านหยวก	4,622.79
		ต.สามัคคี	0.19
		ต.หนองแวง	86.19
	อ.บ้านดุง	ต.โพนสูง	37,054.94
		ต.ดงเย็น	17,138.46
		ต.ถ่อนนาลับ	23,550.59
		ต.นาไหม	33,131.22
		ต.นาคำ	22,029.10
		ต.บ้านจันทน์	36,495.60
		ต.บ้านชัย	34,615.97
		ต.บ้านดุง	33,699.74
		ต.บ้านตาต	18,472.48
		ต.บ้านม่วง	27,076.45
		ต.วังทอง	15,600.77
		ต.ศรีสุทโธ	3,641.76
		ต.อ้อมกอ	31,640.67
	อ.บ้านฝื่อ	ต.เขื่อน้ำ	0.45
		ต.กลางใหญ่	0.01
		ต.คำด้วง	0.95
		ต.จำปาโมง	0.42
		ต.บ้านค้อ	172.71
		ต.หายโศก	256.45

ตารางภาคผนวก ก1 สรุปพื้นที่เสี่ยงภัยน้ำท่วมในพื้นที่เกษตรน้ำฝน

ระหว่างเดือนกรกฎาคม ถึง เดือนธันวาคม พ.ศ. 2563 จำแนกตามเขตการปกครอง

จังหวัด	อำเภอ	ตำบล	พื้นที่เสี่ยง (ไร่)
	อ.ประจักษ์ศิลปาคม	ต.นาม่วง	369.10
		ต.ห้วยสามพาด	23.26
	อ.พิบูลย์รักษ์	ต.ดอนกลอย	1.02
		ต.นาทราย	51.79
	อ.สร้างคอม	ต.เชียงดา	5,254.65
		ต.นาสะอาด	6,687.78
		ต.บ้านโคก	23,764.86
		ต.บ้านยวด	12,128.37
		ต.บ้านหินโงม	9,345.31
		ต.สร้างคอม	12,283.47
	อ.หนองแสง	ต.ทับกุง	0.37
	อ.หนองวัวซอ	ต.โนนหวาย	2.43
		ต.น้ำพัน	622.41
		ต.หนองบัวบาน	37.83
		ต.หนองวัวซอ	40.75
		ต.หนองอ้อ	1,253.21
	อ.หนองหาน	ต.โพนงาม	130.06
		ต.ดอนหายโศก	34.78
จ.อุดรธานี ผลรวม			827,118.59
จ.อุดรดิษฐ์	อ.เมืองอุดรดิษฐ์	ต.แสนตอ	5,489.29
		ต.ขุนฝาง	4,056.92
		ต.คิ่งตะเภา	2,906.28
		ต.จิ้งจาม	5,609.72
		ต.ถ้ำฉลอง	1,293.35
		ต.ท่าเสา	1,277.16
		ต.ท่าอิฐ	20.62
		ต.น้ำริด	6,255.60

ตารางภาคผนวก ก1 สรุปพื้นที่เสี่ยงภัยน้ำท่วมในพื้นที่เกษตรน้ำฝน

ระหว่างเดือนกรกฎาคม ถึง เดือนธันวาคม พ.ศ. 2563 จำแนกตามเขตการปกครอง

จังหวัด	อำเภอ	ตำบล	พื้นที่เสี่ยง (ไร่)
		ต.บ้านด่าน	6,965.02
		ต.บ้านด่านนาขาม	14,244.48
		ต.ป่าเซ่า	1,319.15
		ต.ผาจุก	13,436.10
		ต.วังดิน	10,187.02
		ต.หาดกรวด	9,248.79
		ต.หาดจิงัว	4,957.98
	อ.ตรอน	ต.ช้อยสูง	4,544.23
		ต.น้ำอ่าง	24,328.30
		ต.บ้านแก่ง	4.17
		ต.วังแดง	13,938.26
		ต.หาดสองแคว	379.07
	อ.ทองแสนขัน	ต.น้ำพี	37,309.74
		ต.บ่อทอง	39,404.36
		ต.ป่าคาย	31,058.33
		ต.ผักขวง	24,506.85
	อ.ท่าปลา	ต.จริม	1,123.82
		ต.ท่าปลา	3,308.59
		ต.นางพญา	1,625.57
		ต.น้ำหมัน	35,433.96
		ต.ผาเลือด	16,854.76
		ต.ร่วมจิต	24.66
	อ.น้ำปาด	ต.เด่นเหล็ก	11,887.81
		ต.แสนตอ	16,354.91
		ต.ท่าแฝก	22,027.33
		ต.น้ำไคร้	22,142.57
		ต.น้ำไผ่	28,366.57

ตารางภาคผนวก ก1 สรุปพื้นที่เสี่ยงภัยน้ำท่วมในพื้นที่เกษตรน้ำฝน

ระหว่างเดือนกรกฎาคม ถึง เดือนธันวาคม พ.ศ. 2563 จำแนกตามเขตการปกครอง

จังหวัด	อำเภอ	ตำบล	พื้นที่เสี่ยง (ไร่)
		ต.บ้านฝาย	15,688.95
		ต.ห้วยมุ่น	34,032.13
	อ.บ้านโคก	ต.นาชุม	19.33
		ต.ม่วงเจ็ดต้น	0.00
	อ.พิชัย	ต.ในเมือง	2,162.31
		ต.ไร่อ้อย	3,956.54
		ต.คอรัม	6,348.97
		ต.ท่ามะเฟือง	8,890.97
		ต.ท่าสัก	6,184.29
		ต.นายาง	30,023.35
		ต.นาอิน	8,782.59
		ต.บ้านดารา	0.19
		ต.บ้านหม้อ	2,477.26
		ต.พญาแมน	2,974.92
	อ.ปากท่า	ต.บ้านเสี้ยว	5,364.04
		ต.ปากท่า	4,400.90
		ต.สองคอน	9,835.53
		ต.สองห้อง	8,167.19
	อ.ลับแล	ต.แม่พูล	15,027.10
		ต.ชัยจุมพล	13,857.96
		ต.ด่านแม่คำมัน	3,197.62
		ต.ทุ่งยั้ง	5,925.79
		ต.น่านกกก	5,096.11
		ต.ฝายหลวง	8,998.16
		ต.ศรีพนมมาศ	27.39
จ.อุตรดิตถ์ ผลรวม			623,330.91
จ.อุทัยธานี	อ.เมืองอุทัยธานี	ต.เกาะเทโพ	2,901.42

ตารางภาคผนวก ก1 สรุปพื้นที่เสี่ยงภัยน้ำท่วมในพื้นที่เกษตรน้ำฝน

ระหว่างเดือนกรกฎาคม ถึง เดือนธันวาคม พ.ศ. 2563 จำแนกตามเขตการปกครอง

จังหวัด	อำเภอ	ตำบล	พื้นที่เสี่ยง (ไร่)
		ต.เนินแจง	3,530.66
		ต.โนนเหล็ก	4,755.13
		ต.ดอนขวาง	5,630.98
		ต.ท่าซุง	12,739.30
		ต.ทุ่งใหญ่	364.03
		ต.น้ำซึ่ม	8,896.69
		ต.สะแกกรัง	14,044.32
		ต.หนองเต่า	846.39
		ต.หนองแก	1,716.73
		ต.หนองไผ่แบน	3,234.34
		ต.หนองพังค่า	9,246.82
		ต.หาดทอง	4,894.03
		ต.อุทัยใหม่	62.81
	อ.ทัพทัน	ต.เขาขี้ฝอย	2,574.07
		ต.โคกหม้อ	14,461.94
		ต.ตลุกคู่	34,686.72
		ต.ทัพทัน	9,180.08
		ต.ทุ่งนาไทย	2,770.63
		ต.หนองกระทุ่ม	46,946.08
		ต.หนองกลางดง	2,798.05
		ต.หนองยายดา	19,113.00
		ต.หนองสระ	636.46
		ต.หนองหญ้าปล้อง	6,920.68
	อ.บ้านไร่	ต.คอกควาย	3,239.98
		ต.บ้านใหม่คลองเค็ด	17.82
		ต.วังหิน	229.76
		ต.หนองจอก	65.64

ตารางภาคผนวก ก1 สรุปพื้นที่เสี่ยงภัยน้ำท่วมในพื้นที่เกษตรน้ำฝน

ระหว่างเดือนกรกฎาคม ถึง เดือนธันวาคม พ.ศ. 2563 จำแนกตามเขตการปกครอง

จังหวัด	อำเภอ	ตำบล	พื้นที่เสี่ยง (ไร่)
		ต.หนองบ่มกล้วย	416.77
		ต.ห้วยแห้ง	394.37
	อ.ลานสัก	ต.ทุ่งนางาม	34,909.86
		ต.น้ำรอบ	68,311.97
		ต.ประดู่ยืน	13,590.93
		ต.ป่าอ้อ	39,388.12
		ต.ระบำ	53,721.10
		ต.ลานสัก	43,972.77
	อ.สว่างอารมณ์	ต.ไผ่เขียว	70,891.75
		ต.บ่อทราย	34,926.64
		ต.พลวงสองนาง	41,858.31
		ต.สว่างอารมณ์	20,427.12
		ต.หนองหลวง	12,484.34
	อ.หนองขาหย่าง	ต.ดงขวาง	12,971.07
		ต.ดอนกลอย	9,483.37
		ต.ท่าโพ	3,986.88
		ต.ทุ่งพิง	7,455.84
		ต.หนองไผ่	11,091.93
		ต.หนองขาหย่าง	11,346.70
		ต.หมกแกว	4,237.33
		ต.หลุมเข้า	12,147.20
		ต.ห้วยรอบ	2,304.37
	อ.หนองฉาง	ต.เขากวางทอง	8,710.13
		ต.เขาบางแกรก	122.27
		ต.ทุ่งโพ	1,459.05
		ต.บ้านเก่า	4,475.53
		ต.หนองฉาง	5,970.08

ตารางภาคผนวก ก1 สรุปพื้นที่เสี่ยงภัยน้ำท่วมในพื้นที่เกษตรน้ำฝน

ระหว่างเดือนกรกฎาคม ถึง เดือนธันวาคม พ.ศ. 2563 จำแนกตามเขตการปกครอง

จังหวัด	อำเภอ	ตำบล	พื้นที่เสี่ยง (ไร่)
		ต.หนองนางนวล	11,565.02
		ต.หนองยาง	907.64
	อ.ห้วยคต	ต.ทองกลาง	51,849.41
		ต.สุขฤทัย	12,948.76
		ต.ห้วยคต	38,942.70
จ.อุทัยธานี ผลรวม			863,773.88
จ.อุบลราชธานี	อ.เขื่องใน	ต.แดงหม้อ	14.47
		ต.กลางใหญ่	68.41
		ต.ชีทวน	47.93
		ต.นาคำใหญ่	10.94
	อ.เดชอุดม	ต.เมืองเดช	43,952.12
		ต.แก้ง	17,371.22
		ต.โนนสมบูรณ์	27,542.18
		ต.โพนงาม	14,644.79
		ต.กลาง	57,912.40
		ต.กุดประทาย	83,433.79
		ต.คำครั่ง	42,044.91
		ต.ตบหุ	61,659.90
		ต.ท่าโพธิ์ศรี	34,704.59
		ต.ทุ่งเทิง	33,143.98
		ต.นาเจริญ	34,192.55
		ต.นากระแซง	49,563.10
		ต.นาสว่าง	13,959.69
		ต.บัวงาม	61,362.41
		ต.ป่าโมง	31,166.20
		ต.สมสะอาด	31,428.87
	อ.เมืองอุบลราชธานี	ต.แจระแม	7,277.66

ตารางภาคผนวก ก1 สรุปพื้นที่เสี่ยงภัยน้ำท่วมในพื้นที่เกษตรน้ำฝน

ระหว่างเดือนกรกฎาคม ถึง เดือนธันวาคม พ.ศ. 2563 จำแนกตามเขตการปกครอง

จังหวัด	อำเภอ	ตำบล	พื้นที่เสี่ยง (ไร่)
		ต.ไร่น้อย	20,977.64
		ต.กระโสบ	17,763.81
		ต.กุดลาด	12,110.87
		ต.ขามใหญ่	16,216.66
		ต.ขี้เหล็ก	13,019.05
		ต.ปทุม	181.11
		ต.ปะอาว	628.58
		ต.หนองขอน	15,788.19
		ต.หนองบ่อ	18,129.59
		ต.หัวเรือ	17,457.35
	อ.เหล่าเสือโก้ก	ต.เหล่าเสือโก้ก	0.03
		ต.แพงใหญ่	17.03
		ต.หนองบก	14.19
	อ.ดอนมดแดง	ต.เหล่าแดง	1.47
		ต.คำไฮใหญ่	8.18
		ต.ดอนมดแดง	1,139.92
	อ.ทุ่งศรีอุดม	ต.โคกขำระะ	2.64
		ต.นาเกษม	161.55
		ต.นาหอม	57.32
		ต.หนองอัม	190.57
	อ.นาเยีย	ต.นาเยีย	43.48
		ต.นาเรือง	76.47
		ต.นาดี	31.78
	อ.นาจะหลวย	ต.โนนสมบูรณ์	0.03
		ต.โนนสวรรค์	3,943.72
		ต.โสภแสง	3.14
	อ.น้ำยืน	ต.ยาง	47.90

ตารางภาคผนวก ก1 สรุปพื้นที่เสี่ยงภัยน้ำท่วมในพื้นที่เกษตรน้ำฝน

ระหว่างเดือนกรกฎาคม ถึง เดือนธันวาคม พ.ศ. 2563 จำแนกตามเขตการปกครอง

จังหวัด	อำเภอ	ตำบล	พื้นที่เสี่ยง (ไร่)
	อ.บุญศรี	ต.นาโพธิ์	148.81
		ต.หนองสะโน	140.14
	อ.พิบูลมังสาหาร	ต.บ้านแหม	9.72
		ต.หนองบัวฮี	54.10
		ต.อ่างศิลา	4.33
	อ.ม่วงสามสิบ	ต.โพนแพง	24.18
		ต.ยางสักกระโพหลู้	0.93
		ต.หนองเหล่า	13.02
		ต.หนองไข่นก	424.69
	อ.วารินชำราบ	ต.เมืองศรีไค	21,337.15
		ต.แสนสุข	8,066.57
		ต.โนนโพนน	13,796.51
		ต.โนนผึ้ง	9,795.57
		ต.โพธิ์ใหญ่	34,839.17
		ต.คำขวาง	9,237.83
		ต.ค้ำน้ำแซบ	1,414.13
		ต.คูเมือง	29,184.26
		ต.ท่าลาด	20,943.22
		ต.ธาตุ	5,167.72
		ต.บุ่งไหม	5,681.30
		ต.บุ่งหวาย	12,493.97
		ต.วารินชำราบ	31.56
		ต.สระสมิง	31,775.97
		ต.หนองกินเพล	5,100.23
		ต.ห้วยชะยุ่ง	11,939.12
	อ.สว่างวีระวงศ์	ต.ท่าช้าง	47.55
	อ.สำโรง	ต.โคกก่อง	316.03

ตารางภาคผนวก ก1 สรุปพื้นที่เสี่ยงภัยน้ำท่วมในพื้นที่เกษตรน้ำฝน

ระหว่างเดือนกรกฎาคม ถึง เดือนธันวาคม พ.ศ. 2563 จำแนกตามเขตการปกครอง

จังหวัด	อำเภอ	ตำบล	พื้นที่เสี่ยง (ไร่)
		ต.โคกสว่าง	25.23
		ต.โนนกาเียน	13.72
		ต.บอน	192.17
จ.อุบลราชธานี ผลรวม			1,005,733.28
ผลรวมทั้งหมด			53,289,354.47

ตารางภาคผนวก ก2 สรุปพื้นที่เสี่ยงภัยน้ำท่วมในพื้นที่เกษตรน้ำฝนเดือนกรกฎาคม พ.ศ. 2563

จังหวัด	อำเภอ	ตำบล	พื้นที่เสี่ยง (ไร่)	
เชียงใหม่	แม่วาง	ทุ่งปี่	1.17	
		จอมทอง	แม่สอย	21,534.08
			ดอยแก้ว	2,765.99
			บ้านแปะ	28,556.15
			บ้านหลวง	22,095.57
			สบเตี๊ยะ	2,259.63
		ดอยเต่า	มีดกา	1.21
		ดอยหล่อ	ดอยหล่อ	8,781.21
			ยางคราม	3,164.50
			สันติสุข	2,389.16
		อมก๋อย	ม่อนจอง	5.61
			ยางเปียง	0.06
		ฮอด	บ้านตาล	0.03
	เชียงใหม่ ผลรวม			91,554.37
	เพชรบุรี	แก่งกระจาน	ป่าเต็ง	0.47
ชะอำ		ไร่ใหม่พัฒนา	1.24	
ท่ายาง		เขากระปุก	0.02	
เพชรบุรี ผลรวม			1.73	
เพชรบูรณ์	บึงสามพัน	กั้นจุก	2.79	
		ชัยไม้แดง	0.50	
			ชัยสมอทอด	1.02
			บึงสามพัน	0.73
			วังพิกุล	2.14
			สระแก้ว	3.80
		วิเชียรบุรี	โคกปรัง	46,676.63
			ชัยน้อย	43,436.75
			ชัยสมบูรณ์	8,323.52

ตารางภาคผนวก ก2 สรุปพื้นที่เสี่ยงภัยน้ำท่วมในพื้นที่เกษตรน้ำฝนเดือนกรกฎาคม พ.ศ. 2563

จังหวัด	อำเภอ	ตำบล	พื้นที่เสี่ยง (ไร่)
		ท่าโรง	24,763.54
		น้ำร้อน	62,086.22
		ป่อรัง	33,600.30
		บึงกระจับ	32,926.15
		พุดเตย	31,711.84
		พุดขาม	18,268.92
		ภูน้ำหยด	16,794.97
		ยางสาว	39,318.83
		วังใหญ่	9,596.22
		สระประดู่	25,362.74
		สามแยก	44,581.19
	ศรีเทพ	โคกสะอาด	22.23
		นาสนุ่น	2.13
เพชรบูรณ์ ผลรวม			437,483.13
เลย	เชียงคาน	ธาตุ	1.80
		หาดทรายขาว	13.08
	เมืองเลย	เมือง	15,403.73
		เสี้ยว	38,746.92
		กกตู	72,140.85
		กกทอง	24,589.73
		กุดป่อง	45.67
		ชัยพฤกษ์	18,931.29
		นาแหม	40,040.44
		นาโป่ง	42,938.20
		นาดินดำ	53,205.93
		นาอ้อ	10,846.10
		นาอาน	19,952.40

ตารางภาคผนวก ก2 สรุปพื้นที่เสี่ยงภัยน้ำท่วมในพื้นที่เกษตรน้ำฝนเดือนกรกฎาคม พ.ศ. 2563

จังหวัด	อำเภอ	ตำบล	พื้นที่เสี่ยง (ไร่)
		น้ำสวย	77,685.90
		น้ำหมาน	23,285.84
		ศรีสองรัก	33,737.43
	เอราวัณ	เอราวัณ	8.11
	ท่าลี่	โคกใหญ่	0.42
		น้ำแคม	0.44
	นาด้าง	ท่าสวรรค์	24.07
		ท่าสะอาด	190.15
		นาดอกคำ	0.01
	ปากชม	ชมเจริญ	0.30
	ภูเรือ	सानตม	0.14
	วังสะพุง	ผาน้อย	15.21
เลย ผลรวม			471,804.15
แพร่	เด่นชัย	ไทรน้อย	11.38
	เมืองแพร่	เหมืองหม้อ	2.34
		แม่คำมี	0.00
		แม่หล่าย	0.25
		ในเวียง	0.20
		กาญจนา	2,132.00
		ซ้อแฮ	3,165.85
		ท่าข้าม	1,716.36
		น้ำชำ	1,790.18
		บ้านถิ่น	5,754.48
		ป่าแดง	3,458.03
		ป่าเมต	531.45
		วังธง	1,046.27
		วังหงส์	1,979.53

ตารางภาคผนวก ก2 สรุปพื้นที่เสี่ยงภัยน้ำท่วมในพื้นที่เกษตรน้ำฝนเดือนกรกฎาคม พ.ศ. 2563

จังหวัด	อำเภอ	ตำบล	พื้นที่เสี่ยง (ไร่)
		สวนเขื่อน	7,624.67
		ห้วยม้า	2,482.72
	ร้องกวาง	บ้านเวียง	3.50
	สูงเม่น	บ้านกาศ	0.02
	หนองม่วงไข่	ตำหนักธรรม	1.27
		น้ำรัต	0.04
		หนองม่วงไข่	0.01
แพร่ ผลรวม			31,700.55
กระบี่	เขาพนม	เขาติน	8.52
		สินปุน	8.60
	ปลายพระยา	ปลายพระยา	7.08
กระบี่ ผลรวม			24.19
กาฬสินธุ์	เมืองกาฬสินธุ์	เซียงเครือ	7,803.25
		เหนือ	4,608.11
		โพนทอง	5,332.15
		ไผ่	20,787.79
		กลางหมื่น	16,947.06
		ขมิ้น	20,065.24
		นาจารย์	19,263.25
		บึงวิชัย	5,549.57
		ภูดิน	14,914.07
		ภูป้อ	25,974.91
		ลำปาว	13,720.23
		หนองกุง	13,939.75
	กมลาไสย	โคกสมบурณ์	14,305.29
		โพนงาม	5,313.04
		หนองแปน	1,854.72

ตารางภาคผนวก ก2 สรุปพื้นที่เสี่ยงภัยน้ำท่วมในพื้นที่เกษตรน้ำฝนเดือนกรกฎาคม พ.ศ. 2563

จังหวัด	อำเภอ	ตำบล	พื้นที่เสี่ยง (ไร่)
	เมืองชัย	โคกสะอาด	14,591.57
		เมืองชัยพัฒนา	5,214.03
	ดอนจาน	ดงพยุง	44.73
		ดอนจาน	0.30
		ม่วงนา	141.03
	นามน	ยอดแกง	39.13
	ยางตลาด	เขาพระนอน	15,224.46
		เว่อ	12,030.51
		โนนสูง	18,246.58
		คลองขาม	30,517.52
		นาเชือก	11,665.70
		บัวบาน	5,307.23
		ยางตลาด	7,681.30
		หนองตอกแป้น	12,355.43
		หนองอิเฒ่า	15,202.09
		ห้วยจั่ว	4,470.47
		ห้วยน้ำคำ	38,150.60
		อิติ้อ	26,491.24
	ร่องคำ	เหล่าอ้อย	0.16
		สามัคคี	0.40
	สมเด็จ	หนองแวง	162.13
	สหัสขันธ์	โนนน้ำเกลี้ยง	7.05
		นามะเขือ	0.76
		นิคม	0.02
	ห้วยเม็ก	โนนสะอาด	0.34
		กุดโดน	0.03
		คำเหมือดแก้ว	0.47

ตารางภาคผนวก ก2 สรุปพื้นที่เสี่ยงภัยน้ำท่วมในพื้นที่เกษตรน้ำฝนเดือนกรกฎาคม พ.ศ. 2563

จังหวัด	อำเภอ	ตำบล	พื้นที่เสี่ยง (ไร่)
		หัวหิน	0.15
กาฬสินธุ์ ผลรวม			407,923.84
กาฬสินธุ์	เมืองกาฬสินธุ์	ไตรตรึงษ์	98.07
		คณที	0.51
		จ้ำมรงค์	1.01
		อ่างทอง	58.69
	ขามเฒ่า	เกาะตาล	24,801.05
		แสนตอ	13,758.31
		โค้งไผ่	6,506.19
		ดอนแดง	22,239.83
		ป่อถ้ำ	48,202.98
		ปางมะค่า	87,108.17
		ยางสูง	5,351.83
		วังชะพลู	22,688.51
		วังหามแห	28,587.55
		สลกบาตร	2,967.00
	คลองขลุง	แม่ลาด	12,694.91
		คลองขลุง	10,851.79
		คลองสมบูรณ์	44,287.61
		ท่าพุทรา	11,152.80
		ท่ามะเขือ	24,085.30
		วังแหม	5,525.11
		วังไทร	52,705.23
		วังบัว	11,839.32
		วังยาง	10,091.79
		หัวถนน	26,471.71
	บึงสามัคคี	วังชะโอน	0.00

ตารางภาคผนวก ก2 สรุปพื้นที่เสี่ยงภัยน้ำท่วมในพื้นที่เกษตรน้ำฝนเดือนกรกฎาคม พ.ศ. 2563

จังหวัด	อำเภอ	ตำบล	พื้นที่เสี่ยง (ไร่)
	ปางศิลาทอง	โพธิ์ทอง	3.03
		ปางตาไว	166.79
		หินดาด	86.17
	พรานกระต่าย	วังตะแบก	0.53
		ห้วยยั้ง	0.19
	ลานกระบือ	ช่องลม	50.09
		บึงทับแรต	277.36
		ลานกระบือ	268.51
		หนองหลวง	0.01
กำแพงเพชร ผลรวม			472,927.94
ขอนแก่น	เมืองขอนแก่น	เมืองเก่า	5,712.33
		แดงใหญ่	14,064.98
		โคกสี	184.76
		โนนท่อน	8,940.27
		ดอนช้าง	10,478.38
		ดอนหัน	22,074.84
		ท่าพระ	13,563.60
		บ้านเป็ด	6,202.60
		บ้านค้อ	56,303.99
		บ้านทุ่ม	27,686.96
		บ้านหว้า	21,690.13
		พระลับ	235.71
		ศิลา	4,442.55
		สาวะถี	39,086.46
		สำราญ	9,429.43
	แวงใหญ่	แวงใหญ่	13,209.21
		โนนทอง	16,446.57

ตารางภาคผนวก ก2 สรุปพื้นที่เสี่ยงภัยน้ำท่วมในพื้นที่เกษตรน้ำฝนเดือนกรกฎาคม พ.ศ. 2563

จังหวัด	อำเภอ	ตำบล	พื้นที่เสี่ยง (ไร่)
		โนนสะอาด	20,369.08
		ใหม่นาเพียง	19,776.34
		คอนฉิม	16,137.00
	แวงน้อย	แวงน้อย	21,108.75
		ก้านเหลือง	31,979.84
		ทางขวาง	20,337.13
		ท่านางแนว	10,947.43
		ท่าวัด	16,088.51
		ละหานนา	27,105.66
	โคกโพธิ์ไชย	โพธิ์ไชย	29,022.40
		ชัยสมบุญ	22,485.82
		นาแพง	20,368.93
		บ้านโคก	19,504.43
	โนนศิลา	โนนศิลา	0.42
		หนองปลาหมอ	0.38
	ชนบท	โนนพะยอม	17,007.96
		กุดเพ็ชขอม	11,257.73
		ชนบท	8,713.11
		บ้านแท่น	12,974.25
		ปอแดง	12,778.40
		วังแสง	22,092.23
		ศรีบุญเรือง	2,529.24
		ห้วยแก	17,333.20
	ชุมแพ	โนนอุดม	4.92
		ไชยสอ	10.32
		นาเพียง	1.79
	ข้าสูง	กระนวน	0.28

ตารางภาคผนวก ก2 สรุปพื้นที่เสี่ยงภัยน้ำท่วมในพื้นที่เกษตรน้ำฝนเดือนกรกฎาคม พ.ศ. 2563

จังหวัด	อำเภอ	ตำบล	พื้นที่เสี่ยง (ไร่)
		คูคำ	0.23
	น้ำพอง	ม่วงหวาน	0.78
	บ้านแฮด	โคกสำราญ	16,655.89
		โนนสมบูรณ์	17,930.70
		บ้านแฮด	23,039.52
		หนองแซง	22,590.92
	บ้านไผ่	เมืองเพี้ย	0.02
		ภูเหล็ก	0.04
	บ้านฝาง	บ้านเหล่า	0.98
		บ้านฝาง	0.24
		ป่ามะนาว	0.84
		ป่าหวายนั่ง	0.11
	พระยืน	ขามป้อม	17,617.21
		บ้านไต้	9,138.75
		พระบุ	12,127.70
		พระยืน	36,808.03
		หนองแวง	18,480.60
	พล	เพ็กใหญ่	0.10
		โคกสง่า	107.95
		ลอมคอม	0.18
		หนองแวงโสภนพระ	0.65
		หนองแวงนางบัว	0.41
		หัวทุ่ง	0.01
	มัญจาคีรี	โพนเพ็ก	33,592.09
		กุดเค้า	17,263.07
		คำแคน	28,111.24
		ท่าศาลา	24,143.08

ตารางภาคผนวก ก2 สรุปพื้นที่เสี่ยงภัยน้ำท่วมในพื้นที่เกษตรน้ำฝนเดือนกรกฎาคม พ.ศ. 2563

จังหวัด	อำเภอ	ตำบล	พื้นที่เสี่ยง (ไร่)
		นาข่า	30,428.09
		นางาม	40,794.68
		สวนหม่อน	21,048.34
		หนองแปน	20,012.61
	หนองเรือ	กุดกว้าง	1.24
		บ้านเม็ง	0.59
	หนองสองห้อง	โนนธาตุ	42.78
		ดงเค็ง	1.34
		ดอนคู	0.28
		ตะกั่วป่า	1,718.47
		หนองไผ่ล้อม	0.12
		หนองสองห้อง	0.55
		หันโจด	0.24
	อุบลรัตน์	โคกสูง	0.29
ขอนแก่น ผลรวม			1,041,349.34
จันทบุรี	เขาคิชฌกูฏ	คลองพลู	46,474.70
		จันทเขลม	62,285.69
		ชากไทย	29,735.25
		ตะเคียนทอง	30,303.76
		พลวง	32,709.56
	เมืองจันทบุรี	เกาะขวาง	4,740.37
		แสลง	28,623.86
		คมบาง	7,513.12
		คลองนารายณ์	8,292.11
		จันทนิมิต	2,391.64
		ตลาด	793.38
		ท่าช้าง	18,475.73

ตารางภาคผนวก ก2 สรุปพื้นที่เสี่ยงภัยน้ำท่วมในพื้นที่เกษตรน้ำฝนเดือนกรกฎาคม พ.ศ. 2563

จังหวัด	อำเภอ	ตำบล	พื้นที่เสี่ยง (ไร่)
		บางกะจะ	4,092.85
		พลับพลา	10,519.73
		วัดใหม่	199.96
		หนองบัว	5,129.72
	แก่งหางแมว	แก่งหางแมว	1,417.39
		ขุนซ่อง	15.24
	แหลมสิงห์	เกาะเบียด	3,762.19
		คลองน้ำเค็ม	1,765.49
		บางกะไชย	1,789.08
		บางสระแก้ว	932.03
		ปากน้ำแหลมสิงห์	12,422.33
		พลี	5,070.31
		หนองขี้ม	10,950.05
	ขลุง	เกวียนหัก	4.86
		ตลกพรหม	34.24
		ตะปอน	16.13
		บ่อเวฬุ	40.69
		มาบไพ	22.45
	ท่าใหม่	เขาแก้ว	1.73
		เขาบายศรี	122.37
		เขาวัว	0.83
		พลอยแหวน	0.14
	มะขาม	ฉมัน	31,418.81
		ท่าหลวง	20,113.61
		ปลี	42,633.37
		มะขาม	21,494.31
		วังแซ้ม	27,738.39

ตารางภาคผนวก ก2 สรุปพื้นที่เสี่ยงภัยน้ำท่วมในพื้นที่เกษตรน้ำฝนเดือนกรกฎาคม พ.ศ. 2563

จังหวัด	อำเภอ	ตำบล	พื้นที่เสี่ยง (ไร่)
		อ่างศิระ	20,664.97
	สอยดาว	ทับช้าง	6.55
		ปะตง	62.68
จันทบุรี ผลรวม			494,781.68
ชัยนาท	เนินขาม	เนินขาม	33,824.63
		กะบกเตี้ย	29,801.32
		สุขเดือนห้า	18,481.91
	เมืองชัยนาท	เสื่อโฮก	487.10
	มโนรมย์	ไร่พัฒนา	4,307.45
		คิ่งสำเภ	1.85
		วัดโคก	0.00
		หางน้ำสาคร	919.19
		อุตะเภา	13,657.56
	วัดสิงห์	ป่อแร่	15,788.11
		วังหมัน	43,300.55
		หนองขุ่น	3,988.45
		หนองบัว	2,672.43
	หนองมะโมง	กุดจอก	2.36
		วังตะเคียน	1.04
		สะพานหิน	2.65
	หันคา	เด่นใหญ่	1.49
		ไพรนกยูง	0.25
		บ้านเข็ญ	7.20
		หนองแซง	0.24
		หันคา	0.16
ชัยนาท ผลรวม			167,245.94
ชัยภูมิ	เกษตรสมบูรณ์	โนนกกอก	353.91

ตารางภาคผนวก ก2 สรุปพื้นที่เสี่ยงภัยน้ำท่วมในพื้นที่เกษตรน้ำฝนเดือนกรกฎาคม พ.ศ. 2563

จังหวัด	อำเภอ	ตำบล	พื้นที่เสี่ยง (ไร่)
		บ้านหัน	168.82
		สระโพนทอง	159.06
	เทพสถิต	โป่งนก	0.01
		นายางกลัก	0.06
		วะตะแบก	0.00
	เนินสง่า	กะฮาด	29,050.95
		ตานิโน	24,066.82
		รังงาม	31,279.01
		หนองฉิม	41,230.25
	เมืองชัยภูมิ	โคกสูง	25,243.85
		โนนสำราญ	17,949.35
		โพนทอง	22,975.64
		ในเมือง	447.33
		กุดตุ้ม	40,543.48
		ชีลอง	21,257.83
		ชัยสีทอง	41,389.20
		ท่าหินโงม	21,998.90
		นาเสียว	24,839.43
		นาฝาย	22,918.89
		บ้านเล่า	13,184.76
		บ้านค่าย	9,857.96
		บึงคล้า	27,321.60
		รอบเมือง	12,004.19
		ลาดใหญ่	26,579.77
		หนองไผ่	40,759.48
		หนองนาแซง	12,118.74
		ห้วยต้อน	35,339.12

ตารางภาคผนวก ก2 สรุปพื้นที่เสี่ยงภัยน้ำท่วมในพื้นที่เกษตรน้ำฝนเดือนกรกฎาคม พ.ศ. 2563

จังหวัด	อำเภอ	ตำบล	พื้นที่เสี่ยง (ไร่)
		ห้วยบง	23,754.99
	แก้งคร้อ	เก่าย่าดี	0.15
	คอนสวรรค์	โนนสะอาด	0.38
		คอนสวรรค์	0.01
		ช่องสามหมอ	0.01
		บ้านโสก	0.00
		ศรีสำราญ	0.96
		หนองขาม	0.06
	คอนสาร	โนนคูณ	0.23
	จัตุรัส	กุดน้ำใส	32,937.06
		บ้านกอก	36,029.37
		บ้านขาม	16,782.85
		ละหาน	24,790.59
		สัมปอຍ	32,458.44
		หนองโดน	25,895.09
		หนองบัวโคก	37,496.71
		หนองบัวใหญ่	19,468.38
		หนองบัวบาน	16,518.21
	ซับใหญ่	ท่ากูป	469.46
	บ้านเขว้า	โนนแดง	7,222.62
		ชีบน	26,923.95
		ตลาดแร้ง	40,274.15
		บ้านเขว้า	24,400.50
		ภูแลนคา	22,267.11
		ลุ่มลำชี	15,675.63
	บ้านแท่น	บ้านเต่า	27,961.13
		บ้านแท่น	23,649.24

ตารางภาคผนวก ก2 สรุปพื้นที่เสี่ยงภัยน้ำท่วมในพื้นที่เกษตรน้ำฝนเดือนกรกฎาคม พ.ศ. 2563

จังหวัด	อำเภอ	ตำบล	พื้นที่เสี่ยง (ไร่)
		สระพัง	14,742.27
		สามสวน	33,046.03
		หนองคู	25,950.38
	บ้านหนึ่งจรรย์รงค์	โคกเจริญรัมย์	0.16
		บ้านเพชร	0.17
		บ้านตาล	0.00
		หัวทะเล	568.14
	ภักดีชุมพล	แหลมทอง	0.15
		วังทอง	139.60
	ภูเขียว	โคกสะอาด	28,104.26
		โอโธ	24,912.78
		กวางโจน	36,625.57
		กุดยม	18,292.19
		ธาตุทอง	42,732.13
		บ้านเพชร	18,651.09
		บ้านแก้ง	61,067.08
		บ้านดอน	23,357.38
		ผักปัง	21,316.86
		หนองคอนไทย	22,503.43
		หนองตุม	33,828.35
	หนองบัวแดง	กุดชุมแสง	357.61
		ถ้ำวัวแดง	0.23
	หนองบัวระเหว	โคกสะอาด	22,371.84
		โสภโปลาตุก	31,582.86
		วังตะเฒ่า	75,368.90
		หนองบัวระเหว	8,289.57
		ห้วยแย้	40,982.35

ตารางภาคผนวก ก2 สรุปพื้นที่เสี่ยงภัยน้ำท่วมในพื้นที่เกษตรน้ำฝนเดือนกรกฎาคม พ.ศ. 2563

จังหวัด	อำเภอ	ตำบล	พื้นที่เสี่ยง (ไร่)
ชัยภูมิ ผลรวม			1,582,807.09
ชัยภูมิ	เมืองชัยภูมิ	ขุนกระโทก	8,611.63
		ตากแดด	13,365.21
		ถ้ำสิงห์	14,598.76
		ท่าตะเภา	41.89
		ท่ายาง	11,852.67
		ทุ่งคา	26,607.99
		นาชะอัง	15,200.68
		นาทุ่ง	5,281.83
		บางลึก	17,441.87
		บางหมาก	21,263.88
		บ้านนา	57,788.07
		ปากน้ำ	3,357.56
		วังใหม่	43,471.10
		วังไผ่	11,290.72
		วิสัยเหนือ	26,928.15
		หาดทรายรี	7,321.96
		หาดพันไกร	16,260.03
	ท่าแซะ	คูริง	36,359.83
		ทรัพย์อนันต์	18,755.28
		ท่าแซะ	34,896.67
		ท่าข้าม	18,105.42
		นากระตม	26,870.57
		รับร่อ	84,901.33
		สลูย	34,323.36
		สองพี่น้อง	49,256.22
		หงษ์เจริญ	35,073.49

ตารางภาคผนวก ก2 สรุปพื้นที่เสี่ยงภัยน้ำท่วมในพื้นที่เกษตรน้ำฝนเดือนกรกฎาคม พ.ศ. 2563

จังหวัด	อำเภอ	ตำบล	พื้นที่เสี่ยง (ไร่)
		หินแก้ว	57,528.81
	ปะทิว	เขาไชยราช	120.50
		ชุมโค	28.58
		ดอนยาง	15.16
		ทะเลทรัพย์	1.19
		บางสน	3.60
		สะพลี	78.36
	พะโต๊ะ	พระรักษ์	8.06
	ละแม	ทุ่งควั๊ด	27,329.99
		ทุ่งหลวง	39,869.75
		ละแม	49,379.74
		สวนแตง	23,397.25
	สวี	วิสัยใต้	26.29
	หลังสวน	นาพญา	30.64
		บ้านควน	5.53
ชุมพร ผลรวม			837,049.60
ตาก	แม่ระมาด	แม่ตื่น	2.34
		สามหมื่น	2.49
	สามเงา	วังจันทร์	3,905.54
		วังหมัน	4,173.43
ตาก ผลรวม			8,083.80
นครนายก	เมืองนครนายก	เขาพระ	6,636.88
		ท่าช้าง	0.24
		นครนายก	36.23
		บ้านใหญ่	5,681.03
		พรหมณี	4,975.13
		ศรีนาวา	68.19

ตารางภาคผนวก ก2 สรุปพื้นที่เสี่ยงภัยน้ำท่วมในพื้นที่เกษตรน้ำฝนเดือนกรกฎาคม พ.ศ. 2563

จังหวัด	อำเภอ	ตำบล	พื้นที่เสี่ยง (ไร่)
		สาริกา	22,079.59
		หินตั้ง	866.03
	บ้านนา	บ้านพร้าว	4.79
		ศรีกะอาง	17.08
	ปากพลี	นาหินลาด	0.79
นครนายก ผลรวม			40,365.99
นครราชสีมา	เฉลิมพระเกียรติ	หนองงูเห่าล้อม	84.07
	เทพารักษ์	สำนักตะคร้อ	133.34
		หนองแวง	220.09
	เมืองนครราชสีมา	โคกสูง	70.99
		พุดซา	0.51
		หนองไข่น้ำ	0.03
	เมืองยาง	เมืองยาง	0.02
		โนนอุดม	0.14
		ละหานปลาค้าว	1.76
	แก้งสนามนาง	แก้งสนามนาง	10,905.08
		โนนสำราญ	30,476.76
		บึงพะไล	43,870.05
		บึงสำโรง	19,235.61
		สีสุก	15,112.12
	โนนแดง	โนนแดง	13,502.52
		โนนตาเถร	13,849.98
		ดอนยาวใหญ่	9,898.93
		วังหิน	18,399.10
		สำพะเนียง	19,185.46
	โนนไทย	โนนไทย	34,274.72
		กำปัง	27,959.42

ตารางภาคผนวก ก2 สรุปพื้นที่เสี่ยงภัยน้ำท่วมในพื้นที่เกษตรน้ำฝนเดือนกรกฎาคม พ.ศ. 2563

จังหวัด	อำเภอ	ตำบล	พื้นที่เสี่ยง (ไร่)
		ค้ำพลู	38,424.49
		ด่านจาก	25,089.56
		ถนนโพธิ์	16,976.82
		บัลลังก์	24,954.82
		บ้านวัง	19,321.22
		มะค่า	27,399.66
		สายออ	11,303.81
		สำโรง	24,083.76
	โนนสูง	เมืองปราสาท	29,845.22
		โตนด	11,469.73
		โนนสูง	367.20
		ใหม่	17,848.24
		ขามเต่า	19,358.69
		จันอัด	18,614.73
		ดอนชมพู	18,542.38
		ดอนหวาย	4,243.36
		ด่านคล้า	13,072.68
		ธารปราสาท	11,012.41
		บึง	19,734.10
		พลสงคราม	31,925.94
		มะค่า	36,877.90
		ลำคองษ์	27,349.71
		ลำมูล	14,447.45
		หลุมข้าว	46,738.68
	ขามสะแกแสง	เมืองเกษตร	15,966.75
		เมืองนาท	23,573.13
		โนนเมือง	24,545.54

ตารางภาคผนวก ก2 สรุปพื้นที่เสี่ยงภัยน้ำท่วมในพื้นที่เกษตรน้ำฝนเดือนกรกฎาคม พ.ศ. 2563

จังหวัด	อำเภอ	ตำบล	พื้นที่เสี่ยง (ไร่)
		ขามสะแกแสง	40,202.34
		ชีวิ๊ก	25,199.20
		พะวงด	17,858.61
		หนองหัวฟาน	25,097.61
	คง	เทพาลัย	535.81
		เมืองคง	4.84
		โนนเต็ง	192.04
		ขามสมบูรณ์	0.05
		ดอนใหญ่	51.82
		ตาจั่น	213.39
		บ้านปรางค์	0.23
		หนองบัว	71.52
	จักราช	ทองกลาง	0.00
		หนองพลวง	40.62
	ชุมพวง	โนนตูม	24,342.03
		โนนยอ	25,656.46
		โนนรัง	40,518.15
		ชุมพวง	19,118.40
		ตลาดไทร	42,113.76
		ท่าลาด	60,211.51
		ประสุข	25,570.60
		สาหร่าย	17,521.09
		หนองหลัก	7,283.53
	ด่านขุนทด	โนนเมืองพัฒนา	28,162.37
		กุดพิมาน	37,037.05
		ด่านไฉ	19,906.62
		ด่านขุนทด	32,453.04

ตารางภาคผนวก ก2 สรุปพื้นที่เสี่ยงภัยน้ำท่วมในพื้นที่เกษตรน้ำฝนเดือนกรกฎาคม พ.ศ. 2563

จังหวัด	อำเภอ	ตำบล	พื้นที่เสี่ยง (ไร่)
		ดำนนอก	16,506.69
		ตะเคียน	64,072.47
		บ้านเก่า	48,232.48
		บ้านแปรง	27,362.00
		พันชนะ	45,241.29
		สระจรเข้	48,133.08
		หนองไทร	24,935.27
		หนองกรด	77,056.76
		หนองบัวตะเกียด	38,504.77
		หนองบัวละคร	21,061.68
		ห้วยบง	97,307.19
		หินดาด	58,581.17
	บัวใหญ่	ขุนทอง	203.34
		ดอนตะหนิน	0.14
		ห้วยยาง	702.06
	บัวลาย	โนนจาน	69.08
	บ้านเหลื่อม	โคกกระเบื้อง	60,310.59
		ช่อระกา	18,345.71
		บ้านเหลื่อม	12,868.61
		วังโพธิ์	13,027.95
	ประทาย	เมืองโดน	20,636.25
		โคกกลาง	22,623.83
		โนนเพ็ด	19,684.73
		กระทุ่มราย	32,995.71
		ดอนมัน	17,040.47
		ตลาดไทร	18,639.44
		ทุ่งสว่าง	12,294.77

ตารางภาคผนวก ก2 สรุปพื้นที่เสี่ยงภัยน้ำท่วมในพื้นที่เกษตรน้ำฝนเดือนกรกฎาคม พ.ศ. 2563

จังหวัด	อำเภอ	ตำบล	พื้นที่เสี่ยง (ไร่)
		นางรำ	15,624.15
		ประทาย	9,555.46
		วังไม้แดง	28,089.69
		หนองค่าย	13,986.15
		หนองพลวง	18,373.44
		หันห้วยทราย	27,558.77
	พระทองคำ	ทัพรั้ง	890.64
		พังเทียม	0.09
		มาบกราด	609.06
		สระพระ	55.40
		หนองหอย	386.57
	พิมาย	โบสถ์	67,380.51
		ในเมือง	1,518.98
		กระเบื้องใหญ่	1,871.99
		กระซอน	1,821.70
		ชีวาน	750.60
		ดงใหญ่	1,353.42
		ธารละหลอด	20,644.11
		นิคมสร้างตนเอง	28,929.18
		รังกาใหญ่	41,528.57
		สัมฤทธิ์	19,768.58
		หนองระเวียง	29,902.88
	ลำทะเมนชัย	ไพล	8,856.57
		ขุย	22,017.79
		ช่องแมว	38,110.48
		บ้านยาง	50,915.47
	สีคิ้ว	กฤษณา	15.01

ตารางภาคผนวก ก2 สรุปพื้นที่เสี่ยงภัยน้ำท่วมในพื้นที่เกษตรน้ำฝนเดือนกรกฎาคม พ.ศ. 2563

จังหวัด	อำเภอ	ตำบล	พื้นที่เสี่ยง (ไร่)
		ดอนเมือง	0.75
		วังโรงใหญ่	45.89
		หนองบัวน้อย	638.36
	สีดา	โนนประคู้	0.01
		โพนทอง	0.57
		สีดา	0.00
		หนองตาตใหญ่	0.05
	สูงเนิน	เสมา	0.04
	ห้วยแถลง	จั่ว	0.03
		หูล่งตะเคียน	35.04
นครราชสีมา ผลรวม			2,587,304.88
นครศรีธรรมราช	เฉลิมพระเกียรติ	เชียรเขา	0.04
		ทางพูน	19,003.48
		สวนหลวง	24,754.60
	เชียรใหญ่	เขาพระบาท	2,966.98
		แม่เจ้าอยู่หัว	15,619.63
		การะเกด	6,399.92
		ห้องลำเจียก	0.02
	เมืองนครศรีธรรมราช	ท่าเรือ	1.15
		ท่าจั่ว	569.52
		ปากพูน	9,172.66
	ขนอม	ขนอม	0.58
		ควนทอง	149.83
	จุฬาภรณ์	ควนหนองควัว	13,979.50
		ทุ่งโพธิ์	39,801.41
		นาหมอบุญ	33,543.97
		บ้านควนมุด	4,031.53

ตารางภาคผนวก ก2 สรุปพื้นที่เสี่ยงภัยน้ำท่วมในพื้นที่เกษตรน้ำฝนเดือนกรกฎาคม พ.ศ. 2563

จังหวัด	อำเภอ	ตำบล	พื้นที่เสี่ยง (ไร่)
		บ้านชะอวด	11,044.13
		สามตำบล	23,701.59
	ฉวาง	ไม้เรียง	16,138.80
		ไสหรำ	27,791.11
		กะเปียด	25,304.96
		จันดี	14,479.41
		ฉวาง	14,811.70
		นาเขลียง	11,512.66
		นาแฉ	20,990.83
		นากะชะ	17,411.02
		ละอาย	42,325.98
		ห้วยปรัก	35,734.78
	ชะอวด	เขาพระทอง	28,048.16
		เครีง	30,744.24
		ขอนแก่น	10,823.48
		ควนหนองหงษ์	20,954.81
		ชะอวด	20,517.31
		ท่าประจะ	2,202.08
		นางหลง	3,822.37
		บ้านตุล	22,164.07
		วังอ่าง	4,474.95
	ช้างกลาง	ช้างกลาง	68,182.02
		สวนขัน	18,733.14
		หลักช้าง	21,421.03
	ถ้าพรรณรา	คลองเส	16.58
		คูสิต	0.03
		ถ้าพรรณรา	9.54

ตารางภาคผนวก ก2 สรุปพื้นที่เสี่ยงภัยน้ำท่วมในพื้นที่เกษตรน้ำฝนเดือนกรกฎาคม พ.ศ. 2563

จังหวัด	อำเภอ	ตำบล	พื้นที่เสี่ยง (ไร่)
	ท่าศาลา	โพธิ์ทอง	9,310.09
		โมคลาน	20,508.20
		ไทยบุรี	5,848.93
		กลาย	21,522.24
		ดอนตะโก	8,022.86
		ตลิ่งชัน	35,427.60
		ท่าช้าง	25,836.33
		ท่าศาลา	7,337.22
		สระแก้ว	27,009.25
		หัวตะพาน	11,220.20
	ทุ่งใหญ่	ท่ายาง	10.02
		ทุ่งใหญ่	22.61
		บางรูป	301.87
		ปริก	86.05
	ทุ่งสง	เขาขาว	0.19
		ถ้ำใหญ่	73.55
		ที่วัง	24.16
		นาโพธิ์	25.57
		นาหลวงเสน	2.03
		น้ำตก	104.27
		หนองหงส์	147.97
	นบพิตำ	กรุงชิง	336.05
		กะหรอ	30,289.30
		นบพิตำ	29,020.48
		นาแหร่ง	33,962.45
	นาบอน	แก้วแสน	38,710.57
		ทุ่งสง	30,564.80

ตารางภาคผนวก ก2 สรุปพื้นที่เสี่ยงภัยน้ำท่วมในพื้นที่เกษตรน้ำฝนเดือนกรกฎาคม พ.ศ. 2563

จังหวัด	อำเภอ	ตำบล	พื้นที่เสี่ยง (ไร่)
		นาบอน	43,368.04
	ปากพนัง	แหลมตะลุมพุก	74.72
		ปากพนังฝั่งตะวันออก	9.53
	พรหมคีรี	ทอนหงส์	17.04
		พรหมโลก	0.00
		อินคีรี	3.20
	พิปูน	เขาพระ	30,683.14
		กะทูน	22,527.58
		ควนกลาง	11,323.62
		พิปูน	10,702.50
		ยางค้อม	11,977.35
	ร่อนพิบูลย์	เสาธง	12,183.48
		ควนเกย	15,413.25
		ควนชุม	15,549.44
		ควนพัง	35,677.38
		ร่อนพิบูลย์	38,905.51
		หินตก	31,701.71
	ลานสกา	เขาแก้ว	23.35
	สิชล	เขาน้อย	40,040.79
		เทพราช	13,960.47
		เปลียน	21,782.63
		เสาเกา	4,780.22
		ฉลอง	22,610.46
		ทุ่งใส	30,098.20
		ทุ่งปรัง	25,460.20
		สิชล	10,062.54
		สี่ขีด	62,253.27

ตารางภาคผนวก ก2 สรุปพื้นที่เสี่ยงภัยน้ำท่วมในพื้นที่เกษตรน้ำฝนเดือนกรกฎาคม พ.ศ. 2563

จังหวัด	อำเภอ	ตำบล	พื้นที่เสี่ยง (ไร่)
	หัวไทร	แหลม	8.03
		ทรายขาว	0.14
นครศรีธรรมราช ผลรวม			1,530,278.21
นครศรีธรรมราช	เก้าเลี้ยว	เขาดิน	2,364.31
		มหาโพธิ	111.31
	เมืองนครศรีธรรมราช	เกรียงไกร	5,157.94
		กลางแดด	1,826.25
		ตะเคียนเลื่อน	6,597.98
		นครศรีธรรมราชตึก	4,682.27
		นครศรีธรรมราชออก	5,085.99
		บางพระหลวง	2,587.03
		บางม่วง	3,999.70
		บ้านแก่ง	1,895.18
		บ้านมะเกลือ	9,281.87
		ปากน้ำโพ	2.53
		พระนอน	10,495.46
		วัดไทร	3,865.28
		หนองกรด	10,529.85
		หนองกระโดน	4,026.09
		หนองปลิง	9,020.61
	แม่वंก	เขาชนกัน	14.91
		แม่เลย์	3.27
		แม่वंก	0.68
		วังชาน	1.50
	โกรกพระ	เนินกว่าว	2,252.07
		เนินศาลา	1,886.81
		โกรกพระ	2,472.53

ตารางภาคผนวก ก2 สรุปพื้นที่เสี่ยงภัยน้ำท่วมในพื้นที่เกษตรน้ำฝนเดือนกรกฎาคม พ.ศ. 2563

จังหวัด	อำเภอ	ตำบล	พื้นที่เสี่ยง (ไร่)
		นากลาง	8,507.67
		บางประมุง	1,617.31
		บางมะฝ่อ	4,880.32
		ยางตาล	12,852.55
		ศาลาแดง	2,925.35
	ไพศาลี	โคกเตี้ย	3.32
		โพธิ์ประสาท	0.12
		วังข่อย	0.08
		วังน้ำลัด	0.03
		ลำโรงชัย	1.92
	ชุมแสง	เกษไชย	140.12
		ไผ่สิงห์	245.18
		ทับกฤชใต้	215.43
		พันลาน	408.79
		พิบูล	0.00
		หนองกระเจา	4,820.75
	ชุมตาบง	ชุมตาบง	86.00
		ปางสวรรค์	0.33
	ตากฟ้า	ลำพยนต์	0.48
		อุดมธัญญา	0.15
	ตาคลี	ตาคลี	1.64
		หนองโพ	1.29
		ห้วยหวาย	0.23
	ท่าตะโก	ดอนคา	398.18
		ท่าตะโก	5,156.73
		ทำนบ	4,318.91
		พนมเศษ	9,601.31

ตารางภาคผนวก ก2 สรุปพื้นที่เสี่ยงภัยน้ำท่วมในพื้นที่เกษตรน้ำฝนเดือนกรกฎาคม พ.ศ. 2563

จังหวัด	อำเภอ	ตำบล	พื้นที่เสี่ยง (ไร่)
		พนมรอก	2,674.23
		วังใหญ่	4,087.53
		วังมหากร	1,329.74
		สายลำโพง	3,425.62
		หนองหลวง	14,463.93
		หัวถนน	18,673.30
	บรรพตพิสัย	ตาสัง	11.46
		ท่าจั่ว	8,592.50
		บางแก้ว	970.47
		บ้านแดน	6,087.10
		หนองตาสูง	6,760.92
		หูกวาง	2,071.24
		อ่างทอง	5,284.78
	พยุหะคีรี	เขากะลา	0.09
		เขาทอง	0.49
		น้ำทรง	1.77
		ยางขาว	0.13
	ลาดยาว	เนินขี้เหล็ก	21,234.18
		บ้านไร่	22,824.41
		มาบแก	12,764.90
		ลาดยาว	39,706.12
		วังเมือง	17,920.06
		วังม้า	27,243.60
		ศาลเจ้าไก่ต่อ	26,591.67
		สร้อยละคร	14,782.42
		สระแก้ว	15,119.89
		หนองนมวัว	10,284.35

ตารางภาคผนวก ก2 สรุปพื้นที่เสี่ยงภัยน้ำท่วมในพื้นที่เกษตรน้ำฝนเดือนกรกฎาคม พ.ศ. 2563

จังหวัด	อำเภอ	ตำบล	พื้นที่เสี่ยง (ไร่)
		หนองยาว	20,016.90
		ห้วยน้ำหอม	45,794.88
	หนองบัว	ธารทหาร	1.44
		วังบ่อ	0.67
		ห้วยใหญ่	0.59
		ห้วยถั่วใต้	3.01
		ห้วยร่วม	0.54
นครสวรรค์ ผลรวม			493,070.54
นราธิวาส	บาเจาะ	ปะลุกาสาเมาะ	0.07
นราธิวาส ผลรวม			0.07
น่าน	เฉลิมพระเกียรติ	ขุนน่าน	62,484.89
		ห้วยโก๋น	30,519.84
	เขียงกลาง	เขียงกลาง	12,580.87
		เขียงคาน	3,312.38
		เปือ	10,116.88
		พญาแก้ว	15,503.20
		พระธาตุ	1,380.49
		พระพุทธบาท	2,630.71
	เมืองน่าน	เรือง	3,866.65
		ไชยสถาน	1,464.57
		กองควาย	3,742.71
		คูใต้	9,602.30
		ถืมตอง	1,190.64
		นาซาว	7,071.90
		บ่อ	65,801.82
		บ่อสวก	13,391.93
		ผาสิงห์	25,383.88

ตารางภาคผนวก ก2 สรุปพื้นที่เสี่ยงภัยน้ำท่วมในพื้นที่เกษตรน้ำฝนเดือนกรกฎาคม พ.ศ. 2563

จังหวัด	อำเภอ	ตำบล	พื้นที่เสี่ยง (ไร่)
		สะเนียน	106,866.93
	เวียงสา	แม่ชะนิง	0.48
		ทุ่งศรีทอง	0.08
	แม่จริม	แม่จริม	0.07
	ท่าวังผา	แสนทอง	10,588.76
		จอมพระ	8,497.10
		ตาลชุม	30,960.81
		ท่าวังผา	2,982.27
		ป่าคา	25,589.09
		ผาตอ	19,424.92
		ผาทอง	52,199.14
		ยม	2,107.88
		ริม	1,887.78
		ศรีภูมิ	18,799.08
	ทุ่งช้าง	และ	11,819.37
		งอบ	26,306.95
		ทุ่งช้าง	20,698.74
		ปอน	23,352.43
	บ่อเกลือ	ดงพญา	27,365.61
		บ่อเกลือเหนือ	30,120.08
		บ่อเกลือใต้	42,039.16
		ภูฟ้า	22,509.51
	ปัว	เจดีย์ชัย	10,410.29
		แก่ง	5,143.57
		ไชยวัฒนา	1,554.51
		ปากกลาง	3,638.92
		ภูคา	66,553.64

ตารางภาคผนวก ก2 สรุปพื้นที่เสี่ยงภัยน้ำท่วมในพื้นที่เกษตรน้ำฝนเดือนกรกฎาคม พ.ศ. 2563

จังหวัด	อำเภอ	ตำบล	พื้นที่เสี่ยง (ไร่)
		วรรณคร	2,230.24
		ศิลาแลง	3,836.55
		สกาด	13,761.64
		สถาน	2,680.05
		อวน	27,658.34
	ภูเพียง	เมืองจั้ง	21,705.40
		ทำน้าว	2,254.98
		นาปัง	3,712.50
		น้ำเกียน	10,640.05
		น้ำแก่น	12,113.78
		ฝายแก้ว	50,198.30
		ม่วงตีด	3,474.15
	สองแคว	ชนแดน	41,363.23
		นาไร่หลวง	48,576.65
		ยอด	17,564.77
	สันติสุข	คู่งษ์	17,885.63
		ป่าแลหลวง	27,424.69
		พงษ์	48,239.56
น่าน ผลรวม			1,196,783.32
บุรีรัมย์	แคนดง	หัวฝาย	0.21
	คูเมือง	คูเมือง	0.06
		หนองขमार	0.04
	นาโพธิ์	ดอนกอก	20,537.94
		นาโพธิ์	22,655.31
		บ้านคู	25,439.73
		บ้านคู	14,093.06
		ศรีสว่าง	16,236.46

ตารางภาคผนวก ก2 สรุปพื้นที่เสี่ยงภัยน้ำท่วมในพื้นที่เกษตรน้ำฝนเดือนกรกฎาคม พ.ศ. 2563

จังหวัด	อำเภอ	ตำบล	พื้นที่เสี่ยง (ไร่)
	บ้านใหม่ไชยพจน์	ทองกลาง	0.02
		หนองเยื้อง	1.05
	บ้านด่าน	วังเหนือ	914.48
	พุทไธสง	บ้านเป่า	491.36
		บ้านแวง	419.74
		พุทไธสง	0.12
	ลำปลายมาศ	หินโคน	0.15
	สตึก	เมืองแก	26,996.31
		กระสัง	16,418.07
		ชุมแสง	21,415.69
		ดอนมนต์	14,489.72
		ท่าม่วง	28,176.69
		ทุ่งวัง	24,392.76
		นิคม	11,922.88
		ร้อนทอง	33,836.97
		สตึก	23,135.41
		สนามชัย	20,020.95
		สะแก	27,986.30
		หนองใหญ่	19,091.71
บุรีรัมย์ ผลรวม			368,673.18
ประจวบคีรีขันธ์	เมืองประจวบคีรีขันธ์	ห้วยทราย	5.85
	กุยบุรี	สามกระบะทราย	4.61
		หาดขาม	1.06
	ทับสะแก	เขาล้าน	30,917.24
		แสงอรุณ	22,985.30
		ทับสะแก	12,487.30
		นาหูกวาง	60,464.36

ตารางภาคผนวก ก2 สรุปพื้นที่เสี่ยงภัยน้ำท่วมในพื้นที่เกษตรน้ำฝนเดือนกรกฎาคม พ.ศ. 2563

จังหวัด	อำเภอ	ตำบล	พื้นที่เสี่ยง (ไร่)
		ห้วยยาง	36,707.67
		อ่างทอง	44,870.21
	บางสะพาน	ชัยเกษม	99.85
		ธงชัย	9.10
	บางสะพานน้อย	ไชยราช	15.28
	ปราณบุรี	เขาจ้าว	33,531.55
		เขาน้อย	10,599.65
		ปราณบุรี	2,625.99
		ปากน้ำปราณ	6,276.83
		วังก้ง	16,246.00
		หนองตาแต้ม	20,313.02
	สามร้อยยอด	ไร่เก่า	27,020.25
		ไร่ใหม่	28,159.01
		ศาลาลัย	29,315.16
		ศิลาลอย	18,033.67
		สามร้อยยอด	11,216.26
	หัวหิน	ทับใต้	76,063.31
		บึงนคร	29,140.45
		หนองแก	765.28
		หนองพลับ	88,717.04
		ห้วยสัตว์ใหญ่	23,623.09
		หัวหิน	79.74
		หินเหล็กไฟ	42,384.33
ประจวบคีรีขันธ์ ผลรวม			672,678.45
ปัตตานี	เมืองปัตตานี	กะมียอ	2,187.04
		คลองมานิง	3,065.82
		จะบังติกอ	3.25

ตารางภาคผนวก ก2 สรุปพื้นที่เสี่ยงภัยน้ำท่วมในพื้นที่เกษตรน้ำฝนเดือนกรกฎาคม พ.ศ. 2563

จังหวัด	อำเภอ	ตำบล	พื้นที่เสี่ยง (ไร่)
		ตะลุมโบะ	1,892.30
		ตันหยงลูโละ	233.94
		บานา	2,694.16
		บาราเฮาะ	4,806.59
		บาราโหม	156.10
		ปะกาอะรัง	0.94
		ปยุต	2,095.26
	แม่ลาน	แม่ลาน	8,214.67
		ป่าไร่	6,618.74
	โคกโพธิ์	โคกโพธิ์	16,021.02
		ควนโนรี	4,627.18
		ช้างให้ตก	7,166.55
		ทรายขาว	10,890.61
		ท่าเรือ	744.65
		ทุ่งปลา	10,324.80
		นาเกตุ	2,492.26
		นาประดู่	13,862.32
		บางโกระ	1,948.47
		ปากล่อ	13,375.34
		ป่าบอน	5,357.58
		มะกรูด	3,090.00
	ไม้แก่น	ไม้แก่น	4.33
	กะป้อ	ตะโล๊ะดีอรามัน	2.44
		ปล่องหอย	15.20
	ทุ่งยางแดง	ตะโล๊ะแมะนา	15,574.04
		น้ำดำ	6,705.83
		ปากู	17,283.30

ตารางภาคผนวก ก2 สรุปพื้นที่เสี่ยงภัยน้ำท่วมในพื้นที่เกษตรน้ำฝนเดือนกรกฎาคม พ.ศ. 2563

จังหวัด	อำเภอ	ตำบล	พื้นที่เสี่ยง (ไร่)
		พิเทน	29,968.29
	ปะนาเระ	ควน	2,890.18
		คอกกระปือ	1,919.54
		ท่าข้าม	27.71
		ท่าน้ำ	3,608.42
		บ้านกลาง	122.07
		บ้านน้ำป่อ	4,073.69
		ปะนาเระ	2,147.33
		พ้อมิ่ง	10,142.38
	มายอ	กระเสาะ	2.61
		ถนน	1,643.31
		มายอ	1,040.51
		ลานา	7,702.56
		ลูโบะยิไร	9,597.11
		สะกำ	3,130.17
		สาคอใต้	15.19
		สาคอบน	1,454.19
	ยะรัง	เขาตุม	26,886.63
		เกาะมาวี	2,036.59
		กระโด	597.72
		กอลำ	1.96
		ประจัน	5,350.96
		ปิตุมดี	1,963.89
		ยะรัง	6,317.32
		ระแว้ง	5,970.68
		วัด	3,494.50
		สะดาวา	8,526.66

ตารางภาคผนวก ก2 สรุปพื้นที่เสี่ยงภัยน้ำท่วมในพื้นที่เกษตรน้ำฝนเดือนกรกฎาคม พ.ศ. 2563

จังหวัด	อำเภอ	ตำบล	พื้นที่เสี่ยง (ไร่)
		สนวน	4,987.69
	ยะหริ่ง	แหลมโพธิ์	1,437.77
		จะรัง	6,530.89
		ตะโละ	6,791.60
		ตะโละกาโปร้	3,943.03
		ตาแกะ	4,064.99
		ตาลีอ้ายร์	6,016.41
		บางปู	1,072.93
		ปियามูม้ง	4,099.28
		ปูลากง	3,366.58
		มะนังยง	2,870.27
		ยามู	2,804.78
		ราตาปันย้ง	5,352.72
		سابัน	12.53
		หนองแรต	3,909.97
	สายบุรี	เตราะบอน	13,870.40
		แป้น	14,803.00
		กะดุนง	10,957.82
		ตะบั้ง	8,338.02
		ตะลูบัน	826.93
		ทุ่งคล้า	8,482.06
		บางเก่า	2,543.57
		ปือระ	8,746.21
		ปะเสยะวอ	6,451.51
		มะนังดาลำ	6,747.83
		ละหาร	3,470.33
	หนองจิก	ท่ากำชำ	6,842.50

ตารางภาคผนวก ก2 สรุปพื้นที่เสี่ยงภัยน้ำท่วมในพื้นที่เกษตรน้ำฝนเดือนกรกฎาคม พ.ศ. 2563

จังหวัด	อำเภอ	ตำบล	พื้นที่เสี่ยง (ไร่)
		บ่อทอง	0.00
ปัตตานี ผลรวม			451,428.54
พะเยา	เชียงคำ	แม่ลาว	0.22
	ปง	ขุนควร	5.65
		ผาช้างน้อย	134.89
พะเยา ผลรวม			140.77
พังงา	กะปง	เหมาะ	6.29
		เหล	0.36
		ท่านา	0.20
	คุระบุรี	บางวัน	0.86
	ตะกั่วป่า	เกาะคอเขา	8,825.14
		โคกเคียน	11,862.20
		คึกคัก	29,303.93
		ตะกั่วป่า	366.34
		ตำตั่ว	8,864.53
		บางไทร	19,472.92
		บางนายสี	31,436.50
		บางม่วง	21,007.42
	ท้ายเหมือง	ลำแก่น	5.77
พังงา ผลรวม			131,152.46
พัทลุง	ควนขนุน	แหลมโตนด	3.51
		ทะเลน้อย	0.26
	ปากพะยูน	ดอนทราย	0.25
		ดอนประดู่	0.26
	ป่าพะยอม	ลานข่อย	95.48
พัทลุง ผลรวม			99.77
พิจิตร	เมืองพิจิตร	ห้วยดง	0.18

ตารางภาคผนวก ก2 สรุปพื้นที่เสี่ยงภัยน้ำท่วมในพื้นที่เกษตรน้ำฝนเดือนกรกฎาคม พ.ศ. 2563

จังหวัด	อำเภอ	ตำบล	พื้นที่เสี่ยง (ไร่)
	โพทะเล	โพทะเล	20.86
		ทะนง	19,558.57
		ท่าเสา	67.24
		ท่าขมิ้น	15,547.98
		ท่าม่วง	5.52
		ท่าบัว	0.26
		ท้ายน้ำ	13,607.06
		บ้านน้อย	0.01
	โพธิ์ประทับช้าง	ไผ่ท่าโพ	1.37
		ดงเสือเหลือง	5.80
		ทุ่งใหญ่	0.89
	ดงเจริญ	ห้วยร่วม	2.53
	ตะพานหิน	จั่วราย	8,063.98
		ดงตะขบ	15,712.11
		ทุ่งโพธิ์	12,858.20
		วังหลุม	31,549.12
		หนองพยอม	23,249.47
	ทับคล้อ	เขาเจ็ดลูก	1.11
		เขาทราย	0.99
		ทับคล้อ	5.37
		ท้ายทุ่ง	2.78
	บางมูลนาก	เนินมะกอก	2,235.51
		ภูมิจึง	12,320.40
		ลำประดา	20,227.04
		วังกรด	20,997.26
		วังตะกู่	21,742.36
		วังสำโรง	17,960.39

ตารางภาคผนวก ก2 สรุปพื้นที่เสี่ยงภัยน้ำท่วมในพื้นที่เกษตรน้ำฝนเดือนกรกฎาคม พ.ศ. 2563

จังหวัด	อำเภอ	ตำบล	พื้นที่เสี่ยง (ไร่)
		ห้วยเขน	3,192.45
	บึงนาราง	แหลมรัง	32,837.18
		โพธิ์ไทรงาม	23,681.44
		บางลาย	6,274.63
		บึงนาราง	32,549.56
		ห้วยแก้ว	21,887.17
	วชิรบุรี	วังโมกข์	14.95
		หนองหลุม	0.59
	วังทรายพูน	หนองปล้อง	0.44
	สากเหล็ก	สากเหล็ก	0.18
	สามง่าม	กำแพงดิน	1.10
พิจิตร ผลรวม			356,184.04
พิษณุโลก	เมืองพิษณุโลก	จ้างาม	0.70
		ดอนทอง	11,046.24
		ท่าโพธิ์	2,152.13
		บ้านป่า	7,213.62
		บึงพระ	12,125.25
		วังน้ำคู้	11,413.18
		วัดจันทร์	1,304.11
		วัดพริก	11,061.01
	บางกระทุ่ม	โคกสลด	6,827.82
		ไผ่ล้อม	2,960.13
		ท่าตาล	29,995.39
		นครป่าหมาก	19,980.77
		บางกระทุ่ม	14,144.69
		บ้านไร่	7,635.43
		สนามคลี	9,614.16

ตารางภาคผนวก ก2 สรุปพื้นที่เสี่ยงภัยน้ำท่วมในพื้นที่เกษตรน้ำฝนเดือนกรกฎาคม พ.ศ. 2563

จังหวัด	อำเภอ	ตำบล	พื้นที่เสี่ยง (ไร่)
	บางระกำ	คูม่วง	38,772.09
		ชุมแสงสงคราม	34,289.19
		ท่านางงาม	5,146.40
		นิคมพัฒนา	32,029.17
		ป่อทอง	20,957.88
		บางระกำ	46,135.72
		บึงกอก	46,420.59
		ปลักแรด	29,612.00
		พันเสา	38,925.67
		วังอิทก	10,523.14
		หนองกุลา	88,448.85
	พรหมพิราม	ตลุกเทียม	0.50
		วังวน	3,254.30
	วังทอง	แม่ระกา	2.95
		พันชาลี	0.03
		หนองพระ	0.03
	วัดโบสถ์	คันไช้	0.00
		ท่างาม	0.95
พิษณุโลก ผลรวม			541,994.08
มหาสารคาม	เชียงยืน	เชียงยืน	22,477.78
		เสื่อเต่า	21,284.68
		เหล่าบัวบาน	1,114.66
		โพนทอง	11,889.46
		กู่ทอง	8,003.90
		ดอนเงิน	19,172.94
		นาทอง	5,629.99
		หนองซอน	9,421.78

ตารางภาคผนวก ก2 สรุปพื้นที่เสี่ยงภัยน้ำท่วมในพื้นที่เกษตรน้ำฝนเดือนกรกฎาคม พ.ศ. 2563

จังหวัด	อำเภอ	ตำบล	พื้นที่เสี่ยง (ไร่)
	เมืองมหาสารคาม	แก้ง	4.41
	โกสุมพิสัย	เขวาไร่	42,816.37
		เขื่อน	744.13
		เลิงใต้	2,441.54
		เหล่า	19,212.37
		แก้งแก	8,723.05
		แพง	16,489.45
		โพนงาม	6,525.99
		ดอนกลาง	27,387.99
		วังยาว	6,015.60
		หนองเหล็ก	30,679.73
		หนองกุงสวรรค์	20,483.99
		หนองบอน	11,082.00
		หัวขวาง	6,807.50
	กันทรวิชัย	เขวาใหญ่	27,316.51
		โคกพระ	12,422.56
		กุดไผ่จ่อ	8,640.58
		ขามเต่าพัฒนา	14,223.46
		ขามเรียง	23,130.77
		คันธารราษฎร์	11,787.54
		ท่าขอนยาง	6,091.96
		นาสีนวน	25,578.88
		มะค่า	5,958.15
		ศรีสุข	26,049.30
	กุดรัง	ห้วยเตย	0.00
	ชีนชม	เหล่าดอกไม้	0.71
		หนองกุง	0.55

ตารางภาคผนวก ก2 สรุปพื้นที่เสี่ยงภัยน้ำท่วมในพื้นที่เกษตรน้ำฝนเดือนกรกฎาคม พ.ศ. 2563

จังหวัด	อำเภอ	ตำบล	พื้นที่เสี่ยง (ไร่)
	นาเชือก	ปอพาน	30.74
		หนองเม็ก	0.56
	ยางสีสุราช	แวงดง	0.01
		นาภู	0.12
มหาสารคาม ผลรวม			459,641.71
ยโสธร	เมืองยโสธร	ค้อเหนือ	0.21
		คู้ทุ่ง	0.06
	กุดชุม	โพนงาม	0.37
	ค้อวัง	ค้อวัง	0.14
		น้ำอ้อม	0.06
	คำเขื่อนแก้ว	แคนน้อย	0.52
		กุดกุง	20.38
		ดงแคนใหญ่	0.28
		ลุมพุก	0.36
	ทรายมูล	ดงมะไฟ	0.28
		นาเวียง	0.12
	มหาชนะชัย	โนนทราย	9,650.93
		คูเมือง	7,645.12
		บากเรือ	18,377.49
		บึงแก	16,326.28
		พระเสาร์	14,441.84
		ฟ้าหยาด	1,869.25
		ม่วง	2,168.81
		หัวเมือง	7,783.22
ยโสธร ผลรวม			78,285.73
ยะลา	เมืองยะลา	ตาเซะ	19.72
		ยูโป	32.42

ตารางภาคผนวก ก2 สรุปพื้นที่เสี่ยงภัยน้ำท่วมในพื้นที่เกษตรน้ำฝนเดือนกรกฎาคม พ.ศ. 2563

จังหวัด	อำเภอ	ตำบล	พื้นที่เสี่ยง (ไร่)
		ลำใหม่	15.80
		สะเตงนอก	7.67
	รามัน	ท่าธง	10.77
		วังพญา	9.37
ยะลา ผลรวม			95.75
ร้อยเอ็ด	เกษตรวิสัย	ดงครั่งน้อย	0.15
	เชียงขวัญ	เชียงขวัญ	46.09
		บ้านเชียง	18.79
		พระเจ้า	2,913.56
		พระธาตุ	5,007.92
		พลับพลา	7,666.00
		หมูม่น	0.00
	เมืองร้อยเอ็ด	สีแก้ว	0.12
		หนองแวง	68.55
	เสลภูมิ	เกาะแก้ว	17,750.37
		เมืองไพร	13,339.18
		เหล่าน้อย	17,526.86
		โพธิ์ทอง	16,720.79
		กลาง	4,267.91
		ขวัญเมือง	5,764.75
		ขวาว	26,238.28
		ท่าม่วง	14,472.15
		นาเมือง	24,957.41
		นาเลิง	15,519.24
		นาแซง	13,549.68
		นางาม	50,011.08
		บึงเกลือ	13,483.77

ตารางภาคผนวก ก2 สรุปพื้นที่เสี่ยงภัยน้ำท่วมในพื้นที่เกษตรน้ำฝนเดือนกรกฎาคม พ.ศ. 2563

จังหวัด	อำเภอ	ตำบล	พื้นที่เสี่ยง (ไร่)
		พรสวรรค์	16,207.47
		ภูเงิน	29,695.87
		วังหลวง	22,507.65
		ศรีวิสัย	19,973.59
		หนองหลวง	14,362.35
	โพธิ์ชัย	ดอนโอง	0.26
	โพนทราย	โพนทราย	0.00
	โพนทอง	โคกกกม่วง	0.35
		โคกสูง	0.50
		โนนชัยศรี	0.82
		พรมสวรรค์	0.16
	จังหาร	แสนชาติ	4,895.35
		จังหาร	7,615.71
		ดงสิงห์	11,082.35
		ดินดำ	10,868.13
		ป่าฝา	4,288.22
		ผักแว่น	2,059.70
		ม่วงลาด	1,370.24
		ยางใหญ่	11,641.87
	ทุ่งเขาหลวง	เทอดไทย	7,129.13
		เหล่า	11,557.27
		ทุ่งเขาหลวง	0.18
		บึงงาม	20,185.17
		มะบ้า	0.42
	ธวัชบุรี	ไพศาล	0.01
		ธวัชบุรี	0.04
		มะฮี	25.67

ตารางภาคผนวก ก2 สรุปพื้นที่เสี่ยงภัยน้ำท่วมในพื้นที่เกษตรน้ำฝนเดือนกรกฎาคม พ.ศ. 2563

จังหวัด	อำเภอ	ตำบล	พื้นที่เสี่ยง (ไร่)
		อู่เม้า	43.04
	พนมไพร	ค้อใหญ่	0.25
		คำไฮ	0.00
	สุวรรณภูมิ	ทุ่งกุลา	0.00
		ทุ่งหลวง	2.38
	หนองพอก	ท่าสีดา	0.09
		หนองขุนใหญ่	0.53
	อาจสามารถ	โพนเมือง	0.03
		บ้านแจ้ง	0.01
ร้อยเอ็ด ผลรวม			444,837.43
ระนอง	กระบุรี	จ.ป.ร.	5,742.03
ระนอง ผลรวม			5,742.03
ระยอง	เมืองระยอง	เชิงเนิน	1,072.96
		เนินพระ	2,299.11
		เพ	10,930.12
		แกลง	27,020.47
		กะฉุด	55,953.51
		ตะพง	28,342.23
		ทับมา	15,348.99
		ท่าประดู่	18.14
		นาตาขวัญ	19,585.98
		น้ำคอก	4,161.56
		บ้านแลง	19,346.30
		มาบตาพุด	13,765.22
		สำนักทอง	54,210.02
		ห้วยโป่ง	26,232.15
	แกลง	ชากพง	4.72

ตารางภาคผนวก ก2 สรุปพื้นที่เสี่ยงภัยน้ำท่วมในพื้นที่เกษตรน้ำฝนเดือนกรกฎาคม พ.ศ. 2563

จังหวัด	อำเภอ	ตำบล	พื้นที่เสี่ยง (ไร่)
		วังหว่า	0.88
		สองสลึง	2,513.41
		ห้วยยาง	5.01
	นิคมพัฒนา	นิคมพัฒนา	0.13
		มาบข่า	0.75
	บ้านค่าย	ชากบก	1.30
		ตาขัน	0.88
		บางบุตร	0.05
		หนองตะพาน	0.38
	บ้านฉาง	บ้านฉาง	0.08
	วังจันทร์	พลงตาเอี่ยม	0.34
		วังจันทร์	0.50
ระยอง ผลรวม			280,815.18
ลพบุรี	โคกเจริญ	หนองมะค่า	0.02
	ลำสนธิ	กุดตาเพชร	0.32
ลพบุรี ผลรวม			0.34
ลำปาง	เกาะคา	ใหม่พัฒนา	3,771.05
		ไหล่หิน	3,701.15
		นาแก้ว	6,684.40
		ลำปางหลวง	11,478.73
	เมืองปาน	แจ้ซ้อน	7,509.84
		ทุ่งกว๋าว	3,926.81
		บ้านขอ	5,425.73
		หัวเมือง	5,786.94
	เมืองลำปาง	บ้านเสด็จ	16,116.70
		บ้านเอื้อม	21,418.34
		บ้านค่า	4,637.87

ตารางภาคผนวก ก2 สรุปพื้นที่เสี่ยงภัยน้ำท่วมในพื้นที่เกษตรน้ำฝนเดือนกรกฎาคม พ.ศ. 2563

จังหวัด	อำเภอ	ตำบล	พื้นที่เสี่ยง (ไร่)
		ปงแสนทอง	7,336.15
	แจ้ห่ม	เมืองมาย	3,876.29
		ปงดอน	3,954.21
	แม่เมาะ	บ้านดง	0.08
	งาว	นาแก	1.70
		บ้านร้อง	0.68
		บ้านอ้อ	0.15
	วังเหนือ	วังทอง	0.14
	ห้างฉัตร	ปงยางคก	0.72
		หนองหล่ม	0.12
ลำปาง ผลรวม			105,627.80
ลำพูน	บ้านโฮ่ง	หนองปลาสะวาย	0.01
ลำพูน ผลรวม			0.01
ศรีสะเกษ	เมืองจันทร์	เมืองจันทร์	0.68
	เมืองศรีสะเกษ	โพนเขวา	0.05
		ตะดอบ	0.01
		หนองแก้ว	0.44
	โนนคูณ	บก	0.04
		หนองกุง	0.08
	กันทรารมย์	เมืองน้อย	19,342.68
		โนนสัง	22,764.78
		คำเนียม	11,613.64
		จาน	22,952.52
		คู	11,207.80
		คูน	12,219.12
		ทาม	16,663.97
		บัวน้อย	23,013.81

ตารางภาคผนวก ก2 สรุปพื้นที่เสี่ยงภัยน้ำท่วมในพื้นที่เกษตรน้ำฝนเดือนกรกฎาคม พ.ศ. 2563

จังหวัด	อำเภอ	ตำบล	พื้นที่เสี่ยง (ไร่)
		ผักแพว	26,778.28
		ยาง	29,808.12
		ละทาย	9,466.15
		หนองแก้ว	5,160.88
		หนองแวง	3,651.57
		หนองบัว	13,248.85
		หนองหัวช้าง	26,341.43
		อีปาด	21,176.09
	น้ำเกลี้ยง	คูบ	0.25
		ตองปิด	130.62
		น้ำเกลี้ยง	0.00
	ปรางค์กู่	ตุม	0.20
		สำโรงปราสาท	0.23
	ราษีไศล	เมืองแคน	21,333.87
		เมืองคง	8,448.88
		ไผ่	8,404.36
		จิกสังข์ทอง	0.69
		ด่าน	8,526.13
		คู	18,774.35
		บัวหุ้ง	8,138.21
		สัมปออย	15,231.49
		หนองแค	18,386.10
		หนองหมี่	2,417.68
		หนองอี้ง	20,531.45
		หัวนาคำ	10,942.70
	ศิลาลาด	โจดม่วง	11,005.46
		กุง	0.05

ตารางภาคผนวก ก2 สรุปพื้นที่เสี่ยงภัยน้ำท่วมในพื้นที่เกษตรน้ำฝนเดือนกรกฎาคม พ.ศ. 2563

จังหวัด	อำเภอ	ตำบล	พื้นที่เสี่ยง (ไร่)
		หนองบัวดง	0.07
	ห้วยทับทัน	เมืองหลวง	23,438.87
		กล้วยกว้าง	13,905.93
		จานแสนไชย	20,668.48
		ปราสาท	21,491.88
		ผักไหม	13,129.93
		ห้วยทับทัน	13,508.71
	อุทุมพรพิสัย	โคกจาน	0.30
		โคกหล้าม	0.64
		ทุ่งไชย	0.27
		รังแร้ง	0.10
		หนองไฮ	0.29
		หนองห้าง	59.61
		อีหล้า	0.04
ศรีสะเกษ ผลรวม			533,888.85
สงขลา	เทพา	ท่าม่วง	19.32
		ปากบาง	0.10
	เมืองสงขลา	เกาะแต้ว	11,325.18
		เขารูปช้าง	3,531.38
		ทุ่งหวัง	20,679.50
		พะวง	18,803.44
	คลองหอยโข่ง	คลองหลา	26.99
		ทุ่งลาน	101.94
	ควนเนียง	ควนไส	0.00
		บางเหรียญ	31,462.21
		รัตภูมิ	10,890.09
		ห้วยลึก	932.72

ตารางภาคผนวก ก2 สรุปพื้นที่เสี่ยงภัยน้ำท่วมในพื้นที่เกษตรน้ำฝนเดือนกรกฎาคม พ.ศ. 2563

จังหวัด	อำเภอ	ตำบล	พื้นที่เสี่ยง (ไร่)
	จะนะ	แค	1,111.52
		จะโหนด	5.12
		นาทับ	3.49
		น้ำขาว	1,659.64
	นาทวี	คลองทราย	3.14
	นาหม่อม	คลองหรั่ง	20.01
		ทุ่งขมิ้น	2.07
		นาหม่อม	14.63
		พิจิตร	42.74
	บางกล่ำ	แม่ทอม	99.29
		ท่าช้าง	43,147.49
		บางกล่ำ	1,731.99
	รัตภูมิ	กำแพงเพชร	2.71
		ควนรู	88.23
	สะเดา	เขามี่เกียรติ	20.68
		ท่าโพธิ์	31.78
		พังลา	3.63
	สะบ้าย้อย	บ้านโนนด	2.13
	หาดใหญ่	คลองแห	7,878.63
		ควนลิ่ง	12,686.30
		คอหงส์	6,511.08
		คูเต่า	10,182.83
		ฉลุง	39,981.49
		ท่าข้าม	17,150.58
		ทุ่งใหญ่	13,287.59
		ทุ่งตำเสา	70,753.90
		น้ำน้อย	17,245.44

ตารางภาคผนวก ก2 สรุปพื้นที่เสี่ยงภัยน้ำท่วมในพื้นที่เกษตรน้ำฝนเดือนกรกฎาคม พ.ศ. 2563

จังหวัด	อำเภอ	ตำบล	พื้นที่เสี่ยง (ไร่)
		บ้านพรุ	30,845.49
		พะตง	54,352.76
		หาดใหญ่	286.53
สงขลา ผลรวม			426,925.77
สตูล	เมืองสตูล	เกตุรี	5,711.08
		เจ๊ะบิลัง	28,309.99
		คลองขุด	2,745.87
		ควนโพธิ์	14,624.03
		ควนขัน	14,596.87
		ฉลุง	9,477.94
		ตันหยงโป	1,806.24
		ตำมะลัง	2,089.82
		บ้านควน	6,642.55
		ปยู	308.37
		พิมาน	20.05
	ท่าแพ	ท่าแพ	0.53
สตูล ผลรวม			86,333.35
สุโขทัย	เมืองสุโขทัย	เมืองเก่า	51,038.27
		ตาลเตี้ย	9,543.64
		ธานี	93.71
		บ้านกล้วย	27,804.19
		บ้านสวน	25,280.06
		บ้านหลุม	2,331.66
		ปากแคว	29.25
		ปากพระ	8,072.38
		ยางซ้าย	3,982.38
		วังทองแดง	38,034.18

ตารางภาคผนวก ก2 สรุปพื้นที่เสี่ยงภัยน้ำท่วมในพื้นที่เกษตรน้ำฝนเดือนกรกฎาคม พ.ศ. 2563

จังหวัด	อำเภอ	ตำบล	พื้นที่เสี่ยง (ไร่)
	กงไกรลาศ	ไกรโน	26,189.92
		ไกรกลาง	7,905.83
		กกแรต	29.06
		กง	17,869.80
		ดงเดือย	10,017.99
		ท่าฉนวน	17,153.40
		บ้านกร่าง	5,408.97
		ป่าแฝก	15,436.81
		หนองตุม	14,578.14
	คีรีมาศ	โตนด	9,749.49
		ทุ่งยางเมือง	17,457.55
		ทุ่งหลวง	7,335.87
		นาเชิงคีรี	27,991.99
		บ้านน้ำพุ	29,216.53
		บ้านป้อม	28,038.75
		ศรีคีรีมาศ	22,505.68
		สามพวง	8,957.14
		หนองกระดิ่ง	18,514.39
		หนองจิก	27,371.73
	ทุ่งเสลี่ยม	ไทยชนะศึก	0.27
		กลางดง	0.22
		ทุ่งเสลี่ยม	6.11
		บ้านใหม่ไชยมงคล	111.12
	บ้านด่านลานหอย	บ้านด่าน	0.67
		ลานหอย	1.73
		วังน้ำขาว	0.77
	ศรีนคร	คลองมะพลับ	129.72

ตารางภาคผนวก ก2 สรุปพื้นที่เสี่ยงภัยน้ำท่วมในพื้นที่เกษตรน้ำฝนเดือนกรกฎาคม พ.ศ. 2563

จังหวัด	อำเภอ	ตำบล	พื้นที่เสี่ยง (ไร่)
		นครเดิฐ	24,165.20
		น้ำขุม	10,129.74
		ศรีนคร	11,981.59
		หนองบัว	7,757.59
	ศรีสัชชนาลัย	แม่สิน	0.00
		ดงคู	0.90
		ท่าชัย	105.01
		บ้านตึก	5.83
		ศรีสัชชนาลัย	67.42
		สารจิตร	1.31
	ศรีสำโรง	เกาะตาเลี้ยง	35,279.86
		คลองตาล	2,376.88
		ทับผึ้ง	3,092.45
		นาขุนไกร	76,198.88
		บ้านไร่	12,808.25
		บ้านชาน	11,844.24
		บ้านนา	6,196.35
		ราวต้นจันทร์	32,408.41
		วังใหญ่	12,940.54
		วังทอง	7,720.40
		วังลึก	2,105.77
		วัดเกาะ	9,497.34
		สามเรือน	2,141.00
	สวรรคโลก	เมืองบางขลัง	35,830.71
		เมืองบางยม	32.37
		เมืองสวรรคโลก	390.69
		ในเมือง	21,139.73

ตารางภาคผนวก ก2 สรุปพื้นที่เสี่ยงภัยน้ำท่วมในพื้นที่เกษตรน้ำฝนเดือนกรกฎาคม พ.ศ. 2563

จังหวัด	อำเภอ	ตำบล	พื้นที่เสี่ยง (ไร่)
		คลองกระจง	1,271.87
		คลองยาง	64,512.47
		ท่าทอง	1,305.80
		นาทุ่ง	25,547.21
		ปากน้ำ	6,316.09
		ป่ากุมเกาะ	14,098.11
		ย่านยาว	5,245.31
		วังไม้ขอน	2,792.25
		วังพิณพาทย์	405.41
		หนองกลับ	16,855.79
สุโขทัย ผลรวม			942,758.12
สุพรรณบุรี	เดิมบางนางบวช	บ่อกรู	12,547.36
		วังศรีราช	54.19
		หนองกระทุ่ม	24,445.01
		หัวเขา	4,148.81
		หัวนา	11,297.07
	ด่านช้าง	วังคัน	44.84
		หนองมะค่าโมง	14.41
	หนองหญ้าไซ	แจรงาม	0.30
สุพรรณบุรี ผลรวม			52,551.99
สุราษฎร์ธานี	เคียนซา	เขาตอก	20,907.34
		เคียนซา	37,590.64
		บ้านเสด็จ	139,434.43
		พ่วงพรมคร	45,942.50
		อรัญคามวารี	51,924.10
	เวียงสระ	เวียงสระ	38.68
		คลองฉนวน	55.32

ตารางภาคผนวก ก2 สรุปพื้นที่เสี่ยงภัยน้ำท่วมในพื้นที่เกษตรน้ำฝนเดือนกรกฎาคม พ.ศ. 2563

จังหวัด	อำเภอ	ตำบล	พื้นที่เสี่ยง (ไร่)
		ทุ่งหลวง	99.06
		บ้านส้อง	119.44
	กาญจนดิษฐ์	คลองสระ	59.26
		ท่าอุแท	5.33
	คีรีรัฐนิคม	บ้านท่าเนียบ	62.80
	ชัยบุรี	ไทรทอง	2.13
		คลองน้อย	18.01
		ชัยบุรี	0.08
		สองแพรก	21.41
	ดอนสัก	ปากแพรก	129.01
	ท่าชนะ	คลองพา	4.92
		คันธุลี	98.25
	บ้านนาเดิม	ทรัพย์ทวี	0.57
		บ้านนา	1.51
	บ้านนาสาร	ควนศรี	92.10
		ท่าชี	129.49
	พนม	คลองชะอุ่น	120.05
		ต้นยวน	110.13
	พระแสง	ไทรโสภา	54,254.34
		ไทรซิง	64,799.65
		บางสวรรค์	750.31
		สาकु	27,356.39
		สินเจริญ	26,989.61
		สินปุน	34,135.77
		อิปัน	47,828.42
	พุนพิน	ตะปาน	49.31
สุราษฎร์ธานี ผลรวม			553,130.36

ตารางภาคผนวก ก2 สรุปพื้นที่เสี่ยงภัยน้ำท่วมในพื้นที่เกษตรน้ำฝนเดือนกรกฎาคม พ.ศ. 2563

จังหวัด	อำเภอ	ตำบล	พื้นที่เสี่ยง (ไร่)		
สุรินทร์	จอมพระ	เมืองสิง	0.10		
		ชุมแสง	3.18		
		บ้านฝื่อ	0.00		
		ลุ่มระวี	0.65		
		หนองสนิท	0.27		
		ชุมพลบุรี	กระเบื้อง	0.00	
			ชุมพลบุรี	0.66	
			นาหนองไผ่	0.03	
		ท่าตูม		ศรีณรงค์	0.03
	หนองเรือ			0.05	
	เมืองแก			27,251.49	
	โพนครก			40,290.56	
	กระโพ			34,574.84	
	ท่าตูม			29,177.98	
	ทุ่งกุลา			59,970.51	
	บะ			20,561.71	
	บัวโคก			34,162.07	
	พรมเทพ			37,219.80	
	รัตนบุรี		หนองเมธี	16,694.52	
หนองบัว			14,081.18		
แก			0.08		
น้ำเขียว			0.37		
สนม			โพนโก	0.27	
			สนม	0.02	
			หนองอียอ	0.11	
สำโรงทาบ				สะโน	0.16
				หมื่นศรี	0.24

ตารางภาคผนวก ก2 สรุปพื้นที่เสี่ยงภัยน้ำท่วมในพื้นที่เกษตรน้ำฝนเดือนกรกฎาคม พ.ศ. 2563

จังหวัด	อำเภอ	ตำบล	พื้นที่เสี่ยง (ไร่)
สุรินทร์ ผลรวม			313,990.89
หนองคาย	โพธิ์ตาก	โพธิ์ตาก	4,943.23
		โพนทอง	14,289.37
		ด่านศรีสุข	12,087.05
	ท่าบ่อ	โคกคอน	11,877.13
		โพนสา	4,326.06
		กองนาง	3,727.22
		ท่าบ่อ	2,834.26
		นาข่า	11,641.90
		น้ำโมง	14,113.47
		บ้านเตื่อ	18,826.72
		บ้านถ่อน	14,832.11
		บ้านวาน	15,020.96
		หนองนาง	19,297.94
	ศรีเชียงใหม่	บ้านหม้อ	10,424.64
		พระพุทธบาท	10,099.67
		พานพร้าว	5,989.72
		หนองปลาปาก	12,343.00
	สระใคร	บ้านฝาง	87.19
	สังคม	ผาดั่ง	0.21
หนองคาย ผลรวม			186,761.87
อุดรธานี	บ้านผือ	คำด้าง	0.16
		บ้านค้อ	0.04
		หายโศก	61.89
อุดรธานี ผลรวม			62.08
อุดรดิตถ์	เมืองอุดรดิตถ์	ท่าเสา	0.02
		น้ำริด	10.96

ตารางภาคผนวก ก2 สรุปพื้นที่เสี่ยงภัยน้ำท่วมในพื้นที่เกษตรน้ำฝนเดือนกรกฎาคม พ.ศ. 2563

จังหวัด	อำเภอ	ตำบล	พื้นที่เสี่ยง (ไร่)
		บ้านด่านนาขาม	0.01
		หาดกรวด	0.18
	ตรอน	ข่อยสูง	5,666.13
		น้ำอ่าง	23,845.06
		วังแดง	14,051.19
	ทองแสนขัน	ป่าคาย	1.05
	ท่าปลา	น้ำหมัน	0.01
	พิชัย	ในเมือง	2,205.21
		ไร่อ้อย	4,003.24
		คอรุ่ม	3,875.11
		ท่ามะเฟือง	10,641.17
		ท่าสัก	6,186.48
		นายาง	29,994.48
		นาอิน	7,935.75
		บ้านหม้อ	2,486.26
		พญาแมน	2,968.07
	ลับแล	แม่พูล	15,249.49
		ชัยจุมพล	13,925.62
		ด่านแม่คำมัน	3,166.36
		ทุ่งยั้ง	5,921.29
		น่านกกก	4,973.74
		ฝายหลวง	9,085.38
อุตรดิตถ์ ผลรวม			166,192.27
อุทัยธานี	เมืองอุทัยธานี	เกาะเทโพ	3,375.77
		เนินแจง	3,263.53
		โนนเหล็ก	1,166.09
		ดอนขวาง	6,731.61

ตารางภาคผนวก ก2 สรุปพื้นที่เสี่ยงภัยน้ำท่วมในพื้นที่เกษตรน้ำฝนเดือนกรกฎาคม พ.ศ. 2563

จังหวัด	อำเภอ	ตำบล	พื้นที่เสี่ยง (ไร่)
		ท่าซุง	12,357.58
		ทุ่งใหญ่	314.90
		น้ำซึม	8,765.66
		สะแกกรัง	10,453.26
		หนองเต่า	557.11
		หนองแก	3,453.80
		หนองไผ่แบน	9,556.46
		หนองพังค่า	6,694.47
		หาดทอง	4,955.76
		อุทัยใหม่	268.95
	ทัพทัน	เขาชี้อย	2,631.36
		โคกหม้อ	16,069.50
		ตลุกคู๋	20,687.25
		ทัพทัน	9,158.55
		ทุ่งนาไทย	2,644.09
		หนองกระทุ่ม	61,042.74
		หนองกลางดง	2,795.43
		หนองยายดา	19,016.17
		หนองสระ	1,125.68
		หนองหญ้าปล้อง	7,069.02
	บ้านไร่	หนองจอก	0.33
		หนองบ่มกล้วย	3.34
	ลานสัก	ทุ่งนางาม	0.22
		น้ำรอบ	0.63
		ประดู่ยืน	0.11
	สว่างอารมณ์	ไผ่เขียว	72,599.64
		บ่อยาง	34,584.64

ตารางภาคผนวก ก2 สรุปพื้นที่เสี่ยงภัยน้ำท่วมในพื้นที่เกษตรน้ำฝนเดือนกรกฎาคม พ.ศ. 2563

จังหวัด	อำเภอ	ตำบล	พื้นที่เสี่ยง (ไร่)
		พลวงสองนาง	41,349.82
		สว่างอารมณ์	20,309.35
		หนองหลวง	10,844.77
	หนองขาหย่าง	ดงขวาง	11,746.87
		ดอนกลอย	9,088.67
		ท่าโพ	3,936.95
		ทุ่งพิง	8,275.33
		หนองไผ่	9,923.95
		หนองขาหย่าง	14,974.62
		หมกแกว	4,195.74
		หลุมเข้า	13,633.51
		ห้วยรอบ	2,659.96
	หนองฉาง	เขากวางทอง	8,627.00
		เขาบางแกรก	57.59
		ทุ่งโพ	1,500.04
		บ้านเก่า	4,176.22
		หนองฉาง	7,047.48
		หนองนางนวล	8,092.10
		หนองยาง	856.80
	ห้วยคต	สุขฤทัย	0.00
อุทัยธานี ผลรวม			502,640.41
อุบลราชธานี	เขื่องใน	แดงหม้อ	0.13
		กลางใหญ่	0.08
		นาคำใหญ่	0.01
	เดชอุดม	เมืองเดช	44,511.96
		แก้ง	17,334.88
		โนนสมบูรณ์	28,281.32

ตารางภาคผนวก ก2 สรุปพื้นที่เสี่ยงภัยน้ำท่วมในพื้นที่เกษตรน้ำฝนเดือนกรกฎาคม พ.ศ. 2563

จังหวัด	อำเภอ	ตำบล	พื้นที่เสี่ยง (ไร่)
		โพนงาม	14,821.61
		กลาง	57,236.77
		กุดประพาย	83,614.16
		คำครั่ง	41,922.02
		ตบหู่	65,651.15
		ท่าโพธิ์ศรี	33,293.41
		ทุ่งเทิง	33,389.43
		นาเจริญ	34,201.17
		นากระแซง	49,090.06
		นาสว่าง	13,972.91
		บัวงาม	61,808.38
		ป่าโมง	31,078.44
		สมสะอาด	32,202.44
	เมืองอุบลราชธานี	แจระแม	7,284.41
		ไร่น้อย	20,925.87
		กระโสบ	19,510.06
		กุดลาด	11,556.10
		ขามใหญ่	16,179.02
		ขี้เหล็ก	13,712.76
		ปทุม	122.11
		ปะอาว	646.32
		หนองซอน	15,925.50
		หนองบ่อ	18,177.52
		หัวเรือ	17,201.25
	เหล่าเสือโก้ก	เหล่าเสือโก้ก	0.03
		แพงใหญ่	0.07
		หนองบก	0.19

ตารางภาคผนวก ก2 สรุปพื้นที่เสี่ยงภัยน้ำท่วมในพื้นที่เกษตรน้ำฝนเดือนกรกฎาคม พ.ศ. 2563

จังหวัด	อำเภอ	ตำบล	พื้นที่เสี่ยง (ไร่)
	ดอนมดแดง	เหล่าแดง	0.08
		คำไฮใหญ่	0.23
		ดอนมดแดง	0.25
	ทุ่งศรีอุดม	โคกชำแระ	1.34
		นาเกษม	0.24
		นาหอม	0.03
	นาเยี่ย	นาเยี่ย	0.23
		นาเรือง	0.55
		นาดี	0.12
	นาจะหลวย	โนนสมบูรณ์	0.03
		โนนสวรรค์	0.34
	น้ำยืน	ยาง	0.05
	บุญศรี	นาโพธิ์	312.78
		หนองสะโน	146.19
	พิบูลมังสาหาร	บ้านแหม	0.07
		หนองบัวฮี	0.39
		อ่างศิลา	0.15
	ม่วงสามสิบ	โพนแพง	0.23
		ยางสักกระโพหลุ่ม	0.08
		หนองเหล่า	0.01
	วารินชำราบ	เมืองศรีโค	0.00
		สระสมิง	0.16
	สำโรง	โคกสว่าง	0.20
อุบลราชธานี ผลรวม			784,115.27
ผลรวมทั้งหมด			20,339,288.88

ตารางภาคผนวก ก3 สรุปพื้นที่เสี่ยงภัยน้ำท่วมในพื้นที่เกษตรน้ำฝนเดือนสิงหาคม พ.ศ. 2563

จังหวัด	อำเภอ	ตำบล	พื้นที่เสี่ยง (ไร่)			
เชียงใหม่	เชียงดาว	เชียงดาว	12,535.67			
		เมืองคอง	12,430.34			
		เมืองนะ	11,780.49			
		แม่นะ	53,105.80			
		ทุ่งข้าวพวง	5,739.21			
		ปิงโค้ง	22,415.75			
		เวียงแหง	เปียงหลวง	2,542.32		
		เมืองแหง	32.33			
	แม่แจ่ม	แม่แจ่ม	แม่นาจร	65,895.18		
			แม่ศึก	94,268.13		
			กองแขก	29,088.83		
			ช่างเคิ่ง	15,726.93		
			ท่าผา	13,418.88		
			บ้านทับ	45,568.87		
			ปางหินฝน	49,621.93		
			แม่แตง	กี้ดช้าง	10.72	
					ป่าแป๋	6.72
			แม่วาง	แม่วาง	แม่วีน	51,161.02
					ดอนเปา	2,637.65
					ทุ่งปี้	4,134.17
แม่ฮ้อย					แม่ฮ้อย	แม่ฮ้อย
	แม่สาว	12,167.07				
	แม่ฮ้อย	15,192.70				
		ท่าตอน			14,318.48	
		บ้านหลวง			40,560.23	
		สันตันหมื้อ			6,691.57	
		ไชยปราการ			แม่ทะลบ	17,475.64

ตารางภาคผนวก ก3 สรุปพื้นที่เสี่ยงภัยน้ำท่วมในพื้นที่เกษตรน้ำฝนเดือนสิงหาคม พ.ศ. 2563

จังหวัด	อำเภอ	ตำบล	พื้นที่เสี่ยง (ไร่)
		ศรีดงเย็น	47,771.45
		หนองบัว	14,825.76
	กัลยาณิวัฒนา	แจ่มหลวง	13,933.47
		แม่แดด	11,483.89
		บ้านจันทร์	2,723.34
	จอมทอง	แม่สอย	21,534.08
		ดอยแก้ว	2,765.99
		บ้านแปะ	28,557.14
		บ้านหลวง	22,103.25
		สบเตี๊ยะ	2,259.63
	ดอยเต่า	ท่าเตื่อ	4.08
		บงตัน	0.08
		มีดกา	1.21
	ดอยหล่อ	ดอยหล่อ	8,781.21
		ยางคราม	3,164.51
		สันติสุข	2,389.16
	ฝาง	เวียง	10,061.64
		แม่ข้า	7,514.83
		แม่คะ	50,461.42
		แม่ฮอน	25,953.56
		แม่ฮูน	17,094.78
		ม่อนปิ่น	41,905.20
		สันทราย	12,419.93
	พร้าว	แม่แวน	0.02
		ป่าไหนด	0.03
		สันทราย	0.36
	สะเมิง	แม่สาบ	2,546.71

ตารางภาคผนวก ก3 สรุปพื้นที่เสี่ยงภัยน้ำท่วมในพื้นที่เกษตรน้ำฝนเดือนสิงหาคม พ.ศ. 2563

จังหวัด	อำเภอ	ตำบล	พื้นที่เสี่ยง (ไร่)
		ป่อแก้ว	26,949.57
		ยั้งเมิน	13,495.58
		สะเมิงเหนือ	6,199.67
		สะเมิงใต้	11,178.40
	อมก๋อย	ม่อนจอง	5.61
		ยางเปียง	0.06
	ฮอด	ป่อสลี	51.27
		ป่อหลวง	2,718.84
		บ้านตาล	18,089.78
		หางดง	5,718.36
เชียงใหม่ ผลรวม			1,077,124.98
เชียงราย	เชียงแสน	เวียง	10,027.66
		แม่เงิน	18,518.44
		โยนก	14,877.98
		บ้านแซว	38,068.71
		ป่าสัก	15,037.04
		ศรีดอนมูล	18,613.97
	เชียงของ	เวียง	29,229.54
		ศรีง	7,495.69
		ริมโขง	22,907.70
		ศรีดอนชัย	38,770.14
		สถาน	19,147.72
		ห้วยซ้อ	83,553.94
	เทิง	เชียงเคี่ยน	25,101.21
		เวียง	20,106.94
		แม่ลอย	29,450.97
		จ้าว	28,695.74

ตารางภาคผนวก ก3 สรุปพื้นที่เสี่ยงภัยน้ำท่วมในพื้นที่เกษตรน้ำฝนเดือนสิงหาคม พ.ศ. 2563

จังหวัด	อำเภอ	ตำบล	พื้นที่เสี่ยง (ไร่)
		ตำบลเต่า	46,458.39
		ปล้อง	22,972.32
		ศรีดอนไชย	13,427.22
		สันทรายงาม	8,428.53
		หงาว	13,034.37
		หนองแรด	16,553.61
	เมืองเชียงราย	แม่กรณ์	0.46
		แม่ข้าวต้ม	3.29
		แม่ยาว	16,784.42
		ดอยลาน	13.13
		ท่าสูด	1.58
		ป่าอ้อดอนชัย	0.00
		ห้วยชมภู	15.99
		ห้วยสัก	2.56
	เวียงเชียงรุ้ง	ดงมหาวัน	20,065.17
		ทุ่งก่อ	16,287.12
		ป่าซาง	28,356.51
	เวียงแก่น	ท่าข้าม	12,915.20
		ปอ	68,845.96
		ม่วงยาย	12,665.59
		หล่ายงาว	4,040.18
	เวียงชัย	เมืองชุม	3,450.34
		ดอนศิลา	19,821.63
		ผางาม	36,864.44
	เวียงป่าเป้า	เวียง	45,248.30
		แม่เจดีย์	3,426.25
		แม่เจดีย์ใหม่	25,161.96

ตารางภาคผนวก ก3 สรุปพื้นที่เสี่ยงภัยน้ำท่วมในพื้นที่เกษตรน้ำฝนเดือนสิงหาคม พ.ศ. 2563

จังหวัด	อำเภอ	ตำบล	พื้นที่เสี่ยง (ไร่)
		บ้านโป่ง	8,545.10
		ป่าจิว	12,109.86
		สันสลี	73,647.00
	แม่จัน	แม่ไร่	2,323.91
		แม่คำ	10,132.49
		แม่จัน	5,504.57
		จอมสวรรค์	6,982.49
		ท่าข้าวเปลือก	28,305.46
		ป่าซาง	11,546.35
		ป่าตึง	26,864.84
		ศรีค้ำ	8,233.08
		สันทราย	5,225.76
	แม่ฟ้าหลวง	แม่ฟ้าหลวง	0.32
		แม่สลองใน	31.37
		แม่สลองนอก	16.20
	แม่ลาว	โป่งแพร์	5,063.46
		จอมหมอกแก้ว	1,755.53
		ดงมะดะ	6,859.55
	แม่สรวย	แม่สรวย	69.30
		ท่าก้อ	3.47
	แม่สาย	บ้านด้าย	38.47
		ห้วยไคร้	7.58
	ขุนตาล	ต้า	15,896.49
		ป่าตาล	9,603.01
		ยางฮ่อม	26,391.07
	ดอยหลวง	โชคชัย	48,488.33
		ปงน้อย	22,800.59

ตารางภาคผนวก ก3 สรุปพื้นที่เสี่ยงภัยน้ำท่วมในพื้นที่เกษตรน้ำฝนเดือนสิงหาคม พ.ศ. 2563

จังหวัด	อำเภอ	ตำบล	พื้นที่เสี่ยง (ไร่)
		หนองปากอ้อ	18,387.83
	ป่าแดด	ป่าแฉะ	1.66
		ศรีโพธิ์เงิน	0.19
		สันมะค่า	0.05
	พญาเม็งราย	เม็งราย	0.10
		แม่เปา	0.11
		ไม้ยา	3.27
		ตาดควัน	0.87
	พาน	เจริญเมือง	11,745.25
		เวียงห้าว	7,110.47
		แม่เย็น	3,927.39
		แม่อ้อ	18,526.17
		ทรายขาว	1,908.86
		ทานตะวัน	17,757.40
		ธารทอง	2,274.13
		ป่าหุ้ง	7,401.20
		ม่วงคำ	1,979.23
		สันมะเค็ด	19,215.11
เชียงราย ผลรวม			1,301,132.86
เพชรบุรี	เขาย้อย	หนองชุมพลเหนือ	1.74
	แก่งกระจาน	แก่งกระจาน	1.02
		ป่าเต็ง	0.47
		พุทธสวรรค์	0.85
		วังจันทร์	144.95
		สองพี่น้อง	1.10
		ห้วยแม่เพรียง	23.44
	ชะอำ	ไร่ใหม่พัฒนา	1.69

ตารางภาคผนวก ก3 สรุปพื้นที่เสี่ยงภัยน้ำท่วมในพื้นที่เกษตรน้ำฝนเดือนสิงหาคม พ.ศ. 2563

จังหวัด	อำเภอ	ตำบล	พื้นที่เสี่ยง (ไร่)
		ดอนขุนห้วย	0.05
		ห้วยทรายเหนือ	2.28
	ท่ายาง	เขากระปุก	43,095.58
		กัลดีหลวง	21,210.80
		ท่าแลง	4,901.95
		ท่าไม้รวก	26,176.55
		ท่าคอย	256.59
		วังไคร้	12,720.53
	บ้านแหลม	บ้านแหลม	2.73
	บ้านลาด	ไร่โคก	1,597.83
		บ้านทาน	2,044.63
		หนองกะปุก	1,640.65
		ห้วยซ้อง	2,244.25
		ห้วยลึก	14,059.06
	หนองหญ้าปล้อง	ท่าตะคร้อ	0.01
		หนองหญ้าปล้อง	0.44
เพชรบุรี ผลรวม			130,129.21
เพชรบูรณ์	เขาค้อ	เข็กน้อย	0.32
		เขาค้อ	0.82
		แคมป์สน	0.43
		ริมสีม่วง	1.34
	เมืองเพชรบูรณ์	ในเมือง	15.72
		ซอนไพร	22,427.83
		ดงมูลเหล็ก	17,235.49
		ตะเภา	28,968.89
		ท่าพล	32,674.20
		นางั่ว	27,091.43

ตารางภาคผนวก ก3 สรุปพื้นที่เสี่ยงภัยน้ำท่วมในพื้นที่เกษตรน้ำฝนเดือนสิงหาคม พ.ศ. 2563

จังหวัด	อำเภอ	ตำบล	พื้นที่เสี่ยง (ไร่)
		นาป่า	24,078.90
		นายม	76,791.63
		น้ำร้อน	21,433.52
		บ้านโคก	26,405.65
		บ้านโตก	44,262.92
		ป่าเลา	19,495.22
		ระวิง	28,878.11
		วังขมภู	44,418.10
		สะเตียง	6,418.80
		ห้วยใหญ่	37,044.54
		ห้วยสะแก	23,399.56
	ชนแดน	ดงขุย	0.45
		บ้านกล้วย	3.13
		พุทธบาท	0.20
		ลาดแค	1.66
	น้ำหนาว	วังขวาง	1.61
		หลักด่าน	2.99
	บึงสามพัน	กั้นจุก	2.79
		ซับไม้แดง	0.50
		ซับสมอทอด	1.02
		บึงสามพัน	0.73
		วังพิกุล	2.14
		สระแก้ว	3.80
	วังโป่ง	ซับเปิบ	0.13
		ท้ายดง	0.06
		วังศาล	0.22
		วังหิน	0.67

ตารางภาคผนวก ก3 สรุปพื้นที่เสี่ยงภัยน้ำท่วมในพื้นที่เกษตรน้ำฝนเดือนสิงหาคม พ.ศ. 2563

จังหวัด	อำเภอ	ตำบล	พื้นที่เสี่ยง (ไร่)
	วิเชียรบุรี	โคกปรัง	46,676.63
		ชัยน้อย	43,436.75
		ชัยสมบูรณ์	8,323.52
		ท่าโรง	24,763.54
		น้ำร้อน	62,086.22
		ป่อรัง	33,600.30
		บึงกระจับ	32,926.15
		พุดเตย	31,711.84
		พุดาม	18,268.92
		ภูน้ำหยด	16,794.97
		ยางสาว	39,318.83
		วังใหญ่	9,596.22
		สระประดู่	25,362.74
		สามแยก	44,581.19
	ศรีเทพ	โคกสะอาด	22.23
		นาสนุ่น	2.13
	หนองไผ่	นาเฉลียง	3.53
		ป่อไทย	0.32
		วังโบสถ์	0.16
		ห้วยโป่ง	0.73
	หล่มเก่า	ตาดกลอย	25,730.92
		นาเกาะ	6,431.89
		นาแซง	6,217.89
		นาซำ	33,120.45
		บ้านเนิน	28,012.42
		วังบาล	22,029.82
		ศิลา	54,078.43

ตารางภาคผนวก ก3 สรุปพื้นที่เสี่ยงภัยน้ำท่วมในพื้นที่เกษตรน้ำฝนเดือนสิงหาคม พ.ศ. 2563

จังหวัด	อำเภอ	ตำบล	พื้นที่เสี่ยง (ไร่)
		หล่มเก่า	14,153.77
		หินฮาว	50,069.33
	หล่มสัก	ช้างตะลูด	45,140.91
		ตาลเดี่ยว	201.95
		ท่าอิบุญ	22,423.09
		น้ำเหี้ย	3,104.79
		น้ำก้อ	6,784.56
		น้ำซุน	13,133.89
		บ้านไร่	9,797.35
		บ้านกลาง	33,997.86
		บ้านตัว	8,839.54
		บ้านหวาย	3,667.73
		บุงคล้า	17,177.43
		บุงน้ำเต้า	14,080.62
		ปากช่อง	39,742.35
		ปากดุก	779.74
		ฝายนาแซง	4,536.17
		ลานป่า	8,789.89
		วัดป่า	5,594.87
		สักหลง	8,906.21
		หนองไขว่	8,094.15
		หนองสว่าง	2,639.20
		หล่มสัก	0.02
		ห้วยไร่	746.99
เพชรบูรณ์ ผลรวม			1,416,566.67
เลย	เชียงคาน	ธาตุ	1.80
		หาดทรายขาว	13.08

ตารางภาคผนวก ก3 สรุปพื้นที่เสี่ยงภัยน้ำท่วมในพื้นที่เกษตรน้ำฝนเดือนสิงหาคม พ.ศ. 2563

จังหวัด	อำเภอ	ตำบล	พื้นที่เสี่ยง (ไร่)
	เมืองเลย	เมือง	15,403.73
		เสี้ยว	38,746.92
		กกคู	72,140.85
		กกทอง	24,589.73
		กุดป่อง	45.67
		ชัยพฤกษ์	18,931.29
		นาแหม	40,040.44
		นาโป่ง	42,938.20
		นาดินดำ	53,205.93
		นาอ้อ	10,846.10
		นาอาน	19,952.40
		น้ำสวย	77,685.90
		น้ำหมาน	23,285.84
		ศรีสองรัก	33,737.43
	เอราวัณ	เอราวัณ	8.11
	ด่านซ้าย	โป่ง	1.28
		กกสะท้อน	1,168.99
		ด่านซ้าย	154.55
		วังยาว	0.99
		อู่ปุม	65.53
	ท่าลี่	โคกใหญ่	0.42
		น้ำแคม	0.44
	นาแห้ว	เหล่ากอหก	0.09
		แสงภา	0.00
		นามาลา	64.97
	นาด้วง	ท่าสวรรค์	24.07
		ท่าสะอาด	190.15

ตารางภาคผนวก ก3 สรุปพื้นที่เสี่ยงภัยน้ำท่วมในพื้นที่เกษตรน้ำฝนเดือนสิงหาคม พ.ศ. 2563

จังหวัด	อำเภอ	ตำบล	พื้นที่เสี่ยง (ไร่)
		นาด้าง	0.13
		นาดอกคำ	0.01
	ปากชม	ชมเจริญ	0.30
	ผาขาว	โนนโปแดง	0.00
		ผาขาว	2,051.88
	ภูเรือ	सानตม	0.14
	ภูกระดึง	ผานกเค้า	25,431.93
		ภูกระดึง	15,148.36
		ศรีฐาน	16,328.30
		ห้วยส้ม	9,195.80
	ภูหลวง	เลยวังไสย์	849.71
	วังสะพุง	ผาน้อย	15.21
	หนองหิน	ตาต่า	0.13
เลย ผลรวม			542,266.80
แพร่	เด่นชัย	เด่นชัย	5,709.97
		แม่จัน	9,530.51
		ไทรน้อย	28,241.99
		ปงป่าหวาย	593.32
		ห้วยไร่	34,757.74
	เมืองแพร่	เหมืองหม้อ	2.34
		แม่คำมี	0.01
		แม่หล่าย	0.25
		ในเวียง	0.20
		กาญจนา	2,132.00
		ช่อแฮ	3,167.70
		ท่าข้าม	1,716.36
		น้ำชำ	1,790.26

ตารางภาคผนวก ก3 สรุปพื้นที่เสี่ยงภัยน้ำท่วมในพื้นที่เกษตรน้ำฝนเดือนสิงหาคม พ.ศ. 2563

จังหวัด	อำเภอ	ตำบล	พื้นที่เสี่ยง (ไร่)
		บ้านถิ่น	5,754.73
		ป่าแดง	3,458.03
		ป่าเมต	531.85
		วังธง	1,046.27
		วังหงส์	1,979.53
		สวนเขื่อน	7,624.67
		ห้วยม้า	2,482.97
	ร่องกวาง	แม่ทราย	11,729.35
		แม่ยางตาล	5,468.50
		แม่ยางร้อง	16,576.48
		แม่ยางฮ่อ	13,834.46
		ไผ่โทน	27,023.17
		ทุ่งศรี	7,802.76
		น้ำเลา	17,129.13
		บ้านเวียง	47,553.57
		ร้องเข็ม	4,155.22
		ร้องกวาง	14,912.46
		ห้วยโรง	24,360.29
	ลอง	เวียงต้า	41,804.50
		แม่ปาน	12,331.28
		ต้าผามอก	20,972.15
		ทุ่งแล้ง	33,091.20
		ป่อเหล็กทอง	35,983.27
		บ้านปิน	17,868.49
		ปากกาง	9,054.52
		ห้วยอ้อ	13,072.71
		ห้วยทุ่ง	13,971.14

ตารางภาคผนวก ก3 สรุปพื้นที่เสี่ยงภัยน้ำท่วมในพื้นที่เกษตรน้ำฝนเดือนสิงหาคม พ.ศ. 2563

จังหวัด	อำเภอ	ตำบล	พื้นที่เสี่ยง (ไร่)
	วังซัน	แม่เก็ง	13,157.31
		แม่ป่าก	9,889.62
		แม่พุง	32,745.83
		นาพูน	69,542.16
		ป่าสัก	8,301.30
		วังซัน	44,862.73
		สรอย	7,697.79
	สอง	เตาปูน	43,074.42
		แดนชุมพล	0.04
		ทุ่งน้ำว	2,244.53
		บ้านกลาง	8,998.30
		บ้านหนูน	6,428.49
		สะเอียบ	53,144.39
		ห้วยหม้าย	23,434.81
		หัวเมือง	0.00
	สูงเม่น	เวียงทอง	1,669.60
		ดอนมูล	0.08
		น้ำชำ	0.15
		บ้านเหล่า	5,873.87
		บ้านกวาง	2,114.64
		บ้านกาศ	305.49
		บ้านปง	2,957.26
		ร่องกาศ	0.01
		สบสาย	2,223.21
		หัวฝาย	8,428.46
	หนองม่วงไข่	ตำหนักธรรม	1,409.33
		ทุ่งแคว	4,878.53

ตารางภาคผนวก ก3 สรุปพื้นที่เสี่ยงภัยน้ำท่วมในพื้นที่เกษตรน้ำฝนเดือนสิงหาคม พ.ศ. 2563

จังหวัด	อำเภอ	ตำบล	พื้นที่เสี่ยง (ไร่)
		น้ำรัด	1,265.62
		วังหลวง	924.83
		หนองม่วงไข่	149.91
แพร่ ผลรวม			854,938.05
แม่ฮ่องสอน	เมืองแม่ฮ่องสอน	ห้วยปูลิง	0.18
	แม่ลาน้อย	แม่นาจาง	0.46
		ขุนแม่ลาน้อย	0.02
	แม่สะเรียง	แม่เหาะ	0.04
		ป่าแป๋	0.13
	ขุนยวม	แม่ยวมน้อย	19,516.11
	ปาย	เวียงเหนือ	17.46
		แม่ฮี้	1.03
		โป่งสา	40.72
	สบเมย	กองก่อย	0.00
แม่ฮ่องสอน ผลรวม			19,576.14
กระบี่	เขาพนม	เขาดิน	67,829.02
		เขาพนม	59,724.47
		โคกหาร	29,637.11
		พรุเตียว	51,677.34
		สินปุน	18,568.16
		หน้าเขา	716.99
	เมืองกระบี่	กระบี่น้อย	291.95
	เหนือคลอง	เหนือคลอง	15,178.53
		โคกยาง	39,913.15
		คลองเขม่า	7,796.10
		คลองขนาน	32,318.79
		ตลิ่งชัน	8,662.52

ตารางภาคผนวก ก3 สรุปพื้นที่เสี่ยงภัยน้ำท่วมในพื้นที่เกษตรน้ำฝนเดือนสิงหาคม พ.ศ. 2563

จังหวัด	อำเภอ	ตำบล	พื้นที่เสี่ยง (ไร่)
		ปกาสัย	20,913.45
		ห้วยยูง	70,238.22
	คลองท่อม	เพหลา	80,458.11
		คลองท่อมเหนือ	66,269.21
		คลองท่อมใต้	33,134.87
		คลองพน	69,871.74
		ทรายขาว	46,271.30
		พุดดินนา	56,073.08
		ห้วยน้ำขาว	48,842.55
	ปลายพระยา	เขาเขน	12,982.32
		เขาต่อ	63,193.86
		คีรีวง	43,206.03
		ปลายพระยา	19,530.45
	ลำทับ	ดินแดง	42,619.16
		ดินอุดม	32,335.76
		ทุ่งไทรทอง	38,715.35
		ลำทับ	33,237.72
	อ่าวลึก	เขาใหญ่	3.76
		คลองยา	48.09
		นาเหนือ	37.86
		อ่าวลึกเหนือ	349.35
กระบี่ ผลรวม			1,110,646.38
กาญจนบุรี	ด่านมะขามเตี้ย	จรเข้เผือก	5.52
		ด่านมะขามเตี้ย	3.37
		หนองไผ่	69.97
	ท่าม่วง	รางสาสี่	2.02
		หนองตากยา	0.63

ตารางภาคผนวก ก3 สรุปพื้นที่เสี่ยงภัยน้ำท่วมในพื้นที่เกษตรน้ำฝนเดือนสิงหาคม พ.ศ. 2563

จังหวัด	อำเภอ	ตำบล	พื้นที่เสี่ยง (ไร่)
กาญจนบุรี ผลรวม			81.50
กาฬสินธุ์	เมืองกาฬสินธุ์	เซียงเครือ	7,803.25
		เหนือ	4,608.11
		โพนทอง	5,332.15
		ไผ่	20,787.79
		กลางหมื่น	16,947.06
		ขมิ้น	20,065.24
		นาจารย์	19,263.25
		บึงวิชัย	5,549.57
		ภูดิน	14,914.07
		ภูป้อ	25,974.91
		ลำปาว	13,720.23
		หนองกุง	13,939.75
	กมลาไสย	โคกสมบурณ์	0.01
	ดอนจาน	ดงพยุง	44.73
		ดอนจาน	0.30
		ม่วงนา	141.03
	นามน	ยอดแกง	39.13
	ยางตลาด	โนนสูง	0.34
		หัวนาคำ	2.04
	สมเด็จ	หนองแวง	162.13
	สหัสขันธ์	โนนน้ำเกลี้ยง	7.05
		นามะเขือ	0.76
		นิคม	0.02
กาฬสินธุ์ ผลรวม			169,302.92
กำแพงเพชร	เมืองกำแพงเพชร	เทพนคร	24,022.87
		ไตรตรังษ์	33,965.00

ตารางภาคผนวก ก3 สรุปพื้นที่เสี่ยงภัยน้ำท่วมในพื้นที่เกษตรน้ำฝนเดือนสิงหาคม พ.ศ. 2563

จังหวัด	อำเภอ	ตำบล	พื้นที่เสี่ยง (ไร่)
		คณที	13,849.91
		คลองแม่ลาย	23,343.63
		ทรงธรรม	26,288.44
		จ้ำมรงค์	19,147.32
		นครชุม	6,755.18
		นาบ่อคำ	56,388.08
		ลานดอกไม้	22,433.25
		วังทอง	23,906.79
		หนองปลิง	25,116.50
		อ่างทอง	106,490.23
	โกสัมพินคร	เพชรชมพู	27,864.63
		โกสัมพี	56,105.67
		ลานดอกไม้ตก	21,491.17
	ไทรงาม	หนองแม่แตง	0.75
		หนองไม้กอง	1.93
	ขามเฒ่า	เกาะตาล	24,801.05
		แสนตอ	13,758.31
		โค้งไผ่	6,506.19
		ดอนแดง	22,239.83
		บ่อถ้ำ	48,202.98
		ปางมะค่า	87,108.17
		ยางสูง	5,351.83
		วังชะพลู	22,688.51
		วังหามแห	28,587.55
		สลกบาตร	2,967.00
	คลองขลุง	แม่ลาด	12,694.91
		คลองขลุง	10,851.79

ตารางภาคผนวก ก3 สรุปพื้นที่เสี่ยงภัยน้ำท่วมในพื้นที่เกษตรน้ำฝนเดือนสิงหาคม พ.ศ. 2563

จังหวัด	อำเภอ	ตำบล	พื้นที่เสี่ยง (ไร่)
		คลองสมบูรณ์	44,287.61
		ท่าพุทรา	11,152.80
		ท่ามะเขือ	24,085.30
		วังแหม	5,525.11
		วังไทร	52,705.23
		วังบัว	11,839.32
		วังยาง	10,091.79
		หัวถนน	26,471.71
	คลองลาน	โป่งน้ำร้อน	35,016.10
		คลองน้ำไหล	55,583.95
		คลองลานพัฒนา	61,028.66
		สีกกาม	38,832.76
	บึงสามัคคี	บึงสามัคคี	0.18
		วังชะโอน	0.00
	ปางศิลาทอง	โพธิ์ทอง	3.03
		ปางตาไว	166.79
		หินดาด	218.69
	พรานกระต่าย	คลองพีไกร	3,113.49
		คูบ้านโอง	671.42
		ถ้ากระต่ายทอง	33,613.91
		ท่าไม้	36,100.51
		พรานกระต่าย	39,003.06
		วังควง	37,945.10
		วังตะแบก	23,196.99
		หนองหัววัว	23,228.54
		ห้วยยั้ง	20,911.99
	ลานกระบือ	ช่องลม	60.71

ตารางภาคผนวก ก3 สรุปพื้นที่เสี่ยงภัยน้ำท่วมในพื้นที่เกษตรน้ำฝนเดือนสิงหาคม พ.ศ. 2563

จังหวัด	อำเภอ	ตำบล	พื้นที่เสี่ยง (ไร่)
		บึงทับแรต	277.36
		ประชาสุขสันต์	0.02
		ลานกระบือ	268.51
		หนองหลวง	0.01
กำแพงเพชร ผลรวม			1,368,330.13
ขอนแก่น	เปือยน้อย	ขามป้อม	1,773.43
		วังม่วง	0.29
	เมืองขอนแก่น	เมืองเก่า	5,712.33
		แดงใหญ่	14,064.98
		โคกสี	184.76
		โนนท่อน	8,940.27
		ดอนช้าง	10,478.38
		ดอนหัน	22,074.79
		ท่าพระ	13,411.46
		บ้านเป็ด	6,202.60
		บ้านค้อ	56,303.99
		บ้านทุ่ม	27,686.96
		บ้านหว้า	21,690.13
		พระลับ	235.71
		ศิลา	4,442.55
		สาวะถี	39,086.46
		สำราญ	9,429.43
	แวงใหญ่	แวงใหญ่	13,209.21
		โนนทอง	16,446.57
		โนนสะอาด	20,369.08
		ใหม่นาเพียง	19,776.34
		คอนนิม	16,137.00

ตารางภาคผนวก ก3 สรุปพื้นที่เสี่ยงภัยน้ำท่วมในพื้นที่เกษตรน้ำฝนเดือนสิงหาคม พ.ศ. 2563

จังหวัด	อำเภอ	ตำบล	พื้นที่เสี่ยง (ไร่)
	แวงน้อย	แวงน้อย	21,108.75
		ก้านเหลือง	31,979.84
		ทางขวาง	20,337.13
		ท่านางแนว	10,947.43
		ท่าวัด	16,088.51
		ละหานนา	27,105.66
	โคกโพธิ์ไชย	โพธิ์ไชย	29,022.40
		ชัยสมบูรณ	22,485.82
		นาแพง	20,368.93
		บ้านโคก	19,504.43
	โนนศิลา	เปือยใหญ่	0.09
		โนนแดง	0.14
		โนนศิลา	0.42
		หนองปลาหมอ	0.38
	ชนบท	โนนพะยอม	17,007.96
		กุดเพ็ชขอม	11,257.73
		ชนบท	8,713.11
		บ้านแท่น	12,974.25
		ปอแดง	12,778.40
		วังแสง	22,092.23
		ศรีบุญเรือง	2,529.24
		ห้วยแก	17,333.20
	ชุมแพ	โนนอุดม	4.92
		ไชยสอ	10.32
		นาเพียง	1.79
		นาหนองทุ่ม	0.00
	ข้าสูง	กระนวน	0.28

ตารางภาคผนวก ก3 สรุปพื้นที่เสี่ยงภัยน้ำท่วมในพื้นที่เกษตรน้ำฝนเดือนสิงหาคม พ.ศ. 2563

จังหวัด	อำเภอ	ตำบล	พื้นที่เสี่ยง (ไร่)
		คูคำ	0.23
	น้ำพอง	ม่วงหวาน	0.78
	บ้านแฮด	โคกสำราญ	16,656.20
		โนนสมบูรณ์	17,930.70
		บ้านแฮด	23,039.52
		หนองแซง	22,591.38
	บ้านไผ่	เมืองเพี้ย	14,519.32
		แคนเหนือ	16,635.04
		ในเมือง	21,270.03
		บ้านไผ่	13,121.44
		บ้านลาน	28,903.85
		ป่าปอ	29,936.13
		ภูเหล็ก	30,408.12
		หนองน้ำใส	13,739.07
		หัวหนอง	12,509.30
		หินตั้ง	24,285.28
	บ้านฝาง	บ้านเหล่า	0.98
		บ้านฝาง	0.24
		ป่ามะนาว	0.84
		ป่าหวายนั่ง	0.11
	พระยืน	ขามป้อม	17,617.21
		บ้านไต้	9,138.75
		พระบุ	12,127.70
		พระยืน	36,808.03
		หนองแวง	18,480.60
	พล	เพ็กใหญ่	0.10
		โคกสง่า	107.95

ตารางภาคผนวก ก3 สรุปพื้นที่เสี่ยงภัยน้ำท่วมในพื้นที่เกษตรน้ำฝนเดือนสิงหาคม พ.ศ. 2563

จังหวัด	อำเภอ	ตำบล	พื้นที่เสี่ยง (ไร่)
		ลอมคอม	0.18
		หนองแวงโสภนพระ	0.65
		หนองแวงนางบัว	0.41
		หัวทุ่ง	0.01
	มัญจาคีรี	โพนเพ็ก	33,592.09
		กุดเค้า	17,263.07
		คำแคน	28,111.24
		ท่าศาลา	24,143.08
		นาข่า	30,428.09
		นางาม	40,794.68
		สวนหม่อน	21,048.34
		หนองแปน	20,012.71
	หนองเรือ	กุดกว้าง	1.24
		บ้านเม็ง	0.59
	หนองสองห้อง	โนนธาตุ	42.78
		ดงเค็ง	1.34
		วังหิน	0.05
		หนองสองห้อง	0.55
		หันโจด	0.24
	อุบลรัตน์	โคกสูง	0.29
ขอนแก่น ผลรวม			1,246,580.67
จันทบุรี	เขาคิชฌกูฏ	คลองพลู	47,876.64
		จันทเขลม	62,393.28
		ชากไทย	29,734.94
		ตะเคียนทอง	30,303.76
		พลวง	32,709.47
	เมืองจันทบุรี	เกาะขวาง	4,740.37

ตารางภาคผนวก ก3 สรุปพื้นที่เสี่ยงภัยน้ำท่วมในพื้นที่เกษตรน้ำฝนเดือนสิงหาคม พ.ศ. 2563

จังหวัด	อำเภอ	ตำบล	พื้นที่เสี่ยง (ไร่)
		แสลง	28,623.06
		คมบาง	7,510.43
		คลองนารายณ์	8,292.11
		จันทนิมิต	2,391.64
		ตลาด	793.38
		ท่าช้าง	18,475.73
		บางกะจะ	4,092.85
		พลับพลา	10,513.53
		วัดใหม่	199.96
		หนองบัว	5,129.39
	แก่งหางแมว	เขาวงกต	26,335.87
		แก่งหางแมว	70,931.92
		ขุนซ่อง	134,723.24
		พวา	109,552.34
		สามพี่น้อง	40,689.86
	แหลมสิงห์	คลองน้ำเค็ม	0.62
		บางสระเก้า	0.00
		พลี	4.56
	ท่าใหม่	เขาแก้ว	3.81
		เขาบายศรี	122.37
		เขาวัว	0.83
		พลอยแหวน	0.14
	นายายอาม	นายายอาม	3.11
		วังใหม่	0.23
	มะขาม	ท่าหลวง	25.31
		มะขาม	0.20
		วังแซ้ม	2.25

ตารางภาคผนวก ก3 สรุปพื้นที่เสี่ยงภัยน้ำท่วมในพื้นที่เกษตรน้ำฝนเดือนสิงหาคม พ.ศ. 2563

จังหวัด	อำเภอ	ตำบล	พื้นที่เสี่ยง (ไร่)
	สอยดาว	ทับช้าง	6.55
		ปะตง	62.68
จันทบุรี ผลรวม			676,246.46
ฉะเชิงเทรา	แปลงยาว	วังเย็น	35.20
		หนองไม้แก่น	1.24
	ท่าตะเกียบ	คลองตะเกรา	10.87
	สนามชัยเขต	ท่ากระดาน	4.87
		ทุ่งพระยา	385.82
ฉะเชิงเทรา ผลรวม			438.00
ชลบุรี	เกาะจันทร์	เกาะจันทร์	1.84
		ท่าบุญมี	173.94
	เมืองชลบุรี	เสม็ด	855.66
		เหมือง	6,918.05
		แสนสุข	204.65
		นาป่า	2,770.39
		บ้านสวน	1,128.18
		สำนักบก	203.46
		หนองข้างคอก	10,473.74
		หนองรี	12,564.52
		ห้วยกะปิ	9,542.48
		อ่างศิลา	521.68
	บ่อทอง	บ่อกว้างทอง	0.03
	บางละมุง	ตะเคียนเตี้ย	2.03
		บางละมุง	0.94
		ห้วยใหญ่	0.16
	บ้านบึง	คลองกิว	5.28
		หนองซ้าซาก	1.19

ตารางภาคผนวก ก3 สรุปพื้นที่เสี่ยงภัยน้ำท่วมในพื้นที่เกษตรน้ำฝนเดือนสิงหาคม พ.ศ. 2563

จังหวัด	อำเภอ	ตำบล	พื้นที่เสี่ยง (ไร่)
		หนองบอนแดง	130.44
		หนองอิรุณ	1.32
	พนัสนิคม	ทุ่งขวาง	813.69
		นาเรือก	4,594.38
		นาวังหิน	8,591.91
		สระสี่เหลี่ยม	9,490.94
		หนองเหียง	38,643.12
		หนองขยาด	704.51
		หนองปรือ	12,256.49
		หมอนนาง	12,986.13
		หัวถนน	7,115.92
	พานทอง	หนองหงษ์	1,096.81
	ศรีราชา	เขาคันทรง	53,207.58
		ทุ่งสุขลา	5,148.20
		ป่อวิน	49,318.69
		บางพระ	43,208.56
		บึง	27,328.48
		ศรีราชา	277.24
		สุรศักดิ์	20,905.91
		หนองขาม	47,530.25
	สัตหีบ	พลูดาวหลวง	0.77
	หนองใหญ่	หนองเสือช้าง	0.64
ชลบุรี ผลรวม			388,720.21
ชัยนาท	เนินขาม	เนินขาม	33,827.90
		กะบกเตี้ย	29,801.32
		สุขเดือนห้า	18,481.91
	เมืองชัยนาท	เสือโฮก	487.10

ตารางภาคผนวก ก3 สรุปพื้นที่เสี่ยงภัยน้ำท่วมในพื้นที่เกษตรน้ำฝนเดือนสิงหาคม พ.ศ. 2563

จังหวัด	อำเภอ	ตำบล	พื้นที่เสี่ยง (ไร่)
	มโนรมย์	ไร่พัฒนา	4,307.45
		คิ่งสำเภ	1.85
		วัดโคก	0.00
		ทางน้ำสาคร	919.19
		อุตะเภ	13,657.56
	วัดสิงห์	ป่อแร่	15,788.11
		วังหมัน	43,303.35
		หนองขุ่น	3,988.45
		หนองบัว	2,672.43
	หนองมะโมง	กุดจอก	2.36
		วังตะเคียน	1.04
		สะพานหิน	3.63
	หันคา	เด่นใหญ่	13,594.12
		ไพรรนกยูง	51,677.15
		บ้านเข็ญ	12,581.15
		หนองแซง	43,438.77
		หันคา	12,887.92
ชัยนาท ผลรวม			301,422.76
ชัยภูมิ	เกษตรสมบูรณ์	โนนกก	353.91
		บ้านหัน	168.82
		สระโพนทอง	159.06
	เทพสถิต	โป่งนก	0.01
		นายางกลัก	0.06
		วะตะแบก	0.00
	เนินสง่า	กะฮาด	29,050.95
		ตาเนิน	24,066.82
		รังงาม	31,279.01

ตารางภาคผนวก ก3 สรุปพื้นที่เสี่ยงภัยน้ำท่วมในพื้นที่เกษตรน้ำฝนเดือนสิงหาคม พ.ศ. 2563

จังหวัด	อำเภอ	ตำบล	พื้นที่เสี่ยง (ไร่)
		หนองฉิม	41,230.25
	เมืองชัยภูมิ	โคกสูง	25,243.85
		โนนสำราญ	17,949.35
		โพนทอง	22,975.64
		ในเมือง	447.33
		กุดคุ้ม	40,543.48
		ซีลอง	21,257.83
		ชัยสีทอง	41,389.20
		ท่าหินโงม	21,998.90
		นาเสียว	24,839.43
		นาฝาย	22,918.89
		บ้านเล่า	13,184.76
		บ้านค่าย	9,857.96
		ปุงคล้า	27,321.60
		รอบเมือง	12,004.19
		ลาดใหญ่	26,579.77
		หนองไผ่	40,759.48
		หนองนาแซง	12,118.74
		ห้วยต้อน	35,339.12
		ห้วยบง	23,754.99
	แก้งคร้อ	เก่าyadi	0.15
	คอนสวรรค์	โนนสะอาด	0.38
		คอนสวรรค์	0.01
		ช่องสามหมอ	0.01
		บ้านโสก	0.00
		ศรีสำราญ	0.96
		หนองขาม	0.06

ตารางภาคผนวก ก3 สรุปพื้นที่เสี่ยงภัยน้ำท่วมในพื้นที่เกษตรน้ำฝนเดือนสิงหาคม พ.ศ. 2563

จังหวัด	อำเภอ	ตำบล	พื้นที่เสี่ยง (ไร่)
	คอนสาร	โนนคูณ	0.23
	จัตุรัส	กุดน้ำใส	32,937.06
		บ้านกอก	36,029.37
		บ้านขาม	16,782.85
		ละหาน	24,790.59
		ส้มป่อย	32,458.44
		หนองโดน	25,895.09
		หนองบัวโคก	37,496.71
		หนองบัวใหญ่	19,468.38
		หนองบัวบาน	16,518.21
	ซับใหญ่	ท่ากุ่ม	469.46
	บ้านเขว้า	โนนแดง	7,222.62
		ชีบน	26,923.95
		ตลาดแร้ง	40,274.15
		บ้านเขว้า	24,400.50
		ภูแลนคา	22,267.11
		ลุ่มลำชี	15,675.63
	บ้านแท่น	บ้านเต่า	27,961.13
		บ้านแท่น	23,649.24
		สระพัง	14,742.27
		สามสวน	33,046.03
		หนองคู	25,950.38
	บำเหน็จณรงค์	โคกเจริญรัมย์	0.16
		บ้านเพชร	0.17
		บ้านตาล	0.00
		หัวทะเล	568.14
	ภักดีชุมพล	แหลมทอง	0.15

ตารางภาคผนวก ก3 สรุปพื้นที่เสี่ยงภัยน้ำท่วมในพื้นที่เกษตรน้ำฝนเดือนสิงหาคม พ.ศ. 2563

จังหวัด	อำเภอ	ตำบล	พื้นที่เสี่ยง (ไร่)
		วังทอง	139.60
	ภูเขียว	โคกสะอาด	28,104.26
		โอล์	24,912.78
		กวางโจน	36,625.57
		กุดยม	18,292.19
		ธาตุทอง	42,732.13
		บ้านเพชร	18,651.09
		บ้านแก้ง	61,067.08
		บ้านดอน	23,357.38
		ผักปัง	21,316.86
		หนองคอนไทย	22,503.43
		หนองตุม	33,828.35
	หนองบัวแดง	กุดชุมแสง	357.61
		ถ้ำวัวแดง	0.23
	หนองบัวระเหว	โคกสะอาด	22,371.84
		โสกปลาตุก	31,582.86
		วังตะเฒ่า	75,368.90
		หนองบัวระเหว	8,289.57
		ห้วยแย้	40,982.35
ชัยภูมิ ผลรวม			1,582,807.09
ชุมพร	เมืองชุมพร	ขุนกระโทก	8,611.63
		ตากแดด	13,365.21
		ถ้ำสิงห์	14,598.76
		ท่าตะเภา	41.89
		ท่ายาง	11,852.67
		ทุ่งคา	26,607.99
		นาชะอัง	15,200.68

ตารางภาคผนวก ก3 สรุปพื้นที่เสี่ยงภัยน้ำท่วมในพื้นที่เกษตรน้ำฝนเดือนสิงหาคม พ.ศ. 2563

จังหวัด	อำเภอ	ตำบล	พื้นที่เสี่ยง (ไร่)
		นาทุ่ง	5,281.83
		บางลึก	17,441.87
		บางหมาก	21,263.88
		บ้านนา	57,788.07
		ปากน้ำ	3,357.56
		วังใหม่	43,471.10
		วังไผ่	11,290.72
		วิสัยเหนือ	26,928.15
		หาดทรายรี	7,321.96
		หาดพันไกร	16,260.03
	ท่าแซะ	คูริง	36,359.83
		ทรัพย์อนันต์	18,755.28
		ท่าแซะ	34,896.67
		ท่าข้าม	18,105.42
		นากระตาม	26,870.57
		รับร่อ	84,901.33
		สลูย	34,323.36
		สองพี่น้อง	49,256.22
		หงษ์เจริญ	35,073.49
		หินแก้ว	57,528.81
	ทุ่งตะโก	ตะโก	341.22
	ปะทิว	เขาไชยราช	120.50
		ชุมโค	28.58
		ดอนยาง	15.16
		ทะเลทรัพย์	1.19
		บางสน	3.60
		สะพลี	78.36

ตารางภาคผนวก ก3 สรุปพื้นที่เสี่ยงภัยน้ำท่วมในพื้นที่เกษตรน้ำฝนเดือนสิงหาคม พ.ศ. 2563

จังหวัด	อำเภอ	ตำบล	พื้นที่เสี่ยง (ไร่)
	พะโต๊ะ	ปึงหวาน	161.39
		ปากทรง	18.35
		พระรักษ์	8.06
	ละแม	ทุ่งควัวดี	27,755.13
		ทุ่งหลวง	39,915.52
		ละแม	49,381.26
		สวนแตง	23,397.25
	สวี	เขาค่าย	29.59
		วิสัยใต้	26.29
	หลังสวน	แหลมทราย	7,987.03
		ขันเงิน	4,541.60
		ท่ามะปลา	8,869.18
		นาขา	35,477.17
		นาพญา	29,927.28
		บางน้ำจืด	22,564.84
		บางมะพร้าว	15,973.14
		บ้านควน	62,140.60
		ปากน้ำ	2,565.83
		พ้อแดง	5,613.98
		วังตะกอก	39,978.26
		หลังสวน	54.91
		หาดยาย	48,027.03
ชุมพร ผลรวม			1,121,757.24
ตรัง	เมืองตรัง	โคกหล่อ	1,512.04
		ควนปริง	4,411.63
		ทับเที่ยง	315.27
		นาโต๊ะหมิง	16,038.47

ตารางภาคผนวก ก3 สรุปพื้นที่เสี่ยงภัยน้ำท่วมในพื้นที่เกษตรน้ำฝนเดือนสิงหาคม พ.ศ. 2563

จังหวัด	อำเภอ	ตำบล	พื้นที่เสี่ยง (ไร่)
		นาโยงใต้	1,335.49
		นาตาล่วง	5,496.91
		นาท่ามเหนือ	32,364.98
		นาท่ามใต้	9,597.78
		นาบีนหลา	5,839.75
		นาพละ	3,321.54
		น้ำผุด	44,069.43
		บางรัก	3,151.83
		บ้านโพธิ์	12,040.76
		บ้านควน	2,686.11
		หนองตรุด	28,955.73
	กันตัง	เกาะลิบง	3,550.42
		โคกยาง	26,141.38
		กันตัง	321.73
		กันตังใต้	5,409.33
		คลองชีล้อม	17,907.81
		คลองลู	18,997.78
		ควนธานี	8,646.50
		นาเกลือ	12,156.60
		ปอน้ำร้อน	22,061.28
		บางเป่า	6,346.81
		บางสั๊ก	43,099.47
		บางหมาก	15,096.49
		ย่านซื่อ	5,524.67
		วังวน	10,262.22
	นาโยง	โคกสะบ้า	18,150.47
		ช่อง	11,813.41

ตารางภาคผนวก ก3 สรุปพื้นที่เสี่ยงภัยน้ำท่วมในพื้นที่เกษตรน้ำฝนเดือนสิงหาคม พ.ศ. 2563

จังหวัด	อำเภอ	ตำบล	พื้นที่เสี่ยง (ไร่)
		นาข้าวเสียว	8,114.31
		นาหมื่นศรี	12,184.15
		ละมอ	26,501.00
	ปะเหลียน	แหลมสอม	12,033.70
		ท่าข้าม	9,301.85
		ท่าพญา	8,046.51
		ทุ่งยาว	19,492.57
		บางด้วน	16,161.63
		บ้านนา	50,496.07
		ปะเหลียน	54,719.52
		ลิพัง	32,351.45
		สุโสะ	32,877.90
	ย่านตาขาว	เกาะเปียงะ	17,324.25
		โพรงจระเข้	22,813.13
		ในควน	33,371.59
		ทุ่งกระบือ	24,843.41
		ทุ่งค่าย	25,515.34
		นาชุมเห็ด	22,377.06
		ย่านตาขาว	8,682.57
		หนองบ่อ	15,978.15
	รัฐฉา	เขาไพร	13,434.01
		คลองปาง	8,045.92
		ควนเมา	22,512.50
		หนองบัว	18,415.25
		หนองปรือ	43,650.95
	วังวิเศษ	เขาวิเศษ	12,954.32
		ท่าสะบ้า	30,642.45

ตารางภาคผนวก ก3 สรุปพื้นที่เสี่ยงภัยน้ำท่วมในพื้นที่เกษตรน้ำฝนเดือนสิงหาคม พ.ศ. 2563

จังหวัด	อำเภอ	ตำบล	พื้นที่เสี่ยง (ไร่)
		วังมะปราง	45,347.05
		วังมะปรางเหนือ	40,598.31
		อ่าวตง	24,426.97
	สีเกา	เขาไม้แก้ว	13,167.61
		ไม้ฝาด	54,405.67
		กะลาเส	44,188.32
		นาเมืองเพชร	33,002.44
		ป่อหิน	37,214.66
	ห้วยยอด	เขากอบ	14,369.85
		เขาขาว	501.53
		เขาปูน	17,233.79
		ในเตา	2,330.72
		ท่าจิว	10,555.68
		ทุ่งต่อ	16,518.64
		นาวง	19,046.96
		บางกุ้ง	16,834.82
		บางดี	17.95
		ปากแจ่ม	25,232.30
		ปากคม	13,874.57
		ลำภูรา	9,880.63
		วังคีรี	19,155.61
		หนองช้างแล่น	13,551.96
		ห้วยนาง	27,458.52
		ห้วยยอด	11,908.64
	หาดสำราญ	ตะเสะ	10,193.83
		บ้าหวี	16,836.83
		หาดสำราญ	19,125.98

ตารางภาคผนวก ก3 สรุปพื้นที่เสี่ยงภัยน้ำท่วมในพื้นที่เกษตรน้ำฝนเดือนสิงหาคม พ.ศ. 2563

จังหวัด	อำเภอ	ตำบล	พื้นที่เสี่ยง (ไร่)
ตรัง ผลรวม			1,556,445.49
ตาก	เมืองตาก	วังประจบ	0.41
	แม่ระมาด	แม่ตื่น	2.34
		สามหมื่น	2.49
	วังเจ้า	เซียงทอง	5.04
	สามเงา	วังจันทร์	3,905.54
		วังหมัน	4,173.43
ตาก ผลรวม			8,089.25
นครนายก	เมืองนครนายก	เขาพระ	6,636.88
		ท่าช้าง	0.24
		นครนายก	36.23
		บ้านใหญ่	5,681.03
		พรหมณี	4,997.56
		ศรีนาวา	68.19
		สาริกา	22,079.59
		หินตั้ง	866.03
	บ้านนา	เขาเพิ่ม	21,504.01
		บ้านนา	6,718.00
		บ้านพร้าว	784.16
		บ้านพริก	7,542.68
		ป่าชะ	13,564.95
		พิบูลออก	440.69
		ศรีกะอาง	19,111.42
	ปากพลี	นาหินลาด	0.79
นครนายก ผลรวม			110,032.45
นครราชสีมา	เฉลิมพระเกียรติ	หนองงูเหลือม	84.07
	เทพารักษ์	สำนักตะคร้อ	133.34

ตารางภาคผนวก ก3 สรุปพื้นที่เสี่ยงภัยน้ำท่วมในพื้นที่เกษตรน้ำฝนเดือนสิงหาคม พ.ศ. 2563

จังหวัด	อำเภอ	ตำบล	พื้นที่เสี่ยง (ไร่)
		หนองแวง	220.09
	เมืองนครราชสีมา	โคกสูง	70.99
		พุดซา	0.51
		หนองไข่น้ำ	0.03
	เมืองยาง	เมืองยาง	0.02
		โนนอุดม	0.14
		ละหานปลาค้าว	1.76
	แก้งสนามนาง	แก้งสนามนาง	10,905.08
		โนนสำราญ	30,476.76
		บึงพะไล	43,870.05
		บึงสำโรง	19,235.61
		สีสุก	15,112.12
	โนนแดง	โนนแดง	13,502.52
		โนนตาเถร	13,849.98
		ดอนยาวใหญ่	9,898.93
		วังหิน	18,399.10
		สำพะเนียง	19,185.46
	โนนไทย	โนนไทย	34,274.72
		กำปัง	27,959.42
		ค้ำพลู	38,424.49
		ด่านจาก	25,089.56
		ถนนโพธิ์	16,976.82
		บัลลังก์	24,954.82
		บ้านวัง	19,321.22
		มะค่า	27,399.66
		สายออ	11,303.81
		สำโรง	24,083.76

ตารางภาคผนวก ก3 สรุปพื้นที่เสี่ยงภัยน้ำท่วมในพื้นที่เกษตรน้ำฝนเดือนสิงหาคม พ.ศ. 2563

จังหวัด	อำเภอ	ตำบล	พื้นที่เสี่ยง (ไร่)
	โนนสูง	เมืองปราสาท	29,845.22
		โตนด	11,469.73
		โนนสูง	367.20
		ใหม่	17,848.24
		ขามเฒ่า	19,358.69
		จันอัด	18,614.73
		คอนขมพู	18,542.38
		คอนหวาย	4,243.36
		ด่านคล้า	13,072.68
		ธารปราสาท	11,012.41
		บึง	19,734.10
		พลสงคราม	31,925.94
		มะค่า	36,877.90
		ลำคองษ์	27,349.71
		ลำมูล	14,447.45
		หลุมข้าว	46,738.68
	ขามสะแกแสง	เมืองเกษตร	15,966.75
		เมืองนาท	23,573.13
		โนนเมือง	24,545.54
		ขามสะแกแสง	40,202.34
		ชีวิ๊ก	25,199.20
		พะงาด	17,858.61
		หนองหัวฟาน	25,097.61
	คง	เทพาลัย	535.81
		เมืองคง	4.84
		โนนเต็ง	192.04
		ขามสมบูรณ์	0.05

ตารางภาคผนวก ก3 สรุปพื้นที่เสี่ยงภัยน้ำท่วมในพื้นที่เกษตรน้ำฝนเดือนสิงหาคม พ.ศ. 2563

จังหวัด	อำเภอ	ตำบล	พื้นที่เสี่ยง (ไร่)
		ดอนใหญ่	51.82
		ตาจั่น	213.39
		บ้านปรางค์	0.23
		หนองบัว	71.52
	จักราช	ทองกลาง	0.00
		หนองพลวง	40.62
	ชุมพวง	โนนตูม	24,342.03
		โนนยอ	25,656.46
		โนนรัง	40,518.15
		ชุมพวง	19,118.40
		ตลาดไทร	42,113.76
		ท่าลาด	60,211.51
		ประสุข	25,570.60
		สาหร่าย	17,521.09
		หนองหลัก	7,283.53
	ด่านขุนทด	โนนเมืองพัฒนา	28,162.37
		กุดพิมาน	37,037.05
		ด่านไผ่	19,906.62
		ด่านขุนทด	32,453.04
		ด่านนอก	16,506.69
		ตะเคียน	64,072.47
		บ้านเก่า	48,232.48
		บ้านแปรง	27,362.00
		พันชนะ	45,241.29
		สระจรเข้	48,133.08
		หนองไทร	24,935.27
		หนองกรด	77,056.76

ตารางภาคผนวก ก3 สรุปพื้นที่เสี่ยงภัยน้ำท่วมในพื้นที่เกษตรน้ำฝนเดือนสิงหาคม พ.ศ. 2563

จังหวัด	อำเภอ	ตำบล	พื้นที่เสี่ยง (ไร่)
		หนองบัวตะเกียด	38,504.77
		หนองบัวละคร	21,061.68
		ห้วยบง	97,307.19
		หินดาด	58,581.17
	บัวใหญ่	ขุนทอง	203.34
		ดอนตะหนัก	0.14
		ห้วยยาง	702.06
	บัวลาย	โนนจาน	69.08
	บ้านเหลื่อม	โคกกระเบื้อง	60,310.59
		ช่อระกา	18,345.71
		บ้านเหลื่อม	12,868.61
		วังโพธิ์	13,027.95
	ประทาย	เมืองโดน	20,636.25
		โคกกลาง	22,623.83
		โนนเพ็ด	19,684.73
		กระทุ่มราย	32,995.71
		ดอนมัน	17,040.47
		ตลาดไทร	18,639.44
		ทุ่งสว่าง	12,294.77
		นางรำ	15,624.15
		ประทาย	9,555.46
		วังไม้แดง	28,089.69
		หนองค่าย	13,986.15
		หนองพลวง	18,373.44
		หินห้วยทราย	27,558.77
	พระทองคำ	ทัพร้าง	890.64
		พังเทียม	0.09

ตารางภาคผนวก ก3 สรุปพื้นที่เสี่ยงภัยน้ำท่วมในพื้นที่เกษตรน้ำฝนเดือนสิงหาคม พ.ศ. 2563

จังหวัด	อำเภอ	ตำบล	พื้นที่เสี่ยง (ไร่)
		มาบกราด	609.06
		สระพระ	55.40
		หนองหอย	386.57
	พิมาย	โบสถ์	67,380.51
		ในเมือง	1,518.98
		กระเบื้องใหญ่	1,871.99
		กระซอน	1,821.70
		ชีวาน	750.60
		ดงใหญ่	1,353.42
		ธารละหลอด	20,644.11
		นิคมสร้างตนเอง	28,929.18
		รังกาใหญ่	41,528.57
		สัมฤทธิ์	19,768.58
		หนองระเวียง	29,902.88
	ลำทะเมนชัย	ไพล	8,856.57
		ขุย	22,017.79
		ช่องแมว	38,110.48
		บ้านยาง	50,915.47
	สีคิ้ว	กฤษณา	15.01
		ดอนเมือง	0.75
		วังโรงใหญ่	45.89
		หนองบัวน้อย	638.36
	สีดา	โนนประดู่	0.01
		โพนทอง	0.57
		สีดา	0.00
		หนองตาตใหญ่	0.05
	สูงเนิน	เสมา	0.04

ตารางภาคผนวก ก3 สรุปพื้นที่เสี่ยงภัยน้ำท่วมในพื้นที่เกษตรน้ำฝนเดือนสิงหาคม พ.ศ. 2563

จังหวัด	อำเภอ	ตำบล	พื้นที่เสี่ยง (ไร่)
	ห้วยแถลง	จิ้ว	0.03
		หูล่งตะเคียน	35.04
นครราชสีมา ผลรวม			2,587,304.88
นครศรีธรรมราช	เฉลิมพระเกียรติ	เชียรเขา	0.04
		ทางพูน	19,003.48
		สวนหลวง	24,754.60
	เชียรใหญ่	เขาพระบาท	2,966.99
		แม่เจ้าอยู่หัว	15,619.63
		การะเกด	6,399.92
		ห้องลำเจียก	0.02
	เมืองนครศรีธรรมร	ท่าเรือ	1.15
		ท่าจิ้ว	593.97
		ปากพูน	9,197.08
	ขนอม	ขนอม	25,907.38
		ควนทอง	28,737.11
		ห้องเนียน	7,063.42
	จุฬาภรณ์	ควนหนองควัว	13,979.50
		ทุ่งโพธิ์	39,801.41
		นาหมอนบุญ	33,584.12
		บ้านควนมุด	4,031.53
		บ้านชะอวด	11,044.13
		สามตำบล	23,712.34
	ฉวาง	ไม้เรียง	16,156.89
		ไสหรี	27,791.11
		กะเปียด	25,314.95
		จันดี	14,479.41
		ฉวาง	14,823.02

ตารางภาคผนวก ก3 สรุปพื้นที่เสี่ยงภัยน้ำท่วมในพื้นที่เกษตรน้ำฝนเดือนสิงหาคม พ.ศ. 2563

จังหวัด	อำเภอ	ตำบล	พื้นที่เสี่ยง (ไร่)
		นาเขลียง	11,512.66
		นาแวง	20,990.83
		นากะชะ	17,437.45
		ละอาย	42,325.98
		ห้วยปรึก	35,885.87
	ชะอวด	เขาพระทอง	28,048.16
		เคื่อง	30,746.87
		ขอนแก่น	10,823.57
		ควนหนองหงษ์	20,955.53
		ชะอวด	20,517.31
		ท่าประจะ	2,202.08
		นางหลง	3,822.37
		บ้านตุล	22,164.07
		วังอ่าง	4,524.97
	ช้างกลาง	ช้างกลาง	68,212.68
		สวนขัน	18,733.14
		หลักช้าง	21,421.03
	ถ้าพรรณรา	คลองเส	32,672.52
		คูสิต	30,836.70
		ถ้าพรรณรา	29,727.36
	ท่าศาลา	โพธิ์ทอง	9,310.09
		โมคลาน	20,509.73
		ไทยบุรี	5,848.93
		กลาย	21,522.24
		ดอนตะโก	8,024.83
		ตลิ่งชัน	35,427.60
		ท่าซัน	25,836.33

ตารางภาคผนวก ก3 สรุปพื้นที่เสี่ยงภัยน้ำท่วมในพื้นที่เกษตรน้ำฝนเดือนสิงหาคม พ.ศ. 2563

จังหวัด	อำเภอ	ตำบล	พื้นที่เสี่ยง (ไร่)
		ท่าศาลา	7,337.22
		สระแก้ว	27,009.25
		หัวตะพาน	11,220.23
	ทุ่งใหญ่	กรุงหยัน	12,329.49
		กุแหระ	47,877.77
		ท่ายาง	34,840.17
		ทุ่งใหญ่	9,412.57
		ทุ่งสัง	16,654.34
		บางรูป	48,063.14
		ปริก	18,262.66
	ทุ่งสง	เขาโร	39.78
		เขาขาว	10,580.72
		กะปาง	36,950.45
		ควนกรด	23,395.04
		ชะมาย	7,686.55
		ถ้ำใหญ่	29,162.49
		ที่วัง	38,620.28
		นาโพธิ์	16,736.48
		นาไม้ไผ่	41,590.72
		นาหลวงเสน	25,291.65
		น้ำตก	41,038.18
		ปากแพรก	1,077.57
		หนองหงส์	13,646.58
	นบพิตำ	กรุงชิง	336.05
		กะหรอ	30,289.30
		นบพิตำ	29,020.48
		นาเหรียง	33,963.90

ตารางภาคผนวก ก3 สรุปพื้นที่เสี่ยงภัยน้ำท่วมในพื้นที่เกษตรน้ำฝนเดือนสิงหาคม พ.ศ. 2563

จังหวัด	อำเภอ	ตำบล	พื้นที่เสี่ยง (ไร่)
	นาบอน	แก้วแสน	39,441.40
		ทุ่งสง	32,769.46
		นาบอน	43,739.52
	บางขัน	บางขัน	9,811.51
		บ้านนิคม	40,528.93
		บ้านลำนาว	188.03
		วังหิน	44,464.15
	ปากพนัง	แหลมตะลุมพุก	74.72
		ปากพนังฝั่งตะวันออก	9.53
	พรหมคีรี	ทอนหงส์	34,294.64
		นาเรียง	12,938.65
		บ้านเกาะ	8,963.83
		พรหมโลก	16,191.95
		อินคีรี	3,372.18
	พิปูน	เขาพระ	30,683.14
		กะทูน	22,527.58
		ควนกลาง	11,323.62
		พิปูน	10,702.50
		ยางค้อม	11,977.35
	ร่อนพิบูลย์	เสาธง	12,183.48
		ควนเกย	15,413.25
		ควนชุม	15,549.44
		ควนพัง	35,677.38
		ร่อนพิบูลย์	38,935.01
		หินตก	31,703.20
	ลานสกา	เขาแก้ว	107.50
		ลานสกา	35.54

ตารางภาคผนวก ก3 สรุปพื้นที่เสี่ยงภัยน้ำท่วมในพื้นที่เกษตรน้ำฝนเดือนสิงหาคม พ.ศ. 2563

จังหวัด	อำเภอ	ตำบล	พื้นที่เสี่ยง (ไร่)
	สีชล	เขาน้อย	40,040.79
		เทพราช	13,960.47
		เปลี่ยน	21,782.63
		เสาภา	4,780.22
		ฉลอง	22,610.46
		ทุ่งใส	30,131.09
		ทุ่งปริง	25,460.20
		สีชล	10,062.54
		สีขีด	62,338.37
	หัวไทร	เขาพังไกร	6,677.14
		แหลม	23,847.34
		ควนชะลิก	22,394.83
		ทรายขาว	50.48
		รามแก้ว	2,645.28
นครศรีธรรมราช ผลรวม			2,387,826.48
นครศรีธรรมราช	เก้าเลี้ยว	เขาติน	2,364.31
		มหาโพธิ	111.31
	เมืองนครศรีธรรมราช	เกรียงไกร	5,157.94
		กลางแดด	1,826.25
		ตะเคียนเลื่อน	6,597.98
		นครศรีธรรมราชตัก	4,682.27
		นครศรีธรรมราชออก	5,085.99
		บางพระหลวง	2,587.03
		บางม่วง	3,999.70
		บ้านแก่ง	1,895.18
		บ้านมะเกลือ	9,281.87
		ปากน้ำโพ	2.53

ตารางภาคผนวก ก3 สรุปพื้นที่เสี่ยงภัยน้ำท่วมในพื้นที่เกษตรน้ำฝนเดือนสิงหาคม พ.ศ. 2563

จังหวัด	อำเภอ	ตำบล	พื้นที่เสี่ยง (ไร่)
		พระนอน	10,496.41
		วัดไทร	3,865.28
		หนองกรด	10,529.85
		หนองกระโดน	4,026.09
		หนองปลิง	9,022.33
	แม่เปิน	แม่เปิน	14.50
	แม่वंก	เขาชนกัน	14.91
		แม่เลย์	3.27
		แม่वंก	0.68
		วังซ่าน	1.50
	โกรกพระ	เนินแก้ว	2,252.38
		เนินศาลา	1,886.81
		โกรกพระ	2,473.55
		นากลาง	8,507.67
		บางประมุง	1,617.31
		บางมะฝ่อ	4,880.32
		ยางตาล	12,853.07
		ศาลาแดง	2,925.35
	ไพศาลี	โคกเตือ	3.32
		โพธิ์ประสาท	0.12
		วังข่อย	0.08
		วังน้ำลัด	0.03
		สำโรงชัย	1.92
	ชุมแสง	เกษไชย	140.12
		ไผ่สิงห์	245.18
		ทับกฤชใต้	215.43
		พันลาน	408.79

ตารางภาคผนวก ก3 สรุปพื้นที่เสี่ยงภัยน้ำท่วมในพื้นที่เกษตรน้ำฝนเดือนสิงหาคม พ.ศ. 2563

จังหวัด	อำเภอ	ตำบล	พื้นที่เสี่ยง (ไร่)
		พิบูล	0.00
		หนองกระเจา	4,820.75
	ชุมตาบง	ชุมตาบง	257.97
		ปางสวรรค์	0.33
	ตากฟ้า	ลำพยนต์	0.48
		อุดมธัญญา	0.21
	ตากลิ	จันเสน	0.13
		ตากลิ	1.64
		ลาดทิพรส	0.88
		หนองโพ	1.38
		ห้วยหวาย	0.23
	ท่าตะโก	ดอนคา	398.18
		ท่าตะโก	5,156.73
		ทำนบ	4,318.91
		พนมเศษ	9,601.31
		พนมรอก	2,674.23
		วังใหญ่	4,087.53
		วังมหากร	1,329.82
		สายลำโพง	3,425.62
		หนองหลวง	14,463.93
		ห้วยถนน	18,674.59
	บรรพตพิสัย	ตาสัง	11.46
		ท่าจั่ว	8,592.50
		บางแก้ว	970.47
		บ้านแดน	6,087.10
		หนองตาจู	6,760.92
		หูกวาง	2,071.24

ตารางภาคผนวก ก3 สรุปพื้นที่เสี่ยงภัยน้ำท่วมในพื้นที่เกษตรน้ำฝนเดือนสิงหาคม พ.ศ. 2563

จังหวัด	อำเภอ	ตำบล	พื้นที่เสี่ยง (ไร่)
		อ่างทอง	5,284.78
	พยุหะคีรี	เขากะลา	12,919.78
		เขาทอง	16,929.11
		เนินมะกอก	6,605.43
		ท่าน้ำอ้อย	1,708.56
		น้ำทรง	24,833.46
		นิคมเขาบ่อแก้ว	5,678.48
		พยุหะ	3,104.27
		ม่วงหัก	26.61
		ยางขาว	19,367.59
		ย่านมัทรี	6,559.66
		สระทะเล	8,552.47
	ลาดยาว	เนินขี้เหล็ก	21,234.18
		บ้านไร่	22,824.41
		มาบแก	12,764.90
		ลาดยาว	39,706.12
		วังเมือง	17,920.06
		วังม้า	27,243.60
		ศาลเจ้าไก่อต้อ	26,591.67
		สร้อยละคร	14,782.42
		สระแก้ว	15,119.89
		หนองนมวัว	10,284.35
		หนองยาว	20,016.90
		ห้วยน้ำหอม	45,794.88
	หนองบัว	ทุ่งทอง	0.00
		ธารทหาร	1.44
		วังบ่อ	0.67

ตารางภาคผนวก ก3 สรุปพื้นที่เสี่ยงภัยน้ำท่วมในพื้นที่เกษตรน้ำฝนเดือนสิงหาคม พ.ศ. 2563

จังหวัด	อำเภอ	ตำบล	พื้นที่เสี่ยง (ไร่)
		หนองกลับ	1.53
		ห้วยใหญ่	0.59
		ห้วยถั่วใต้	3.01
		ห้วยร่วม	0.87
นครสวรรค์ ผลรวม			599,548.85
นราธิวาส	เจาะไอร้อง	จวบ	12,219.16
		บุกิต	19,683.76
		มะรือโบออก	8,592.10
	เมืองนราธิวาส	กะลุวอ	11,869.29
		กะลุวอเหนือ	3,647.34
		บางนาค	104.80
		มะนังตายอ	11,323.46
		ลำภู	3,276.78
	แว้ง	เอราวัณ	9,011.80
		แม่ตง	16,279.34
		แว้ง	20,472.82
		โละจูด	278.67
		กายูคละ	20,040.38
		ฆอละ	19,486.72
	จะแนะ	จะแนะ	46,164.20
		ช้างเผือก	59,720.29
		คูซงญอ	42,748.87
		ผดุงมาตร	10,969.87
	ตากใบ	ไพรวัน	16,609.33
		บางขุนทอง	89.96
		พร่อน	839.78
		ศาลาใหม่	5,102.49

ตารางภาคผนวก ก3 สรุปพื้นที่เสี่ยงภัยน้ำท่วมในพื้นที่เกษตรน้ำฝนเดือนสิงหาคม พ.ศ. 2563

จังหวัด	อำเภอ	ตำบล	พื้นที่เสี่ยง (ไร่)
	บาเจาะ	กาเยาะมาตี	4,184.55
		บาเจาะ	5,011.30
		บาเราะเหนือ	4,198.80
		ปะลุกาสาเมาะ	3,108.47
		ลูโอบะสาวอ	1,437.83
	ยี่งอ	จอบะเมาะ	11,341.28
		ตะปอเยาะ	3,262.74
		ยี่งอ	6,129.94
		ลูโอบะบายะ	4,480.65
		ลูโอบะปือซา	0.06
	ระแงะ	เฉลิม	17,872.04
		กาลิซา	24,549.35
		ตันหยงมัส	24,867.41
		ตันหยงลิมอ	3,679.94
		บองอ	48,294.62
		บาโงสะโต	19,487.47
		มะรือโบทก	21,330.78
	รือเสาะ	เรียง	17,365.21
		โคกสะตอ	28,682.33
		บาดง	26,550.76
		รือเสาะ	29,324.22
		รือเสาะออก	17,206.65
		ลาโละ	23,368.45
		สามัคคี	13,798.21
		สาวอ	15,465.55
		สุวารี่	22,670.84
	ศรีสาคร	เชิงคีรี	21,029.59

ตารางภาคผนวก ก3 สรุปพื้นที่เสี่ยงภัยน้ำท่วมในพื้นที่เกษตรน้ำฝนเดือนสิงหาคม พ.ศ. 2563

จังหวัด	อำเภอ	ตำบล	พื้นที่เสี่ยง (ไร่)
		กาหลง	18,450.69
		ซากอ	29,674.57
		ตะมะยูง	14,783.45
		ศรีบรรพต	38,309.53
		ศรีสาคร	22,371.88
	สุโขทัย	ป่าเสม็ด	2,461.74
		บุญยะ	3,706.73
	สุโขทัย	โตะเต็ง	18,140.46
		ภาวะ	12,168.19
		ปะลูลู	20,980.07
		ริโก้	15,622.95
		ซากอ	15,990.66
		สุโขทัย	29,165.61
	สุโขทัย	เกียร	23,124.07
		ภูเขาทอง	14,076.38
		มาโมง	28,474.58
		ร่มไทร	26,136.37
		สุโขทัย	35,448.24
นราธิวาส ผลรวม			1,126,316.42
น่าน	เฉลิมพระเกียรติ	ขุนน่าน	62,484.89
		ห้วยโก๋น	30,519.84
	เขียงกลาง	เขียงกลาง	12,580.87
		เขียงคาน	3,312.38
		เปือ	10,116.88
		พญาแก้ว	15,503.20
		พระธาตุ	1,380.49
		พระพุทธรบาท	2,630.71

ตารางภาคผนวก ก3 สรุปพื้นที่เสี่ยงภัยน้ำท่วมในพื้นที่เกษตรน้ำฝนเดือนสิงหาคม พ.ศ. 2563

จังหวัด	อำเภอ	ตำบล	พื้นที่เสี่ยง (ไร่)
	เมืองน่าน	เรือง	3,866.65
		ไชยสถาน	1,464.57
		กองควาย	3,742.84
		คูใต้	9,602.30
		ถืมตอง	1,190.64
		นาซาว	7,073.76
		ป่อ	65,801.82
		ป่อสวก	13,391.96
		ผาสิงห์	25,383.88
		สะเนียน	106,869.43
	เวียงสา	แม่ชะนิง	44,378.73
		แม่สา	7,912.93
		แม่สาคร	36,156.39
		ไหล่น่าน	41,565.28
		กลางเวียง	1,680.82
		ซึ้ง	14,116.90
		จอมจันทร์	19,879.36
		ตาลชุม	6,731.96
		ทุ่งศรีทอง	31,415.93
		นาเกลือ	2,803.10
		น้ำบัว	13,786.34
		น้ำมวบ	34,093.88
		ปงสนุก	17,044.37
		ยาบหัวนา	64,693.56
		सान	18,367.24
		सानนาหนองใหม่	13,934.33
		อ่ายนาไลย	27,323.10

ตารางภาคผนวก ก3 สรุปพื้นที่เสี่ยงภัยน้ำท่วมในพื้นที่เกษตรน้ำฝนเดือนสิงหาคม พ.ศ. 2563

จังหวัด	อำเภอ	ตำบล	พื้นที่เสี่ยง (ไร่)
	แม่จริม	แม่จริม	24,227.20
		น้ำปาย	19,415.45
		น้ำพาง	36,280.35
		หนองแดง	31,437.45
		หมอมือง	11,147.12
	ท่าวังผา	แสนทอง	10,588.76
		จอมพระ	8,497.10
		ตาลชุม	30,960.81
		ท่าวังผา	2,982.27
		ป่าคา	25,590.34
		ผาตอ	19,424.92
		ผาทอง	52,199.14
		ยม	2,107.88
		ริม	1,887.78
		ศรีภูมิ	18,799.08
	ทุ่งช้าง	และ	11,819.37
		งอบ	26,306.95
		ทุ่งช้าง	20,698.74
		ปอน	23,352.43
	นาน้อย	เซียงของ	4,645.75
		นาน้อย	10,252.71
		น้ำตก	41,956.11
		บัวใหญ่	27,859.25
		ศรีสะเกษ	41,576.93
		สถาน	22,530.88
		สันทะ	52,295.92
	นาหมื่น	เมืองลี	0.04

ตารางภาคผนวก ก3 สรุปพื้นที่เสี่ยงภัยน้ำท่วมในพื้นที่เกษตรน้ำฝนเดือนสิงหาคม พ.ศ. 2563

จังหวัด	อำเภอ	ตำบล	พื้นที่เสี่ยง (ไร่)
		นาทะนุง	1,021.40
		บ่อแก้ว	27.56
		ปิงหลวง	0.01
	บ่อเกลือ	ดงพญา	27,365.61
		บ่อเกลือเหนือ	30,120.08
		บ่อเกลือใต้	42,039.16
		ภูฟ้า	22,509.51
	บ้านหลวง	บ้านฟ้า	9.67
	ปัว	เจดีย์ชัย	10,410.29
		แก่ง	5,143.57
		ไชยวัฒนา	1,554.51
		ปากกลาง	3,638.92
		ภูคา	66,553.64
		วรรณคร	2,230.24
		ศิลาแลง	3,836.55
		สกาด	13,761.64
		สถาน	2,680.05
		อวน	27,658.34
	ภูเพียง	เมืองจั้ง	21,705.40
		ท่าน้ำว	2,254.98
		นาปัง	3,712.58
		น้ำเกียน	10,640.05
		น้ำแก่น	12,117.42
		ฝายแก้ว	50,198.48
		ม่วงตึ๊ด	3,474.15
	สองแคว	ชนแดน	41,363.23
		นาไร่หลวง	48,576.65

ตารางภาคผนวก ก3 สรุปพื้นที่เสี่ยงภัยน้ำท่วมในพื้นที่เกษตรน้ำฝนเดือนสิงหาคม พ.ศ. 2563

จังหวัด	อำเภอ	ตำบล	พื้นที่เสี่ยง (ไร่)
		ยอด	17,582.95
	สันติสุข	คู่งษ์	17,885.63
		ป่าแลหวง	27,424.69
		พงษ์	48,240.29
น่าน ผลรวม			1,917,379.26
บึงกาฬ	โซ่งพิสัย	บัวตูม	2.90
		หนองพันทา	0.00
	ปากคาด	นาดง	31.86
		หนองยอง	0.87
บึงกาฬ ผลรวม			35.62
บุรีรัมย์	แคนดง	หัวฝาย	0.21
	คูเมือง	คูเมือง	0.06
		หนองขमार	0.04
	บ้านใหม่ไชยพจน์	ทองหลาง	0.02
		หนองเยือง	1.05
	บ้านด่าน	วังเหนือ	914.48
	ลำปลายมาศ	หินโคน	0.15
	สตึก	เมืองแก	26,996.31
		กระสัง	16,418.07
		ชุมแสง	21,415.69
		ดอนมนต์	14,489.72
		ท่าม่วง	28,176.69
		ทุ่งวัง	24,392.76
		นิคม	11,922.88
		ร้อนทอง	33,836.97
		สตึก	23,135.41
		สนามชัย	20,020.95

ตารางภาคผนวก ก3 สรุปพื้นที่เสี่ยงภัยน้ำท่วมในพื้นที่เกษตรน้ำฝนเดือนสิงหาคม พ.ศ. 2563

จังหวัด	อำเภอ	ตำบล	พื้นที่เสี่ยง (ไร่)
		สะแก	27,986.30
		หนองใหญ่	19,091.71
บุรีรัมย์ ผลรวม			268,799.47
ประจวบคีรีขันธ์	กุยบุรี	สามกระทาย	4.61
		หาดขาม	1.06
	บางสะพานน้อย	ไชยราช	15.28
	ปราณบุรี	เขาจ้าว	33,531.55
		เขาน้อย	10,599.65
		ปราณบุรี	2,625.99
		ปากน้ำปราณ	6,276.83
		วังก้ง	16,246.00
		หนองตาแต้ม	20,313.02
	สามร้อยยอด	ไร่เก่า	27,020.25
		ไร่ใหม่	28,159.01
		ศาลาลัย	29,315.16
		ศิลาลอย	18,033.67
		สามร้อยยอด	11,216.26
	หัวหิน	ทับใต้	76,063.31
		บึงนคร	29,140.45
		หนองแก	765.28
		หนองพลับ	89,326.52
		ห้วยสัตว์ใหญ่	23,623.09
		หัวหิน	79.74
		หินเหล็กไฟ	42,384.33
ประจวบคีรีขันธ์ ผลรวม			464,741.06
ปราจีนบุรี	กบินทร์บุรี	เขาไม้แก้ว	63,199.01
		เมืองเก่า	4.44

ตารางภาคผนวก ก3 สรุปพื้นที่เสี่ยงภัยน้ำท่วมในพื้นที่เกษตรน้ำฝนเดือนสิงหาคม พ.ศ. 2563

จังหวัด	อำเภอ	ตำบล	พื้นที่เสี่ยง (ไร่)
		กบินทร์	19,313.02
		นนทรี	17,110.56
		นาแรม	15,596.85
		ป่อทอง	137.84
		บ้านนา	22,256.13
		ย่านรี	37,743.60
		ลาดตะเคียน	45,667.39
		วังดาล	13,592.57
		วังตะเคียน	49,078.98
		วังท่าช้าง	90,511.69
		หนองกี่	33,432.22
		หาดนางแก้ว	5,278.86
	นาดี	แก่งดินสอ	30.22
		ทุ่งโพธิ์	247.23
		นาดี	6.32
		ลำพันตา	25.06
	ประจันตคาม	ดงบัง	20.49
		บ้านหอย	0.10
	ศรีมหาโพธิ์	กรอกสมบูรณ์	2,645.53
		ท่าตูม	36.18
		บ้านทาม	5.27
ปราจีนบุรี ผลรวม			415,939.57
ปัตตานี	เมืองปัตตานี	กะมียอ	2,187.04
		คลองมานิง	3,065.82
		จะบังติกอ	3.25
		ตะลุโบะ	1,892.30
		ตันหยงลุโล๊ะ	233.94

ตารางภาคผนวก ก3 สรุปพื้นที่เสี่ยงภัยน้ำท่วมในพื้นที่เกษตรน้ำฝนเดือนสิงหาคม พ.ศ. 2563

จังหวัด	อำเภอ	ตำบล	พื้นที่เสี่ยง (ไร่)
		บานา	2,694.16
		บาราเฮาะ	4,806.59
		บาราโหม	156.10
		ปะกาอะรัง	0.94
		ปยุต	2,095.26
	แม่ลาน	แม่ลาน	8,214.67
		ป่าไร่	6,618.74
	โคกโพธิ์	โคกโพธิ์	16,023.96
		ควนโนรี	4,627.18
		ช้างให้ตก	7,172.94
		ทรายขาว	10,890.61
		ท่าเรือ	746.31
		ทุ่งปลา	10,324.80
		นาเกตุ	2,492.26
		นาประดู่	13,862.32
		บางโกระ	1,948.47
		ปากล่อ	13,472.79
		ป่าบอน	5,357.58
		มะกรูด	3,090.00
	ไม้แก่น	ไทรทอง	55.95
		ไม้แก่น	1,054.92
		ดอนทราย	3,179.79
	กะป้อ	กะรุปี	9,856.03
		ตะโล๊ะดีรามัน	8,173.99
		ปล่องหอย	21,966.92
	ทุ่งยางแดง	ตะโล๊ะมะนะนา	15,574.04
		น้ำดำ	6,705.83

ตารางภาคผนวก ก3 สรุปพื้นที่เสี่ยงภัยน้ำท่วมในพื้นที่เกษตรน้ำฝนเดือนสิงหาคม พ.ศ. 2563

จังหวัด	อำเภอ	ตำบล	พื้นที่เสี่ยง (ไร่)
		ปากู	17,285.22
		พิเทิน	29,968.29
	ปะนาเระ	ควน	2,890.18
		คอกกระปือ	1,919.54
		ท่าข้าม	27.71
		ท่าน้ำ	3,608.42
		บ้านกลาง	122.07
		บ้านน้ำบ่อ	4,073.69
		ปะนาเระ	2,147.33
		พ้อมิ่ง	10,142.38
	มายอ	กระเสาะ	2.61
		ถนน	1,643.31
		มายอ	1,040.51
		ลานา	7,702.56
		ลูโบะยิไร	9,597.11
		สะกำ	3,130.17
		สาคอใต้	15.19
		สาคอบน	1,454.19
	ยะรัง	เขาตุม	26,886.63
		เมาะมาวี	2,036.59
		กระโด	597.72
		กอลำ	1.96
		ประจัน	5,350.96
		ปีตุมดี	1,963.89
		ยะรัง	6,317.32
		ระแว้ง	5,970.68
		วัด	3,494.50

ตารางภาคผนวก ก3 สรุปพื้นที่เสี่ยงภัยน้ำท่วมในพื้นที่เกษตรน้ำฝนเดือนสิงหาคม พ.ศ. 2563

จังหวัด	อำเภอ	ตำบล	พื้นที่เสี่ยง (ไร่)
		เสดดาวา	8,526.66
		เสนอ	4,987.69
	ยะหริ่ง	แหลมโพธิ์	1,437.77
		จะรัง	6,530.89
		ตะโละ	6,791.60
		ตะโละกาโปร้	3,943.03
		ตาแกะ	4,064.99
		ตาลีอาयर้	6,016.41
		บางปู	1,072.93
		ปียมูมั่ง	4,099.28
		ปูลากง	3,366.58
		มะนังยง	2,870.27
		ยามู	2,804.78
		ราตาปันย้ง	5,352.72
		สาบั้น	12.53
		หนองแรต	3,909.97
	สายบุรี	เตราะบอน	13,870.40
		แป้น	14,803.00
		กะดุนง	10,963.60
		ตะบั้ง	8,338.02
		ตะลูบั้น	826.93
		หุงคล้า	8,482.06
		บางเก่า	2,543.57
		ปือเราะ	8,746.21
		ปะเสยะวอ	6,451.51
		มะนังดาล้า	6,747.83
		ละหาร	3,470.92

ตารางภาคผนวก ก3 สรุปพื้นที่เสี่ยงภัยน้ำท่วมในพื้นที่เกษตรน้ำฝนเดือนสิงหาคม พ.ศ. 2563

จังหวัด	อำเภอ	ตำบล	พื้นที่เสี่ยง (ไร่)
	หนองจิก	ท่ากำชำ	6,844.36
		บ่อทอง	0.00
ปัตตานี ผลรวม			495,812.80
พะเยา	เชียงคำ	เจดีย์คำ	10,344.71
		เชียงบาน	6,186.25
		แม่ลาว	37,629.09
		ทุ่งผาสุข	5,793.39
		น้ำแวน	33,230.12
		ฝายกวาง	28,303.60
		ร่มเย็น	36,130.28
		อ่างทอง	34,342.49
	เชียงม่วน	เชียงม่วน	18,544.77
		บ้านมาง	28,022.63
		สระ	41,006.25
	เมืองพะเยา	แม่ใส	8,734.90
		แม่กา	20,681.58
		แม่นาเรือ	10,003.69
		แม่ปืม	6,962.74
		จำป่าหวาย	26,279.97
		ท่าจำปี	1,788.33
		ท่าวังทอง	5,270.67
		บ้านใหม่	4,461.28
		บ้านต้า	9,430.64
		บ้านตุ่น	1,193.81
	แม่ใจ	เจริญราษฎร์	2,224.62
		แม่สุก	4,998.33
		บ้านเหล่า	2,501.88

ตารางภาคผนวก ก3 สรุปพื้นที่เสี่ยงภัยน้ำท่วมในพื้นที่เกษตรน้ำฝนเดือนสิงหาคม พ.ศ. 2563

จังหวัด	อำเภอ	ตำบล	พื้นที่เสี่ยง (ไร่)
		ป่าแฝก	1,450.32
		ศรีถ้อย	11,140.70
	จุน	ทุ่งรวงทอง	1.33
		พระธาตุขิงแกง	0.31
		หงส์หิน	0.01
	ดอกคำใต้	คือเวียง	9,686.48
		ดงสุวรรณ	20,441.80
		ดอกคำใต้	5,587.98
		ดอนศรีชุม	14,267.24
		บ้านถ้ำ	21,453.67
		บ้านปิน	25,846.00
		ป่าซาง	5,915.29
		สว่างอารมณ์	13,022.08
		สันโค้ง	26,178.08
		หนองหล่ม	18,986.83
		ห้วยลาน	31,955.90
	ปง	ขุนควร	53,671.46
		ควร	20,164.63
		จิม	50,205.04
		นาปรัง	27,919.40
		ปง	25,331.81
		ผาช้างน้อย	61,222.17
		ออย	35,629.02
	ภูกามยาว	แม่อิง	7,214.02
		ดงเจน	8,649.40
		ห้วยแก้ว	36,175.90
	ภูซาง	เซียงแรง	11,581.07

ตารางภาคผนวก ก3 สรุปพื้นที่เสี่ยงภัยน้ำท่วมในพื้นที่เกษตรน้ำฝนเดือนสิงหาคม พ.ศ. 2563

จังหวัด	อำเภอ	ตำบล	พื้นที่เสี่ยง (ไร่)
		ทุ่งกล้วย	15,166.31
		ป่าสัก	3,428.71
		ภูซาง	12,452.90
		สบง	9,292.44
พะเยา ผลรวม			968,104.33
พังงา	เมืองพังงา	ทุ่งคาโงก	4.24
	กะปง	เหมาะ	29,396.75
		เหล	25,739.44
		กะปง	15,331.97
		ท่านา	29,806.85
		รมณีย์	41,862.59
	คุระบุรี	แม่นางขาว	23,614.03
		คุระ	25,980.49
		บางวัน	65,089.58
	ตะกั่วทุ่ง	โคกกลอย	30.56
		กะไหล	5.23
		ถ้ำ	0.81
		หล่อยุง	0.01
	ตะกั่วป่า	เกาะคอเขา	8,825.14
		โคกเคียน	11,862.37
		คึกคัก	29,310.22
		ตะกั่วป่า	366.34
		ตำตัว	8,865.78
		บางไทร	19,472.92
		บางนายสี	31,439.27
		บางม่วง	21,007.42
	ทับปุด	โคกเจริญ	14.37

ตารางภาคผนวก ก3 สรุปพื้นที่เสี่ยงภัยน้ำท่วมในพื้นที่เกษตรน้ำฝนเดือนสิงหาคม พ.ศ. 2563

จังหวัด	อำเภอ	ตำบล	พื้นที่เสี่ยง (ไร่)
		บางเหริยง	64.66
	ท้ายเหมือง	ท้ายเหมือง	34,651.79
		ทุ่งมะพร้าว	45,937.49
		นาเตย	26,417.80
		บางทอง	41,548.28
		ลำแก่น	21,925.64
		ลำภี	45,717.99
พังงา ผลรวม			604,290.03
พัทลุง	เขาชัยสน	เขาชัยสน	12,953.57
		โคกม่วง	29,953.73
		ควนขนุน	19,052.50
		ห่านโพธิ์	36.26
	เมืองพัทลุง	โคกชะงาย	4,319.07
		ควนมะพร้าว	2.69
		คูหาสวรรค์	47.51
		ชัยบุรี	27,827.89
		ตำนาค	16.35
		ท่าแค	7,936.21
		นาโหนด	1,755.07
		นาท่อม	3,823.15
		ปรางหมู่	567.12
		พญาขัน	9,839.41
		ร่มเมือง	10,851.92
		ลำปำ	12,681.30
	กงหรา	กงหรา	16,816.95
		คลองเฉลิม	37,276.96
		คลองทรายขาว	14,658.86

ตารางภาคผนวก ก3 สรุปพื้นที่เสี่ยงภัยน้ำท่วมในพื้นที่เกษตรน้ำฝนเดือนสิงหาคม พ.ศ. 2563

จังหวัด	อำเภอ	ตำบล	พื้นที่เสี่ยง (ไร่)
		ชะรัด	1,987.09
		สมหวัง	6,646.42
	ควนขนุน	แพรกหา	9,207.46
		แหลมโตนด	8,896.23
		โตนดด้วน	8,078.73
		ควนขนุน	8,324.91
		ชะมวง	18,366.06
		ดอนทราย	2.23
		ทะเลน้อย	9,928.34
		นาขยาด	18,660.61
		ป่านแด	22,353.32
		พนมวังค์	13,320.34
		พนางตุง	21,773.52
		มะกอกเหนือ	13,518.73
	ตะโหมด	แม่ขรี	21,740.39
		คลองใหญ่	27,849.10
		ตะโหมด	33,433.79
	บางแก้ว	โคกสีก	2,539.32
		นาปะขอ	23.54
	ปากพะยูน	เกาะนางค้ำ	17,230.53
		เกาะหมาก	12,086.40
		ดอนทราย	6,670.61
		ดอนประดู่	23,219.29
		ปากพะยูน	13,696.79
		ฝาละมี	32,128.92
		หารเทา	23,982.77
	ป่าบอน	โคกทราย	42,241.73

ตารางภาคผนวก ก3 สรุปพื้นที่เสี่ยงภัยน้ำท่วมในพื้นที่เกษตรน้ำฝนเดือนสิงหาคม พ.ศ. 2563

จังหวัด	อำเภอ	ตำบล	พื้นที่เสี่ยง (ไร่)
		ทุ่งนารี	21,035.65
		ป่าบอน	15,608.07
		วังใหม่	27,824.07
		หนองธง	42,992.78
	ป่าพะยอม	เกาะเต่า	50,269.51
		บ้านพร้าว	6,166.30
		ป่าพะยอม	2,066.12
		ลานข่อย	30,303.62
	ศรีนครินทร์	ชุมพล	30.48
		บ้านนา	32,605.81
		ลำสินธุ์	18,695.53
		อ่างทอง	9,556.84
	ศรีบรรพต	เขาปู่	27,955.53
		เขาย่า	26,886.92
		ตะแพน	43,873.53
พัทลุง ผลรวม			984,194.45
พิจิตร	เมืองพิจิตร	เมืองเก่า	0.00
		โรงช้าง	2.55
		ไผ่ขวาง	2,272.63
		ท่าฝ่อ	87.11
		บ้านบุง	6,841.95
		ป่ามะคาบ	0.57
		ย่านยาว	1,020.00
		สายคำโห้	17,898.79
		ห้วยดง	8,461.88
	โพทะเล	โพทะเล	20.86
		ทะนง	19,558.57

ตารางภาคผนวก ก3 สรุปพื้นที่เสี่ยงภัยน้ำท่วมในพื้นที่เกษตรน้ำฝนเดือนสิงหาคม พ.ศ. 2563

จังหวัด	อำเภอ	ตำบล	พื้นที่เสี่ยง (ไร่)
		ท่าเสา	67.24
		ท่าขมิ้น	15,547.98
		ท่าม่วง	5.52
		ท่าบัว	0.26
		ท้ายน้ำ	13,607.06
		บ้านน้อย	0.01
	โพธิ์ประทับช้าง	เนินสว่าง	37,424.63
		โพธิ์ประทับช้าง	0.02
		ไผ่ท่าโพ	20,084.18
		ไผ่รอบ	50,866.44
		ดงเสือเหลือง	25,276.56
		ทุ่งใหญ่	26,325.87
		วังจิก	18,553.54
	ดงเจริญ	วังจั่ว	24,023.79
		วังจั่วใต้	4,119.15
		ห้วยพุก	11,777.35
		ห้วยร่วม	26,875.03
	ตะพานหิน	จั่วราย	8,063.98
		ดงตะขบ	15,712.11
		ทุ่งโพธิ์	12,859.81
		วังหลุม	31,552.91
		หนองพยอม	23,250.75
	ทับคล้อ	เขาเจ็ดยอด	54,837.47
		เขาทราย	41,283.26
		ทับคล้อ	30,658.46
		ท้ายทุ่ง	54,365.44
	บางมูลนาก	เนินมะกอก	2,235.51

ตารางภาคผนวก ก3 สรุปพื้นที่เสี่ยงภัยน้ำท่วมในพื้นที่เกษตรน้ำฝนเดือนสิงหาคม พ.ศ. 2563

จังหวัด	อำเภอ	ตำบล	พื้นที่เสี่ยง (ไร่)
		ภูมิจึง	12,320.40
		ลำประดาศ	20,227.04
		วังกรด	20,997.64
		วังตะกูด	21,746.53
		วังสำโรง	17,960.39
		ห้วยเขน	3,192.45
	บึงนาราง	แหลมรัง	32,837.18
		โพธิ์ไทรงาม	23,681.44
		บางลาย	6,274.63
		บึงนาราง	32,549.68
		ห้วยแก้ว	21,887.17
	วชิรบารมี	บ้านนา	43,666.68
		บึงบัว	44,583.20
		วังโมกข์	38,272.73
		หนองหลุม	19,338.85
	วังทรายพูน	วังทรายพูน	27,304.57
		หนองปล้อง	30,628.10
		หนองปลาไหล	27,851.64
		หนองพระ	44,075.53
	สากเหล็ก	คลองทราย	7,159.27
		ท่าเยี่ยม	8,544.51
		วังทับไทร	17,090.10
		สากเหล็ก	24,875.48
		หนองหญ้าไทร	11,983.65
	สามง่าม	เนินปอ	45,246.27
		กำแพงดิน	23,229.25
		รังนก	8,555.23

ตารางภาคผนวก ก3 สรุปพื้นที่เสี่ยงภัยน้ำท่วมในพื้นที่เกษตรน้ำฝนเดือนสิงหาคม พ.ศ. 2563

จังหวัด	อำเภอ	ตำบล	พื้นที่เสี่ยง (ไร่)
		สามง่าม	6,772.47
		หนองโสน	60,453.01
พิจิตร ผลรวม			1,308,844.31
พิจิตรโลก	เนินมะปราง	เนินมะปราง	37,987.93
		ไทรย้อย	44,255.68
		ชมพู่	50,959.43
		บ้านน้อยชุ่มชื้น	25,032.26
		บ้านมุง	28,827.26
		วังโพรง	34,742.88
		วังยาง	31,871.88
	เมืองพิจิตรโลก	จ้วงาม	0.70
		ดอนทอง	11,046.24
		ท่าโพธิ์	2,152.13
		บ้านป่า	7,213.62
		บึงพระ	12,125.25
		วังน้ำคู้	11,413.18
		วัดจันทร์	1,304.11
		วัดพริก	11,061.01
	ชาติตระการ	ชาติตระการ	10,458.51
		ท่าสะแก	12,038.88
		ป่อภาค	50,094.24
		บ้านดง	69,751.47
		ป่าแดง	20,501.73
		สวนเมี่ยง	60,807.60
	นครไทย	เนินเพิ่ม	53,123.93
		นครไทย	1,226.58
		นครชุม	11,409.44

ตารางภาคผนวก ก3 สรุปพื้นที่เสี่ยงภัยน้ำท่วมในพื้นที่เกษตรน้ำฝนเดือนสิงหาคม พ.ศ. 2563

จังหวัด	อำเภอ	ตำบล	พื้นที่เสี่ยง (ไร่)
		นาบัว	25,749.74
		น้ำกุ่ม	17,103.03
		ป่อโพธิ์	58,835.99
		บ้านแยง	67,183.03
		บ้านพร้าว	12,399.65
		ยางโกลน	22,638.15
		หนองกะท้าว	136,066.18
		ห้วยเหี้ย	83,271.39
	บางกระทุ่ม	โคกสลด	6,827.82
		ไผ่ล้อม	2,960.13
		ท่าตาล	29,995.39
		นครป่าหมาก	19,980.77
		บางกระทุ่ม	14,144.69
		บ้านไร่	7,635.43
		สนามคลี	9,614.59
	บางระกำ	คู่ม่วง	38,772.09
		ชุมแสงสงคราม	34,289.19
		ทำนงงาม	5,146.40
		นิคมพัฒนา	32,029.17
		ป่อทอง	20,962.89
		บางระกำ	46,135.72
		บึงกอก	46,420.59
		ปลักแรด	29,612.00
		พันเสา	39,015.97
		วังอิทก	10,524.36
		หนองกุลา	88,600.00
	พรหมพิราม	ดงประคำ	18,220.82

ตารางภาคผนวก ก3 สรุปพื้นที่เสี่ยงภัยน้ำท่วมในพื้นที่เกษตรน้ำฝนเดือนสิงหาคม พ.ศ. 2563

จังหวัด	อำเภอ	ตำบล	พื้นที่เสี่ยง (ไร่)
		ตลุกเทียม	2,654.38
		ทับยายเชียง	27,522.54
		วังวน	3,412.24
		ศรีภิรมย์	4.27
		หอกลอง	6.43
	วังทอง	แก่งโสภา	0.57
		แม่ระกา	2.95
		บ้านกลาง	0.22
		พันชาลี	1.94
		วังนกแอ่น	0.74
		หนองพระ	0.03
	วัดโบสถ์	คันไช้	13.86
		ท่างาม	1.19
		วัดโบสถ์	0.04
		หินลาด	0.03
พิษณุโลก ผลรวม			1,557,162.58
ภูเก็ต	เมืองภูเก็ต	เกาะแก้ว	3,700.58
		กะรน	3,500.51
		ฉลอง	3,469.97
		ตลาดเหนือ	97.14
		ตลาดใหญ่	16.16
		รัชฎา	2,238.26
		ราไวย์	2,854.98
		วิชิต	4,030.64
	กะทู้	กมลา	3,475.87
		กะทู้	5,430.58
		ป่าตอง	854.58

ตารางภาคผนวก ก3 สรุปพื้นที่เสี่ยงภัยน้ำท่วมในพื้นที่เกษตรน้ำฝนเดือนสิงหาคม พ.ศ. 2563

จังหวัด	อำเภอ	ตำบล	พื้นที่เสี่ยง (ไร่)
	กลาง	เชิงทะเล	5,063.84
		เทพกระษัตรี	20,745.86
		ไม้ขาว	15,606.32
		ป่าคลอก	17,114.57
		ศรีสุนทร	15,199.26
		สาคร	6,628.54
ภูเก็ต ผลรวม			110,027.66
มหาสารคาม	เชียงยืน	เชียงยืน	22,477.78
		เสื่อเต่า	21,284.68
		เหล่าบัวบาน	1,114.66
		โพนทอง	11,889.21
		กู่ทอง	8,003.90
		ดอนเงิน	19,171.75
		นาทอง	5,629.92
		หนองซอน	9,421.64
	โกสุมพิสัย	เขวาไร่	1,853.05
		ดอนกลาง	0.01
	กันทรวิชัย	นาสีนวน	0.02
	กุฉีกรัง	นาโพธิ์	746.60
		หนองแวง	0.25
	ชื่นชม	เหล่าดอกไม้	0.55
		หนองกุง	0.55
มหาสารคาม ผลรวม			101,594.56
ยโสธร	เมืองยโสธร	ค้อเหนือ	0.21
		คูทุ่ง	0.06
	กุฉินชัย	โพนงาม	0.37
	ค้อวัง	ค้อวัง	0.14

ตารางภาคผนวก ก3 สรุปพื้นที่เสี่ยงภัยน้ำท่วมในพื้นที่เกษตรน้ำฝนเดือนสิงหาคม พ.ศ. 2563

จังหวัด	อำเภอ	ตำบล	พื้นที่เสี่ยง (ไร่)
		น้ำอ้อม	0.06
	คำเขื่อนแก้ว	แคนน้อย	0.52
		กุดกุง	20.38
		ดงแคนใหญ่	0.28
		ลุมพุก	0.36
	ทรายมูล	ดงมะไฟ	0.28
		นาเวียง	0.12
	มหาชนะชัย	โนนทราย	9,650.93
		คูเมือง	7,645.12
		บากเรือ	18,377.49
		บึงแก	16,326.28
		พระเสาร์	14,441.84
		ฟ้าหยาด	1,869.25
		ม่วง	2,168.81
		หัวเมือง	7,783.22
ยโสธร ผลรวม			78,285.73
ยะลา	เมืองยะลา	เปาะเส้ง	7,695.67
		ตาเซะ	5,674.43
		ท่าสาป	6,402.82
		บันนังสาเรง	8,847.56
		บูดี	15,057.50
		พร่อน	10,513.99
		ยะลา	3,020.62
		ยูโป	11,872.97
		ลำใหม่	11,076.89
		ลำพะยา	8,715.16
		ลิตล	5,723.90

ตารางภาคผนวก ก3 สรุปพื้นที่เสี่ยงภัยน้ำท่วมในพื้นที่เกษตรน้ำฝนเดือนสิงหาคม พ.ศ. 2563

จังหวัด	อำเภอ	ตำบล	พื้นที่เสี่ยง (ไร่)
		สะเตง	90.66
		สะเตงนอก	12,493.43
		หน้าถ้ำ	2,948.68
	กรงปินัง	กรงปินัง	16,782.57
		บุรีรง	17,406.55
		สะเอะ	30,678.47
		ห้วยกระทิง	22,699.41
	กาบัง	กาบัง	36.78
		บาละ	79.46
	ธารโต	แม่หวาด	2.70
		ธารโต	6.51
		บ้านแหร	0.66
	บันนังสตา	เขื่อนบางลาง	35,678.60
		ตลิ่งชัน	17,579.29
		ตาดานะปุเต๊ะ	32,448.40
		ถ้ำทะลุ	26,754.65
		บันนังสตา	57,727.80
		บาเจาะ	31,949.05
	ยะหา	กาตอง	77.50
		ตาชี	16.35
		บาโงยซีแน	3.68
		ปะแต	4.04
		ละแอ	8.92
	รามัน	เกะรือ	25,425.03
		เนินงาม	14,611.19
		โกตาบารู	4,647.24
		กอตอดีอ๊ะ	9,806.58

ตารางภาคผนวก ก3 สรุปพื้นที่เสี่ยงภัยน้ำท่วมในพื้นที่เกษตรน้ำฝนเดือนสิงหาคม พ.ศ. 2563

จังหวัด	อำเภอ	ตำบล	พื้นที่เสี่ยง (ไร่)
		กาบูกอง	15,558.81
		กาลอ	13,613.75
		กาลูบั้ง	3,572.63
		จะก๊วะ	17,614.30
		ตะโล๊ะทะเลอ	17,870.09
		ท่าธง	28,609.16
		บาโงย	5,417.82
		บาลอ	8,493.04
		ป้อมมั่ง	12,917.81
		ยะต๊ะ	17,523.02
		วังพญา	20,276.43
		อาซ่อง	19,368.11
ยะลา ผลรวม			635,400.68
ร้อยเอ็ด	เกษตรวิสัย	ดงครั่งน้อย	0.15
	เซียงขวัญ	เซียงขวัญ	46.09
		บ้านเขื่อง	18.78
		หมูม่น	0.00
	เมืองร้อยเอ็ด	สีแก้ว	0.12
		หนองแวง	68.55
	เสลภูมิ	เกาะแก้ว	17,750.37
		เมืองไพร	13,339.18
		เหล่าน้อย	17,526.86
		โพธิ์ทอง	16,720.79
		กลาง	4,267.91
		ขวัญเมือง	5,764.75
		ขาวว	26,238.28
		ท่าม่วง	14,472.15

ตารางภาคผนวก ก3 สรุปพื้นที่เสี่ยงภัยน้ำท่วมในพื้นที่เกษตรน้ำฝนเดือนสิงหาคม พ.ศ. 2563

จังหวัด	อำเภอ	ตำบล	พื้นที่เสี่ยง (ไร่)
		นาเมือง	24,957.41
		นาเลิง	15,519.24
		นาแซง	13,549.68
		นางาม	50,011.08
		บึงเกลือ	13,483.77
		พรสวรรค์	16,207.47
		ภูเงิน	29,695.87
		วังหลวง	22,507.65
		ศรีวิสัย	19,973.59
		หนองหลวง	14,362.35
	โพธิ์ชัย	ดอนโอง	0.26
	โพนทราย	โพนทราย	0.00
	โพนทอง	โคกกกม่วง	0.35
		โคกสูง	0.50
		โนนชัยศรี	0.82
		พรมสวรรค์	0.16
	จังหาร	แสนชาติ	4,895.35
		จังหาร	7,615.71
		ดงสิงห์	11,082.35
		ดินดำ	10,868.13
		ป่าฝาง	4,288.22
		ผักแว่น	2,059.70
		ม่วงลาด	1,370.24
		ยางใหญ่	11,641.87
	ทุ่งเขาหลวง	เทอดไทย	7,129.13
		เหล่า	11,557.27
		ทุ่งเขาหลวง	0.18

ตารางภาคผนวก ก3 สรุปพื้นที่เสี่ยงภัยน้ำท่วมในพื้นที่เกษตรน้ำฝนเดือนสิงหาคม พ.ศ. 2563

จังหวัด	อำเภอ	ตำบล	พื้นที่เสี่ยง (ไร่)
		บึงงาม	20,185.17
		มะบ้า	0.42
	ธวัชบุรี	ไพศาล	0.01
		อู่เม้า	43.04
	พนมไพร	ค้อใหญ่	0.25
		คำไฮ	0.00
	สุวรรณภูมิ	ทุ่งกุลา	0.00
		ทุ่งหลวง	2.38
	หนองพอก	ท่าสีดา	0.09
		หนองขุนใหญ่	0.53
	อาจสามารถ	โพนเมือง	0.03
		บ้านแจ้ง	0.01
ร้อยเอ็ด ผลรวม			429,224.23
ระนอง	เมืองระนอง	ทรายแดง	0.42
		ราชกรูด	66.84
		หาดส้มแป้น	24.74
	กระบุรี	จ.ป.ร.	5,742.03
		บางใหญ่	0.20
	กะเปอร์	เขี้ยวเหลียง	12,042.71
		กะเปอร์	36,699.63
		บางหิน	20,545.55
		บ้านนา	18,839.74
		ม่วงกลาง	5,543.56
	ละอุ่น	ในวงเหนือ	8,166.29
		ในวงใต้	6,369.65
		บางแก้ว	36,328.25
		บางพระเหนือ	35,257.34

ตารางภาคผนวก ก3 สรุปพื้นที่เสี่ยงภัยน้ำท่วมในพื้นที่เกษตรน้ำฝนเดือนสิงหาคม พ.ศ. 2563

จังหวัด	อำเภอ	ตำบล	พื้นที่เสี่ยง (ไร่)
		บางพระใต้	6,939.75
		ละอุ่นเหนือ	21,243.55
		ละอุ่นใต้	13,904.72
	สุขสำราญ	กำพวน	11,788.14
		นาคา	25,207.56
ระนอง ผลรวม			264,710.67
ระยอง	เขาชะเมา	น้ำเป็น	50.73
		ห้วยทับมอญ	6.37
	เมืองระยอง	เชิงเนิน	1,073.85
		เนินพระ	2,299.11
		เพ	10,930.12
		แกลง	27,020.47
		กะเฉด	55,956.77
		ตะพง	28,342.23
		ทับมา	15,349.08
		ท่าประดู่	18.14
		นาตาขวัญ	19,590.69
		น้ำคอก	4,162.77
		บ้านแลง	19,346.30
		มาบตาพุด	13,766.26
		สำนักทอง	54,210.58
		ห้วยโป่ง	26,233.67
	แกลง	กองดิน	5.02
		ชากพง	4.72
		วังหว่า	0.88
		สองสลึง	2,513.41
		ห้วยยาง	5.01

ตารางภาคผนวก ก3 สรุปพื้นที่เสี่ยงภัยน้ำท่วมในพื้นที่เกษตรน้ำฝนเดือนสิงหาคม พ.ศ. 2563

จังหวัด	อำเภอ	ตำบล	พื้นที่เสี่ยง (ไร่)
	นิคมพัฒนา	นิคมพัฒนา	0.36
		มะขามคู่	1.08
		มาบข่า	1.29
	บ้านค่าย	ชากบก	15,003.95
		ตาขัน	7,037.36
		บางบุตร	56,795.21
		บ้านค่าย	571.06
		หนองตะพาน	11,283.87
		หนองบัว	62,069.91
		หนองละลอก	57,853.16
	บ้านฉาง	บ้านฉาง	29,141.42
		พลา	8,188.90
		สำนักท้อน	34,358.64
	ปลวกแดง	แม่น้ำคู่	0.63
		ตาสีหี	122.89
		ปลวกแดง	2.20
		มาบยางพร	3.24
		ละหาร	13.62
		หนองไร่	0.29
	วังจันทร์	ชุมแสง	3.94
		ป่ายูบใน	0.15
		พลงตาเอี่ยม	1.43
		วังจันทร์	0.50
ระยอง ผลรวม			563,341.27
ราชบุรี	เมืองราชบุรี	เกาะพลับพลา	1,079.29
		เขาแร้ง	185.61
		ดอนแร่	8,104.08

ตารางภาคผนวก ก3 สรุปพื้นที่เสี่ยงภัยน้ำท่วมในพื้นที่เกษตรน้ำฝนเดือนสิงหาคม พ.ศ. 2563

จังหวัด	อำเภอ	ตำบล	พื้นที่เสี่ยง (ไร่)
		น้ำพุ	23,420.27
		ห้วยไผ่	18,601.16
		หินกอง	20,104.99
		อ่างทอง	1,771.38
	โพธาราม	เขาชะงุ้ม	28.47
		ธรรมเสน	243.12
		หนองขวาง	14.94
	จอมบึง	เบิกไพร	37,759.30
		แก้มอัน	74,980.21
		จอมบึง	39,905.34
		ด่านทับตะโก	52,446.27
		ปากช่อง	49,058.35
		รางบัว	91,840.00
	บ้านคา	บ้านคา	41,102.07
		บ้านบึง	44,834.24
		หนองพันจันทร์	40,251.79
	ปากท่อ	ดอนทราย	2,631.96
		ทุ่งหลวง	29,846.80
		ยางหัก	20,563.47
		วังมะนาว	885.93
		หนองกระทุ่ม	2,160.27
		ห้วยยางโทน	10,975.74
		อ่างหิน	29,500.18
	สวนผึ้ง	ตะนาวศรี	17,315.16
		ท่าเคย	41,736.96
		ป่าหวาย	56,451.92
		สวนผึ้ง	39,924.41

ตารางภาคผนวก ก3 สรุปพื้นที่เสี่ยงภัยน้ำท่วมในพื้นที่เกษตรน้ำฝนเดือนสิงหาคม พ.ศ. 2563

จังหวัด	อำเภอ	ตำบล	พื้นที่เสี่ยง (ไร่)
ราชบุรี ผลรวม			797,723.69
ลพบุรี	เมืองลพบุรี	เขาพระงาม	7,467.12
		เขาสามยอด	7,719.39
		โคกตูม	12,839.73
		กกโก	6,672.05
		ถนนใหญ่	2,068.97
		ทะเลชุบศร	155.47
		ท่าแค	6,679.10
		ท่าศาลา	3,147.43
		นิคมสร้างตนเอง	2,584.76
		ป่าตาล	2,505.95
	โคกเจริญ	หนองมะค่า	0.02
	โคกสำโรง	เกาะแก้ว	19,560.41
		เพนียด	6,169.06
		โคกสำโรง	4,685.18
		คลองเกตุ	12,159.40
		ดงมะรุม	7,327.99
		ถลุงเหล็ก	7,095.07
		วังเพลิง	24,371.04
		วังขนขว้าง	11,088.81
		วังจั่น	4,877.88
		สะแกราบ	20,140.10
		หนองแขม	14,823.59
		หลุมข้าว	10,956.41
		ห้วยโป่ง	9,161.53
	ชัยบาดาล	เขาแหลม	157.88
	ท่าวัง	บางลี่	0.00

ตารางภาคผนวก ก3 สรุปพื้นที่เสี่ยงภัยน้ำท่วมในพื้นที่เกษตรน้ำฝนเดือนสิงหาคม พ.ศ. 2563

จังหวัด	อำเภอ	ตำบล	พื้นที่เสี่ยง (ไร่)
	บ้านหมี่	ซอนม่วง	5,393.48
		ดงพลับ	7,729.04
		ดอนดิ่ง	7,735.19
		บางกะพี้	7,111.72
		บ้านกล้วย	972.25
		บ้านทราย	4,428.83
		พุดา	127.66
		หนองเมือง	15,369.25
		หนองกระเปียน	1,359.09
		หนองทรายขาว	8,547.77
		หินปัก	2,434.23
	พัฒนานิคม	โคกสูง	0.94
		ช่องสาริกา	0.32
		ดิลัง	60.97
	ลำสนธิ	กุดตาเพชร	0.32
	สระโบสถ์	ทุ่งท่าช้าง	13.70
		นิยมชัย	0.71
		ห้วยใหญ่	15.78
	หนองม่วง	ซอนสารเดช	202.36
		ป่อทอง	42.20
		หนองม่วง	54.53
ลพบุรี ผลรวม			266,014.68
ลำปาง	เกาะคา	ใหม่พัฒนา	3,771.05
		ไหล่หิน	3,701.15
		นาแก้ว	6,684.40
		ลำปางหลวง	11,478.25
	เมืองปาน	แจ้ซ้อน	7,509.84

ตารางภาคผนวก ก3 สรุปพื้นที่เสี่ยงภัยน้ำท่วมในพื้นที่เกษตรน้ำฝนเดือนสิงหาคม พ.ศ. 2563

จังหวัด	อำเภอ	ตำบล	พื้นที่เสี่ยง (ไร่)
		ทุ่งกว่าว	3,926.81
		บ้านขอ	5,425.73
		หัวเมือง	5,786.94
	เมืองลำปาง	บ้านคำ	4.53
		ปางแสนทอง	0.87
	เสริมงาม	เสริมขวา	4,639.82
		เสริมซ้าย	3,954.42
	แจ้ห่ม	เมืองมาย	3,876.28
		ปางดอน	3,954.24
	แม่เมาะ	จางเหนือ	0.75
	งาว	แม่ตึบ	13,407.20
		นาแก	12,478.00
		บ้านแหง	24,431.81
		บ้านโป่ง	12,496.93
		บ้านร้อง	20,517.19
		บ้านหวด	8,545.80
		บ้านอ้อน	12,267.32
		ปางเตา	20,626.05
		หลวงเหนือ	3,525.83
		หลวงใต้	5,833.99
	วังเหนือ	ทุ่งฮั่ว	18,523.79
		ร่องเคาะ	4,743.55
		วังแก้ว	9,578.71
		วังซ้าย	4,555.67
		วังทอง	34,107.33
	สบปราบ	แม่กัวะ	6,704.09
		นายาง	6,927.76

ตารางภาคผนวก ก3 สรุปพื้นที่เสี่ยงภัยน้ำท่วมในพื้นที่เกษตรน้ำฝนเดือนสิงหาคม พ.ศ. 2563

จังหวัด	อำเภอ	ตำบล	พื้นที่เสี่ยง (ไร่)
		สบปราบ	12,336.71
		สมัย	10,631.21
	ห้างฉัตร	ปงยางคก	0.71
ลำปาง ผลรวม			306,954.71
ลำพูน	เมืองลำพูน	ป่าสัก	3,856.89
		มะเขือแจ้	2,638.81
		ศรีบัวบาน	3,448.70
		หนองหนาม	2,486.23
	แม่ทา	ทาแม่ลอบ	2,905.30
		ทากาศ	5,349.19
		ทาขุมเงิน	5,177.63
		ทาปลาตุก	6,684.07
		ทาสบเส้า	3,306.95
	ทุ่งหัวช้าง	ตะเคียนปม	7,361.28
		ทุ่งหัวช้าง	14,124.17
		บ้านปวง	8,343.03
	บ้านโฮ้ง	หนองปลาสะวาย	0.01
	ลี้	แม่ตื่น	0.03
		ป่าไผ่	0.13
ลำพูน ผลรวม			65,682.40
ศรีสะเกษ	เมืองจันทร์	เมืองจันทร์	0.68
	เมืองศรีสะเกษ	โพนเขวา	0.05
		ตะดอบ	0.01
		หนองแก้ว	0.44
	โนนคูณ	บก	0.04
		หนองกุง	0.08
	กันทรารมย์	เมืองน้อย	19,342.68

ตารางภาคผนวก ก3 สรุปพื้นที่เสี่ยงภัยน้ำท่วมในพื้นที่เกษตรน้ำฝนเดือนสิงหาคม พ.ศ. 2563

จังหวัด	อำเภอ	ตำบล	พื้นที่เสี่ยง (ไร่)
		โนนสัง	22,764.78
		คำเนียม	11,613.64
		จาน	22,952.52
		คู	11,207.80
		ดุน	12,219.12
		ทาม	16,663.97
		บัวน้อย	23,013.81
		ผักแพว	26,778.28
		ยาง	29,808.12
		ละทาย	9,466.15
		หนองแก้ว	5,160.88
		หนองแวง	3,651.57
		หนองบัว	13,248.85
		หนองหัวช้าง	26,341.43
		อีปาด	21,176.09
	น้ำเกลี้ยง	คูบ	0.25
		ตองปิด	130.62
		น้ำเกลี้ยง	0.00
	ปรางค์กู๋	ตุม	0.20
		สำโรงปราสาท	0.23
	ราชสีไศล	เมืองแคน	21,333.87
		เมืองคง	8,448.88
		ไผ่	8,404.36
		จิกสังข์ทอง	0.69
		ด่าน	8,526.13
		คู	18,774.35
		บัวหุ้ง	8,138.21

ตารางภาคผนวก ก3 สรุปพื้นที่เสี่ยงภัยน้ำท่วมในพื้นที่เกษตรน้ำฝนเดือนสิงหาคม พ.ศ. 2563

จังหวัด	อำเภอ	ตำบล	พื้นที่เสี่ยง (ไร่)
		ส้มป่อย	15,231.49
		หนองแค	18,386.10
		หนองฮี	2,417.68
		หนองอึ่ง	20,531.45
		ห้วยน้ำคำ	10,942.70
	ศีลาลาด	โจดม่วง	11,005.46
		กุง	0.05
		หนองบัวดง	0.07
	ห้วยทับทัน	เมืองหลวง	23,438.87
		กล้วยกว้าง	13,905.93
		จานแสนไชย	20,668.48
		ปราสาท	21,491.88
		ผักไหม	13,129.93
		ห้วยทับทัน	13,508.71
	อุทุมพรพิสัย	โคกจาน	0.30
		โคกหล้าม	0.64
		ทุ่งไชย	0.27
		รังแร้ง	0.10
		หนองไฮ	0.29
		หนองห้าง	59.61
		อีหล้า	0.04
ศรีสะเกษ ผลรวม			533,888.85
สกลนคร	บ้านม่วง	ห้วยหลวง	0.02
	สว่างแดนดิน	คำสะอาด	0.09
สกลนคร ผลรวม			0.11
สงขลา	เทพา	เกาะสะบ้า	38,146.21
		เทพา	22,828.17

ตารางภาคผนวก ก3 สรุปพื้นที่เสี่ยงภัยน้ำท่วมในพื้นที่เกษตรน้ำฝนเดือนสิงหาคม พ.ศ. 2563

จังหวัด	อำเภอ	ตำบล	พื้นที่เสี่ยง (ไร่)
		ท่าม่วง	23,228.59
		ปากบาง	24,562.69
		ลำไพล	25,127.93
		วังใหญ่	4,440.85
		สะกอม	12,840.30
	เมืองสงขลา	เกาะแก้ว	11,325.48
		เขารูปช้าง	3,531.38
		ทุ่งหวัง	20,706.71
		พะวง	18,803.44
	คลองหอยโข่ง	โคกม่วง	8,749.36
		คลองหลา	28,448.12
		คลองหอยโข่ง	51,315.49
		ทุ่งลาน	10,807.44
	ควนเนียง	ควนไส	0.08
		บางเหรียง	31,465.82
		รัตภูมิ	10,979.19
		ห้วยลึก	938.57
	จะนะ	แค	30,131.82
		ขุนตัดหวาย	0.03
		คลองเปี้ยะ	21,441.99
		คู	20,239.23
		จะโหนด	24,366.79
		ตลิ่งชัน	15,100.79
		ท่าหมอไทร	25,904.24
		นาทับ	14,269.83
		นาหว้า	8,345.61
		น้ำขาว	13,215.67

ตารางภาคผนวก ก3 สรุปพื้นที่เสี่ยงภัยน้ำท่วมในพื้นที่เกษตรน้ำฝนเดือนสิงหาคม พ.ศ. 2563

จังหวัด	อำเภอ	ตำบล	พื้นที่เสี่ยง (ไร่)
		บ้านนา	15,504.11
		ป่าชิง	9,636.77
		สะกอม	6,310.33
		สะพานไม้แก่น	30,710.90
	นาทวี	คลองขวาง	1,004.25
		คลองทราย	4,194.05
		ฉาง	2,641.02
		ทับช้าง	18,750.98
		ท่าประคู้	17,024.83
		นาทวี	4,515.54
		นาหมอศรี	6,932.54
		ประกอบ	38,490.02
		ปลักหนู	23,199.13
		สะท้อน	2,639.68
	นาหม่อม	คลองหรั่ง	20,149.54
		ทุ่งขมิ้น	19,472.47
		นาหม่อม	10,407.02
		พิจิตร	22,936.24
	บางกล้า	แม่ทอม	99.29
		ท่าช้าง	43,153.94
		บางกล้า	1,731.99
	ระโนด	บ้านใหม่	0.00
		บ้านขาว	7,810.02
		ระโนด	6.72
	รัตภูมิ	เขาพระ	12,333.01
		กำแพงเพชร	45,923.19
		ควนรู	9,164.36

ตารางภาคผนวก ก3 สรุปพื้นที่เสี่ยงภัยน้ำท่วมในพื้นที่เกษตรน้ำฝนเดือนสิงหาคม พ.ศ. 2563

จังหวัด	อำเภอ	ตำบล	พื้นที่เสี่ยง (ไร่)
		คูหาใต้	16.24
		ท่าชะมวง	52,079.06
	สะเดา	เขามี่เกียรติ	34,595.79
		ท่าโพธิ์	34,104.77
		ทุ่งหมอ	2,615.59
		ปริก	3,048.64
		พังลา	22,483.71
	สะบ้าย้อย	เขาแดง	54,998.38
		เปียน	38,198.17
		คูหา	61,006.75
		จะแหน	31,716.71
		ทุ่งพอ	42,464.59
		ธารคีรี	30,796.82
		บาโหย	52,698.37
		บ้านโนนด	23,657.52
		สะบ้าย้อย	41,484.68
	หาดใหญ่	คลองแห	7,878.63
		ควนลิ่ง	12,686.30
		คอหงส์	6,511.62
		คูเต่า	10,182.83
		ฉลุง	39,994.99
		ท่าข้าม	17,150.58
		ทุ่งใหญ่	13,287.87
		ทุ่งตำเสา	70,754.37
		น้ำน้อย	17,245.44
		บ้านพรุ	30,871.04
		พะตง	55,357.29

ตารางภาคผนวก ก3 สรุปพื้นที่เสี่ยงภัยน้ำท่วมในพื้นที่เกษตรน้ำฝนเดือนสิงหาคม พ.ศ. 2563

จังหวัด	อำเภอ	ตำบล	พื้นที่เสี่ยง (ไร่)
		หาดใหญ่	286.53
สงขลา ผลรวม			1,704,177.02
สตูล	เมืองสตูล	เกตุรี	5,711.08
		เจ๊ะบิลัง	28,309.99
		คลองขุด	2,745.87
		ควนโพธิ์	14,629.08
		ควนขัน	14,596.87
		ฉลุง	9,477.94
		ตันหยงโป	1,806.24
		ตำมะลัง	2,089.82
		บ้านควน	6,642.55
		ปยู	308.37
		พิมาน	20.05
	ควนโดน	ควนโดน	18.70
		วังประจัน	7.89
	ควนกาหลง	ควนกาหลง	91,995.34
		ทุ่งนุ้ย	49,768.25
		อุโตเจริญ	47,600.50
	ท่าแพ	แป-ระ	20,453.97
		ท่าเรือ	16,684.17
		ท่าแพ	25,978.64
		สาคร	22,518.33
	ทุ่งหว้า	ทุ่งหว้า	4.87
		นาทอน	1.47
		ป่าแกบ่อหิน	3.14
	มะนัง	นิคมพัฒนา	92.69
		ปาล์มพัฒนา	29.12

ตารางภาคผนวก ก3 สรุปพื้นที่เสี่ยงภัยน้ำท่วมในพื้นที่เกษตรน้ำฝนเดือนสิงหาคม พ.ศ. 2563

จังหวัด	อำเภอ	ตำบล	พื้นที่เสี่ยง (ไร่)
	ละงู	เขาขาว	13,115.35
		แหลมสน	5,784.51
		กำแพง	31,375.68
		น้ำผุด	37,849.53
		ปากน้ำ	3,217.56
		ละงู	41,242.62
สรุป ผลรวม			494,080.20
สระแก้ว	เขาฉกรรจ์	เขาฉกรรจ์	3.58
		เขาสามสิบ	5.01
		หนองหว่า	140.80
	เมืองสระแก้ว	โคกปี่ฆ้อง	52,419.15
		ท่าเกษม	40,235.19
		ท่าแยก	25,156.39
		บ้านแก้ง	25,052.30
		ศาลาลำดวน	52,145.51
		สระแก้ว	14,573.23
		สระขวัญ	63,628.38
		หนองบอน	29,091.13
	วัฒนานคร	โนนหมากเค็ง	12.83
		หนองตะเคียนบอน	3.06
		ห้วยโจด	8.87
สระแก้ว ผลรวม			302,475.43
สระบุรี	แก่งคอย	ชะอม	0.98
	บ้านหมอ	ตลาดน้อย	408.33
		บางโขมด	149.12
		บ้านหมอ	158.34
		สร้างไศก	6,407.28

ตารางภาคผนวก ก3 สรุปพื้นที่เสี่ยงภัยน้ำท่วมในพื้นที่เกษตรน้ำฝนเดือนสิงหาคม พ.ศ. 2563

จังหวัด	อำเภอ	ตำบล	พื้นที่เสี่ยง (ไร่)
		หนองบัว	4,229.42
	พระพุทธบาท	นายาว	0.87
		พระพุทธบาท	0.55
		พุก ráng	1.33
		หนองแก	18,373.49
		ห้วยป่าหวาย	0.26
	วิหารแดง	คลองเรือ	311.15
		วิหารแดง	33.23
		หนองหมู	14.83
	หนองโดน	บ้านโป่ง	500.29
		บ้านกลับ	3,969.55
		หนองโดน	1,782.49
สระบุรี ผลรวม			36,341.52
สุโขทัย	เมืองสุโขทัย	เมืองเก่า	51,038.27
		ตาลเตี้ย	9,543.64
		ธานี	93.71
		บ้านกล้วย	27,804.19
		บ้านสวน	25,280.06
		บ้านหลุม	2,331.66
		ปากแคว	29.25
		ปากพระ	8,072.38
		ยางซ้าย	3,982.38
		วังทองแดง	38,034.18
	กงไกรลาศ	ไกรโน	26,189.92
		ไกรกลาง	7,905.83
		กกแรต	29.06
		กง	17,869.80

ตารางภาคผนวก ก3 สรุปพื้นที่เสี่ยงภัยน้ำท่วมในพื้นที่เกษตรน้ำฝนเดือนสิงหาคม พ.ศ. 2563

จังหวัด	อำเภอ	ตำบล	พื้นที่เสี่ยง (ไร่)
		ดงเดื่อ	10,017.99
		ท่าฉนวน	17,153.40
		บ้านกร่าง	5,408.97
		ป่าแฝก	15,436.81
		หนองตุม	14,578.14
	ศรีรัต	โตนด	9,749.49
		ทุ่งยางเมือง	17,457.55
		ทุ่งหลวง	7,335.87
		นาเชิงคีรี	27,991.99
		บ้านน้ำพุ	29,219.10
		บ้านป้อม	28,038.75
		ศรีศรีรัต	22,506.35
		สามพวง	8,957.14
		หนองกระดิ่ง	18,514.39
		หนองจิก	27,378.35
	ทุ่งเสลี่ยม	ไทยชนะศึก	0.30
		กลางดง	0.43
		ทุ่งเสลี่ยม	6.11
		บ้านใหม่ไชยมงคล	111.12
	บ้านด่านลานหอย	บ้านด่าน	0.67
		ลานหอย	3.48
		วังตะคร้อ	3.42
		วังน้ำขาว	0.77
	ศรีนคร	คลองมะพลับ	129.72
		นครเดิฐ	24,165.24
		น้ำชุม	10,129.74
		ศรีนคร	11,981.59

ตารางภาคผนวก ก3 สรุปพื้นที่เสี่ยงภัยน้ำท่วมในพื้นที่เกษตรน้ำฝนเดือนสิงหาคม พ.ศ. 2563

จังหวัด	อำเภอ	ตำบล	พื้นที่เสี่ยง (ไร่)
		หนองบัว	7,757.59
	ศรีสัชชนาลัย	แม่สำ	26,384.49
		แม่สิน	34,925.01
		ดงคู	24,440.86
		ท่าชัย	57,544.82
		บ้านแก่ง	52,529.05
		บ้านตึก	32,172.37
		ป่าจิว	898.05
	ศรีสัชชนาลัย		9,383.08
		สารจิตร	5,060.09
		หนองอ้อ	20,666.77
		หาดเสี้ยว	205.35
	ศรีสำโรง	เกาะตาเลี้ยง	35,279.86
		คลองตาล	2,376.88
		ทับผึ้ง	3,092.45
		นาขุนไกร	76,198.88
		บ้านไร่	12,808.25
		บ้านซ่าน	11,844.24
		บ้านนา	6,196.35
		ราวต้นจันทร์	32,408.41
		วังใหญ่	12,940.54
		วังทอง	7,720.40
		วังลึก	2,105.77
		วัดเกาะ	9,497.34
		สามเรือน	2,141.00
	สวรรคโลก	เมืองบางขลัง	35,830.71
		เมืองบางยม	32.37

ตารางภาคผนวก ก3 สรุปพื้นที่เสี่ยงภัยน้ำท่วมในพื้นที่เกษตรน้ำฝนเดือนสิงหาคม พ.ศ. 2563

จังหวัด	อำเภอ	ตำบล	พื้นที่เสี่ยง (ไร่)
		เมืองสวรรคโลก	390.69
		ในเมือง	21,139.73
		คลองกระจง	1,271.87
		คลองยาง	64,515.13
		ท่าทอง	1,305.80
		นาทุ่ง	25,547.21
		ปากน้ำ	6,316.12
		ป่ากุมเกาะ	14,098.12
		ย่านยาว	5,245.31
		วังไม้ขอน	2,792.25
		วังพิณพาทย์	405.41
		หนองกลับ	16,855.79
สุโขทัย ผลรวม			1,206,805.58
สุพรรณบุรี	เดิมบางนางบวช	บ่อกรู	12,547.36
		วังศรีราช	54.19
		หนองกระทุ่ม	24,445.01
		หัวเขา	4,153.12
		หัวนา	11,297.57
	เมืองสุพรรณบุรี	ตลิ่งชัน	6,580.08
		สนามคลี	6,039.02
	ดอนเจดีย์	ไร่รถ	0.23
		สระกระโจม	0.08
	ด่านช้าง	วังคัน	44.84
		หนองมะค่าโมง	14.41
	หนองหญ้าไซ	แจรงาม	0.30
สุพรรณบุรี ผลรวม			65,176.22
สุราษฎร์ธานี	เคียนซา	เขาตอก	20,921.50

ตารางภาคผนวก ก3 สรุปพื้นที่เสี่ยงภัยน้ำท่วมในพื้นที่เกษตรน้ำฝนเดือนสิงหาคม พ.ศ. 2563

จังหวัด	อำเภอ	ตำบล	พื้นที่เสี่ยง (ไร่)
		เคียนซา	37,592.70
		บ้านเสด็จ	139,565.69
		พ่วงพรมคร	46,037.22
		อรัญคามวารี	51,924.10
	เมืองสุราษฎร์ธานี	ขุนทะเล	43,432.87
		คลองฉนาก	245.10
		คลองน้อย	11,181.08
		ตลาด	1.08
		บางโพธิ์	9,758.96
		บางใบไม้	7,591.70
		บางไทร	1,365.48
		บางกุ้ง	766.66
		บางชนะ	2,649.55
		มะขามเตี้ย	11,079.35
		วัดประดู่	33,310.82
	เวียงสระ	เขานิพันธ์	26,468.22
		เวียงสระ	10,685.00
		คลองฉนวน	47,173.99
		ทุ่งหลวง	34,893.85
		บ้านส้อง	39,284.25
	กาญจนดิษฐ์	คลองสระ	59.26
		ท่าอู่แท	5.33
		ทุ่งกง	0.57
		ทุ่งรัง	3.28
	คีรีรัฐนิคม	ถ้ำสิงขร	47.80
		ท่ากระดาน	23.84
		บ้านทำเนียบ	131.52

ตารางภาคผนวก ก3 สรุปพื้นที่เสี่ยงภัยน้ำท่วมในพื้นที่เกษตรน้ำฝนเดือนสิงหาคม พ.ศ. 2563

จังหวัด	อำเภอ	ตำบล	พื้นที่เสี่ยง (ไร่)
		บ้านยาง	1.79
	ชัยบุรี	ไทรทอง	180.82
		คลองน้อย	18.01
		ชัยบุรี	0.08
		สองแพรก	21.41
	ดอนสัก	ดอนสัก	0.18
		ปากแพรก	135.66
	ท่าฉาง	คลองไทร	211.26
		ท่าเคย	0.37
	ท่าชนะ	คลองพา	4.92
		คันธุลี	98.25
	บ้านตาขุน	เขาวง	67.54
		พะแสง	6.61
	บ้านนาเดิม	ทรัพย์ทวี	27,279.57
		ท่าเรือ	13,215.88
		นาใต้	21,647.68
		บ้านนา	39,412.30
	บ้านนาสาร	ควนศรี	95.48
		ควนสุบรรณ	11.92
		ท่าชี	130.96
		ทุ่งเตา	4.79
		ทุ่งเตาใหม่	8.10
		นาสาร	0.31
		น้ำพุ	8.72
		พรุพี	0.57
	พนม	คลองชะอุ่น	67,926.91
		คลองศก	14,858.60

ตารางภาคผนวก ก3 สรุปพื้นที่เสี่ยงภัยน้ำท่วมในพื้นที่เกษตรน้ำฝนเดือนสิงหาคม พ.ศ. 2563

จังหวัด	อำเภอ	ตำบล	พื้นที่เสี่ยง (ไร่)
		ต้นยวน	35,441.03
		พนม	10,019.10
		พลูเถื่อน	49,797.89
		พังกาญจน์	17,994.16
	พระแสง	ไทรโสภา	54,254.34
		ไทรซิ่ง	64,799.65
		บางสวรรค์	755.03
		สาकु	27,356.39
		สินเจริญ	27,225.08
		สินปูน	34,277.54
		อี่ปัน	47,955.80
	พุนพิน	เขาหัวควาย	18,677.05
		กรูด	48,963.58
		ตะปาน	59,484.40
		ท่าโรงช้าง	31,294.81
		ท่าข้าม	14,078.51
		ท่าสะท้อน	11,395.11
		น้ำรอบ	18,210.30
		บางเดือน	19,141.72
		บางอน	11,752.29
		บางมะเตือ	25,107.02
		พุนพิน	4,061.76
		มะลวน	51,244.66
		ลีเส็ด	4,943.94
		ศรีวิชัย	10,001.37
		หนองไทร	16,735.15
		หัวเตย	7,237.92

ตารางภาคผนวก ก3 สรุปพื้นที่เสี่ยงภัยน้ำท่วมในพื้นที่เกษตรน้ำฝนเดือนสิงหาคม พ.ศ. 2563

จังหวัด	อำเภอ	ตำบล	พื้นที่เสี่ยง (ไร่)
	วิภาวดี	ตะกุกใต้	301.81
สุราษฎร์ธานี ผลรวม			1,484,056.91
สุรินทร์	จอมพระ	เมืองสิง	0.10
		ชุมแสง	3.18
		บ้านฝื่อ	0.00
		ลุ่มระวี	0.65
		หนองสนิท	0.27
	ชุมพลบุรี	กระเบื้อง	0.00
		ชุมพลบุรี	0.66
		นาหนองไผ่	0.03
		ศรีณรงค์	0.03
		หนองเรือ	0.05
	ท่าตูม	เมืองแก	27,251.49
		โพนครก	40,290.56
		กระโพ	34,574.84
		ท่าตูม	29,177.98
		ทุ่งกุลา	59,970.51
		บะ	20,561.71
		บัวโคก	34,162.07
		พรมเทพ	37,219.80
		หนองเมธี	16,694.52
		หนองบัว	14,081.18
	รัตนบุรี	แก	0.08
		น้ำเขียว	0.37
	สนม	โพนโก	0.27
		สนม	0.02
		หนองฮิยอ	0.11

ตารางภาคผนวก ก3 สรุปพื้นที่เสี่ยงภัยน้ำท่วมในพื้นที่เกษตรน้ำฝนเดือนสิงหาคม พ.ศ. 2563

จังหวัด	อำเภอ	ตำบล	พื้นที่เสี่ยง (ไร่)
	สำโรงทาบ	สะโน	0.16
		หมื่นศรี	0.24
สุรินทร์ ผลรวม			313,990.89
หนองคาย	เผ่าไร่	เผ่าไร่	4.18
		วังหลวง	1.08
		หนองหลวง	2.80
		อุดมพร	5.85
	เมืองหนองคาย	เมืองหมี่	1,873.89
		กวนวัน	3,569.29
		ปะโค	9,583.46
		วัดธาตุ	22,356.60
	โพธิ์ตาก	โพธิ์ตาก	4,943.13
		โพนทอง	14,289.37
		ด่านศรีสุข	12,087.05
	โพนพิสัย	เซิม	27,139.73
		เหล่าต่างคำ	26,013.50
		กุดบง	30,595.85
		จุมพล	51,446.48
		ชุมช้าง	32,355.52
		ทุ่งหลวง	23,726.89
		นาหนัง	50,756.08
		บ้านโพธิ์	34,174.85
		บ้านฝื่อ	34,516.99
		วัดหลวง	17,857.69
		สร้างนางขาว	13,844.33
	ท่าบ่อ	โคกคอน	0.03
		โพนสา	0.16

ตารางภาคผนวก ก3 สรุปพื้นที่เสี่ยงภัยน้ำท่วมในพื้นที่เกษตรน้ำฝนเดือนสิงหาคม พ.ศ. 2563

จังหวัด	อำเภอ	ตำบล	พื้นที่เสี่ยง (ไร่)
	รัตนวาปี	โพนแพง	12,901.23
		นาทับไฮ	39,345.50
		บ้านด่อน	12,658.85
		พระบาทนาสิงห์	53,851.89
		รัตนวาปี	16,894.99
	ศรีเชียงใหม่	บ้านหม้อ	0.13
		พระพุทธบาท	0.83
		หนองปลาปาก	0.10
	สระใคร	บ้านฝาง	0.05
	สังคม	แก้งไก่อ	1.46
		นาจั่ว	1.69
		ผาดั้ง	0.39
		สังคม	0.07
หนองคาย ผลรวม			546,801.99
หนองบัวลำภู	เมืองหนองบัวลำภู	โนนขมิ้น	25,895.70
		โนนทัน	12,686.91
		โพธิ์ชัย	13,166.51
		กุดจิก	43,606.96
		นาคำไฮ	42,546.07
		นามะเฟื่อง	33,637.32
		บ้านขาม	25,150.89
		บ้านพร้าว	26,480.44
		ป่าไม้งาม	24,755.98
		ลำภู	4,883.17
		หนองบัว	17,984.94
		หนองภัยศูนย์	17,384.41
		หนองสวรรค์	12,381.08

ตารางภาคผนวก ก3 สรุปพื้นที่เสี่ยงภัยน้ำท่วมในพื้นที่เกษตรน้ำฝนเดือนสิงหาคม พ.ศ. 2563

จังหวัด	อำเภอ	ตำบล	พื้นที่เสี่ยง (ไร่)
		หนองหัว	22,005.60
		หัวนา	35,607.29
	โนนสัง	โคกใหญ่	7,124.37
		โคกม่วง	13,308.26
		โนนเมือง	14,044.56
		โนนสัง	12,821.63
		กุดคู	27,081.92
		นิคมพัฒนา	13,942.89
		บ้านค้อ	20,765.34
		บ้านถิ่น	15,193.95
		ปางกู๋	18,287.87
		หนองเรือ	25,574.85
	นากลาง	เก่ากลอย	31,501.90
		โนนเมือง	14,101.74
		กุดแห่	18,150.17
		กุดดินจี่	31,704.94
		ดงสวรรค์	33,747.92
		ด่านช้าง	22,533.45
		นากลาง	20,418.99
		ฝั่งแดง	53,715.15
		อุทัยสวรรค์	28,419.97
	นาวัง	เทพศิรี	0.72
		นาแก	215.94
	ศรีบุญเรือง	เมืองใหม่	175.43
		โนนม่วง	0.24
		หนองแก	0.06
		หนองบัวใต้	0.58

ตารางภาคผนวก ก3 สรุปพื้นที่เสี่ยงภัยน้ำท่วมในพื้นที่เกษตรน้ำฝนเดือนสิงหาคม พ.ศ. 2563

จังหวัด	อำเภอ	ตำบล	พื้นที่เสี่ยง (ไร่)
	สุวรรณคูหา	กุดผึ้ง	10,497.67
		ดงมะไฟ	46,959.10
		นาด่าน	28,988.19
		นาดี	36,781.45
		นาสี	18,999.77
		บ้านโคก	36,596.63
		บุญทัน	29,247.05
		สุวรรณคูหา	6,357.46
หนองบัวลำภู ผลรวม			995,433.44
อุดรธานี	เพ็ญ	โคกกลาง	0.26
		จอมศรี	0.02
	ทุ่งฝน	ทุ่งฝน	0.12
		นาชุมแสง	0.06
	นาูง	โนนทอง	31,006.40
		นาแค	29,655.72
		นาูง	35,482.32
		บ้านก้อง	44,903.67
	น้ำโสม	น้ำโสม	0.08
		บ้านหยวก	0.76
		สามัคคี	0.54
		หนองแวง	0.00
	บ้านดุง	โพนสูง	34,630.12
		ดงเย็น	17,350.65
		ถ่อนนาลับ	24,084.37
		นาไหม	33,725.53
		นาคำ	21,284.89
		บ้านจันทน์	36,090.46

ตารางภาคผนวก ก3 สรุปพื้นที่เสี่ยงภัยน้ำท่วมในพื้นที่เกษตรน้ำฝนเดือนสิงหาคม พ.ศ. 2563

จังหวัด	อำเภอ	ตำบล	พื้นที่เสี่ยง (ไร่)
		บ้านชัย	35,307.61
		บ้านดุง	33,310.10
		บ้านตาด	19,071.42
		บ้านม่วง	26,364.84
		วังทอง	15,930.43
		ศรีสุทโธ	3,634.77
		อ้อมกอ	34,203.17
	บ้านฝื่อ	คำด้วง	0.16
	พิบูลย์รักษ์	นาทราย	0.03
	สร้างคอม	เชียงดา	5,452.60
		นาสะอาด	6,479.85
		บ้านโคก	23,873.70
		บ้านยวด	12,890.76
		บ้านหินโงม	9,300.65
		สร้างคอม	12,495.03
	หนองวัวซอ	น้ำพัน	0.10
		หนองวัวซอ	0.68
		หนองอ้อ	0.23
		หมากหญ้า	0.01
อุดรธานี ผลรวม			546,532.07
อุดรดิตถ์	เมืองอุดรดิตถ์	แสนตอ	6,436.75
		ขุนฝาง	4,473.51
		คิ่งตะเภา	1,192.21
		จี้วงาม	6,024.91
		ท่าเสา	1,188.21
		น้ำริด	4,552.70
		บ้านดำน	5,651.46

ตารางภาคผนวก ก3 สรุปพื้นที่เสี่ยงภัยน้ำท่วมในพื้นที่เกษตรน้ำฝนเดือนสิงหาคม พ.ศ. 2563

จังหวัด	อำเภอ	ตำบล	พื้นที่เสี่ยง (ไร่)
		บ้านด่านนาขาม	15,623.53
		ป่าเซ่า	4,075.55
		ผาจุก	13,967.56
		วังดิน	9,717.58
		หาดกรวด	9,963.88
		หาดจีว	4,962.53
	ตรอน	ข่อยสูง	5,666.13
		น้ำอ่าง	23,845.08
		วังแดง	14,051.23
	ทองแสนขัน	น้ำพี	36,608.75
		บ่อทอง	39,373.69
		ป่าคาย	31,937.92
		ผักขวง	24,634.11
	ท่าปลา	จริม	1,102.23
		ท่าปลา	3,308.60
		นางพญา	1,629.58
		น้ำหมัน	35,447.62
		ผาเลือด	16,848.43
	น้ำปาด	เด่นเหล็ก	11,831.23
		แสนตอ	16,911.53
		ท่าแฝก	23,616.28
		น้ำไคร้	22,019.57
		น้ำไผ่	28,374.71
		บ้านฝาย	15,160.35
		ห้วยมุ่น	34,045.22
	บ้านโคก	นาขุม	8.95
		ม่วงเจ็ดต้น	0.00

ตารางภาคผนวก ก3 สรุปพื้นที่เสี่ยงภัยน้ำท่วมในพื้นที่เกษตรน้ำฝนเดือนสิงหาคม พ.ศ. 2563

จังหวัด	อำเภอ	ตำบล	พื้นที่เสี่ยง (ไร่)
	พิชัย	ในเมือง	2,205.21
		ไร่อ้อย	4,003.24
		คอรุม	3,875.11
		ท่ามะเฟือง	10,641.17
		ท่าสัก	6,186.48
		นายาง	29,994.56
		นาอิน	7,935.87
		บ้านหม้อ	2,486.26
		พญาแมน	2,969.87
	ปากท่า	บ้านเสี้ยว	5,205.17
		ปากท่า	4,428.91
		สองคอน	9,865.40
		สองห้อง	8,259.85
	ลับแล	แม่พูล	15,249.52
		ชัยจุมพล	13,925.63
		ด่านแม่คำมัน	3,166.39
		ทุ่งยั้ง	5,921.29
		น่านกกก	4,973.76
		ฝายหลวง	9,086.37
อุตรดิตถ์ ผลรวม			624,631.65
อุทัยธานี	เมืองอุทัยธานี	เกาะเทโพ	3,375.77
		เนินแจง	3,291.50
		โนนเหล็ก	1,166.09
		ดอนขวาง	6,731.61
		ท่าซุง	12,357.58
		ทุ่งใหญ่	314.90
		น้ำซึม	8,765.66

ตารางภาคผนวก ก3 สรุปพื้นที่เสี่ยงภัยน้ำท่วมในพื้นที่เกษตรน้ำฝนเดือนสิงหาคม พ.ศ. 2563

จังหวัด	อำเภอ	ตำบล	พื้นที่เสี่ยง (ไร่)
		สะแกกรัง	10,453.26
		หนองเต่า	557.11
		หนองแก	3,453.80
		หนองไผ่แบน	9,556.46
		หนองพังค่า	6,694.47
		หาดทอง	4,955.76
		อุทัยใหม่	268.95
	ทัพทัน	เขาขี้ฝอย	2,631.36
		โคกหม้อ	16,069.50
		ตลุกคู๋	20,687.76
		ทัพทัน	9,158.55
		ทุ่งนาไทย	2,644.09
		หนองกระทุ่ม	61,043.36
		หนองกลางดง	2,795.43
		หนองยายดา	19,016.17
		หนองสระ	1,125.68
		หนองหญ้าปล้อง	7,069.02
	บ้านไร่	หนองจอก	0.33
		หนองบ่มกล้วย	3.34
	ลานสัก	ทุ่งนางาม	31,462.40
		น้ำรอบ	70,145.51
		ประดู่ยืน	15,290.11
		ป่าอ้อ	34,217.08
		ระบำ	72,626.82
		ลานสัก	25,884.22
	สว่างอารมณ์	ไผ่เขียว	72,600.14
		บ่อยาง	34,586.51

ตารางภาคผนวก ก3 สรุปพื้นที่เสี่ยงภัยน้ำท่วมในพื้นที่เกษตรน้ำฝนเดือนสิงหาคม พ.ศ. 2563

จังหวัด	อำเภอ	ตำบล	พื้นที่เสี่ยง (ไร่)
		พลวงสองนาง	41,350.51
		สว่างอารมณ์	20,309.35
		หนองหลวง	10,844.77
	หนองขาหย่าง	ดงขวาง	11,746.87
		ดอนกลอย	9,088.67
		ท่าโพ	3,936.95
		ทุ่งพิง	8,275.33
		หนองไผ่	9,923.95
		หนองขาหย่าง	14,974.62
		หมกแกว	4,195.74
		หลุมเข้า	13,633.51
		ห้วยรอบ	2,659.96
	หนองฉาง	เขากวางทอง	8,627.43
		เขาบางแกรก	57.59
		ทุ่งโพ	1,500.04
		บ้านเก่า	4,176.22
		หนองฉาง	7,047.48
		หนองนางนวล	8,092.10
		หนองยาง	856.80
	ห้วยคต	ทองกลาง	2.05
		สุขฤทัย	0.00
อุทัยธานี ผลรวม			752,300.22
อุบลราชธานี	เขื่องใน	แดงหม้อ	0.13
		กลางใหญ่	0.08
		นาคำใหญ่	0.01
	เดชอุดม	เมืองเดช	44,511.96
		แก้ง	17,334.88

ตารางภาคผนวก ก3 สรุปพื้นที่เสี่ยงภัยน้ำท่วมในพื้นที่เกษตรน้ำฝนเดือนสิงหาคม พ.ศ. 2563

จังหวัด	อำเภอ	ตำบล	พื้นที่เสี่ยง (ไร่)
		โนนสมบูรณ์	28,281.32
		โพนงาม	14,821.61
		กลาง	57,236.77
		กุดประพาย	83,614.16
		คำครั่ง	41,922.02
		ตบหู่	65,651.15
		ท่าโพธิ์ศรี	33,293.41
		ทุ่งเทิง	33,389.43
		นาเจริญ	34,201.17
		นากระแซง	49,090.06
		นาสว่าง	13,972.91
		บัวงาม	61,808.38
		ป่าโมง	31,078.45
		สมสะอาด	32,202.44
	เมืองอุบลราชธานี	แจระแม	7,284.41
		ไร่น้อย	20,925.87
		กระโสบ	19,510.06
		กุดลาด	11,556.10
		ขามใหญ่	16,179.02
		ขี้เหล็ก	13,712.76
		ปทุม	122.11
		ปะอาว	646.32
		หนองขอน	15,925.50
		หนองบ่อ	18,177.52
		หัวเรือ	17,201.25
	เหล่าเสือโก้ก	เหล่าเสือโก้ก	0.03
		แพงใหญ่	0.07

ตารางภาคผนวก ก3 สรุปพื้นที่เสี่ยงภัยน้ำท่วมในพื้นที่เกษตรน้ำฝนเดือนสิงหาคม พ.ศ. 2563

จังหวัด	อำเภอ	ตำบล	พื้นที่เสี่ยง (ไร่)
		หนองบก	0.19
	ดอนมดแดง	เหล่าแดง	0.08
		คำไฮใหญ่	0.23
		ดอนมดแดง	0.25
	ทุ่งศรีอุดม	โคกชำแระ	1.34
		นาเกษม	0.24
		นาหอม	0.03
	นาเยี่ย	นาเยี่ย	0.23
		นาเรือง	0.55
		นาดี	0.12
	นาจะหลวย	โนนสมบูรณ์	0.03
		โนนสวรรค์	0.34
	น้ำยืน	ยาง	0.05
	บุญศรี	นาโพธิ์	312.78
		หนองสะโน	146.19
	พิบูลมังสาหาร	บ้านแหม	0.07
		หนองบัวฮี	0.39
		อ่างศิลา	0.15
	ม่วงสามสิบ	โพนแพง	0.23
		ยางสักกระโพหลุ่ม	0.08
		หนองเหล่า	0.01
	วารินชำราบ	เมืองศรีโค	0.00
		สระสมิง	0.16
	สำโรง	โคกสว่าง	0.20
อุบลราชธานี ผลรวม			784,115.27
ผลรวมทั้งหมด			44,678,703.03

ตารางภาคผนวก ก4 สรุปพื้นที่เสี่ยงภัยน้ำท่วมในพื้นที่เกษตรน้ำฝนเดือนกันยายน พ.ศ. 2563

จังหวัด	อำเภอ	ตำบล	พื้นที่เสี่ยง (ไร่)	
เชียงใหม่	ดอยเต่า	มีดกา	1.21	
		อมก๋อย	5.61	
		ยางเปียง	0.06	
เชียงใหม่ ผลรวม			6.88	
เชียงราย	เชียงแสน	เวียง	10,027.66	
		แม่เงิน	18,518.44	
		โยนก	14,877.84	
		บ้านแซว	38,068.71	
		ป่าสัก	15,004.53	
		ศรีดอนมูล	18,613.97	
		เชียงของ	เวียง	29,229.54
			ศรีง	7,495.69
		เทิง	ริมโขง	22,907.70
			ศรีดอนชัย	38,770.14
			สถาน	19,147.72
			ห้วยซ้อ	83,553.94
			เชียงเคี่ยน	25,101.21
	เวียง		20,106.94	
	แม่ลอย		29,450.97	
	จ้าว		28,695.74	
	เมืองเชียงราย	ต๊ับเต่า	46,458.39	
		ปล้อง	22,972.32	
		ศรีดอนไชย	13,427.22	
		สันทรายงาม	8,428.53	
		หงาว	13,034.37	
		หนองแรด	16,553.61	
		แม่กรณ์	0.46	

ตารางภาคผนวก ก4 สรุปพื้นที่เสี่ยงภัยน้ำท่วมในพื้นที่เกษตรน้ำฝนเดือนกันยายน พ.ศ. 2563

จังหวัด	อำเภอ	ตำบล	พื้นที่เสี่ยง (ไร่)
		คอยลาน	7.03
		ป่าอ้อดอนชัย	0.00
		ห้วยชมภู	15.94
	เวียงเชียงรุ้ง	ดงมหาวัน	0.03
	เวียงแก่น	ท่าข้าม	12,915.20
		ปอ	68,845.96
		ม่วงยาย	12,665.59
		หล่ายงาว	4,040.18
	เวียงชัย	ดอนศิลา	0.59
	เวียงป่าเป้า	แม่เจดีย์	2.01
	แม่จัน	ท่าข้าวเปลือก	0.23
	แม่ลาว	โป่งแพร่	5,063.46
		จอมหมอกแก้ว	1,755.53
		ดงมะดะ	6,859.55
	แม่สรวย	แม่สรวย	69.30
	แม่สาย	บ้านด้าย	0.32
	ขุนตาล	ต้า	15,896.49
		ป่าตาล	9,603.01
		ยางฮอม	26,391.07
	คอยหลวง	โชคชัย	48,488.17
		ปงน้อย	22,800.29
		หนองปากอ้อ	18,387.83
	ป่าแดด	ป่าแยะ	1.66
	พญาเม็งราย	เม็งราย	0.10
		ไม้ยา	3.27
		ตาดควัน	0.87
	พาน	ธารทอง	0.01

ตารางภาคผนวก ก4 สรุปพื้นที่เสี่ยงภัยน้ำท่วมในพื้นที่เกษตรน้ำฝนเดือนกันยายน พ.ศ. 2563

จังหวัด	อำเภอ	ตำบล	พื้นที่เสี่ยง (ไร่)
		ป่าหุ้ง	0.09
เชียงราย ผลรวม			794,259.40
เพชรบุรี	เขาย้อย	หนองชุมพลเหนือ	1.74
	แก่งกระจาน	แก่งกระจาน	1.02
		ป่าเต็ง	0.47
		วังจันทร์	144.76
		สองพี่น้อง	1.10
		ห้วยแม่เพรียง	23.44
	ชะอำ	ไร่ใหม่พัฒนา	1.69
		ดอนขุนห้วย	0.05
		ห้วยทรายเหนือ	2.28
	ท่ายาง	เขากระปุก	43,095.58
		กัลดีหลวง	21,210.80
		ท่าแลง	4,900.93
		ท่าไม้รวก	26,176.55
		ท่าคอย	256.59
		วังไคร้	12,720.53
	บ้านลาด	ห้วยลึก	0.44
	หนองหญ้าปล้อง	หนองหญ้าปล้อง	0.44
เพชรบุรี ผลรวม			108,538.43
เพชรบูรณ์	เขาค้อ	เขาค้อ	0.58
		ริมสีม่วง	1.34
	เมืองเพชรบูรณ์	ในเมือง	15.72
		ขอนแก่น	22,427.83
		ดงมูลเหล็ก	17,235.49
		ตะแบะ	28,968.89
		ท่าพล	32,672.36

ตารางภาคผนวก ก4 สรุปพื้นที่เสี่ยงภัยน้ำท่วมในพื้นที่เกษตรน้ำฝนเดือนกันยายน พ.ศ. 2563

จังหวัด	อำเภอ	ตำบล	พื้นที่เสี่ยง (ไร่)
		นางิ้ว	27,091.43
		นาป่า	24,078.90
		นายม	76,791.63
		น้ำร้อน	21,433.52
		บ้านโคก	26,405.65
		บ้านโตก	44,262.92
		ป่าเลา	19,495.22
		ระวิง	28,878.11
		วังขมภู	44,418.10
		สะเตียง	6,418.80
		ห้วยใหญ่	37,044.39
		ห้วยสะแก	23,399.56
	ชนแดน	พุทธบาท	0.20
	น้ำหนาว	วังกวาง	1.61
	บึงสามพัน	กั้นจุก	2.79
		ซับไม้แดง	0.50
		ซับสมอทอด	1.02
		บึงสามพัน	0.73
		วังพิกุล	2.14
		สระแก้ว	3.80
	วังโป่ง	ซับเปิบ	0.13
	วิเชียรบุรี	โคกปรัง	46,676.63
		ซับน้อย	43,436.75
		ซับสมบูรณ	8,323.52
		ท่าโรง	24,763.54
		น้ำร้อน	62,086.22
		ป่อรัง	33,600.30

ตารางภาคผนวก ก4 สรุปพื้นที่เสี่ยงภัยน้ำท่วมในพื้นที่เกษตรน้ำฝนเดือนกันยายน พ.ศ. 2563

จังหวัด	อำเภอ	ตำบล	พื้นที่เสี่ยง (ไร่)
		บึงกระจับ	32,926.15
		พุดเตย	31,711.84
		พุดขาม	18,268.92
		ภูน้ำหยด	16,794.97
		ยางสาว	39,318.83
		วังใหญ่	9,596.22
		สระประดู่	25,362.74
		สามแยก	44,581.19
	ศรีเทพ	โคกสะอาด	22.23
		นาสนุ่น	2.13
	หนองไผ่	นาเฉลียง	3.53
		ป่าไทย	0.32
		วังโบสถ์	0.16
		ห้วยโป่ง	0.73
	หล่มสัก	ช้างตะลูด	4.87
		บึงคล้า	7.53
เพชรบูรณ์ ผลรวม			918,542.66
เลย	เชียงคาน	ธาตุ	1.80
		หาดทรายขาว	13.08
	เมืองเลย	เมือง	15,403.73
		เสี้ยว	38,746.92
		กกตู๋	72,140.85
		กกทอง	24,589.73
		กุดป่อง	45.67
		ชัยพฤกษ์	18,931.29
		นาแหม	40,040.44
		นาโป่ง	42,938.20

ตารางภาคผนวก ก4 สรุปพื้นที่เสี่ยงภัยน้ำท่วมในพื้นที่เกษตรน้ำฝนเดือนกันยายน พ.ศ. 2563

จังหวัด	อำเภอ	ตำบล	พื้นที่เสี่ยง (ไร่)
		นาดินดำ	53,205.93
		นาอ้อ	10,846.10
		นาอาน	19,952.40
		น้ำสวย	77,685.90
		น้ำหมาน	23,285.84
		ศรีสองรัก	33,737.43
	เอราวัณ	เอราวัณ	8.11
	ท่าลี่	โคกใหญ่	0.42
		น้ำแคม	0.44
	นาแห้ว	เหล่ากอหก	0.09
	นาด้าง	ท่าสวรรค์	24.07
		ท่าสะอาด	190.15
		นาดอกคำ	0.01
	ปากชม	ชมเจริญ	0.30
	ผาขาว	โนนปอแดง	0.00
		ผาขาว	2,051.88
	ภูเรือ	सानตม	0.14
	ภูกระดึง	ผานกเค้า	25,431.93
		ภูกระดึง	15,148.36
		ศรีฐาน	16,328.30
		ห้วยส้ม	9,195.80
	วังสะพุง	ผาน้อย	15.21
	หนองหิน	ตาต่า	0.13
เลย ผลรวม			539,960.65
แพร่	เมืองแพร่	เหมืองหม้อ	2.34
		แม่คำมี	0.00
		แม่หล่าย	0.25

ตารางภาคผนวก ก4 สรุปพื้นที่เสี่ยงภัยน้ำท่วมในพื้นที่เกษตรน้ำฝนเดือนกันยายน พ.ศ. 2563

จังหวัด	อำเภอ	ตำบล	พื้นที่เสี่ยง (ไร่)
		ในเวียง	0.20
		กาญจนา	2,132.00
		ซ้อแฮ	3,165.85
		ท่าข้าม	1,716.36
		น้ำชำ	1,790.18
		บ้านถิ่น	5,754.48
		ป่าแดง	3,458.03
		ป่าเมต	531.45
		วังธง	1,046.27
		วังหงส์	1,979.53
		สวนเขื่อน	7,624.67
		ห้วยม้า	2,482.72
	ร่องกวาง	บ้านเวียง	3.50
	สูงเม่น	บ้านกาศ	0.02
	หนองม่วงไข่	ตำหนักธรรม	1.27
		น้ำรัต	0.04
		หนองม่วงไข่	0.01
แพร่ ผลรวม			31,689.17
กระบี่	เขาพนม	เขาติน	8.52
		โคกหาร	5.86
		พรเตี้ยว	34.75
		สินปูน	8.60
	เหนือคลอง	โคกยาง	175.37
		ปกาสัย	2.61
		ห้วยยูง	0.72
	คลองท่อม	เพขลา	80,040.37
		คลองท่อมเหนือ	66,193.81

ตารางภาคผนวก ก4 สรุปพื้นที่เสี่ยงภัยน้ำท่วมในพื้นที่เกษตรน้ำฝนเดือนกันยายน พ.ศ. 2563

จังหวัด	อำเภอ	ตำบล	พื้นที่เสี่ยง (ไร่)
		คลองท่อมใต้	33,134.87
		คลองพน	69,861.03
		ทรายขาว	46,154.21
		พุดดินนา	56,064.98
		ห้วยน้ำขาว	48,842.55
	ปลายพระยา	เขาเขน	12,982.32
		เขาต่อ	63,193.86
		คีรีวง	43,206.03
		ปลายพระยา	19,530.45
	ลำทับ	ดินแดง	42,619.16
		ดินอุดม	32,328.43
		ทุ่งไทรทอง	38,679.68
		ลำทับ	33,222.72
	อ่าวลึก	เขาใหญ่	3.76
		คลองยา	48.09
		นาเหนือ	37.86
		อ่าวลึกเหนือ	349.35
กระบี่ ผลรวม			686,729.97
กาญจนบุรี	เมืองกาญจนบุรี	เกาะสำโรง	15,336.20
		แก่งเสี้ยน	32,104.11
		ช่องสะเดา	16,761.63
		ท่ามะขาม	8,911.09
		บ้านเก่า	73,959.20
		บ้านเหนือ	1,538.65
		บ้านใต้	157.65
		ปากแพรก	11,409.12
		ลาดหญ้า	25,635.04

ตารางภาคผนวก ก4 สรุปพื้นที่เสี่ยงภัยน้ำท่วมในพื้นที่เกษตรน้ำฝนเดือนกันยายน พ.ศ. 2563

จังหวัด	อำเภอ	ตำบล	พื้นที่เสี่ยง (ไร่)
		วังเย็น	16,644.96
		วังด้ง	57,038.65
		หนองบัว	21,385.65
		หนองหญ้า	19,605.95
	เลาขวัญ	เลาขวัญ	42,621.83
		ทุ่งกระบี่	49,131.65
		หนองโสน	42,626.94
		หนองนกแก้ว	23,800.55
		หนองประดู่	45,437.22
		หนองปลิง	51,787.47
		หนองฝ้าย	26,824.26
	ไทรโยค	ท่าเสา	6.47
		ลุ่มส้ม	7.25
		ศรีมงคล	104.04
		สิงห์	52.86
	ด่านมะขามเตี้ย	กลอนโต	48,620.53
		จรเข้เผือก	85,075.18
		ด่านมะขามเตี้ย	63,716.99
		หนองไผ่	28,816.91
	ท่าม่วง	เขาน้อย	21.94
		ท่าล้อ	0.05
		รางสาสี่	48.41
		หนองขาว	20.75
		หนองตากยา	0.63
	บ่อพลอย	หนองกุ่ม	64.56
	ศรีสวัสดิ์	ท่ากระดาน	0.13
	หนองปรือ	หนองปลาไหล	0.61

ตารางภาคผนวก ก4 สรุปพื้นที่เสี่ยงภัยน้ำท่วมในพื้นที่เกษตรน้ำฝนเดือนกันยายน พ.ศ. 2563

จังหวัด	อำเภอ	ตำบล	พื้นที่เสี่ยง (ไร่)
	ห้วยกระเจา	วังไผ่	0.12
		สระลงเรือ	0.14
กาญจนบุรี ผลรวม			809,275.40
กาฬสินธุ์	เมืองกาฬสินธุ์	เซียงเครือ	7,803.25
		เหนือ	4,608.11
		โพนทอง	5,332.15
		ไผ่	20,787.79
		กลางหมื่น	16,947.06
		ขมิ้น	20,065.24
		นาจารย์	19,263.25
		บึงวิชัย	5,549.57
		ภูดิน	14,914.07
		ภูป้อ	25,974.91
		ลำปาว	13,720.23
		หนองกุง	13,939.75
	กมลาไสย	โคกสมบูรณ์	0.01
	ดอนจาน	ดงพยุง	44.73
		ดอนจาน	0.30
		ม่วงนา	141.03
	นามน	ยอดแกง	39.13
	สมเด็จ	หนองแวง	162.13
	สหัสขันธ์	โนนน้ำเกลี้ยง	7.05
		นามะเขือ	0.76
		นิคม	0.02
กาฬสินธุ์ ผลรวม			169,300.53
กำแพงเพชร	เมืองกำแพงเพชร	เทพนคร	24,022.87
		ไตรตรึงษ์	33,965.00

ตารางภาคผนวก ก4 สรุปพื้นที่เสี่ยงภัยน้ำท่วมในพื้นที่เกษตรน้ำฝนเดือนกันยายน พ.ศ. 2563

จังหวัด	อำเภอ	ตำบล	พื้นที่เสี่ยง (ไร่)
		คณที	13,849.91
		คลองแม่ลาย	23,343.63
		ทรงธรรม	26,288.44
		จ้ำมรงค์	19,147.32
		นครชุม	6,755.18
		นาบ่อคำ	56,388.08
		ลานดอกไม้	22,433.25
		วังทอง	23,906.79
		หนองปลิง	25,116.50
		อ่างทอง	106,490.23
	โกสัมพีนคร	เพชรชมพู	27,864.63
		โกสัมพี	56,105.67
		ลานดอกไม้ตก	21,491.17
	ไทรงาม	หนองแม่แตง	0.75
		หนองไม้กอง	1.93
	ขามเฒ่า	เกาะตาล	24,801.05
		แสนตอ	13,758.31
		โค้งไผ่	6,506.19
		ดอนแดง	22,239.83
		บ่อถ้ำ	48,202.98
		ปางมะค่า	87,108.17
		ยางสูง	5,351.83
		วังชะพลู	22,688.51
		วังหามแห	28,587.55
		สลกบาตร	2,967.00
	คลองขลุง	แม่ลาด	12,694.91
		คลองขลุง	10,851.79

ตารางภาคผนวก ก4 สรุปพื้นที่เสี่ยงภัยน้ำท่วมในพื้นที่เกษตรน้ำฝนเดือนกันยายน พ.ศ. 2563

จังหวัด	อำเภอ	ตำบล	พื้นที่เสี่ยง (ไร่)
		คลองสมบูรณ์	44,287.61
		ท่าพุทรา	11,152.80
		ท่ามะเขือ	24,085.30
		วังแหม	5,525.11
		วังไทร	52,705.23
		วังบัว	11,839.32
		วังยาง	10,091.79
		หัวถนน	26,471.71
	คลองลาน	โป่งน้ำร้อน	35,016.10
		คลองน้ำไหล	55,583.95
		คลองลานพัฒนา	61,028.66
		สีกกาม	38,832.76
	บึงสามัคคี	บึงสามัคคี	0.18
		วังชะโอน	0.00
	ปางศิลาทอง	โพธิ์ทอง	3.03
		ปางตาไว	166.79
		หินดาด	218.69
	พรานกระต่าย	คลองพีไกร	3,113.49
		คูบ้านโอง	671.42
		ถ้ำกระต่ายทอง	33,613.91
		ท่าไม้	36,100.51
		พรานกระต่าย	39,003.06
		วังควง	37,945.10
		วังตะแบก	23,196.46
		หนองหัววัว	23,228.54
		ห้วยยั้ง	20,911.80
	ลานกระบือ	ช่องลม	60.71

ตารางภาคผนวก ก4 สรุปพื้นที่เสี่ยงภัยน้ำท่วมในพื้นที่เกษตรน้ำฝนเดือนกันยายน พ.ศ. 2563

จังหวัด	อำเภอ	ตำบล	พื้นที่เสี่ยง (ไร่)
		บึงทับแสด	277.33
		ประชาสุขสันต์	0.02
		ลานกระบือ	268.51
กำแพงเพชร ผลรวม			1,368,329.37
ขอนแก่น	เขาสวนกวาง	คำม่วง	0.53
		ดงเมืองแอม	0.85
	เมืองขอนแก่น	เมืองเก่า	5,712.33
		แดงใหญ่	14,064.98
		โคกสี	184.76
		โนนท่อน	8,940.27
		ดอนช้าง	10,478.02
		ดอนหัน	22,074.84
		ท่าพระ	13,563.18
		บ้านเป็ด	6,202.60
		บ้านค้อ	56,304.19
		บ้านทุ่ม	27,686.96
		บ้านหว้า	21,689.52
		พระลับ	235.71
		ศิลา	4,442.55
		สาวะถี	39,086.46
		สำราญ	9,429.43
	แวงใหญ่	แวงใหญ่	1.72
	โคกโพธิ์ไชย	โพธิ์ไชย	0.73
		ชัยสมบุญ	0.25
	โนนศิลา	โนนศิลา	0.42
		หนองปลาหมอ	0.38
	กระนวน	บ้านฝาง	0.01

ตารางภาคผนวก ก4 สรุปพื้นที่เสี่ยงภัยน้ำท่วมในพื้นที่เกษตรน้ำฝนเดือนกันยายน พ.ศ. 2563

จังหวัด	อำเภอ	ตำบล	พื้นที่เสี่ยง (ไร่)
		หนองโน	0.10
		ห้วยโจด	0.00
		ห้วยน้ำคำ	0.12
	ชนบท	โนนพะยอม	17,007.96
		กุดเพ็ชขอม	11,257.73
		ชนบท	8,713.11
		บ้านแท่น	12,974.25
		ปอแดง	12,777.64
		วังแสง	22,091.92
		ศรีบุญเรือง	2,529.23
		ห้วยแก	17,332.47
	ชุมแพ	นาหนองทุ่ม	0.00
	ซำสูง	กระนวน	0.27
		คูคำ	0.00
	น้ำพอง	กุดน้ำใส	12,849.17
		ทรายมูล	13,447.81
		น้ำพอง	26,022.33
		บัวเงิน	41,524.76
		บัวใหญ่	10,958.86
		บ้านขาม	10,443.92
		พังทวย	27,151.38
		ม่วงหวาน	23,523.00
		วังชัย	983.80
		สะอาด	28,191.92
		หนองกุง	12,126.20
	บ้านแฮด	โนนสมบูรณ์	0.19
		บ้านแฮด	0.00

ตารางภาคผนวก ก4 สรุปพื้นที่เสี่ยงภัยน้ำท่วมในพื้นที่เกษตรน้ำฝนเดือนกันยายน พ.ศ. 2563

จังหวัด	อำเภอ	ตำบล	พื้นที่เสี่ยง (ไร่)
		หนองแซง	0.02
	บ้านไผ่	เมืองเพี้ย	0.02
		ภูเหล็ก	0.02
	บ้านฝาง	บ้านฝาง	0.24
		ป่าหวายนั่ง	0.11
	พระยืน	พระยืน	0.09
		หนองแวง	0.03
	พล	หนองแวงนางบัว	0.16
	มัญจาคีรี	กุดเค้า	0.70
		สวนหม่อน	0.00
		หนองแปน	0.01
	อุบลรัตน์	โคกสูง	0.50
		บ้านดง	0.28
ขอนแก่น ผลรวม			552,011.01
จันทบุรี	เขาคิชฌกูฏ	คลองพลู	47,876.64
		จันทเขลม	62,393.28
		ชากไทย	29,735.25
		ตะเคียนทอง	30,303.76
		พลวง	32,709.56
	เมืองจันทบุรี	เกาะขวาง	4,740.37
		แสลง	28,623.86
		คมบาง	7,510.43
		คลองนารายณ์	8,292.11
		จันทนิมิต	2,391.64
		ตลาด	793.38
		ท่าช้าง	18,475.73
		บางกะจะ	4,092.85

ตารางภาคผนวก ก4 สรุปพื้นที่เสี่ยงภัยน้ำท่วมในพื้นที่เกษตรน้ำฝนเดือนกันยายน พ.ศ. 2563

จังหวัด	อำเภอ	ตำบล	พื้นที่เสี่ยง (ไร่)
		พลับพลา	10,519.73
		วัดใหม่	199.96
		หนองบัว	5,129.39
	แก่งหางแมว	เขาวงกต	26,335.87
		แก่งหางแมว	70,931.92
		ขุนซ่อง	134,723.24
		พวา	109,552.34
		สามพี่น้อง	40,689.86
	แหลมสิงห์	คลองน้ำเค็ม	0.62
		บางสระเก้า	0.00
		พลี	4.56
	ขลุง	ตลกพรหม	34.24
		บ่อเวฬุ	40.69
		มาบไพ	22.45
	ท่าใหม่	เขาแก้ว	3.81
		เขาบายศรี	122.37
		เขาวัว	0.83
		พลอยแหวน	0.14
	นายายอาม	นายายอาม	3.11
		วังใหม่	0.23
	มะขาม	ฉมัน	31,418.81
		ท่าหลวง	20,113.61
		ปลิว	42,633.37
		มะขาม	21,494.31
		วังแซ้ม	27,738.39
		อ่างศิรี	20,664.97
	สอยดาว	ทับช้าง	6.55

ตารางภาคผนวก ก4 สรุปพื้นที่เสี่ยงภัยน้ำท่วมในพื้นที่เกษตรน้ำฝนเดือนกันยายน พ.ศ. 2563

จังหวัด	อำเภอ	ตำบล	พื้นที่เสี่ยง (ไร่)
		ปะตง	62.68
จันทบุรี ผลรวม			840,386.93
ฉะเชิงเทรา	แปลงยาว	วังเย็น	35.20
		หนองไม้แก่น	1.24
	ท่าตะเกียบ	คลองตะเกรา	10.87
	พนมสารคาม	เขาหินซ้อน	1.17
	สนามชัยเขต	ทุ่งพระยา	14.06
ฉะเชิงเทรา ผลรวม			62.54
ชลบุรี	เกาะจันทร์	เกาะจันทร์	1.84
		ท่าบุญมี	173.94
	เมืองชลบุรี	หนองข้างคอก	0.07
	บ่อทอง	บ่อกว้างทอง	0.03
	บางละมุง	ตะเคียนเตี้ย	2.03
		บางละมุง	0.94
	บ้านบึง	คลองกิว	5.28
		หนองบอนแดง	130.44
		หนองอิรุณ	1.32
	พนัสนิคม	ทุ่งขวาง	813.69
		นาเริก	4,594.38
		นาวังหิน	8,591.91
		สระสี่เหลี่ยม	9,490.94
		หนองเหียง	38,643.12
		หนองขยาด	704.51
		หนองปรือ	12,256.49
		หมอนนาง	12,986.13
		หัวถนน	7,115.92
	พานทอง	หนองหงษ์	1,096.81

ตารางภาคผนวก ก4 สรุปพื้นที่เสี่ยงภัยน้ำท่วมในพื้นที่เกษตรน้ำฝนเดือนกันยายน พ.ศ. 2563

จังหวัด	อำเภอ	ตำบล	พื้นที่เสี่ยง (ไร่)
	ศรีราชา	เขาคันทรง	53,207.58
		ทุ่งสุขลา	5,148.20
		ป่อวิน	49,318.69
		บางพระ	43,207.88
		บึง	27,328.48
		ศรีราชา	277.24
		สุรศักดิ์	20,905.91
		หนองขาม	47,530.25
	หนองใหญ่	หนองเสือช้าง	0.64
ชลบุรี ผลรวม			343,534.67
ชัยนาท	เนินขาม	เนินขาม	33,825.98
		กะบกเตี้ย	29,801.32
		สุขเดือนห้า	18,480.12
	เมืองชัยนาท	เสือโฮก	487.10
	มโนรมย์	ไร่พัฒนา	4,307.45
		วัดโคก	0.00
		หางน้ำสาคร	919.19
		อู่ตะเภา	13,657.56
	วัดสิงห์	วังหมัน	2.79
	หนองมะโมง	สะพานหิน	0.98
	หันคา	เด่นใหญ่	13,594.12
		ไพรมุกยูง	51,677.10
		บ้านเข็ญ	12,575.34
		หนองแขง	43,438.53
		หันคา	12,887.92
ชัยนาท ผลรวม			235,655.51
ชัยภูมิ	เกษตรสมบูรณ์	โนนกกอก	353.91

ตารางภาคผนวก ก4 สรุปพื้นที่เสี่ยงภัยน้ำท่วมในพื้นที่เกษตรน้ำฝนเดือนกันยายน พ.ศ. 2563

จังหวัด	อำเภอ	ตำบล	พื้นที่เสี่ยง (ไร่)
		สระโพนทอง	159.06
	เทพสถิต	โป่งนก	0.01
		นายางกลัก	0.06
	เนินสง่า	กะหาด	29,050.95
		ตาเนิน	23,629.04
		รังงาม	31,279.01
		หนองฉิม	41,230.25
	เมืองชัยภูมิ	โคกสูง	25,243.85
		โนนสำราญ	17,939.02
		โพนทอง	22,975.64
		ในเมือง	447.33
		กุดตุ้ม	40,530.86
		ซีลอง	21,257.83
		ชัยสีทอง	41,389.20
		ท่าหินโงม	21,998.90
		นาเสียว	24,839.43
		นาฝาย	22,918.89
		บ้านเล่า	13,184.76
		บ้านค่าย	9,857.96
		ปุงคล้า	27,321.60
		รอบเมือง	12,004.19
		ลาดใหญ่	26,538.27
		หนองไผ่	40,757.88
		หนองนาแซง	12,118.74
		ห้วยต้อน	35,339.12
		ห้วยบง	23,754.99
	แก้งคร้อ	เก่าyadi	0.15

ตารางภาคผนวก ก4 สรุปพื้นที่เสี่ยงภัยน้ำท่วมในพื้นที่เกษตรน้ำฝนเดือนกันยายน พ.ศ. 2563

จังหวัด	อำเภอ	ตำบล	พื้นที่เสี่ยง (ไร่)
	คอนสวรรค์	โคกมั่งงอย	24,423.73
		โนนสะอาด	11,401.65
	คอนสวรรค์		20,956.82
		ช่องสามหมอ	13,944.74
		บ้านโสก	24,291.21
		ยางหวาย	11,249.59
		ศรีสำราญ	20,467.32
		หนองขาม	15,965.60
		ห้วยไร่	18,841.10
	จัตุรัส	กุดน้ำใส	32,937.06
		บ้านกอก	36,029.37
		บ้านขาม	16,782.85
		ละหาน	24,790.59
		สัมปอ	32,458.44
		หนองโดน	25,895.09
		หนองบัวโคก	37,496.66
		หนองบัวใหญ่	19,468.38
		หนองบัวบาน	16,518.21
	ซับใหญ่	ท่ากูป	469.46
	บ้านเขว้า	โนนแดง	7,222.62
		ชีบน	26,923.95
		ตลาดแร้ง	40,274.15
		บ้านเขว้า	24,400.50
		ภูแลนคา	22,267.11
		ลุ่มลำชี	15,675.63
	บำเหน็จณรงค์	บ้านตาล	0.00
	ภักดีชุมพล	แหลมทอง	0.15

ตารางภาคผนวก ก4 สรุปพื้นที่เสี่ยงภัยน้ำท่วมในพื้นที่เกษตรน้ำฝนเดือนกันยายน พ.ศ. 2563

จังหวัด	อำเภอ	ตำบล	พื้นที่เสี่ยง (ไร่)
		วังทอง	139.60
	ภูเขียว	ธาตุทอง	0.00
	หนองบัวแดง	กุดชุมแสง	357.61
		ถ้าิ้วแดง	0.23
	หนองบัวระเหว	โคกสะอาด	22,371.84
		โสกปลาตุก	31,582.86
		วังตะเฒ่า	75,368.90
		หนองบัวระเหว	8,289.57
		ห้วยแย้	40,982.35
ชัยภูมิ ผลรวม			1,286,365.84
ชุมพร	เมืองชุมพร	ขุนกระโทก	8,611.63
		ตากแดด	13,365.21
		ถ้าิ่งห้	14,598.76
		ท่าตะเภา	41.89
		ท่ายาง	11,852.67
		ทุ่งคา	26,607.99
		นาชะอัง	15,200.68
		นาทุ่ง	5,281.83
		บางลึก	17,441.87
		บางหมาก	21,263.88
		บ้านนา	57,788.07
		ปากน้ำ	3,357.56
		วังใหม่	43,471.10
		วังไผ่	11,290.72
		วิสัยเหนือ	26,928.15
		หาดทรายรี	7,321.96
		หาดพันไกร	16,260.03

ตารางภาคผนวก ก4 สรุปพื้นที่เสี่ยงภัยน้ำท่วมในพื้นที่เกษตรน้ำฝนเดือนกันยายน พ.ศ. 2563

จังหวัด	อำเภอ	ตำบล	พื้นที่เสี่ยง (ไร่)
	ท่าแซะ	คูริง	36,359.83
		ทรัพย์อนันต์	18,755.28
		ท่าแซะ	34,896.67
		ท่าข้าม	18,105.42
		นากระตาม	26,870.57
		รับร่อ	84,901.33
		สลุย	34,323.36
		สองพี่น้อง	49,256.22
		หงษ์เจริญ	35,073.49
		หินแก้ว	57,528.81
	ทุ่งตะโก	ตะโก	341.22
	ปะทิว	เขาไชยราช	120.50
		ชุมโค	28.58
		ดอนยาง	15.16
		ทะเลทรัพย์	1.19
		บางสน	3.60
		สะพลี	78.36
	พะโต๊ะ	ปังหวาน	44,017.83
		ปากทรง	42,320.24
		พระรักษ์	43,137.95
		พะโต๊ะ	59,383.43
	ละแม	ทุ่งควัวดี	27,787.00
		ทุ่งหลวง	39,915.52
		ละแม	49,563.37
		สวนแตง	23,539.05
	สวี	เขาค่าย	29.59
		วิสัยใต้	26.29

ตารางภาคผนวก ก4 สรุปพื้นที่เสี่ยงภัยน้ำท่วมในพื้นที่เกษตรน้ำฝนเดือนกันยายน พ.ศ. 2563

จังหวัด	อำเภอ	ตำบล	พื้นที่เสี่ยง (ไร่)
	หลังสวน	แหลมทราย	7,987.03
		ชั้นเงิน	4,541.60
		ท่ามะปลา	8,869.18
		นาขา	35,477.17
		นาพญา	29,927.28
		บางน้ำจืด	22,564.84
		บางมะพร้าว	15,973.14
		บ้านควน	62,149.43
		ปากน้ำ	2,565.83
		พ้อแดง	5,613.98
		วังตะกอก	39,978.26
		หลังสวน	54.91
		หาดยาย	48,039.79
ชุมพร ผลรวม			1,310,806.24
ตรัง	เมืองตรัง	นาโยงใต้	0.48
		นาท่ามเหนือ	11.01
		นาท่ามใต้	6.61
		นาบินหลา	1.38
		นาพละ	0.43
		น้ำผุด	20.93
	นาโยง	โคกสะบ้า	18,058.39
		ช่อง	11,813.40
		นาข้าวเสียว	8,108.63
		นาหมื่นศรี	12,171.76
		ละมอ	26,499.21
	ปะเหลียน	แหลมสอม	11,972.00
		ท่าข้าม	9,301.85

ตารางภาคผนวก ก4 สรุปพื้นที่เสี่ยงภัยน้ำท่วมในพื้นที่เกษตรน้ำฝนเดือนกันยายน พ.ศ. 2563

จังหวัด	อำเภอ	ตำบล	พื้นที่เสี่ยง (ไร่)
		ท่าพญา	8,018.48
		ทุ่งยาว	19,492.57
		บางด้วน	16,121.84
		บ้านนา	50,496.05
		ปะเหลียน	54,703.98
		ลิพัง	32,351.45
		สุโสะ	32,877.90
	ย่านตาขาว	เกาะเปียง	5.16
		โพรงจระเข้	48.29
		ในควน	103.86
		ทุ่งกระบือ	62.93
		ทุ่งค่าย	1.73
		นาชุมเห็ด	11.12
		ย่านตาขาว	2.11
	รัชฎา	เขาไพร	13,434.01
		คลองปาง	7,953.72
		ควนเมา	22,308.63
		หนองบัว	17,627.01
		หนองปรือ	43,650.95
	วังวิเศษ	เขาวิเศษ	10.10
		ท่าสะบ้า	97.90
		วังมะปรางเหนือ	34.34
		อ่าวตง	131.95
	สิเกา	กะลาเส	107.48
	ห้วยยอด	เขากอบ	14,369.85
		เขาขาว	501.53
		เขาปูน	17,233.79

ตารางภาคผนวก ก4 สรุปพื้นที่เสี่ยงภัยน้ำท่วมในพื้นที่เกษตรน้ำฝนเดือนกันยายน พ.ศ. 2563

จังหวัด	อำเภอ	ตำบล	พื้นที่เสี่ยง (ไร่)
		ในเตา	2,330.72
		ท่าจิว	10,555.68
		ทุ่งต่อ	16,518.64
		นางวง	19,042.33
		บางกุ่ม	16,705.77
		บางดี	17.51
		ปากแจ่ม	25,228.15
		ปากคม	13,869.10
		ลำภูรา	9,834.93
		วังคีรี	19,150.95
		หนองช้างแล่น	13,551.96
		ห้วยนาง	27,458.52
		ห้วยยอด	11,908.64
	หาดสำราญ	บ้ำหวี	9.37
ตรัง ผลรวม			635,907.07
ตาก	เมืองตาก	วังประจบ	0.41
	แม่ระมาด	แม่ตื่น	2.34
		สามหมื่น	2.49
	แม่สอด	มหาวัน	50.91
	พบพระ	คีรีราษฎร์	130.59
		ช่องแคบ	52,581.46
		พบพระ	22,345.13
		รวมไทยพัฒนา	457.48
		วาเล่ย์	2,194.10
	วังเจ้า	เซียงทอง	5.04
	สามเงา	วังจันทร์	3,905.54
		วังหมัน	4,173.43

ตารางภาคผนวก ก4 สรุปพื้นที่เสี่ยงภัยน้ำท่วมในพื้นที่เกษตรน้ำฝนเดือนกันยายน พ.ศ. 2563

จังหวัด	อำเภอ	ตำบล	พื้นที่เสี่ยง (ไร่)
	อุ้มผาง	แม่กลอง	15,502.70
		แม่จัน	36,384.57
		แม่ละมุ้ง	17,803.08
		โมโกร	54,457.70
		หนองหลวง	20,952.43
		อุ้มผาง	24,449.95
ตาก ผลรวม			255,399.34
นครนายก	เมืองนครนายก	เขาพระ	6,636.88
		ท่าช้าง	0.24
		นครนายก	36.23
		บ้านใหญ่	5,681.03
		พรหมณี	4,997.56
		ศรีนาวา	68.19
		สาริกา	22,089.63
		หินตั้ง	869.60
	บ้านนา	เขาเพิ่ม	21,504.01
		บ้านนา	6,718.00
		บ้านพร้าว	784.16
		บ้านพริก	7,542.68
		ป่าชะ	13,564.95
		พิบูลออก	440.69
		ศรีกะอาง	19,111.42
	ปากพลี	นาหินลาด	1,386.06
นครนายก ผลรวม			111,431.33
นครราชสีมา	เฉลิมพระเกียรติ	ช้างทอง	11,613.27
		ท่าช้าง	9,805.51
		พระพุทธ	5,849.38

ตารางภาคผนวก ก4 สรุปพื้นที่เสี่ยงภัยน้ำท่วมในพื้นที่เกษตรน้ำฝนเดือนกันยายน พ.ศ. 2563

จังหวัด	อำเภอ	ตำบล	พื้นที่เสี่ยง (ไร่)
		หนองจุเหลื่อม	5,577.59
		หนองยาง	24,117.13
	เมืองนครราชสีมา	โคกกรวด	21,827.68
		โคกสูง	21,464.90
		โพธิ์กลาง	4,840.00
		ไชยมงคล	18,897.63
		จอหอ	3,119.95
		ตลาด	661.24
		บ้านโพธิ์	4,055.57
		ปรุใหญ่	2,310.18
		พลกรัง	3,697.28
		พะเนา	1,023.18
		พุดซา	14,478.47
		มะเรียง	922.94
		สีมูม	1,470.10
		สุรนารี	14,139.38
		หนองไข่น้ำ	15,430.72
		หนองจะบก	2,075.20
		หนองบัวศาลา	11,680.99
		หนองระเวียง	10,012.19
		หัวทะเล	1,344.25
	แก่งสนามนาง	บึงสำโรง	3.88
		สีสุก	8.87
	โชคชัย	ด่านเกวียน	0.05
		ท่าอ่าง	0.25
	โนนไทย	กำแพง	0.89
		ด่านจาก	0.06

ตารางภาคผนวก ก4 สรุปพื้นที่เสี่ยงภัยน้ำท่วมในพื้นที่เกษตรน้ำฝนเดือนกันยายน พ.ศ. 2563

จังหวัด	อำเภอ	ตำบล	พื้นที่เสี่ยง (ไร่)
		ลำโรง	0.22
	โนนสูง	โตนด	5.61
		ใหม่	0.15
		จันอัด	55.00
		ด่านคล้า	0.05
		ลำมูล	0.00
	ครบุรี	จระเข้หิน	9.46
	จักราช	ทองหลาง	0.13
		ศรีละกอ	69.94
	ด่านขุนทด	หนองไทร	984.42
	บ้านเหลื่อม	ช่อระกา	93.22
		บ้านเหลื่อม	2.46
	ปักธงชัย	ตะขบ	0.00
		ตะคุ	754.24
		ธงชัยเหนือ	430.95
		ภูหลวง	0.08
		สะแกราช	0.02
	ปากช่อง	โป่งตาลอง	34,676.35
		กลางดง	26,275.71
		ชนงพระ	25,782.69
		คลองม่วง	54,157.72
		จันทึก	32,238.58
		ปากช่อง	47,772.55
		พญาเย็น	28,310.40
		วังไทร	45,415.21
		วังกะทะ	69,597.65
		หนองน้ำแดง	25,638.78

ตารางภาคผนวก ก4 สรุปพื้นที่เสี่ยงภัยน้ำท่วมในพื้นที่เกษตรน้ำฝนเดือนกันยายน พ.ศ. 2563

จังหวัด	อำเภอ	ตำบล	พื้นที่เสี่ยง (ไร่)
		หนองสาหร่าย	41,831.63
		หมูสี	26,008.14
	พระทองคำ	ทัพเรียง	890.64
		มาบกราด	608.98
	วังน้ำเขียว	ไทยสามัคคี	21,399.18
		ระเรียง	25,522.74
	วังน้ำเขียว		54,600.90
		วังหมี	57,412.73
		อุดมทรัพย์	45,460.32
	สีคิ้ว	คลองไผ่	0.23
		มิตรภาพ	0.00
		ลาดบัวขาว	0.04
นครราชสีมา ผลรวม			876,435.85
นครศรีธรรมราช	เฉลิมพระเกียรติ	สวนหลวง	1.31
	เชียรใหญ่	เขาพระบาท	0.04
		การะเกด	0.13
	ขนอม	ขนอม	25,906.80
		ควนทอง	28,587.28
		ท้องเนียน	7,063.42
	จุฬาภรณ์	ควนหนองควัว	1.37
		นาหมอนบุญ	67.30
		บ้านควนมุด	34.49
		บ้านชะอวด	39.28
	ชะอวด	เขาพระทอง	28,048.16
		เครีง	30,739.99
		ขอนหาด	10,823.57
		ควนหนองหงษ์	20,804.74

ตารางภาคผนวก ก4 สรุปพื้นที่เสี่ยงภัยน้ำท่วมในพื้นที่เกษตรน้ำฝนเดือนกันยายน พ.ศ. 2563

จังหวัด	อำเภอ	ตำบล	พื้นที่เสี่ยง (ไร่)
		ชะอวด	20,517.09
		ท่าประจ๊ะ	2,202.08
		นางหลง	3,822.37
		บ้านตุล	22,040.46
		วังอ่าง	4,475.04
	ถ้าพรรณรา	คูสิต	0.03
	ทุ่งใหญ่	กรงหยัน	23.75
		กุแหระ	21.37
		ท่ายาง	10.02
		บางรูป	301.87
	ทุ่งสง	เขาโร	1.60
		เขาขาว	432.61
		กะปาง	119.71
		นาไม้ไผ่	72.13
		น้ำตก	8,035.45
	บางขัน	บางขัน	9,484.66
		บ้านนิคม	40,528.93
		บ้านลำนาว	187.50
		วังหิน	43,604.83
	ร้อนพิบูลย์	ควนพัง	18.20
	สิชล	ทุ่งใส	32.90
		สี่ขีด	85.10
	หัวไทร	เขาพังไกร	6,677.14
		แหลม	23,846.20
		ควนชะลิก	22,394.83
		ทรายขาว	50.34
		รามแก้ว	2,645.28

ตารางภาคผนวก ก4 สรุปพื้นที่เสี่ยงภัยน้ำท่วมในพื้นที่เกษตรน้ำฝนเดือนกันยายน พ.ศ. 2563

จังหวัด	อำเภอ	ตำบล	พื้นที่เสี่ยง (ไร่)
นครศรีธรรมราช ผลรวม			363,749.39
นครสวรรค์	เก้าเลี้ยว	เขาดิน	2,364.31
		มหาโพธิ	111.31
	เมืองนครสวรรค์	เกรียงไกร	5,157.94
		กลางแดด	1,826.25
		ตะเคียนเลื่อน	6,597.98
		นครสวรรค์ตก	4,682.27
		นครสวรรค์ออก	5,085.99
		บางพระหลวง	2,587.03
		บางม่วง	3,999.70
		บ้านแก่ง	1,895.18
		บ้านมะเกลือ	9,281.87
		ปากน้ำโพ	2.53
		พระนอน	10,495.46
		วัดไทร	3,865.28
		หนองกรด	10,529.85
		หนองกระโดน	4,026.09
		หนองปลิง	9,020.61
	แม่เปิน	แม่เปิน	14.50
	แม่วงก์	เขาชนกัน	14.91
		แม่เลย์	3.27
		แม่วงก์	0.68
		วังชาน	1.50
	โกรกพระ	เนินกว่าว	2,251.86
		เนินศาลา	1,886.81
		โกรกพระ	2,472.53
		นากลาง	8,507.67

ตารางภาคผนวก ก4 สรุปพื้นที่เสี่ยงภัยน้ำท่วมในพื้นที่เกษตรน้ำฝนเดือนกันยายน พ.ศ. 2563

จังหวัด	อำเภอ	ตำบล	พื้นที่เสี่ยง (ไร่)
		บางประมุง	1,617.31
		บางมะฝ่อ	4,880.32
		ยางตาล	12,852.55
		ศาลาแดง	2,925.35
	ไพศาลี	โคกเตี้ย	3.32
		โพธิ์ประสาท	0.12
		วังข่อย	0.08
		วังน้ำลัด	0.03
		สำโรงชัย	1.92
	ชุมแสง	เกษไชย	140.12
		ไผ่สิงห์	245.18
		ทับกฤชใต้	215.43
		พันลาน	408.79
		พิบูล	0.00
		หนองกระเจา	4,820.75
	ชุมตาบง	ชุมตาบง	254.45
		ปางสวรรค์	0.33
	ตากฟ้า	ลำพยนต์	0.48
		อุดมธัญญา	0.15
	ตาคลี	จันเสน	0.13
		ตาคลี	1.64
		ลาดทิพรส	0.88
		หนองโพ	1.29
		ห้วยหวาย	0.23
	ท่าตะโก	ดอนคา	398.18
		ท่าตะโก	5,156.73
		ทำนบ	4,318.91

ตารางภาคผนวก ก4 สรุปพื้นที่เสี่ยงภัยน้ำท่วมในพื้นที่เกษตรน้ำฝนเดือนกันยายน พ.ศ. 2563

จังหวัด	อำเภอ	ตำบล	พื้นที่เสี่ยง (ไร่)
		พนมเศษ	9,601.31
		พนมรอก	2,674.23
		วังใหญ่	4,087.53
		วังมหากร	1,329.74
		สายลำโพง	3,425.62
		หนองหลวง	14,463.93
		หัวถนน	18,673.30
	บรรพตพิสัย	ตาสัง	11.46
		ท่าจิว	8,592.50
		บางแก้ว	970.47
		บ้านแดน	6,087.10
		หนองตางู	6,760.92
		หูกวาง	2,071.24
		อ่างทอง	5,284.78
	พยุหะคีรี	เขากะลา	0.09
		เขาทอง	0.49
		ยางขาว	0.13
	ลาดยาว	เนินขี้เหล็ก	21,234.18
		บ้านไร่	22,824.41
		มาบแก	12,763.70
		ลาดยาว	39,706.12
		วังเมือง	17,917.77
		วังม้า	27,242.25
		ศาลเจ้าไก่ต่อ	26,591.67
		สร้อยละคร	14,782.42
		สระแก้ว	15,119.89
		หนองนมวัว	10,284.35

ตารางภาคผนวก ก4 สรุปพื้นที่เสี่ยงภัยน้ำท่วมในพื้นที่เกษตรน้ำฝนเดือนกันยายน พ.ศ. 2563

จังหวัด	อำเภอ	ตำบล	พื้นที่เสี่ยง (ไร่)
		หนองยาว	20,016.90
		ห้วยน้ำหอม	45,765.21
	หนองบัว	ธารทหาร	1.44
		วังบ่อ	0.67
		ห้วยใหญ่	0.59
		ห้วยถั่วใต้	3.01
		ห้วยร่วม	0.54
นครสวรรค์ ผลรวม			493,218.02
นราธิวาส	เจาะไอร้อง	จวบ	12,219.16
		บุกิต	19,683.76
		มะรือโบออก	8,592.10
	เมืองนราธิวาส	กะลุวอ	11,869.29
		กะลุวอเหนือ	3,647.34
		บางนาค	104.80
		มะนังตายอ	11,323.46
		ลำภู	3,276.78
	แว้ง	เอราวัณ	9,011.80
		แม่ตง	16,279.34
		แว้ง	20,472.82
		โละจูด	278.67
		กายูคละ	20,040.38
		ขอเลาะ	19,486.72
	จะแนะ	จะแนะ	46,164.20
		ช้างเผือก	59,720.29
		คูซังญอ	42,748.87
		ผดุงมาตร	10,969.87
	ตากใบ	ไพรวัน	16,609.33

ตารางภาคผนวก ก4 สรุปพื้นที่เสี่ยงภัยน้ำท่วมในพื้นที่เกษตรน้ำฝนเดือนกันยายน พ.ศ. 2563

จังหวัด	อำเภอ	ตำบล	พื้นที่เสี่ยง (ไร่)
		บางขุนทอง	89.96
		พร่อน	839.78
		ศาลาใหม่	5,102.49
	บาเจาะ	กาเยาะมาตี	4,184.55
		บาเจาะ	5,011.30
		บาเระเหนือ	4,198.80
		ปะลุกาสาเมาะ	3,107.14
		ลุโละสาวอ	1,437.83
	ยี่งอ	จอบาะ	11,341.28
		ตะปอเยาะ	3,262.74
		ยี่งอ	6,129.94
		ลุโละบายะ	4,480.65
		ลุโละปือซา	0.06
	ระแงะ	เฉลิม	17,872.04
		กาลิซา	24,549.35
		ตันหยงมัส	24,867.41
		ตันหยงลิมอ	3,679.94
		บองอ	48,294.62
		บาโงสะโต	19,487.47
		มะรือโบทก	21,330.78
	รือเสาะ	เรียง	17,365.21
		โคกสะตอ	28,645.71
		บาดัง	26,509.60
		รือเสาะ	29,324.22
		รือเสาะออก	17,206.65
		ลาโละ	23,368.45
		สามัคคี	13,798.21

ตารางภาคผนวก ก4 สรุปพื้นที่เสี่ยงภัยน้ำท่วมในพื้นที่เกษตรน้ำฝนเดือนกันยายน พ.ศ. 2563

จังหวัด	อำเภอ	ตำบล	พื้นที่เสี่ยง (ไร่)
		สาวอ	15,465.55
		สุวารี่	22,670.84
	ศรีสาคร	เชิงคีรี	21,029.59
		กาหลง	18,147.46
		ซากอ	29,674.57
		ตะมะยูง	14,783.45
		ศรีบรรพต	38,309.53
		ศรีสาคร	22,371.88
	สุโขทัย	ป่าเสม็ด	2,461.74
		บุญยะ	3,706.73
	สุโขทัย	โตะเต็ง	18,140.46
		ภาวะ	12,168.19
		ปะลูลู	20,980.07
		ริโก้	15,622.95
		ซากอ	15,990.66
		สุโขทัย	29,165.61
	สุโขทัย	เกียร	23,124.07
		ภูเขาทอง	14,076.38
		มาโมง	28,474.58
		ร่มไทร	26,136.37
		สุโขทัย	35,448.24
นราธิวาส ผลรวม			1,125,934.09
น่าน	เฉลิมพระเกียรติ	ขุนน่าน	62,484.84
		ห้วยโก๋น	30,518.87
	เขียงกลาง	เขียงกลาง	12,580.87
		เขียงคาน	3,312.38
		เปือ	10,116.54

ตารางภาคผนวก ก4 สรุปพื้นที่เสี่ยงภัยน้ำท่วมในพื้นที่เกษตรน้ำฝนเดือนกันยายน พ.ศ. 2563

จังหวัด	อำเภอ	ตำบล	พื้นที่เสี่ยง (ไร่)
		พญาแก้ว	15,503.20
		พระธาตุ	1,380.49
		พระพุทธรบาท	2,630.71
	เมืองน่าน	เรือง	3,866.65
		ไชยสถาน	1,464.57
		กองควาย	3,742.66
		คูใต้	9,602.08
		ถ้ำตอง	1,190.64
		นาซาว	7,071.90
		ป่อ	65,799.95
		ป่อสวก	13,391.93
		ผาสิ่งห์	25,382.87
		สะเนียน	106,866.93
	เวียงสา	แม่ชะนิง	0.48
		ทุ่งศรีทอง	0.08
	ท่าวังผา	แสนทอง	10,588.76
		จอมพระ	8,497.10
		ตาลชุม	30,960.45
		ท่าวังผา	2,982.27
		ป่าคา	25,589.09
		ผาตอ	19,424.92
		ผาทอง	52,199.14
		ยม	2,107.88
		ริม	1,887.78
		ศรีภูมิ	18,799.08
	ทุ่งช้าง	ทุ่งช้าง	1.90
		ปอน	1.23

ตารางภาคผนวก ก4 สรุปพื้นที่เสี่ยงภัยน้ำท่วมในพื้นที่เกษตรน้ำฝนเดือนกันยายน พ.ศ. 2563

จังหวัด	อำเภอ	ตำบล	พื้นที่เสี่ยง (ไร่)
	บ่อเกลือ	ดงพญา	27,365.61
		บ่อเกลือเหนือ	30,120.08
		บ่อเกลือใต้	42,039.16
		ภูฟ้า	22,509.51
	ปัว	เจดีย์ชัย	10,410.29
		แงง	5,143.57
		ไชยวัฒนา	1,554.51
		ป่ากลาง	3,638.92
		ภูคา	66,553.64
		วรนคร	2,230.24
		ศิลาแลง	3,836.55
		สกาด	13,761.64
		สถาน	2,680.05
		อวน	27,655.71
	ภูเพียง	เมืองจั้ง	0.41
		นาปัง	0.44
		ฝายแก้ว	0.04
	สองแคว	ชนแดน	41,363.17
		นาไร่หลวง	48,576.65
		ยอด	17,564.77
	สันติสุข	ป่าแลหลวง	0.74
		พงษ์	0.03
น่าน ผลรวม			916,953.96
บุรีรัมย์	เมืองบุรีรัมย์	หลักเขต	468.13
	แคนดง	หัวฝาย	0.21
	กระสัง	เมืองไผ่	21,332.79
		กระสัง	28,358.21

ตารางภาคผนวก ก4 สรุปพื้นที่เสี่ยงภัยน้ำท่วมในพื้นที่เกษตรน้ำฝนเดือนกันยายน พ.ศ. 2563

จังหวัด	อำเภอ	ตำบล	พื้นที่เสี่ยง (ไร่)
		กันทรารมย์	28,603.43
		ชุมแสง	10,172.82
		บ้านปรือ	22,744.15
		ลำดวน	22,139.08
		ศรีภูมิ	15,511.95
		สองชั้น	35,153.07
		สูงเนิน	35,241.70
		หนองเต็ง	25,592.53
		ห้วยสำราญ	32,829.15
	บ้านด่าน	วังเหนือ	914.48
	พลับพลาชัย	โคกขม้น	307.72
	สตึก	เมืองแก	26,996.31
		กระสัง	16,418.07
		ชุมแสง	21,415.69
		ดอนมนต์	14,489.72
		ท่าม่วง	28,176.69
		ทุ่งวัง	24,456.35
		นิคม	11,922.88
		ร้อนทอง	33,836.97
		สตึก	23,135.41
		สนามชัย	20,020.95
		สะแก	27,986.30
		หนองใหญ่	19,091.71
	ห้วยราช	เมืองโพธิ์	36.45
		โคกเหล็ก	47.71
		ตาเสา	117.38
		สนวน	41.33

ตารางภาคผนวก ก4 สรุปพื้นที่เสี่ยงภัยน้ำท่วมในพื้นที่เกษตรน้ำฝนเดือนกันยายน พ.ศ. 2563

จังหวัด	อำเภอ	ตำบล	พื้นที่เสี่ยง (ไร่)
บุรีรัมย์ ผลรวม			547,559.33
ประจวบคีรีขันธ์	กุยบุรี	สามกระทาย	4.61
		หาดขาม	1.06
	บางสะพานน้อย	ไชยราช	15.28
	ปราณบุรี	เขาจ้าว	33,531.55
		เขาน้อย	10,599.65
		ปราณบุรี	2,625.99
		ปากน้ำปราณ	6,276.83
		วังก้ง	16,246.00
		หนองตาแต้ม	20,313.02
	สามร้อยยอด	ไร่เก่า	27,020.25
		ไร่ใหม่	28,159.01
		ศาลาลัย	29,315.16
		ศีลาลัย	18,033.67
		สามร้อยยอด	11,216.26
	หัวหิน	ทับใต้	76,063.31
		บึงนคร	29,140.45
		หนองแก	765.28
		หนองพลับ	89,326.52
		ห้วยสัตว์ใหญ่	23,623.09
		หัวหิน	79.74
		หินเหล็กไฟ	42,384.33
ประจวบคีรีขันธ์ ผลรวม			464,741.06
ปราจีนบุรี	กบินทร์บุรี	ลาดตะเคียน	149.16
		หาดนางแก้ว	21.18
	บ้านสร้าง	บางพลวง	0.01
	ศรีมโหสถ	โคกไทย	19,613.89

ตารางภาคผนวก ก4 สรุปพื้นที่เสี่ยงภัยน้ำท่วมในพื้นที่เกษตรน้ำฝนเดือนกันยายน พ.ศ. 2563

จังหวัด	อำเภอ	ตำบล	พื้นที่เสี่ยง (ไร่)
		โคกปีบ	7,530.96
	ศรีมหาโพธิ	กรอกสมบุรณ์	28,672.75
		ท่าตูม	15,062.55
		บ้านทาม	160.90
		ศรีมหาโพธิ	26,931.28
		หนองโพรง	26,753.90
		หัวหว้า	19,594.82
ปราจีนบุรี ผลรวม			144,491.40
ปัตตานี	เมืองปัตตานี	กะมียอ	2,187.04
		คลองมานิง	3,065.82
		จะบังติกอ	3.25
		ตะลุโบะ	1,892.30
		ตันหยงลุโละ	233.94
		บานา	2,694.16
		บาราเฮาะ	4,806.59
		บาราโหม	156.10
		ปะกาฮะรัง	0.94
		ปยุต	2,095.26
	แม่ลาน	แม่ลาน	8,214.67
		ป่าไร่	6,618.74
	โคกโพธิ์	โคกโพธิ์	16,021.02
		ควนโนรี	4,627.18
		ช้างให้ตก	7,166.55
		ทรายขาว	10,890.61
		ท่าเรือ	744.65
		ทุ่งปลา	10,324.80
		นาเกตุ	2,492.26

ตารางภาคผนวก ก4 สรุปพื้นที่เสี่ยงภัยน้ำท่วมในพื้นที่เกษตรน้ำฝนเดือนกันยายน พ.ศ. 2563

จังหวัด	อำเภอ	ตำบล	พื้นที่เสี่ยง (ไร่)
		นาประคู้	13,862.32
		บางโกระ	1,948.47
		ปากล่อ	13,375.34
		ป่าบอน	5,357.58
		มะกรูด	3,090.00
	ไม้แก่น	ไม้แก่น	4.33
	กะพ้อ	กะรุปี	0.91
		ตะโละตือรามัน	2.99
		ปล่องหอย	15.20
	ทุ่งยางแดง	ตะโละเมะนา	15,574.04
		น้ำดำ	6,705.83
		ปากู	17,284.45
		พิเทิน	29,968.29
	ปะนาเระ	ควน	2,890.18
		คอกกระปือ	1,919.54
		ท่าข้าม	27.71
		ท่าน้ำ	3,608.42
		บ้านกลาง	122.07
		บ้านน้ำบ่อ	4,073.69
		ปะนาเระ	2,147.33
		พ้อมิ่ง	10,142.38
	มายอ	กระเสาะ	2.61
		ถนน	1,643.31
		มายอ	1,040.51
		ลานา	7,702.56
		ลูโยะยิไร	9,597.11
		สะกำ	3,130.17

ตารางภาคผนวก ก4 สรุปพื้นที่เสี่ยงภัยน้ำท่วมในพื้นที่เกษตรน้ำฝนเดือนกันยายน พ.ศ. 2563

จังหวัด	อำเภอ	ตำบล	พื้นที่เสี่ยง (ไร่)
		สาคอใต้	15.19
		สาคอบน	1,454.19
	ยะรัง	เขาตุม	26,886.63
		เมาะมาวี	2,036.59
		กระโด	597.72
		กอลำ	1.96
		ประจัน	5,350.96
		ปีตุมุดี	1,963.89
		ยะรัง	6,317.32
		ระแว้ง	5,970.68
		วัด	3,494.50
		สะดาวา	8,526.66
		สนอ	4,987.69
	ยะหริ่ง	แหลมโพธิ์	1,437.77
		จะรัง	6,530.89
		ตะโละ	6,791.60
		ตะโละกาโปร์	3,943.03
		ตาแกะ	4,064.99
		ตาลีอาयर	6,016.41
		บางปู	1,072.93
		ปิยามูม้ง	4,099.28
		ปูลากง	3,366.58
		มะนังยง	2,870.27
		ยามู	2,804.78
		ราตาปันย้ง	5,352.72
		สาบัน	12.53
		หนองแรต	3,909.97

ตารางภาคผนวก ก4 สรุปพื้นที่เสี่ยงภัยน้ำท่วมในพื้นที่เกษตรน้ำฝนเดือนกันยายน พ.ศ. 2563

จังหวัด	อำเภอ	ตำบล	พื้นที่เสี่ยง (ไร่)
	สายบุรี	เตราะบอน	13,870.40
		แป้น	14,803.00
		กะดุนง	10,957.82
		ตะบั้ง	8,338.02
		ตะลูบ้น	826.93
		ทุ่งคล้า	8,482.06
		บางเก่า	2,543.57
		ป้อระ	8,746.21
		ปะเสยะวอ	6,451.51
		มะนังดาลำ	6,747.83
		ละหาร	3,470.33
	หนองจิก	ท่ากำชำ	6,842.50
		บ่อทอง	0.00
ปัตตานี ผลรวม			451,431.15
พะเยา	เชียงคำ	เจดีย์คำ	0.15
		เชียงบาน	0.13
		แม่ลาว	0.22
		อ่างทอง	0.01
	ปง	ขุนควร	5.65
		ผาช้างน้อย	134.89
	ภูซาง	เชียงแรง	11,580.87
		ทุ่งกล้วย	15,165.15
		ป่าสัก	3,428.71
		ภูซาง	12,452.90
		สบบง	9,291.44
พะเยา ผลรวม			52,060.13
พังงา	เมืองพังงา	ทุ่งคาโงก	4.24

ตารางภาคผนวก ก4 สรุปพื้นที่เสี่ยงภัยน้ำท่วมในพื้นที่เกษตรน้ำฝนเดือนกันยายน พ.ศ. 2563

จังหวัด	อำเภอ	ตำบล	พื้นที่เสี่ยง (ไร่)
	กะปง	เหมาะ	29,396.75
		เหล	25,739.44
		กะปง	15,331.97
		ท่านา	29,806.85
		รมณีย์	41,862.59
	คุระบุรี	แม่นางขาว	23,614.03
		คุระ	25,980.49
		บางวัน	65,089.58
	ตะกั่วทุ่ง	โคกกลอย	30.56
		กะไหล	5.23
		ถ้ำ	0.81
		หล่อยุง	0.01
	ตะกั่วป่า	เกาะคอเขา	8,825.14
		โคกเคียน	11,862.37
		คึกคัก	29,310.22
		ตะกั่วป่า	366.34
		ตำตัว	8,865.78
		บางไทร	19,472.92
		บางนายสี	31,439.27
		บางม่วง	21,007.42
	ทับปุด	โคกเจริญ	14.37
		บางเหรียง	64.66
	ท้ายเหมือง	ท้ายเหมือง	34,651.79
		ทุ่งมะพร้าว	45,937.49
		นาเตย	26,417.80
		บางทอง	41,548.28
		ลำแก่น	21,925.64

ตารางภาคผนวก ก4 สรุปพื้นที่เสี่ยงภัยน้ำท่วมในพื้นที่เกษตรน้ำฝนเดือนกันยายน พ.ศ. 2563

จังหวัด	อำเภอ	ตำบล	พื้นที่เสี่ยง (ไร่)
		ลำภี	45,717.99
พังงา ผลรวม			604,290.03
พัทลุง	เขาชัยสน	เขาชัยสน	12,920.85
		โคกม่วง	29,949.99
		ควนขนุน	19,052.50
		ห่านโพธิ์	36.26
	เมืองพัทลุง	โคกชะงาย	4,319.07
		ควนมะพร้าว	2.69
		คูหาสวรรค์	47.51
		ชัยบุรี	27,827.89
		ตำนาค	16.35
		ท่าแค	7,936.21
		นาโหนด	1,755.07
		นาท่อม	3,823.15
		ปรางหมู่	567.12
		พญาขัน	9,839.41
		ร่มเมือง	10,851.92
		ลำปำ	12,681.30
	กงหรา	กงหรา	24.94
		คลองเฉลิม	5.44
		สมหวัง	11.37
	ควนขนุน	แพรกกหา	9,207.46
		แหลมไตนด	8,896.23
		ไตนดด้วน	8,078.73
		ควนขนุน	8,324.91
		ชะมวง	18,359.35
		ดอนทราย	2.23

ตารางภาคผนวก ก4 สรุปพื้นที่เสี่ยงภัยน้ำท่วมในพื้นที่เกษตรน้ำฝนเดือนกันยายน พ.ศ. 2563

จังหวัด	อำเภอ	ตำบล	พื้นที่เสี่ยง (ไร่)
		ทะเลน้อย	9,926.92
		นาขยาด	18,660.61
		ป่านแด	22,351.36
		พนมวังค์	13,320.34
		พนางตุง	21,773.52
		มะกอกเหนือ	13,518.73
	ตะโหมด	แม่ขรี	6.44
		ตะโหมด	10.52
	ป่าพะยอม	เกาะเต่า	0.42
		บ้านพร้าว	0.51
		ลานข่อย	96.26
	ศรีนครินทร์	ชุมพล	30.48
		บ้านนา	32,605.81
		ลำสินธุ์	18,650.62
		อ่างทอง	9,556.82
	ศรีบรรพต	เขาปู่	27,953.05
		เขาย่า	26,873.85
		ตะแพน	43,873.53
พัทลุง ผลรวม			453,747.76
พิจิตร	เมืองพิจิตร	เมืองเก่า	0.00
		โรงช้าง	2.55
		ไผ่ขวาง	2,272.63
		ท่าห่อ	87.11
		บ้านบุง	6,841.95
		ป่ามะคาบ	0.57
		ย่านยาว	1,020.00
		สายคำโห้	17,898.79

ตารางภาคผนวก ก4 สรุปพื้นที่เสี่ยงภัยน้ำท่วมในพื้นที่เกษตรน้ำฝนเดือนกันยายน พ.ศ. 2563

จังหวัด	อำเภอ	ตำบล	พื้นที่เสี่ยง (ไร่)
		หัวดง	8,461.88
	โพทะเล	โพทะเล	20.86
		ทะนง	19,558.57
		ท่าเสา	67.24
		ท่าขมิ้น	15,547.98
		ท่าม่วง	5.52
		ท่าบัว	0.26
		ท้ายน้ำ	13,607.06
		บ้านน้อย	0.01
	โพธิ์ประทับช้าง	เนินสว่าง	37,424.63
		โพธิ์ประทับช้าง	0.02
		ไผ่ท่าโพ	20,084.18
		ไผ่รอบ	50,866.44
		ดงเสือเหลือง	25,276.56
		ทุ่งใหญ่	26,325.87
		วังจิก	18,553.54
	ดงเจริญ	ห้วยร่วม	2.53
	ตะพานหิน	จั่วราย	8,063.98
		ดงตะขบ	15,712.11
		ทุ่งโพธิ์	12,858.20
		วังหลุม	31,549.12
		หนองพยอม	23,249.47
	ทับคล้อ	เขาเจ็ดยอด	1.26
		เขาทราย	0.99
		ทับคล้อ	5.37
		ท้ายทุ่ง	2.78
	บางมูลนาก	เนินมะกอก	2,235.51

ตารางภาคผนวก ก4 สรุปพื้นที่เสี่ยงภัยน้ำท่วมในพื้นที่เกษตรน้ำฝนเดือนกันยายน พ.ศ. 2563

จังหวัด	อำเภอ	ตำบล	พื้นที่เสี่ยง (ไร่)
		ภูมิจึง	12,320.40
		ลำประดาศ	20,227.04
		วังกรด	20,997.26
		วังตะกุง	21,742.36
		วังสำโรง	17,960.39
		ห้วยเขน	3,192.45
	บึงนาราง	แหลมรัง	32,837.18
		โพธิ์ไทรงาม	23,681.44
		บางลาย	6,274.63
		บึงนาราง	32,549.68
		ห้วยแก้ว	21,887.17
	วชิรบารมี	บ้านนา	43,666.68
		บึงบัว	44,583.20
		วังโมกข์	38,272.73
		หนองหลุม	19,338.85
	วังทรายพูน	วังทรายพูน	27,304.05
		หนองปล้อง	30,628.06
		หนองปลาไหล	27,851.64
		หนองพระ	44,073.59
	สากเหล็ก	คลองทราย	7,158.56
		ท่าเยี่ยม	8,544.51
		วังทับไทร	17,089.56
		สากเหล็ก	24,875.48
		หนองหญ้าไทร	11,983.65
	สามง่าม	เนินปอ	45,246.27
		กำแพงดิน	23,229.25
		รังนก	8,555.23

ตารางภาคผนวก ก4 สรุปพื้นที่เสี่ยงภัยน้ำท่วมในพื้นที่เกษตรน้ำฝนเดือนกันยายน พ.ศ. 2563

จังหวัด	อำเภอ	ตำบล	พื้นที่เสี่ยง (ไร่)
		สามง่าม	6,772.47
		หนองโสน	60,453.01
พิจิตร ผลรวม			1,060,902.33
พิจิตร	เนินมะปราง	ไทรย้อย	0.90
		บ้านน้อยชุ่มชื้น	0.60
		วังโพรง	0.33
	เมืองพิจิตร	จ้างาม	0.70
		ดอนทอง	11,046.24
		ท่าโพธิ์	2,152.13
		บ้านป่า	7,213.62
		บึงพระ	12,125.25
		วังน้ำคู้	11,413.18
		วัดจันทร์	1,304.11
		วัดพริก	11,061.01
	ชาติตระการ	ชาติตระการ	10,458.51
		ท่าสะแก	12,038.71
		บ่อภาค	50,094.19
		บ้านดง	69,751.47
		ป่าแดง	20,501.73
		สวนเมี่ยง	60,807.44
	นครไทย	น้ำกุ่ม	0.09
		หนองกะท้าว	0.68
	บางกระทุ่ม	โคกสลุด	6,827.82
		ไผ่ล้อม	2,960.13
		ท่าตาล	29,995.39
		นครป่าหมาก	19,980.77
		บางกระทุ่ม	14,144.69

ตารางภาคผนวก ก4 สรุปพื้นที่เสี่ยงภัยน้ำท่วมในพื้นที่เกษตรน้ำฝนเดือนกันยายน พ.ศ. 2563

จังหวัด	อำเภอ	ตำบล	พื้นที่เสี่ยง (ไร่)
		บ้านไร่	7,635.43
		สนามคลี	9,614.59
	บางระกำ	คูม่วง	38,771.74
		ชุมแสงสงคราม	34,289.06
		ท่านางงาม	5,146.40
		นิคมพัฒนา	32,029.16
		ป่อทอง	20,962.89
		บางระกำ	46,135.72
		บึงกอก	46,420.59
		ปลักแรด	29,612.00
		พันเสา	39,015.97
		วังอิทก	10,524.36
		หนองกุลา	88,600.00
	พรหมพิราม	ดงประจำ	18,220.82
		ตลุกเทียม	2,654.19
		ทับยายเชียง	27,522.54
		วังวน	157.94
		ศรีภิรมย์	4.27
		หอกลอง	6.43
	วังทอง	แม่ระกา	2.95
		บ้านกลาง	0.03
		พันชาลี	1.58
		หนองพระ	0.03
	วัดโบสถ์	คันไช้	13.86
		ท่างาม	1.19
		วัดโบสถ์	0.04
		หินลาด	0.03

ตารางภาคผนวก ก4 สรุปพื้นที่เสี่ยงภัยน้ำท่วมในพื้นที่เกษตรน้ำฝนเดือนกันยายน พ.ศ. 2563

จังหวัด	อำเภอ	ตำบล	พื้นที่เสี่ยง (ไร่)
พิษณุโลก ผลรวม			811,223.52
มหาสารคาม	เขียงยืน	นาทอง	0.08
		หนองซอน	0.14
	เมืองมหาสารคาม	เกิ้ง	7,046.12
		เขวา	22,454.30
		แก่งเลิงจาน	7,289.27
		แวงนาง	20,099.55
		โคกก่อ	31,995.23
		ดอนหว้าน	5,827.24
		ท่าตูม	6,921.73
		ท่าสองคอน	24,814.51
		บัวค้อ	9,315.74
		ลาดพัฒนา	18,800.16
		หนองโน	11,724.16
		หนองปลิง	10,647.68
		ห้วยแ่อง	3,751.30
	แกดำ	แกดำ	3.03
		มิตรภาพ	55.40
		วังแสง	622.03
	โกสุมพิสัย	เขวาไร่	40,963.32
		เขื่อน	744.13
		เลิงใต้	2,441.54
		เหล่า	19,212.37
		แก้งแก	8,723.09
		แพง	16,489.45
		โพนงาม	6,525.99
		ดอนกลาง	27,387.98

ตารางภาคผนวก ก4 สรุปพื้นที่เสี่ยงภัยน้ำท่วมในพื้นที่เกษตรน้ำฝนเดือนกันยายน พ.ศ. 2563

จังหวัด	อำเภอ	ตำบล	พื้นที่เสี่ยง (ไร่)
		วังยาว	6,015.60
		หนองเหล็ก	30,679.73
		หนองกุ้งสวรรค์	20,483.99
		หนองบอน	11,082.00
		หัวขวาง	6,807.50
	กันทรวิชัย	เขวาใหญ่	0.01
		มะค่า	1.23
	กุฉีรัง	ห้วยเตย	0.00
	บรบือ	หนองโก	94.63
		หนองจิก	0.03
		หนองม่วง	36.08
	วาปีปทุม	จัวบา	0.00
มหาสารคาม ผลรวม			379,056.34
ยโสธร	เมืองยโสธร	ค้อเหนือ	0.21
		คู้ทุ่ง	0.06
	กุฉีชุม	โพนงาม	0.37
	ค้อวัง	ค้อวัง	0.14
		น้ำอ้อม	0.06
	คำเขื่อนแก้ว	แคนน้อย	0.52
		กุตุกุง	20.38
		ดงแคนใหญ่	0.28
		ลุมพุก	0.36
	ทรายมูล	ดงมะไฟ	0.28
		นาเวียง	0.12
	มหาชนะชัย	โนนทราย	9,650.93
		คูเมือง	7,645.12
		บากเรือ	18,377.49

ตารางภาคผนวก ก4 สรุปพื้นที่เสี่ยงภัยน้ำท่วมในพื้นที่เกษตรน้ำฝนเดือนกันยายน พ.ศ. 2563

จังหวัด	อำเภอ	ตำบล	พื้นที่เสี่ยง (ไร่)
		บึงแก	16,326.28
		พระเสาร์	14,441.84
		ฟ้าหยาด	1,869.25
		ม่วง	2,168.81
		หัวเมือง	7,783.22
ยโสธร ผลรวม			78,285.73
ยะลา	เมืองยะลา	ตาเซะ	19.72
		บูดี	74.40
		ยูโป	32.42
		ลำใหม่	15.80
		สะเตงนอก	7.69
	กรงปินัง	กรงปินัง	1.33
	บันนังสตา	ตลิ่งชัน	147.84
		ตายนะปูเต๊ะ	23.11
	รามัน	เกะรอ	25,411.99
		เนินงาม	14,531.05
		โกตาบารู	4,645.69
		กอตตือรี๊ะ	9,806.58
		กาเยอบูเกะ	15,558.81
		กาลอ	13,602.93
		กาลูปัง	3,572.63
		จะก๊วะ	17,614.30
		ตะโล๊ะทะเลอ	17,870.09
		ท่าธง	28,608.24
		บาโงย	5,416.74
		บาลอ	8,493.04
		ปือมัง	12,857.14

ตารางภาคผนวก ก4 สรุปพื้นที่เสี่ยงภัยน้ำท่วมในพื้นที่เกษตรน้ำฝนเดือนกันยายน พ.ศ. 2563

จังหวัด	อำเภอ	ตำบล	พื้นที่เสี่ยง (ไร่)
		ยะตะ	17,523.02
		วังพญา	20,272.19
		อาซ่อง	19,368.11
ยะลา ผลรวม			235,474.86
ร้อยเอ็ด	เกษตรวิสัย	ดงครั่งน้อย	0.17
		สิงห์โคก	0.00
	เชียงขวัญ	เชียงขวัญ	46.09
		บ้านเชียง	18.78
		หมูม่น	0.00
	เมืองร้อยเอ็ด	สีแก้ว	0.12
		หนองแวง	68.55
	เมืองสรวง	กกกุง	0.01
		คูเมือง	0.30
		หนองหิน	0.15
	เสลภูมิ	เกาะแก้ว	17,750.37
		เมืองไพร	13,339.18
		เหล่าน้อย	17,526.86
		โพธิ์ทอง	16,720.79
		กลาง	4,267.91
		ขวัญเมือง	5,764.75
		ขวาว	26,238.28
		ท่าม่วง	14,472.15
		นาเมือง	24,957.41
		นาเลิง	15,519.24
		นาแซง	13,549.68
		นางาม	50,011.08
		บึงเกลือ	13,483.77

ตารางภาคผนวก ก4 สรุปพื้นที่เสี่ยงภัยน้ำท่วมในพื้นที่เกษตรน้ำฝนเดือนกันยายน พ.ศ. 2563

จังหวัด	อำเภอ	ตำบล	พื้นที่เสี่ยง (ไร่)
		พรสวรรค์	16,207.47
		ภูเงิน	29,695.87
		วังหลวง	22,507.65
		ศรีวิสัย	19,973.59
		หนองหลวง	14,362.35
	โพธิ์ชัย	ดอนโอง	0.26
	โพนทราย	โพนทราย	0.00
		ท่าหาดยาว	0.20
		ศรีสว่าง	90.94
	โพนทอง	โคกกกม่วง	0.35
		โคกสูง	0.50
		โนนชัยศรี	0.82
		พรมสวรรค์	0.16
	จันทาร	แสนชาติ	4,895.35
		จันทาร	7,615.71
		ดงสิงห์	11,082.35
		ดินดำ	10,868.13
		ป่าฝาง	4,288.22
		ผักแว่น	2,059.70
		ม่วงลาด	1,370.24
		ยางใหญ่	11,641.87
	ทุ่งเขาหลวง	เทอดไทย	7,129.13
		เหล่า	11,557.27
		ทุ่งเขาหลวง	0.18
		บึงงาม	20,185.17
		มะบ้า	0.42
	ธวัชบุรี	ไพศาล	0.01

ตารางภาคผนวก ก4 สรุปพื้นที่เสี่ยงภัยน้ำท่วมในพื้นที่เกษตรน้ำฝนเดือนกันยายน พ.ศ. 2563

จังหวัด	อำเภอ	ตำบล	พื้นที่เสี่ยง (ไร่)
		อู่เม้า	43.04
	พนมไพร	ค้อใหญ่	0.25
		คำไฮ	0.00
		หนองทัพไทย	0.03
	สุวรรณภูมิ	เมืองทุ่ง	15,162.92
		จำปาขัน	12,463.06
		ช้างเผือก	9,885.21
		ดอไม้	8,040.54
		ทุ่งกุลา	28,825.56
		ทุ่งศรีเมือง	3,310.74
		ทุ่งหลวง	61,373.67
		นาใหญ่	33,920.86
		น้ำคำ	28,101.17
		บ่อพันขัน	6,588.73
		สระคู	52,399.72
		ห้วยหินลาด	19,819.19
		หัวโทน	21,464.27
		หัวช้าง	24,751.21
		หินกอง	35,434.51
	หนองพอก	ท่าสีดา	0.09
		หนองขุนใหญ่	0.53
	หนองฮี	เด่นราษฎร์	0.02
		หนองฮี	0.01
	อาจสามารถ	โพนเมือง	0.03
		บ้านแจ้ง	0.01
		หนองขาม	0.25
		หนองหมื่นถ่าน	0.29

ตารางภาคผนวก ก4 สรุปพื้นที่เสี่ยงภัยน้ำท่วมในพื้นที่เกษตรน้ำฝนเดือนกันยายน พ.ศ. 2563

จังหวัด	อำเภอ	ตำบล	พื้นที่เสี่ยง (ไร่)	
ร้อยเอ็ด ผลรวม			790,855.44	
ระนอง	เมืองระนอง	ทรายแดง	0.42	
		ราชกรูด	66.88	
		หาดส้มแป้น	24.74	
	กระบุรี	จ.ป.ร.	5,742.03	
		บางใหญ่	0.20	
	กะเปอร์	เซียวเหลียง		12,042.71
			กะเปอร์	36,699.63
		บางหิน	20,545.55	
		บ้านนา	18,852.17	
		ม่วงกลาง	5,543.56	
		ละอุ่น	ในวงเหนือ	8,176.68
			ในวงใต้	6,369.65
			บางแก้ว	36,328.25
			บางพระเหนือ	35,257.34
			บางพระใต้	6,939.75
		ละอุ่นเหนือ	21,243.55	
		ละอุ่นใต้	13,904.72	
	สุขสำราญ	กำพวน	11,788.14	
		นาคา	25,207.56	
ระนอง ผลรวม			264,733.54	
ระยอง	เขาชะเมา	น้ำเป็น	50.73	
		ห้วยทับมอญ	6.37	
	เมืองระยอง	เชิงเนิน	1,072.96	
		เนินพระ	2,299.11	
		เพ	10,930.12	
		แกลง	27,020.47	

ตารางภาคผนวก ก4 สรุปพื้นที่เสี่ยงภัยน้ำท่วมในพื้นที่เกษตรน้ำฝนเดือนกันยายน พ.ศ. 2563

จังหวัด	อำเภอ	ตำบล	พื้นที่เสี่ยง (ไร่)
		กะเฉด	55,953.51
		ตะพง	28,342.23
		ทับมา	15,348.99
		ท่าประดู่	18.14
		นาตาขวัญ	19,585.98
		น้ำคอก	4,161.56
		บ้านแลง	19,346.30
		มาบตาพุด	13,765.22
		สำนักทอง	54,210.02
		ห้วยโป่ง	26,232.15
	แกลง	กองดิน	5.02
		ชากพง	4.72
		วังหว่า	0.88
		สองสลึง	2,513.41
		ห้วยยาง	5.01
	นิคมพัฒนา	นิคมพัฒนา	0.13
		มาบข่า	0.75
	บ้านค่าย	ชากบก	1.30
		ตาขัน	0.88
		บางบุตร	0.05
		หนองตะพาน	0.38
	บ้านฉาง	บ้านฉาง	0.08
	ปลวกแดง	ตาสีหรี	122.89
		ปลวกแดง	2.20
		มาบยางพร	3.24
	วังจันทร์	พลงตาเอี่ยม	0.34
		วังจันทร์	0.50

ตารางภาคผนวก ก4 สรุปพื้นที่เสี่ยงภัยน้ำท่วมในพื้นที่เกษตรน้ำฝนเดือนกันยายน พ.ศ. 2563

จังหวัด	อำเภอ	ตำบล	พื้นที่เสี่ยง (ไร่)
ระยอง ผลรวม			281,005.62
ราชบุรี	เมืองราชบุรี	เกาะพลับพลา	1,079.29
		เขาแร้ง	185.61
		ดอนแร่	8,104.08
		น้ำพุ	23,420.27
		ห้วยไผ่	18,601.16
		หินกอง	20,104.99
		อ่างทอง	1,771.38
	โพธาราม	เขาชะงุ้ม	28.47
		ธรรมเสน	243.12
		หนองขวาง	14.94
	จอมบึง	เบิกไพร	37,759.30
		แก้มอัน	75,169.04
		จอมบึง	39,905.34
		ด่านทับตะโก	52,446.27
		ปากช่อง	49,058.35
		รางบัว	91,840.00
	บ้านคา	บ้านคา	41,102.07
		บ้านบึง	44,834.24
		หนองพันจันทร์	40,251.79
	ปากท่อ	ดอนทราย	2,631.96
		ทุ่งหลวง	29,846.80
		ยางหัก	20,563.47
		วังมะนาว	885.93
		หนองกระทุ่ม	2,160.27
		ห้วยยางโทน	10,975.74
		อ่างหิน	29,500.18

ตารางภาคผนวก ก4 สรุปพื้นที่เสี่ยงภัยน้ำท่วมในพื้นที่เกษตรน้ำฝนเดือนกันยายน พ.ศ. 2563

จังหวัด	อำเภอ	ตำบล	พื้นที่เสี่ยง (ไร่)
	สวนผึ้ง	ตะนาวศรี	17,315.16
		ท่าเคย	41,736.96
		ป่าหวาย	56,462.58
		สวนผึ้ง	39,939.49
ราชบุรี ผลรวม			797,938.26
ลพบุรี	โคกเจริญ	หนองมะค่า	0.02
	โคกสำโรง	ถลุงเหล็ก	0.05
		วังจั่น	1.55
		หนองแขม	0.03
		หลุมข้าว	1.26
		ห้วยโป่ง	0.65
	ท่าม่วง	บางลี่	0.00
	บ้านหมี่	ซอนม่วง	5,393.48
		ดงพลับ	7,728.83
		ดอนดิ่ง	7,735.19
		บางกะพี้	7,111.55
		บ้านกล้วย	972.25
		บ้านทราย	4,428.83
		พุดา	127.64
		หนองเมือง	15,369.25
		หนองกระเบียน	1,359.09
		หนองทรายขาว	8,547.75
		หินปัก	2,434.23
	ลำสนธิ	กุดตาเพชร	0.32
	หนองม่วง	ซอนสารเดช	44.01
		บ่อทอง	42.20
		หนองม่วง	54.53

ตารางภาคผนวก ก4 สรุปพื้นที่เสี่ยงภัยน้ำท่วมในพื้นที่เกษตรน้ำฝนเดือนกันยายน พ.ศ. 2563

จังหวัด	อำเภอ	ตำบล	พื้นที่เสี่ยง (ไร่)	
ลพบุรี ผลรวม			61,352.72	
ลำปาง	เกาะคา	ใหม่พัฒนา	3,771.05	
		ไหล่หิน	3,701.15	
		นาแก้ว	6,684.40	
			ลำปางหลวง	11,478.73
		เมืองลำปาง	บ้านเสด็จ	16,116.70
			บ้านเอี่ยม	21,418.34
			บ้านคำ	4,633.34
			ปงแสนทอง	7,336.15
		แจ้ห่ม	เมืองมาย	3,876.29
			ปงดอน	3,954.21
		แม่เมาะ	บ้านดง	0.08
		งาว	นาแก	1.70
			บ้านร้อง	0.68
			บ้านอ้อน	0.15
		วังเหนือ	ทุ่งฮั่ว	18,523.79
			ร่องเคาะ	4,743.55
			วังแก้ว	9,578.57
			วังซ่าย	4,555.67
			วังทอง	34,107.33
		ห้างฉัตร	ปงยางคก	0.72
			หนองหล่ม	0.12
	ลำปาง ผลรวม			154,482.72
	ลำพูน	เมืองลำพูน	ป่าสัก	3,856.89
			มะเขือแจ้	2,638.81
			ศรีบัวบาน	3,448.70
			หนองหนาม	2,486.23

ตารางภาคผนวก ก4 สรุปพื้นที่เสี่ยงภัยน้ำท่วมในพื้นที่เกษตรน้ำฝนเดือนกันยายน พ.ศ. 2563

จังหวัด	อำเภอ	ตำบล	พื้นที่เสี่ยง (ไร่)
ลำพูน ผลรวม			12,430.62
ศรีสะเกษ	เมืองจันทร์	เมืองจันทร์	0.68
	เมืองศรีสะเกษ	โพธิ์	8,536.60
		โพนเขวา	9,680.35
		โพนข่า	10,659.99
		โพนค้อ	9,325.95
		คูซอด	10,019.01
		จาน	13,299.16
		ซำ	15,714.84
		ตะดอบ	14,454.18
		พุ่ม	23,097.30
		น้ำคำ	16,291.13
		หญ้าปล้อง	6,232.09
		หนองแก้ว	23,867.79
		หนองไผ่	14,150.08
		หนองไฮ	10,361.42
		หนองครก	14,411.83
		หมากเขียบ	16,744.55
	โนนคูณ	บก	0.04
		หนองกุง	0.08
	กันทรารมย์	เมืองน้อย	19,342.68
		โนนสัง	22,764.78
		คำเนียม	11,613.64
		จาน	22,952.52
		คู	11,208.57
		คูน	12,219.12
		ทาม	16,663.97

ตารางภาคผนวก ก4 สรุปพื้นที่เสี่ยงภัยน้ำท่วมในพื้นที่เกษตรน้ำฝนเดือนกันยายน พ.ศ. 2563

จังหวัด	อำเภอ	ตำบล	พื้นที่เสี่ยง (ไร่)
		บัวน้อย	23,013.81
		ผักแพว	26,778.38
		ยาง	29,808.12
		ละทาย	9,466.15
		หนองแก้ว	5,160.88
		หนองแวง	3,651.57
		หนองบัว	13,248.85
		หนองหัวช้าง	26,341.43
		อีปาด	21,176.09
	ซุซันต์	โสน	0.19
		ปรือใหญ่	28.12
		ห้วยไต้	0.15
	น้ำเกลี้ยง	คูบ	0.25
		ตองปิด	130.77
		น้ำเกลี้ยง	0.00
	ปรางค์กู๋	ตุม	0.20
		สำโรงปราสาท	0.23
	พยุห์	โนนเพ็ก	0.00
		ตำแย	0.03
		พยุห์	43.75
	ภูสิงห์	โคกตาล	14,708.14
		ไพรพัฒนา	16,397.78
		ดงรัก	19,108.04
		ตะเคียนราม	17,138.21
		ละลม	17,162.55
		ห้วยตามอญ	23,898.33
		ห้วยตึกชู	20,856.29

ตารางภาคผนวก ก4 สรุปพื้นที่เสี่ยงภัยน้ำท่วมในพื้นที่เกษตรน้ำฝนเดือนกันยายน พ.ศ. 2563

จังหวัด	อำเภอ	ตำบล	พื้นที่เสี่ยง (ไร่)
	ราชสีไศล	เมืองแคน	21,333.87
		เมืองคง	8,448.88
		ไผ่	8,404.36
		จิกสังข์ทอง	0.69
		ด่าน	8,526.13
		คู	18,774.35
		บัวหุ้ง	8,138.21
		สัมปอoy	15,231.49
		หนองแค	18,386.10
		หนองหมี	2,417.68
		หนองอีง	20,531.45
		ห้วยน้ำคำ	10,942.70
	วังหิน	ทุ่งสว่าง	0.04
		บ่อแก้ว	0.00
	ศิลาลาด	โจดม่วง	11,005.46
		กุง	0.05
		หนองบัวดง	0.07
	ห้วยทับทัน	เมืองหลวง	23,438.87
		กล้วยกว้าง	13,905.93
		จานแสนไชย	20,668.48
		ปราสาท	21,491.88
		ผักไหม	13,129.93
		ห้วยทับทัน	13,508.71
	อุทุมพรพิสัย	โคกจาน	0.30
		โคกหล้าม	0.64
		โพธิ์ชัย	0.12
		ทุ่งไชย	0.27

ตารางภาคผนวก ก4 สรุปพื้นที่เสี่ยงภัยน้ำท่วมในพื้นที่เกษตรน้ำฝนเดือนกันยายน พ.ศ. 2563

จังหวัด	อำเภอ	ตำบล	พื้นที่เสี่ยง (ไร่)
		ปะอาว	0.16
		รังแร้ง	0.10
		หนองไฮ	0.29
		หนองห้าง	59.61
		อีหล้า	0.04
ศรีสะเกษ ผลรวม			880,077.50
สงขลา	เทพา	ท่าม่วง	19.32
		ปากบาง	0.10
	ระโนด	บ้านขาว	5.43
	รัตภูมิ	เขาพระ	691.79
	สะบ้าย้อย	บ้านโหนด	2.13
สงขลา ผลรวม			718.77
สตูล	เมืองสตูล	เกตรี	7,864.15
		เจ๊ะบิลัง	28,309.99
		คลองขุด	2,745.87
		ควนโพธิ์	14,626.70
		ควนขัน	14,596.87
		ฉลุง	9,477.98
		ตันหยงโป	1,806.24
		ตำมะลัง	2,089.82
		บ้านควน	6,642.55
		ปูยู	308.37
		พิมาน	20.05
	ควนโดน	ควนโดน	19,809.52
		ควนสตอ	9,187.59
		ย่านซื่อ	1,480.36
		วังประจัน	16,693.20

ตารางภาคผนวก ก4 สรุปพื้นที่เสี่ยงภัยน้ำท่วมในพื้นที่เกษตรน้ำฝนเดือนกันยายน พ.ศ. 2563

จังหวัด	อำเภอ	ตำบล	พื้นที่เสี่ยง (ไร่)
	ควนกาหลง	ควนกาหลง	92,214.99
		ทุ่งนุ้ย	48,140.79
		อุไคเจริญ	47,564.64
	ท่าแพ	แปะ-ระ	93.62
		ท่าเรือ	0.29
		ท่าแพ	10.99
		สาคร	6.48
	ทุ่งหว้า	ทุ่งหว้า	2.61
		นาทอน	1.47
		ป่าแกบ่อหิน	3.14
	มะนัง	นิคมพัฒนา	92.69
		ปาล์มพัฒนา	29.12
	ละงู	เขาขาว	13,115.35
		แหลมสน	5,784.51
		กำแพง	31,375.68
		น้ำผุด	37,849.53
		ปากน้ำ	3,217.56
		ละงู	41,240.15
สรุป ผลรวม			456,402.87
สระบุรี	แก่งคอย	ชะอม	0.98
	บ้านหมอ	ตลาดน้อย	408.33
		บางโหนด	149.12
		บ้านหมอ	158.34
		สร้างไศก	6,407.28
		หนองบัว	4,229.42
	พระพุทธบาท	นายาว	0.66
		พระพุทธบาท	0.55

ตารางภาคผนวก ก4 สรุปพื้นที่เสี่ยงภัยน้ำท่วมในพื้นที่เกษตรน้ำฝนเดือนกันยายน พ.ศ. 2563

จังหวัด	อำเภอ	ตำบล	พื้นที่เสี่ยง (ไร่)
		พุก ráng	1.33
		หนองแก	18,373.49
		ห้วยป่าหวาย	0.26
	ม่วงเหล็ก	ม่วงเหล็ก	28.65
		มิตรภาพ	12.21
		ลำพญากลาง	0.35
		หนองย่างเสือ	49.44
	วิหารแดง	คลองเรือ	311.15
		วิหารแดง	33.23
		หนองหมู	14.83
	หนองโดน	บ้านโป่ง	500.29
		บ้านกล้วย	3,831.70
		หนองโดน	1,782.49
สระบุรี ผลรวม			36,294.11
สุโขทัย	เมืองสุโขทัย	เมืองเก่า	51,035.32
		ตาลเตี้ย	9,543.64
		ธานี	93.71
		บ้านกล้วย	27,799.78
		บ้านสวน	25,277.85
		บ้านหลุม	2,330.62
		ปากแคว	29.02
		ปากพระ	8,071.83
		ยางซ้าย	3,981.96
		วังทองแดง	38,033.78
	กงไกรลาศ	ไกรโน	65.56
		กง	0.90
		ดงเดือย	0.27

ตารางภาคผนวก ก4 สรุปพื้นที่เสี่ยงภัยน้ำท่วมในพื้นที่เกษตรน้ำฝนเดือนกันยายน พ.ศ. 2563

จังหวัด	อำเภอ	ตำบล	พื้นที่เสี่ยง (ไร่)
		ท่าฉนวน	1.68
		หนองต๋ม	1.94
	ศรีมหาศ	ทุ่งยางเมือง	0.74
		นาเชิงคีรี	0.03
		บ้านน้ำพุ	2.57
		บ้านป้อม	0.32
		ศรีศรีมหาศ	0.66
		หนองกระดิ่ง	1.51
		หนองจิก	6.62
	บ้านด่านลานหอย	บ้านด่าน	0.67
		ลานหอย	1.75
		วังตะคร้อ	3.42
		วังน้ำขาว	0.73
	ศรีนคร	คลองมะพลับ	0.00
		หนองบัว	4.09
	ศรีสำโรง	เกาะตาเลี้ยง	6.57
		ทับผึ้ง	1.26
		นาขุนไกร	2.07
		ราวต้นจันทร์	1.79
		วังใหญ่	3.19
	สวรรคโลก	ปากน้ำ	0.84
สุโขทัย ผลรวม			166,306.71
สุพรรณบุรี	เดิมบางนางบวช	บ่อกรู	0.11
		หนองกระทุ่ม	0.51
		หัวเขา	4.31
		หัวนา	0.56
	เมืองสุพรรณบุรี	ตลิ่งชัน	6,580.08

ตารางภาคผนวก ก4 สรุปพื้นที่เสี่ยงภัยน้ำท่วมในพื้นที่เกษตรน้ำฝนเดือนกันยายน พ.ศ. 2563

จังหวัด	อำเภอ	ตำบล	พื้นที่เสี่ยง (ไร่)
		สนามคลี	6,039.02
	ดอนเจดีย์	ไร่รถ	0.23
		ทะเลบก	0.07
		สระกระโจม	0.40
	ด่านช้าง	ด่านช้าง	255.78
	สามชุก	บ้านสระ	9,753.49
		หนองผักนาก	10,083.80
		หนองสะเดา	35.76
	หนองหญ้าไซ	ทัพหลวง	1.29
		หนองขาม	444.84
		หนองราชวัตร	0.42
		หนองหญ้าไซ	0.17
	อู่ทอง	จรเข้สามพัน	0.01
		บ้านไช้	0.03
		พลับพลาไชย	0.13
สุพรรณบุรี ผลรวม			33,201.01
สุราษฎร์ธานี	เคียนซา	เขาตอก	20,907.34
		เคียนซา	37,590.64
		บ้านเสด็จ	139,519.94
		พ่วงพรมคร	45,942.50
		อรัญคามวารี	51,924.10
	เวียงสระ	เวียงสระ	38.68
		คลองฉนวน	55.32
		ทุ่งหลวง	99.06
	ไชยา	โมถ่าย	7.11
		ตะกรบ	3.56
		ป่าเว	9.12

ตารางภาคผนวก ก4 สรุปพื้นที่เสี่ยงภัยน้ำท่วมในพื้นที่เกษตรน้ำฝนเดือนกันยายน พ.ศ. 2563

จังหวัด	อำเภอ	ตำบล	พื้นที่เสี่ยง (ไร่)
		ปากหมาก	12.82
	คีรีรัฐนิคม	บ้านท่าเนียบ	65.92
	ชัยบุรี	ไทรทอง	2.13
		คลองน้อย	18.01
		ชัยบุรี	0.08
		สองแพรก	21.41
	ดอนสัก	ดอนสัก	0.18
		ปากแพรก	6.65
	ท่าชนะ	คลองพา	32,673.80
		คันธุลี	11,210.47
		ท่าชนะ	16,279.27
		ประสงค์	2,828.14
		วัง	14,745.73
		สมอทอง	52,846.99
	บ้านตาขุน	เขาวง	67.54
		พะแสง	6.61
	บ้านนาเดิม	ทรัพย์ทวี	0.57
		บ้านนา	1.51
	บ้านนาสาร	ควนศรี	92.10
		ท่าชี	129.49
	พนม	คลองชะอุ่น	67,926.91
		คลองศก	14,858.60
		ต้นยวน	35,441.03
		พนม	10,019.10
		พลูเถื่อน	49,797.89
		พังกาญจน์	17,994.16
	พระแสง	ไทรโสภา	54,254.34

ตารางภาคผนวก ก4 สรุปพื้นที่เสี่ยงภัยน้ำท่วมในพื้นที่เกษตรน้ำฝนเดือนกันยายน พ.ศ. 2563

จังหวัด	อำเภอ	ตำบล	พื้นที่เสี่ยง (ไร่)
		ไทรซิง	64,799.65
		บางสวรรค์	755.03
		สาकु	27,356.39
		สินเจริญ	26,989.61
		สินปูน	34,135.77
		อี่ปุ่น	47,828.42
	พุนพิน	ตะปาน	49.31
สุราษฎร์ธานี ผลรวม			879,313.00
สุรินทร์	เมืองสุรินทร์	สวาย	0.00
	จอมพระ	เมืองสิง	0.10
		ชุมแสง	3.18
		บ้านฝื่อ	0.00
		ลุ่มระวี	0.65
		หนองสนิท	0.27
	ชุมพลบุรี	กระเบื้อง	0.00
		ชุมพลบุรี	0.66
		นาหนองไผ่	0.03
		ศรีณรงค์	0.03
		หนองเรือ	0.05
	ท่าตูม	เมืองแก	27,251.49
		โพนครก	40,291.38
		กระโพ	34,574.84
		ท่าตูม	29,177.98
		ทุ่งกุลา	59,971.10
		ปะ	20,561.71
		บัวโคก	34,162.07
		พรมเทพ	37,219.80

ตารางภาคผนวก ก4 สรุปพื้นที่เสี่ยงภัยน้ำท่วมในพื้นที่เกษตรน้ำฝนเดือนกันยายน พ.ศ. 2563

จังหวัด	อำเภอ	ตำบล	พื้นที่เสี่ยง (ไร่)
		หนองเมธี	16,694.52
		หนองบัว	14,081.18
	บัวเชด	จรัส	0.14
	รัตนบุรี	แก	0.08
		น้ำเขียว	0.37
	สนม	โพนโก	0.27
		สนม	0.02
		หนองอียอ	0.11
	สำโรงทาบ	สะโน	0.16
		หมื่นศรี	0.24
สุรินทร์ ผลรวม			313,992.44
หนองบัวลำภู	เมืองหนองบัวลำภู	โนนขมิ้น	25,895.68
		โนนทัน	12,686.91
		โพธิ์ชัย	13,166.51
		กุดจิก	43,550.52
		นาคำไฮ	42,500.67
		นามะเฟือง	33,636.33
		บ้านขาม	25,150.89
		บ้านพร้าว	26,480.44
		ป่าไม้งาม	24,755.76
		ลำภู	4,883.17
		หนองบัว	17,984.94
		หนองภัยศุนย์	17,384.41
		หนองสวรรค์	12,381.07
		หนองหว้า	22,005.60
		ห้วยนา	35,607.29
	นากลาง	เก่ากลอย	44.70

ตารางภาคผนวก ก4 สรุปพื้นที่เสี่ยงภัยน้ำท่วมในพื้นที่เกษตรน้ำฝนเดือนกันยายน พ.ศ. 2563

จังหวัด	อำเภอ	ตำบล	พื้นที่เสี่ยง (ไร่)
		กุดดินจี่	0.35
		นากลาง	17.53
		ฝั่งแดง	24.09
	ศรีบุญเรือง	เมืองใหม่	175.43
		หนองแก	0.06
		หนองบัวใต้	0.43
หนองบัวลำภู ผลรวม			358,332.78
อุดรธานี	เพ็ญ	เซียงหวาง	0.98
		นาพู่	0.83
		สร้างแป้น	0.34
	เมืองอุดรธานี	เซียงพิณ	8,524.30
		เซียงยี่น	19,866.41
		โคกสะอาด	10,136.23
		โนนสูง	9,908.65
		กุดสระ	12,775.29
		นากว้าง	11,850.54
		นาซ่า	19,237.36
		นาดี	3,882.71
		นิคมสงเคราะห์	13,062.31
		บ้านขาว	19,179.29
		บ้านจั่น	6,250.67
		บ้านตาด	28,598.33
		สามพร้าว	27,453.87
		หนองไผ่	15,996.49
		หนองไฮ	20,356.84
		หนองขอนแก่นกว้าง	7,995.82
		หนองนาคำ	36,680.88

ตารางภาคผนวก ก4 สรุปพื้นที่เสี่ยงภัยน้ำท่วมในพื้นที่เกษตรน้ำฝนเดือนกันยายน พ.ศ. 2563

จังหวัด	อำเภอ	ตำบล	พื้นที่เสี่ยง (ไร่)
		หนองบัว	911.57
		หมู่ม่น	1,170.53
	กุดจับ	เมืองเพี้ย	0.23
	กุมภวาปี	เสอเพลอ	0.00
	บ้านฝือ	เขื่อน้ำ	0.60
	ประจักษ์ศิลปาคม	ห้วยสามพาด	0.05
	พิบูลย์รักษ์	ดอนกลอย	1.29
	หนองแสง	ทับกุง	0.05
	หนองวัวซอ	น้ำพัน	0.10
		หนองวัวซอ	0.68
		หนองอ้อ	0.23
		หมากหญ้า	0.01
	หนองหาน	โพนงาม	17.74
		ดอนหายโศก	41.71
อุดรธานี ผลรวม			273,902.92
อุดรดิตถ์	เมืองอุดรดิตถ์	ผาจุก	0.12
		หาดกรวด	40.64
	ตรอน	น้ำอ่าง	0.51
	ทองแสนขัน	น้ำพี	36,597.15
		บ่อทอง	39,373.69
		ป่าคาย	31,936.87
		ผักขวง	24,634.11
	ท่าปลา	น้ำหมัน	0.01
		ผาเลือด	1.39
	น้ำปาด	เด่นเหล็ก	11,831.23
		แสนตอ	16,911.53
		ท่าแฝก	0.02

ตารางภาคผนวก ก4 สรุปพื้นที่เสี่ยงภัยน้ำท่วมในพื้นที่เกษตรน้ำฝนเดือนกันยายน พ.ศ. 2563

จังหวัด	อำเภอ	ตำบล	พื้นที่เสี่ยง (ไร่)
		น้ำไคร้	22,019.57
		น้ำไผ่	28,374.71
		บ้านฝาย	15,160.35
		ห้วยมุ่น	34,045.22
	บ้านโคก	นาขุม	8.95
	พิชัย	ในเมือง	2,205.21
		ไร่อ้อย	4,003.24
		คอรัม	3,874.92
		ท่ามะเฟือง	10,639.92
		ท่าสัก	6,186.29
		นายาง	29,994.56
		นาอิน	7,935.87
		บ้านหม้อ	2,486.26
		พญาแมน	2,969.31
	ปากท่า	สองห้อง	0.00
อุตรดิตถ์ ผลรวม			331,231.64
อุทัยธานี	เมืองอุทัยธานี	ท่าซุง	84.18
		ทุ่งใหญ่	0.69
		หนองเต่า	0.10
		หนองแก	0.01
		หนองพังค่า	0.00
	ทัพทัน	เขาชี้อย	2,631.20
		โคกหม้อ	16,069.25
		ตลุกคู๋	20,687.52
		ทัพทัน	9,157.79
		ทุ่งนาไทย	2,643.26
		หนองกระทุ่ม	61,043.36

ตารางภาคผนวก ก4 สรุปพื้นที่เสี่ยงภัยน้ำท่วมในพื้นที่เกษตรน้ำฝนเดือนกันยายน พ.ศ. 2563

จังหวัด	อำเภอ	ตำบล	พื้นที่เสี่ยง (ไร่)
		หนองกลางดง	2,795.43
		หนองยายดา	19,013.66
		หนองสระ	1,125.68
		หนองหญ้าปล้อง	7,069.02
	บ้านไร่	หนองจอก	0.13
		หนองบ่มกล้วย	3.34
	ลานสัก	ทุ่งนางาม	31,462.18
		น้ำรอบ	70,145.31
		ประดู่ยืน	15,290.11
		ป่าอ้อ	34,217.08
		ระบำ	72,626.82
		ลานสัก	25,884.22
	สว่างอารมณ์	ไผ่เขียว	79.72
		บ่อยาง	1.87
		พลวงสองนาง	4.52
		สว่างอารมณ์	3.42
		หนองหลวง	0.72
	หนองขาหย่าง	ทุ่งพึ่ง	0.03
	หนองฉาง	เขากวางทอง	0.43
		บ้านเก่า	0.00
	ห้วยคต	ทองหลาง	2.05
อุทัยธานี ผลรวม			392,043.11
อุบลราชธานี	เขื่องใน	แดงหม้อ	0.13
		กลางใหญ่	0.08
		นาคำใหญ่	0.01
	เดชอุดม	เมืองเดช	44,511.96
		แก้ง	17,334.88

ตารางภาคผนวก ก4 สรุปพื้นที่เสี่ยงภัยน้ำท่วมในพื้นที่เกษตรน้ำฝนเดือนกันยายน พ.ศ. 2563

จังหวัด	อำเภอ	ตำบล	พื้นที่เสี่ยง (ไร่)
		โนนสมบูรณ์	28,281.32
		โพนงาม	14,821.61
		กลาง	57,236.77
		กุดประทาย	83,614.16
		คำครั่ง	41,922.02
		ตบหุ	65,651.15
		ท่าโพธิ์ศรี	33,293.41
		ทุ่งเทิง	33,389.43
		นาเจริญ	34,201.17
		นากระแซง	49,090.06
		นาสว่าง	13,972.91
		บัวงาม	61,808.38
		ป่าโมง	31,078.45
		สมสะอาด	32,202.44
	เมืองอุบลราชธานี	แจระแม	7,284.41
		ไร่ร้อย	20,925.87
		กระโสบ	19,510.06
		กุดลาด	11,556.10
		ขามใหญ่	16,179.02
		ขี้เหล็ก	13,712.76
		ปทุม	122.11
		ปะอาว	646.32
		หนองขอน	15,925.50
		หนองบ่อ	18,177.52
		หัวเรือ	17,201.25
	เหล่าเสือโก้ก	เหล่าเสือโก้ก	0.03
		แพงใหญ่	0.07

ตารางภาคผนวก ก4 สรุปพื้นที่เสี่ยงภัยน้ำท่วมในพื้นที่เกษตรน้ำฝนเดือนกันยายน พ.ศ. 2563

จังหวัด	อำเภอ	ตำบล	พื้นที่เสี่ยง (ไร่)
		หนองบก	0.19
	ดอนมดแดง	เหล่าแดง	0.08
		คำไฮใหญ่	0.23
		ดอนมดแดง	0.25
	ทุ่งศรีอุดม	โคกชำแระ	1.34
		นาเกษม	0.24
		นาหอม	0.03
	นาเยี่ย	นาเยี่ย	0.23
		นาเรือง	0.55
		นาดี	0.12
	นาจะหลวย	โนนสมบูรณ์	0.03
		โนนสวรรค์	0.34
	น้ำยืน	ยาง	0.05
	บุญศรี	นาโพธิ์	312.78
		หนองสะโน	146.19
	พิบูลมังสาหาร	บ้านเขม	0.07
		หนองบัวฮี	0.39
		อ่างศิลา	0.15
	ม่วงสามสิบ	โพนแพง	0.23
		ยางสักกระโพหลุ่ม	0.08
		หนองเหล่า	0.01
	วารินชำราบ	เมืองศรีโค	0.00
		สระสมิง	0.16
	สำโรง	โคกสว่าง	0.20
อุบลราชธานี ผลรวม			784,115.27
ผลรวมทั้งหมด			27,326,478.95

ตารางภาคผนวก ก5 สรุปพื้นที่เสี่ยงภัยน้ำท่วมในพื้นที่เกษตรน้ำฝนเดือนตุลาคม พ.ศ. 2563

จังหวัด	อำเภอ	ตำบล	พื้นที่เสี่ยง (ไร่)	
กำแพงเพชร	ขาณุวรลักษบุรี	เกาะตาล	24,800.68	
		โค้งไผ่	6,506.19	
		ดอนแดง	22,239.83	
		บ่อถ้ำ	48,202.98	
		ปางมะค่า	87,108.17	
		ยางสูง	5,351.83	
		วังชะพลู	22,688.51	
		วังหามแห	28,587.55	
		สลกบาตร	2,967.00	
		แสนตอ	13,758.31	
		คลองขลุง	คลองขลุง	0.01
			แม่ลาด	0.44
		ปางศิลาทอง	ปางตาไว	166.79
	โพธิ์ทอง		3.03	
	หินดาด		68.87	
	กำแพงเพชร ผลรวม			262,450.19
	เชียงราย	เทิง	เชียงเคี่ยน	4.98
			แม่ฮ้อ	8.98
		เมืองเชียงราย	ดอยลาน	44,525.25
			ดอยฮาง	6,571.59
ท่าสาย			5,802.79	
ท่าสูด			4,350.67	
นางแล			8,807.09	
บ้านดู่			13,701.01	
ป่าอ้อดอนชัย			7,247.15	
แม่กรณ์			5,623.52	
แม่ข้าวต้ม	22,154.32			

ตารางภาคผนวก ก5 สรุปพื้นที่เสี่ยงภัยน้ำท่วมในพื้นที่เกษตรน้ำฝนเดือนตุลาคม พ.ศ. 2563

จังหวัด	อำเภอ	ตำบล	พื้นที่เสี่ยง (ไร่)	
กำแพงเพชร	ขาณุวรลักษบุรี	เกาะตาล	24,800.68	
		แม่ยาว	38,692.20	
		รอบเวียง	2,100.12	
		ห้วยชมภู	58,566.92	
		ห้วยสัก	38,143.24	
	แม่จัน	ท่าข้าวเปลือก	19.12	
		ป่าตึง	29.84	
		แม่จัน	0.02	
	แม่ลาว	โป่งแพร่	20.27	
	แม่สรวย	แม่สรวย	1.28	
		วาวี	0.63	
	เวียงชัย	ดอนศิลา	9.22	
	เวียงเชียงรุ้ง	ดงมหาวัน	0.30	
	เขียงราย ผลรวม			256,380.51
	เขียงใหม่	ดอยเต่า	มีดกา	1.21
ท่าดอน			0.19	
		แม่नावาง	0.02	
อมก๋อย		ม่อนจอง	5.61	
		ยางเปียง	0.06	
เขียงใหม่ ผลรวม			7.09	
ตาก	แม่ระมาด	แม่ตื่น	2.34	
		สามหมื่น	2.49	
	สามเงา	วังจันทร์	3,905.54	
		วังหมัน	4,173.43	
	ตาก ผลรวม			8,083.80
ลำปาง	เกาะคา	นาแก้ว	6,684.40	
		ลำปางหลวง	11,478.25	

ตารางภาคผนวก ก5 สรุปพื้นที่เสี่ยงภัยน้ำท่วมในพื้นที่เกษตรน้ำฝนเดือนตุลาคม พ.ศ. 2563

จังหวัด	อำเภอ	ตำบล	พื้นที่เสี่ยง (ไร่)	
กำแพงเพชร	ขาณุวรลักษบุรี	เกาะตาล	24,800.68	
		ใหม่พัฒนา	3,771.05	
		ไหล่หิน	3,701.15	
		งาว	นาแก	1.70
			บ้านร้อง	0.68
		บ้านอ้อน	0.15	
	แจ้ห่ม	ปงดอน	3,954.21	
		เมืองมาย	3,876.28	
	เถิน	เถินบุรี	นาโป่ง	5,703.84
			แม่มอก	4,648.19
			แม่วะ	8,745.21
			ล้อมแรด	3,476.43
			เวียงมอก	4,236.61
			เมืองลำปาง	22,108.32
			ปงแสนทอง	0.87
		วังเหนือ	วังทอง	0.14
		ห้างฉัตร	ปงยางคก	0.71
		ลำปาง ผลรวม		
	ลำพูน	เมืองลำพูน	ป่าสัก	3,856.89
			มะเขือแจ้	2,638.81
ศรีบัวบาน			3,448.70	
หนองหนาม			2,486.23	
ลำพูน ผลรวม			12,430.62	
			621,740.40	
กระบี่	เขาพนม	เขาติน	8.52	
		สินปุน	8.60	
	ปลายพระยา	ปลายพระยา	7.08	

ตารางภาคผนวก ก5 สรุปพื้นที่เสี่ยงภัยน้ำท่วมในพื้นที่เกษตรน้ำฝนเดือนตุลาคม พ.ศ. 2563

จังหวัด	อำเภอ	ตำบล	พื้นที่เสี่ยง (ไร่)
กำแพงเพชร	ขาณุวรลักษบุรี	เกาะตาล	24,800.68
กระบี่ ผลรวม			24.19
ชุมพร	ท่าแซะ	คูริง	36,359.83
		ทรัพย์อนันต์	18,755.28
		ท่าข้าม	18,105.42
		ท่าแซะ	34,896.67
		นากระตาม	26,870.57
		รับร่อ	84,901.33
		สลูย	34,323.36
		สองพี่น้อง	49,418.77
		หงษ์เจริญ	35,073.49
		หินแก้ว	57,528.81
	ทุ่งตะโก	ตะโก	341.22
	ปะทิว	เขาไชยราช	377.43
		ชุมโค	28.58
		ดอนยาง	15.16
		ทะเลทรัพย์	1.19
		บางสน	3.60
		ปากคลอง	3.21
		สะพลี	78.36
	พะโต๊ะ	ปังหวาน	161.39
		พระรักษ์	8.06
	เมืองชุมพร	ขุนกระทิง	8,611.63
		ตากแดด	13,365.21
		ถ้ำสิงห์	14,598.76
		ท่าตะเภา	41.89
		ท่ายาง	11,852.67

ตารางภาคผนวก ก5 สรุปพื้นที่เสี่ยงภัยน้ำท่วมในพื้นที่เกษตรน้ำฝนเดือนตุลาคม พ.ศ. 2563

จังหวัด	อำเภอ	ตำบล	พื้นที่เสี่ยง (ไร่)	
กำแพงเพชร	ขาณุวรลักษบุรี	เกาะตาล	24,800.68	
		ทุ่งคา	26,607.99	
		นาชะอัง	15,200.68	
		นาทุ่ง	5,281.83	
		บางลึก	17,441.87	
		บางหมาก	21,263.88	
		บ้านนา	57,788.07	
		ปากน้ำ	3,357.56	
		วังไผ่	11,290.72	
		วังใหม่	43,471.10	
		วิสัยเหนือ	26,928.15	
		หาดทรายรี	7,321.96	
		หาดพันไกร	16,260.03	
		ละแม	ทุ่งคาวัด	27,755.13
			ทุ่งหลวง	39,915.52
	ละแม		49,381.26	
	สวี	สวนแดง	23,397.25	
		เขาค่าย	29.59	
	หลังสวน	วิสัยใต้	26.29	
		ขันเงิน	4,541.60	
		ท่ามะปลา	8,869.18	
		นาขา	35,477.17	
		นาพญา	29,927.28	
		บางน้ำจืด	22,564.84	
		บางมะพร้าว	15,973.14	
		บ้านควน	62,140.60	
		ปากน้ำ	2,565.83	

ตารางภาคผนวก ก5 สรุปพื้นที่เสี่ยงภัยน้ำท่วมในพื้นที่เกษตรน้ำฝนเดือนตุลาคม พ.ศ. 2563

จังหวัด	อำเภอ	ตำบล	พื้นที่เสี่ยง (ไร่)	
กำแพงเพชร	ขาณุวรลักษบุรี	เกาะตาล	24,800.68	
		พ้อแดง	5,613.98	
		วังตะกอก	39,978.26	
		หลังสวน	54.91	
		หาดยาย	48,027.03	
		แหลมทราย	7,987.03	
		ชุมพร ผลรวม	1,122,161.58	
พังงา	กะปง	ท่านา	0.20	
		เหมาะ	6.29	
		เหล	0.36	
	คุระบุรี	บางวัน	0.86	
		ตะกั่วป่า	เกาะคอเขา	8,825.14
			คึกคัก	29,303.93
			โคกเคียน	11,862.20
			ตะกั่วป่า	366.34
			ตำตั่ว	8,864.53
			บางไทร	19,472.92
			บางนายสี	31,436.50
			บางม่วง	21,007.42
			ท้ายเหมือง	ลำแก่น
	พังงา ผลรวม	131,152.46		
	ระนอง	กระบุรี	จ.ป.ร.	5,742.03
			บางใหญ่	0.20
		เมืองระนอง	ทรายแดง	0.42
หาดส้มแป้น			24.74	
ละอุ่น		ในวงใต้	6,369.65	
		ในวงเหนือ	8,166.29	

ตารางภาคผนวก ก5 สรุปพื้นที่เสี่ยงภัยน้ำท่วมในพื้นที่เกษตรน้ำฝนเดือนตุลาคม พ.ศ. 2563

จังหวัด	อำเภอ	ตำบล	พื้นที่เสี่ยง (ไร่)	
กำแพงเพชร	ขาณุวรลักษบุรี	เกาะตาล	24,800.68	
		บางแก้ว	36,328.25	
		บางพระใต้	6,939.75	
		บางพระเหนือ	35,257.34	
		ละอุ่นใต้	13,904.72	
		ละอุ่นเหนือ	21,243.55	
		ระนอง ผลรวม		133,976.92
สุราษฎร์ธานี	คีรีรัฐนิคม	บ้านท่าเนียบ	62.80	
		เคียนซา	20,907.34	
		เคียนซา	37,590.64	
		บ้านเสด็จ	139,434.43	
		พ่วงพรมคร	45,942.50	
		อรัญคามวารี	51,924.10	
	ชัยบุรี	คลองน้อย	18.01	
		ชัยบุรี	0.08	
		ไทรทอง	2.13	
		สองแพรก	21.41	
		ท่าชนะ	คลองพา	4.92
			คันธุลี	98.25
		บ้านนาเดิม	ทรัพย์ทวี	0.57
			บ้านนา	1.51
		บ้านนาสาร	ควนศรี	92.10
			ท่าชี	129.49
		พนม	คลองชะอุ่น	120.05
			ต้นยวน	110.13
		พระแสง	ไทรซิง	64,799.65
			ไทรโสภาก	54,254.34

ตารางภาคผนวก ก5 สรุปพื้นที่เสี่ยงภัยน้ำท่วมในพื้นที่เกษตรน้ำฝนเดือนตุลาคม พ.ศ. 2563

จังหวัด	อำเภอ	ตำบล	พื้นที่เสี่ยง (ไร่)	
กำแพงเพชร	ขาณุวรลักษบุรี	เกาะตาล	24,800.68	
		บางสวรรค์	750.31	
		สาकु	27,356.39	
		สินเจริญ	26,989.61	
		สินปูน	34,135.77	
		อี่ปัน	47,828.42	
		พุนพิน	ตะปาน	49.31
	เวียงสระ	คลองฉนวน	55.32	
		ทุ่งหลวง	99.06	
		เวียงสระ	38.68	
	สุราษฎร์ธานี ผลรวม			552,817.33
	ยโสธร	กุดชุม	โพนงาม	0.37
			ค้อวัง	0.14
		น้ำอ้อม	0.06	
คำเขื่อนแก้ว		กุดกุง	20.38	
		แคนน้อย	0.52	
		ดงแคนใหญ่	0.28	
		ลุ่มพุก	0.36	
ทรายมูล		ดงมะไฟ	0.28	
		นาเวียง	0.12	
มหาชนะชัย		คูเมือง		7,645.12
			โนนทราย	9,650.93
		บากเรือ		18,377.49
			บึงแก	16,326.28
		พระเสาร์		14,441.84
			ฟ้าหยาด	1,869.25
			ม่วง	2,168.81

ตารางภาคผนวก ก5 สรุปพื้นที่เสี่ยงภัยน้ำท่วมในพื้นที่เกษตรน้ำฝนเดือนตุลาคม พ.ศ. 2563

จังหวัด	อำเภอ	ตำบล	พื้นที่เสี่ยง (ไร่)	
กำแพงเพชร	ขามเฒ่า	เกาะตาล	24,800.68	
		หัวเมือง	7,783.22	
	เมืองยโสธร	ค้อเหนือ	0.21	
		คู่ง	0.06	
ยโสธร ผลรวม			78,285.73	
อุบลราชธานี	เขื่องใน	กลางใหญ่	0.08	
		แดงหม้อ	0.13	
		นาคำใหญ่	0.01	
	ดอนมดแดง	คำไฮใหญ่	0.23	
		ดอนมดแดง	0.25	
		เหล่าแดง	0.08	
	เดชอุดม	กลาง	กลาง	57,236.77
			กุดประทาย	83,614.16
			แก้ง	17,334.88
			คำครั่ง	41,922.02
			ตบหู่	65,651.15
			ท่าโพธิ์ศรี	33,293.41
			ทุ่งเทิง	33,389.43
			นากระแซง	49,090.06
			นาเจริญ	34,201.17
			นาสว่าง	13,973.17
			โนนสมบูรณ์	28,281.32
			บัวงาม	61,808.38
			ป่าโมง	31,078.53
			โพนงาม	14,821.61
			เมืองเดช	44,511.96
			สมสะอาด	32,202.44

ตารางภาคผนวก ก5 สรุปพื้นที่เสี่ยงภัยน้ำท่วมในพื้นที่เกษตรน้ำฝนเดือนตุลาคม พ.ศ. 2563

จังหวัด	อำเภอ	ตำบล	พื้นที่เสี่ยง (ไร่)
กำแพงเพชร	ขาณุวรลักษบุรี	เกาะตาล	24,800.68
	ทุ่งศรีอุดม	โคกชำแระ	1.34
		นาเกษม	0.24
		นาหอม	0.03
	นาจะหลวย	โนนสมบูรณ์	0.03
		โนนสวรรค์	0.34
	นาเยียบ	นาดี	0.16
		นาเยียบ	0.23
		นาเรือง	0.55
	น้ำยืน	ยาง	0.05
	บุญทริก	นาโพธิ์	312.78
		หนองสะโน	146.19
	พิบูลมังสาหาร	บ้านแหม	0.07
		หนองบัวฮี	0.39
		อ่างศิลา	0.15
	ม่วงสามสิบ	โพนแพง	0.23
		ยางสักกระโพหลุ่ม	0.08
		หนองเหล่า	0.01
	เมืองอุบลราชธานี	กระโสบ	19,510.06
		กุดลาด	11,556.10
		ขามใหญ่	16,179.02
		ชีเหล็ก	13,712.76
		แจระแม	7,284.41
		ปทุม	122.11
		ปะอาว	646.32
		ไร่น้อย	20,925.87
		หนองขอน	15,925.50

ตารางภาคผนวก ก5 สรุปพื้นที่เสี่ยงภัยน้ำท่วมในพื้นที่เกษตรน้ำฝนเดือนตุลาคม พ.ศ. 2563

จังหวัด	อำเภอ	ตำบล	พื้นที่เสี่ยง (ไร่)			
กำแพงเพชร	ขาณุวรลักษบุรี	เกาะตาล	24,800.68			
		หนองบ่อ	18,177.52			
		หัวเรือ	17,201.25			
	วารินชำราบ		คำขวาง	9,489.44		
			ค้ำน้ำแซบ	65.35		
			คูเมือง	27,645.88		
			ท่าลาด	19,611.71		
			ธาตุ	5,222.12		
			โนนผึ้ง	10,373.66		
			โนนโพนน	13,339.47		
			บึงหวาย	12,028.38		
			บึงไหม	5,491.89		
			โพธิ์ใหญ่	33,955.52		
			เมืองศรีโค	22,979.66		
			วารินชำราบ	82.26		
			สระสมิง	32,539.26		
			แสนสุข	9,572.51		
			หนองกินเพล	4,990.10		
			ห้วยขะยุง	14,179.58		
			สว่างวีระวงศ์	ท่าช้าง	0.09	
			สำโรง	โคกก่อง	112.79	
				โคกสว่าง	0.20	
				บอน	0.01	
			เหล่าเสือโก้ก	แพงใหญ่	0.07	
				หนองบก	0.19	
				เหล่าเสือโก้ก	0.03	
			อุปบลราชธานี ผลรวม			1,005,795.21

ตารางภาคผนวก ก5 สรุปพื้นที่เสี่ยงภัยน้ำท่วมในพื้นที่เกษตรน้ำฝนเดือนตุลาคม พ.ศ. 2563

จังหวัด	อำเภอ	ตำบล	พื้นที่เสี่ยง (ไร่)
กำแพงเพชร	ขาณุวรลักษบุรี	เกาะตาล	24,800.68
ชัยนาท	มโนรมย์	คิ่งสำเภา	1.85
ชัยนาท ผลรวม			1.85
นครสวรรค์	เก้าเลี้ยว	เขาดิน	0.03
		มหาโพธิ	0.01
	โกรกพระ	เนินแก้ว	0.20
		บางประมุง	0.02
	ชุมตาบง	ชุมตาบง	82.48
		ปางสวรรค์	0.33
	ชุมแสง	เกษไชย	140.12
		ทับกฤชใต้	215.43
		ไผ่สิงห์	244.57
		พินลาน	408.79
		พิบูล	0.00
		หนองกระเจา	4,382.70
	ท่าตะโก	วังมหากร	0.80
	บรรพตพิสัย	ตาสั่ง	11.46
		ท่าจิว	8,592.50
		บางแก้ว	970.47
		บ้านแดน	6,087.10
		หนองตางู	6,760.92
		หูกวาง	2,071.00
		อ่างทอง	5,284.78
	พยุหะคีรี	เขากะลา	0.09
		เขาทอง	0.49
		น้ำทรง	1.77
	ไพศาลี	วังข่อย	0.08

ตารางภาคผนวก ก5 สรุปพื้นที่เสี่ยงภัยน้ำท่วมในพื้นที่เกษตรน้ำฝนเดือนตุลาคม พ.ศ. 2563

จังหวัด	อำเภอ	ตำบล	พื้นที่เสี่ยง (ไร่)	
กำแพงเพชร	ขาณุวรลักษบุรี	เกาะตาล	24,800.68	
		เมืองนครสวรรค์	1,826.25	
		เกรียงไกร	5,157.94	
		ตะเคียนเลื่อน	6,597.51	
		นครสวรรค์ตึก	4,682.27	
		นครสวรรค์ออก	5,085.03	
		บางพระหลวง	2,587.03	
		บางม่วง	3,999.70	
		บ้านแก่ง	1,895.18	
		บ้านมะเกลือ	9,281.12	
		ปากน้ำโพ	2.53	
		พระนอน	10,495.46	
		วัดไทร	3,865.28	
		หนองกรด	10,529.71	
		หนองกระโดน	4,026.09	
		หนองปลิง	9,020.61	
		แม่वंก	เขาชนกัน	14.91
			แม่เลย์	3.27
			แม่वंก	0.68
			วังชาน	1.50
		ลาดยาว	เนินขี้เหล็ก	21,234.18
			บ้านไร่	22,824.41
			มาบแก	12,763.70
			ลาดยาว	39,706.12
			วังม้า	27,242.25
			วังเมือง	17,917.77
			ศาลเจ้าไก่อ่ต่อ	26,591.67

ตารางภาคผนวก ก5 สรุปพื้นที่เสี่ยงภัยน้ำท่วมในพื้นที่เกษตรน้ำฝนเดือนตุลาคม พ.ศ. 2563

จังหวัด	อำเภอ	ตำบล	พื้นที่เสี่ยง (ไร่)	
กำแพงเพชร	ขาณุวรลักษบุรี	เกาะตาล	24,800.68	
		สร้อยละคร	14,782.42	
		สระแก้ว	15,119.89	
		หนองนมวัว	10,284.35	
		หนองยาว	20,016.90	
		ห้วยน้ำหอม	45,765.21	
		หนองบัว	ห้วยร่วม	0.53
		ห้วยใหญ่	0.58	
	นครสวรรค์ ผลรวม			388,578.20
	เพชรบูรณ์	เขาค้อ	เขาค้อ	0.58
ริมสีม่วง			1.34	
ชนแดน		พุทธรบาท	0.20	
		วังกวาง	1.61	
บึงสามพัน		กั้นจุก	2.79	
		ซับไม้แดง	0.50	
		ซับสมอทอด	1.02	
		บึงสามพัน	0.73	
		วังพิกุล	2.14	
		สระแก้ว	3.80	
เมืองเพชรบูรณ์		ขอนแก่นไพร	22,427.83	
		ดงมูลเหล็ก	17,235.49	
		ตะเบา	28,968.89	
		ท่าพล	32,672.36	
		นางิ้ว	27,091.43	
		นาป่า	24,078.90	
		นายม	76,791.63	
		น้ำร้อน	21,433.52	

ตารางภาคผนวก ก5 สรุปพื้นที่เสี่ยงภัยน้ำท่วมในพื้นที่เกษตรน้ำฝนเดือนตุลาคม พ.ศ. 2563

จังหวัด	อำเภอ	ตำบล	พื้นที่เสี่ยง (ไร่)	
กำแพงเพชร	ขาณุวรลักษบุรี	เกาะตาล	24,800.68	
		ในเมือง	15.72	
		บ้านโคก	26,405.65	
		บ้านโตก	44,262.92	
		ป่าเลา	19,495.22	
		ระวิง	28,878.11	
		วังชมภู	44,418.10	
		สะเตียง	6,418.80	
		ห้วยสะแก	23,399.56	
		ห้วยใหญ่	37,044.39	
		วังโป่ง	ซับเปิบ	0.13
		วิเชียรบุรี	โคกปรัง	46,676.63
			ซับน้อย	43,436.75
			ซับสมบูรณ์	8,323.52
			ท่าโรง	24,763.54
	น้ำร้อน		62,086.22	
	ป่อรัง		33,600.30	
	บึงกระจับ		32,926.15	
	พุกาม		18,268.92	
	พุกเตย		31,711.84	
	ภูน้ำหยด		16,794.97	
	ยางสาว		39,318.83	
	วังใหญ่		9,596.22	
	ศรีเทพ	สระประตู	25,362.74	
		สามแยก	44,581.19	
		โคกสะอาด	22.23	
		นาสนุ่น	2.13	

ตารางภาคผนวก ก5 สรุปพื้นที่เสี่ยงภัยน้ำท่วมในพื้นที่เกษตรน้ำฝนเดือนตุลาคม พ.ศ. 2563

จังหวัด	อำเภอ	ตำบล	พื้นที่เสี่ยง (ไร่)	
กำแพงเพชร	ขาณุวรลักษบุรี	เกาะตาล	24,800.68	
		นาเฉลียง	3.53	
		บ่อไทย	0.32	
		วังโบสถ์	0.16	
		ห้วยโป่ง	0.73	
	หล่มสัก	ช้างตะลูด	4.87	
		บึงคล้า	7.53	
	เพชรบูรณ์ ผลรวม			918,542.66
ลพบุรี	โคกเจริญ	หนองมะค่า	0.02	
	ลำสนธิ	กุดตาเพชร	0.32	
ลพบุรี ผลรวม			0.34	
สระบุรี	แก่งคอย	ชะอม	0.98	
		มวกเหล็ก	มวกเหล็ก	28.65
			มิตรภาพ	12.21
			ลำพญากลาง	0.35
			หนองย่างเสือ	49.44
		วิหารแดง	คลองเรือ	311.15
			วิหารแดง	33.23
			หนองหมู	14.83
	สระบุรี ผลรวม			450.83
	อุทัยธานี	ทัพทัน	เขาขี้ฝอย	0.16
คอกควาย			0.57	
			บ้านใหม่คลองเคียว	0.00
			วังหิน	1.17
			ห้วยแห้ง	0.24
		เมืองอุทัยธานี	เกาะเทโพ	3,375.77
			ดอนขวาง	6,731.61

ตารางภาคผนวก ก5 สรุปพื้นที่เสี่ยงภัยน้ำท่วมในพื้นที่เกษตรน้ำฝนเดือนตุลาคม พ.ศ. 2563

จังหวัด	อำเภอ	ตำบล	พื้นที่เสี่ยง (ไร่)	
กำแพงเพชร	ขาณุวรลักษบุรี	เกาะตาล	24,800.68	
		ท่าซุง	12,273.03	
		ทุ่งใหญ่	314.21	
		น้ำซึม	8,759.80	
		เนินแจง	3,263.53	
		โนนเหล็ก	1,166.09	
		สะแกกรัง	10,453.26	
		หนองแก	3,453.79	
		หนองเต่า	557.00	
		หนองไผ่แบน	9,556.46	
		หนองพังค่า	6,691.77	
		หาดทอง	4,955.76	
		อุทัยใหม่	268.95	
		ลานสัก	ทุ่งนางาม	1.81
			ป่าอ้อ	18.11
	ระบำ		0.00	
	สว่างอารมณ์	ไผ่เขียว	79.23	
		หนองหลวง	0.15	
	หนองขาหย่าง	ดอนกลอย	1.78	
		ท่าโพ	0.93	
		ทุ่งพึ่ง	0.05	
		หนองขาหย่าง	0.61	
		หมกแก้ว	0.67	
		หลุมเข้า	1.51	
		หนองฉาง	0.17	
	ห้วยคต	ทองกลาง	61,560.00	
		สุขฤทัย	11,965.46	

ตารางภาคผนวก ก5 สรุปพื้นที่เสี่ยงภัยน้ำท่วมในพื้นที่เกษตรน้ำฝนเดือนตุลาคม พ.ศ. 2563

จังหวัด	อำเภอ	ตำบล	พื้นที่เสี่ยง (ไร่)
กำแพงเพชร	ขาณุวรลักษบุรี	เกาะตาล	24,800.68
		ห้วยคต	40,013.55
อุทัยธานี ผลรวม			185,467.19
เลย	เชียงคาน	ธาตุ	1.80
		หาดทรายขาว	13.08
	ท่าลี่	โคกใหญ่	0.42
		น้ำแคม	0.44
	นาด้วง	ท่าสวรรค์	24.07
		ท่าสะอาด	190.15
		นาดอกคำ	0.01
	ปากชม	ชมเจริญ	0.30
	ผาขาว	โนนปอแดง	0.00
		ผาขาว	2,051.88
	ภูกระดึง	ผานกเค้า	25,431.93
		ภูกระดึง	15,148.36
		ศรีฐาน	16,328.30
		ห้วยส้ม	9,195.80
	ภูเรือ	सानตม	0.14
	เมืองเลย	กกตู๋	72,140.85
		กกทอง	24,589.73
		กุดป่อง	45.67
		ชัยพฤกษ์	18,931.29
		นาแหม	40,040.44
		นาดินดำ	53,205.93
		นาโป่ง	42,938.20
		นาอ้อ	10,846.10
		นาอาน	19,952.40

ตารางภาคผนวก ก5 สรุปพื้นที่เสี่ยงภัยน้ำท่วมในพื้นที่เกษตรน้ำฝนเดือนตุลาคม พ.ศ. 2563

จังหวัด	อำเภอ	ตำบล	พื้นที่เสี่ยง (ไร่)
กำแพงเพชร	ขาณุวรลักษบุรี	เกาะตาล	24,800.68
		น้ำสวย	77,685.90
		น้ำหมาน	23,285.84
		เมือง	15,403.73
		ศรีสองรัก	33,737.43
		เสี้ยว	38,746.92
	วังสะพุง	ผาน้อย	15.21
	หนองหิน	ตาตป่า	0.13
	เอราวัณ	เอราวัณ	8.11
	เลย ผลรวม		
หนองบัวลำภู	นากลาง	กุดดินจี่	0.35
		เก่ากลอย	44.70
		นากลาง	17.53
		ฝั่งแดง	24.09
	เมืองหนองบัวลำภู	กุดจิก	43,550.52
		นาคำไฮ	42,500.67
		นามะเฟือง	33,636.33
		โนนขมิ้น	25,895.68
		โนนทัน	12,686.91
		บ้านขาม	25,150.89
		บ้านพร้าว	26,480.44
		ป่าไม้งาม	24,755.76
		โพธิ์ชัย	13,166.51
		ลำภู	4,883.17
		หนองบัว	17,984.94
		หนองภัยศูนย์	17,384.41
		หนองสวรรค์	12,381.07

ตารางภาคผนวก ก5 สรุปพื้นที่เสี่ยงภัยน้ำท่วมในพื้นที่เกษตรน้ำฝนเดือนตุลาคม พ.ศ. 2563

จังหวัด	อำเภอ	ตำบล	พื้นที่เสี่ยง (ไร่)	
กำแพงเพชร	ขาณุวรลักษบุรี	เกาะตาล	24,800.68	
		หนองหว่า	22,005.60	
		ห้วยนา	35,607.29	
	ศรีบุญเรือง	เมืองใหม่	175.43	
		หนองแก	0.06	
		หนองบัวใต้	0.43	
		หนองบัวลำภู ผลรวม		358,332.78
	อุดรธานี	กุดจับ	เมืองเพี้ย	0.23
			เสือเพลอ	0.00
		บ้านผือ	เขื่อน้ำ	0.60
ห้วยสามพาด			0.05	
พิบูลย์รักษ์		ดอนกลอย	1.29	
		เซียงหวาง	0.98	
เพ็ญ		นาพู่	0.83	
		สร้างแป้น	0.34	
เมืองอุดรธานี		กุดสระ	12,775.29	
		โคกสะอาด	10,136.23	
		เซียงพิณ	8,524.30	
		เซียงยีน	19,866.41	
		นากว้าง	11,850.54	
		นาข่า	19,237.36	
		นาดี	3,882.71	
		นิคมสงเคราะห์	13,062.31	
		โนนสูง	9,908.65	
		บ้านขาว	19,179.29	
		บ้านจั่น	6,250.67	
		บ้านตาด	28,598.33	

ตารางภาคผนวก ก5 สรุปพื้นที่เสี่ยงภัยน้ำท่วมในพื้นที่เกษตรน้ำฝนเดือนตุลาคม พ.ศ. 2563

จังหวัด	อำเภอ	ตำบล	พื้นที่เสี่ยง (ไร่)	
กำแพงเพชร	ขาณุวรลักษบุรี	เกาะตาล	24,800.68	
		สามพร้าว	27,453.87	
		หนองขอนกว้าง	7,995.82	
		หนองนาคำ	36,680.88	
		หนองบัว	911.57	
		หนองไผ่	15,996.49	
		หนองไฮ	20,356.84	
		หมู่ม่น	1,170.53	
		หนองวัวซอ	น้ำพัน	0.10
			หนองวัวซอ	0.68
	หนองอ้อ		0.23	
	หมากหญ้า		0.01	
	หนองแสง	ทับกุง	0.05	
	หนองหาน	ดอนหายโศก	41.71	
		โพนงาม	17.74	
	อุดรธานี ผลรวม			273,902.92
	กาฬสินธุ์	กมลาไสย	โคกสมบูรณ	0.01
			ดงพญา	44.73
		ดอนจาน	ดอนจาน	0.30
			ม่วงนา	141.03
นามน		ยอดแกง	39.13	
เมืองกาฬสินธุ์		กลางหมื่น	16,947.06	
		ขมิ้น	20,065.24	
		เชียงเครือ	7,803.25	
		นาจารย์	19,263.25	
		บึงวิชัย	5,549.57	
		ไผ่	20,787.79	

ตารางภาคผนวก ก5 สรุปพื้นที่เสี่ยงภัยน้ำท่วมในพื้นที่เกษตรน้ำฝนเดือนตุลาคม พ.ศ. 2563

จังหวัด	อำเภอ	ตำบล	พื้นที่เสี่ยง (ไร่)	
กำแพงเพชร	ขาณุวรลักษบุรี	เกาะตาล	24,800.68	
		โพนทอง	5,332.15	
		ภูดิน	14,914.07	
		ภูป้อ	25,974.91	
		ลำปาว	13,720.23	
		หนองกุ้ง	13,939.75	
		เหนือ	4,608.11	
	สมเด็จพระ	หนองแวง	162.13	
	สหสัมพันธ์	นามะเขือ	0.76	
		นิคม	0.02	
		โนนน้ำเกลี้ยง	7.05	
	ภาพสินธุ์ ผลรวม			169,300.53
	ขอนแก่น	กระนวน	บ้านฝาง	0.01
			หนองโน	0.10
ห้วยโจด			0.00	
ห้วยนาคำ			0.12	
เขาสวนกวาง		คำม่วง	0.53	
		ดงเมืองแอม	0.85	
		โคกโพธิ์ไชย	โพธิ์ไชย	0.16
ชนบท		กุดเพียงหอม		11,257.73
				8,713.11
		โนนพะยอม	17,007.96	
		บ้านแท่น	12,974.25	
		ป่อแตง	12,777.64	
		วังแสง	22,091.92	
		ศรีบุญเรือง	2,529.23	
		ห้วยแก	17,332.47	

ตารางภาคผนวก ก5 สรุปพื้นที่เสี่ยงภัยน้ำท่วมในพื้นที่เกษตรน้ำฝนเดือนตุลาคม พ.ศ. 2563

จังหวัด	อำเภอ	ตำบล	พื้นที่เสี่ยง (ไร่)
กำแพงเพชร	ขาณุวรลักษบุรี	เกาะตาล	24,800.68
	ชุมแพ	นาหนองทุ่ม	0.00
	ข้าสูง	กระนวน	0.27
		คูคำ	0.00
	น้ำพอง	กุดน้ำใส	12,849.17
		ทรายมูล	13,447.81
		น้ำพอง	26,022.33
		บัวเงิน	41,524.76
		บัวใหญ่	10,958.86
		บ้านขาม	10,443.92
		พังทวย	27,151.38
		ม่วงหวาน	23,523.00
		วังชัย	983.80
		สะอาด	28,191.92
		หนองกุง	12,126.20
	โนนศิลา	โนนศิลา	0.42
		หนองปลาหมอ	0.38
	บ้านไผ่	ภูเหล็ก	0.02
		เมืองเพี้ย	0.02
	บ้านฝาง	บ้านฝาง	0.24
		ป่าหวายนั่ง	0.11
	บ้านแฮด	โนนสมบูรณ์	0.19
		บ้านแฮด	0.00
		หนองแซง	0.02
	พระยืน	พระยืน	0.09
		หนองแวง	0.03
	พล	หนองแวงนางบัว	0.16

ตารางภาคผนวก ก5 สรุปพื้นที่เสี่ยงภัยน้ำท่วมในพื้นที่เกษตรน้ำฝนเดือนตุลาคม พ.ศ. 2563

จังหวัด	อำเภอ	ตำบล	พื้นที่เสี่ยง (ไร่)	
กำแพงเพชร	ขาณุวรลักษบุรี	เกาะตาล	24,800.68	
		มัญจาคีรี	กุดเค้า	0.70
			สวนหม่อน	0.00
			หนองแปน	0.01
		เมืองขอนแก่น	โคกสี	184.76
			ดอนช้าง	10,478.02
			ดอนหัน	22,074.84
			แดงใหญ่	14,064.98
			ท่าพระ	13,563.18
			โนนท่อน	8,940.27
			บ้านค้อ	56,304.19
			บ้านทุ่ม	27,686.96
			บ้านเป็ด	6,202.60
			บ้านหว้า	21,689.52
			พระลับ	235.71
			เมืองเก่า	5,712.33
			ศิลา	4,442.55
			สาวะถี	39,086.46
			สำราญ	9,429.43
		แดงใหญ่	แดงใหญ่	1.72
	อุบลรัตน์	โคกสูง	0.50	
		บ้านดง	0.28	
ขอนแก่น ผลรวม			552,010.19	
ชัยภูมิ	เกษตรสมบูรณ์	โนนกกอก	353.91	
		สระโพนทอง	159.06	
	แก้งคร้อ	เก่าย่าดี	0.15	
	คอนสวรรค์	โนนสะอาด	0.11	

ตารางภาคผนวก ก5 สรุปพื้นที่เสี่ยงภัยน้ำท่วมในพื้นที่เกษตรน้ำฝนเดือนตุลาคม พ.ศ. 2563

จังหวัด	อำเภอ	ตำบล	พื้นที่เสี่ยง (ไร่)	
กำแพงเพชร	ขาณุวรลักษบุรี	เกาะตาล	24,800.68	
		บ้านโสก	0.00	
		หนองขาม	0.06	
	จัตุรัส	ละหาน	0.03	
		เนินสง่า	2.98	
	บ้านเขว้า	บ้านเขว้า	0.27	
		ลุ่มลำชี	0.00	
		วังทอง	139.60	
	ภูเขียว	ธาตุทอง	0.00	
	เมืองชัยภูมิ	กุดดู่	กุดดู่	40,530.86
			โคกสูง	25,243.77
		ชีลอง	21,257.30	
		ชัยสีทอง	41,389.20	
		ท่าหินโงม	21,998.90	
		นาฝาย	22,918.89	
		นาเสียว	24,839.43	
		โนนสำราญ	17,939.02	
		ในเมือง	447.33	
		บ้านค่าย	9,789.47	
		บ้านเล่า	13,184.76	
		บึงคล้า	27,321.60	
		โพนทอง	22,975.64	
		รอบเมือง	12,004.19	
		ลาดใหญ่	26,538.04	
		หนองนาแซง	12,118.74	
		หนองไผ่	40,757.88	
	ห้วยต้อน	35,338.86		

ตารางภาคผนวก ก5 สรุปพื้นที่เสี่ยงภัยน้ำท่วมในพื้นที่เกษตรน้ำฝนเดือนตุลาคม พ.ศ. 2563

จังหวัด	อำเภอ	ตำบล	พื้นที่เสี่ยง (ไร่)
กำแพงเพชร	ขาณุวรลักษบุรี	เกาะตาล	24,800.68
		ห้วยบง	23,754.99
	หนองบัวแดง	กุดชุมแสง	357.61
ชัยภูมิ ผลรวม			441,362.66
มหาสารคาม	กันทรวิชัย	เขวาใหญ่	0.01
		มะค่า	1.23
	กุดรัง	ห้วยเตย	0.00
	แกดำ	แกดำ	3.03
		มิตรภาพ	55.40
		วังแสง	622.03
	โกสุมพิสัย	แก้งแก	8,723.09
		เขวาไร่	40,963.32
		เขื่อน	744.13
		ดอนกลาง	27,387.98
		แพง	16,489.45
		โพนงาม	6,525.99
		เลิงใต้	2,441.54
		วังยาว	6,015.60
		หนองกุ้งสวรรค์	20,483.99
		หนองบอน	11,082.00
		หนองเหล็ก	30,679.73
		ห้วยขวาง	6,807.50
		เหล่า	19,212.37
	เชียงยืน	นาทอง	0.08
		หนองซอน	0.14
	บรบือ	หนองโก	94.63
		หนองจิก	0.03

ตารางภาคผนวก ก5 สรุปพื้นที่เสี่ยงภัยน้ำท่วมในพื้นที่เกษตรน้ำฝนเดือนตุลาคม พ.ศ. 2563

จังหวัด	อำเภอ	ตำบล	พื้นที่เสี่ยง (ไร่)		
กำแพงเพชร	ขาณุวรลักษบุรี	เกาะตาล	24,800.68		
		หนองม่วง	36.08		
	เมืองมหาสารคาม	แก้ง	7,046.12		
		แก้งเลิงจาน	7,289.27		
		เขวา	22,454.30		
		โคกก่อ	31,995.23		
		ดอนหว้าน	5,827.24		
		ท่าตูม	6,921.73		
		ท่าสองคอน	24,814.51		
		บัวค้อ	9,315.74		
		ลาดพัฒนา	18,800.16		
		แวงน่าง	20,099.55		
		หนองโน	11,724.16		
		หนองปลิง	10,647.68		
		ห้วยแอ่ง	3,751.30		
		วาปีปทุม	จัวบา	0.00	
		มหาสารคาม ผลรวม			379,056.34
		ร้อยเอ็ด	เกษตรวิสัย	ดงครั่งน้อย	0.17
				สิงห์โคก	0.00
			จังหาร	จังหาร	7,615.71
ดงสิงห์	11,082.35				
ดินด้า	10,868.13				
ป่าฝาง	4,288.22				
ผักแว่น	2,059.70				
ม่วงลาด	1,370.24				
ยางใหญ่	11,641.87				
แสนชาติ	4,895.35				

ตารางภาคผนวก ก5 สรุปพื้นที่เสี่ยงภัยน้ำท่วมในพื้นที่เกษตรน้ำฝนเดือนตุลาคม พ.ศ. 2563

จังหวัด	อำเภอ	ตำบล	พื้นที่เสี่ยง (ไร่)	
กำแพงเพชร	ขาณุวรลักษบุรี	เกาะตาล	24,800.68	
		เชียงขวัญ	46.09	
		บ้านเขือง	18.78	
			หมูม้น	0.00
		ทุ่งเขาหลวง	ทุ่งเขาหลวง	0.18
			เทอดไทย	7,129.13
			บึงงาม	20,185.17
			มะบ้า	0.42
			เหล่า	11,557.27
		ธวัชบุรี	ไพศาล	0.01
			อุ่มเม้า	43.04
		พนมไพร	ค้อใหญ่	0.25
			คำไฮ	0.00
			หนองทัพไทย	0.03
		โพธิ์ชัย	ดอนโอง	0.26
		โพนทราย	ท่าหาดยาว	0.20
			โพนทราย	0.00
			ศรีสว่าง	90.94
		โพนทอง	โคกกกม่วง	0.35
			โคกสูง	0.50
			โนนชัยศรี	0.82
			พรมสวรรค์	0.16
		เมืองร้อยเอ็ด	สีแก้ว	0.12
			หนองแวง	68.55
		เมืองสรวง	กกกุง	0.01
			คูเมือง	0.30
			หนองหิน	0.15

ตารางภาคผนวก ก5 สรุปพื้นที่เสี่ยงภัยน้ำท่วมในพื้นที่เกษตรน้ำฝนเดือนตุลาคม พ.ศ. 2563

จังหวัด	อำเภอ	ตำบล	พื้นที่เสี่ยง (ไร่)	
กำแพงเพชร	ขาณุวรลักษบุรี	เกาะตาล	24,800.68	
		จำปาขัน	12,463.06	
		ช้างเผือก	9,885.21	
		ดอกไม้	8,040.54	
		ทุ่งกุลา	28,825.56	
		ทุ่งศรีเมือง	3,310.74	
		ทุ่งหลวง	61,373.67	
		นาใหญ่	33,920.86	
		น้ำคำ	28,101.17	
		บ่อพันขัน	6,588.73	
		เมืองทุ่ง	15,162.92	
		สระคู	52,399.72	
		ห้วยหินลาด	19,819.19	
		หัวช้าง	24,751.21	
		หัวโทน	21,464.27	
		หินกอง	35,434.51	
		เสลภูมิ	กลาง	4,267.91
			เกาะแก้ว	17,750.37
			ขวัญเมือง	5,764.75
			ขวาว	26,238.28
			ท่าม่วง	14,472.15
			นางาม	50,011.08
			นาแซง	13,549.68
			นาเมือง	24,957.41
			นาเลิง	15,519.24
			บึงเกลือ	13,483.77
			พรสวรรค์	16,207.47

ตารางภาคผนวก ก5 สรุปพื้นที่เสี่ยงภัยน้ำท่วมในพื้นที่เกษตรน้ำฝนเดือนตุลาคม พ.ศ. 2563

จังหวัด	อำเภอ	ตำบล	พื้นที่เสี่ยง (ไร่)	
กำแพงเพชร	ขาณุวรลักษบุรี	เกาะตาล	24,800.68	
		โพธิ์ทอง	16,720.79	
		ภูเงิน	29,695.87	
		เมืองไพร	13,339.18	
		วังหลวง	22,507.65	
		ศรีวิสัย	19,973.59	
		หนองหลวง	14,362.35	
		เหล่าน้อย	17,526.86	
		หนองพอก	ท่าสีดา	0.09
	หนองขุนใหญ่		0.53	
	หนองฮี		เด่นราษฎร์	0.02
		หนองฮี	0.01	
	อาจสามารถ	บ้านแจ้ง	0.01	
		โพนเมือง	0.03	
		หนองขาม	0.25	
		หนองหมื่นถ่าน	0.29	
	ร้อยเอ็ด ผลรวม			790,855.44
	นครราชสีมา	แก้งสนามนาง	บึงสำโรง	3.88
			สีสุก	8.87
ครบุรี		จระเข้หิน	9.46	
		จักราช	ทองกลาง	0.13
ศรีละกอ			69.94	
เฉลิมพระเกียรติ			ช้างทอง	11,613.27
		ท่าช้าง	9,805.51	
		พระพุทธ	5,849.38	
		หนองงูเห่าล้อม	5,577.59	
		หนองยาง	24,117.13	

ตารางภาคผนวก ก5 สรุปพื้นที่เสี่ยงภัยน้ำท่วมในพื้นที่เกษตรน้ำฝนเดือนตุลาคม พ.ศ. 2563

จังหวัด	อำเภอ	ตำบล	พื้นที่เสี่ยง (ไร่)	
กำแพงเพชร	ขาณุวรลักษบุรี	เกาะตาล	24,800.68	
		โชคชัย	ด่านเกวียน	0.05
			ท่าอ่าง	0.25
	โนนไทย	กำแพง	0.89	
		ด่านจาก	0.06	
			สำโรง	0.22
	โนนสูง	จันอัด	55.00	
		ด่านคล้า	0.05	
			โตนด	5.61
			ลำมูล	0.00
			ใหม่	0.15
			บ้านเหลื่อม	2.46
	ปักธงชัย		ตะขบ	0.00
			ตะคุ	754.24
			ธงชัยเหนือ	430.95
			ภูหลวง	0.08
			สะแกราช	0.02
			ปากช่อง	26,275.71
			ขนงพระ	25,782.69
			คลองม่วง	54,157.72
			จันทึก	32,238.58
			ปากช่อง	47,772.55
			โป่งตาลอง	34,676.35
			พญาเย็น	28,310.40
			วังกะทะ	69,597.65
			วังไทร	45,415.21
			หนองน้ำแดง	25,638.78

ตารางภาคผนวก ก5 สรุปพื้นที่เสี่ยงภัยน้ำท่วมในพื้นที่เกษตรน้ำฝนเดือนตุลาคม พ.ศ. 2563

จังหวัด	อำเภอ	ตำบล	พื้นที่เสี่ยง (ไร่)	
กำแพงเพชร	ขาณุวรลักษบุรี	เกาะตาล	24,800.68	
		หนองสาหร่าย	41,831.63	
		หมูสี	26,008.14	
	เมืองนครราชสีมา	โคกกรวด	โคกกรวด	21,827.68
			โคกสูง	21,464.90
			จอหอ	3,119.95
			ไชยมงคล	18,897.63
			ตลาด	661.24
			บ้านโพธิ์	4,055.57
			ปรุใหญ่	2,310.18
			พลกรัง	3,697.28
			พะเนา	1,023.18
			พุดซา	14,478.47
			โพธิ์กลาง	4,840.00
			มะเรียง	922.94
			สีมูม	1,470.10
			สุรนารี	14,139.38
			หนองไข่น้ำ	15,430.72
			หนองจะบก	2,075.20
			หนองบัวศาลา	11,680.99
			หนองระเวียง	10,012.19
			หัวทะเล	1,344.25
	วังน้ำเขียว	ไทยสามัคคี	ไทยสามัคคี	21,399.18
ระเรียง			25,522.74	
		วังน้ำเขียว	54,600.90	
		วังหมี	57,412.73	
		อุดมทรัพย์	45,460.32	

ตารางภาคผนวก ก5 สรุปพื้นที่เสี่ยงภัยน้ำท่วมในพื้นที่เกษตรน้ำฝนเดือนตุลาคม พ.ศ. 2563

จังหวัด	อำเภอ	ตำบล	พื้นที่เสี่ยง (ไร่)	
กำแพงเพชร	ขาณุวรลักษบุรี	เกาะตาล	24,800.68	
		สี่คิ้ว	0.23	
		มิตรภาพ	0.00	
		ลาดบัวขาว	0.04	
นครราชสีมา ผลรวม			873,858.58	
บุรีรัมย์	กระสัง	กระสัง	28,358.21	
		กันทรารมย์	28,603.43	
		ชุมแสง	10,172.82	
		บ้านปรือ	22,744.15	
		เมืองไผ่	21,332.79	
		ลำดวน	22,139.08	
		ศรีภูมิ	15,511.95	
		สองชั้น	35,153.07	
		สูงเนิน	35,241.70	
		หนองเต็ง	25,592.53	
		ห้วยสำราญ	32,829.15	
		แคนดง	หัวฝาย	0.21
		บ้านด่าน	วังเหนือ	914.48
		พลับพลาชัย	โคกขมิ้น	307.72
		เมืองบุรีรัมย์	หลักเขต	468.13
		สตึก	กระสัง	16,418.07
			ชุมแสง	21,415.69
			ดอนมนต์	14,489.72
			ท่าม่วง	28,176.69
			ทุ่งวัง	24,456.35
	นิคม	11,922.88		
	เมืองแก	26,996.31		

ตารางภาคผนวก ก5 สรุปพื้นที่เสี่ยงภัยน้ำท่วมในพื้นที่เกษตรน้ำฝนเดือนตุลาคม พ.ศ. 2563

จังหวัด	อำเภอ	ตำบล	พื้นที่เสี่ยง (ไร่)	
กำแพงเพชร	ขาณุวรลักษบุรี	เกาะตาล	24,800.68	
		ร้อนทอง	33,836.97	
		สตึก	23,135.41	
		สนามชัย	20,020.95	
		สะแก	27,986.30	
		หนองใหญ่	19,091.71	
		ห้วยราช	โคกเหล็ก	47.71
			ตาเสา	117.38
			เมืองโพธิ์	36.45
			สนวน	41.33
บุรีรัมย์ ผลรวม			547,559.33	
ศรีสะเกษ	กันทรารมย์	คำเนียม	11,613.64	
		จาน	22,952.52	
		คู	11,208.57	
		ดุน	12,219.12	
		ทาม	16,663.97	
		โนนสัง	22,764.78	
		บัวน้อย	23,013.81	
		ผักแพว	26,778.38	
		เมืองน้อย	19,342.68	
		ยาง	29,808.12	
		ละทาย	9,466.15	
		หนองแก้ว	5,160.88	
		หนองบัว	13,248.85	
		หนองแวง	3,651.57	
		หนองหัวช้าง	26,341.43	
		อีปาด	21,176.09	

ตารางภาคผนวก ก5 สรุปพื้นที่เสี่ยงภัยน้ำท่วมในพื้นที่เกษตรน้ำฝนเดือนตุลาคม พ.ศ. 2563

จังหวัด	อำเภอ	ตำบล	พื้นที่เสี่ยง (ไร่)	
กำแพงเพชร	ขาณุวรลักษบุรี	เกาะตาล	24,800.68	
		ชูขันธุ์	ปรือใหญ่	28.12
			โสน	0.19
		ห้วยใต้	0.15	
		น้ำเกลี้ยง	คูบ	0.25
			ตองปิด	130.77
		น้ำเกลี้ยง		0.00
		โนนคูณ	บก	0.04
			หนองกุ้ง	0.08
		ปรางค์กู่	ตุม	0.20
			สำโรงปราสาท	0.23
		พยุห์	ตำแย	0.03
			โนนเพ็ก	0.00
			พยุห์	43.75
		ภูสิงห์	โคกตาล	14,708.14
			ดงรัก	19,108.04
			ตะเคียนราม	17,138.21
			ไพรพัฒนา	16,397.78
			ละลม	17,162.55
			ห้วยตามอญ	23,898.33
			ห้วยตึกชู	20,856.29
		เมืองจันทร์	เมืองจันทร์	0.68
		เมืองศรีสะเกษ	คูซอด	10,019.01
			จาน	13,299.16
			ชำ	15,714.84
			ตะดอบ	14,454.18
			ทุ่ม	23,097.30

ตารางภาคผนวก ก5 สรุปพื้นที่เสี่ยงภัยน้ำท่วมในพื้นที่เกษตรน้ำฝนเดือนตุลาคม พ.ศ. 2563

จังหวัด	อำเภอ	ตำบล	พื้นที่เสี่ยง (ไร่)	
กำแพงเพชร	ขาณุวรลักษบุรี	เกาะตาล	24,800.68	
		น้ำคำ	16,291.13	
		โพธิ์	8,536.60	
		โพนข่า	10,659.99	
		โพนเขวา	9,680.35	
		โพนค้อ	9,325.95	
		หญ้าปล้อง	6,232.09	
		หนองแก้ว	23,867.79	
		หนองครก	14,411.83	
		หนองไผ่	14,150.08	
		หนองไฮ	10,361.42	
		หมากเขียบ	16,744.55	
		ราชสีไศล	จิกสังข์ทอง	0.69
			ด่าน	8,526.13
			คู	18,774.35
			บัวหุ้ง	8,138.21
			ไผ่	8,404.36
		เมืองคง	8,448.88	
		เมืองแคน	21,333.87	
		ส้มป่อย	15,231.49	
	หนองแค	18,386.10		
	หนองหมี	2,417.68		
	หนองอึ่ง	20,531.45		
	ห้วยน้ำคำ	10,942.70		
	วังหิน	ทุ่งสว่าง	0.04	
		บ่อแก้ว	0.00	
	ศิลาลาด	กุง	0.05	

ตารางภาคผนวก ก5 สรุปพื้นที่เสี่ยงภัยน้ำท่วมในพื้นที่เกษตรน้ำฝนเดือนตุลาคม พ.ศ. 2563

จังหวัด	อำเภอ	ตำบล	พื้นที่เสี่ยง (ไร่)	
กำแพงเพชร	ขาณุวรลักษบุรี	เกาะตาล	24,800.68	
		โจดม่วง	11,005.46	
		หนองบัวดง	0.07	
		ห้วยทับทัน	กล้วยกว้าง	13,905.93
			จานแสนไชย	20,668.48
			ปราสาท	21,491.88
			ผักไหม	13,129.93
		อุทุมพรพิสัย	เมืองหลวง	23,438.87
			ห้วยทับทัน	13,508.71
			โคกจาน	0.30
	โคกหล้าม		0.64	
	ทุ่งไชย		0.27	
	ปะอ่าว		0.16	
	ศรีสะเกษ	ผลรวม	โพธิ์ชัย	0.12
			รังแร้ง	0.10
			หนองห้าง	59.61
			หนองไฮ	0.29
	สุรินทร์	จอมพระ	อีหล้า	0.04
			ชุมแสง	3.18
			บ้านฝื่อ	0.00
เมืองติง			0.10	
ลุ่มระวี			0.65	
ชุมพลบุรี		หนองสนิท	0.27	
		กระเป็อง	0.00	
		ชุมพลบุรี	0.66	
		นาหนองไผ่	0.03	
ศรีสะเกษ ผลรวม			880,077.50	

ตารางภาคผนวก ก5 สรุปพื้นที่เสี่ยงภัยน้ำท่วมในพื้นที่เกษตรน้ำฝนเดือนตุลาคม พ.ศ. 2563

จังหวัด	อำเภอ	ตำบล	พื้นที่เสี่ยง (ไร่)		
กำแพงเพชร	ขาณุวรลักษบุรี	เกาะตาล	24,800.68		
		ศรีณรงค์	0.03		
		หนองเรือ	0.05		
		ท่าตูม	กระโพ	34,574.84	
			ท่าตูม	29,177.98	
			ทุ่งกุลา	59,971.10	
			บะ	20,561.71	
			บัวโคก	34,162.07	
			พรมเทพ	37,219.80	
			โพนครก	40,291.38	
			เมืองแก	27,251.49	
			หนองบัว	14,081.18	
			หนองเมธี	16,694.52	
			บัวเขต	จรัส	0.14
			เมืองสุรินทร์	สวาย	0.00
			รัตนบุรี	แก	0.08
				น้ำเขียว	0.37
			สนม	โพนโก	0.27
				สนม	0.02
				หนองฮียอ	0.11
			สำโรงทาบ	สะโน	0.16
				หมื่นศรี	0.24
		สุรินทร์ ผลรวม			313,992.44
จันทบุรี	ขลุง	ตลกพรหม	34.24		
		บ่อเวฬุ	40.69		
		มาบไพ	22.45		
		เขาคิชฌกูฏ	ชากไทย	0.31	

ตารางภาคผนวก ก5 สรุปพื้นที่เสี่ยงภัยน้ำท่วมในพื้นที่เกษตรน้ำฝนเดือนตุลาคม พ.ศ. 2563

จังหวัด	อำเภอ	ตำบล	พื้นที่เสี่ยง (ไร่)	
กำแพงเพชร	ขาณุวรลักษบุรี	เกาะตาล	24,800.68	
		พลวง	0.09	
	มะขาม	ฉม้น	31,418.81	
		ท่าหลวง	20,088.29	
		ป่ากล้วย	42,633.37	
		มะขาม	21,494.11	
		วังแซ้ม	27,736.14	
		อ่างศิรี	20,664.97	
	เมืองจันทบุรี	จันทนิมิต	0.00	
		พลับพลา	6.20	
		แสลง	0.80	
	จันทบุรี ผลรวม			164,140.47
	ฉะเชิงเทรา	แปลงยาว	หัวสำโรง	0.81
			พนมสารคาม	26,499.84
		เขาหินซ้อน	65,431.78	
		ท่าถ่าน	1,904.48	
		บ้านช่อง	9,819.27	
		หนองแขน	15,451.14	
สนามชัยเขต		คูยายหมี่	0.12	
		ท่ากระดาน	3.55	
		ทุ่งพระยา	0.86	
		ลาดกระทิง	2.27	
ฉะเชิงเทรา ผลรวม			119,114.12	
ชลบุรี		บางละมุง	ตะเคียนเตี้ย	2.03
			บางละมุง	0.94
		บ้านบึง	คลองกิ่ว	5.28
	เมืองชลบุรี	หนองข้างคอก	0.07	

ตารางภาคผนวก ก5 สรุปพื้นที่เสี่ยงภัยน้ำท่วมในพื้นที่เกษตรน้ำฝนเดือนตุลาคม พ.ศ. 2563

จังหวัด	อำเภอ	ตำบล	พื้นที่เสี่ยง (ไร่)	
กำแพงเพชร	ขาณุวรลักษบุรี	เกาะตาล	24,800.68	
		เขาคันทรัง	53,207.58	
		ทุ่งสุขลา	5,148.20	
		ป่อวิน	49,318.69	
		บางพระ	43,207.88	
		บึง	27,328.48	
		ศรีราชา	277.24	
		สุรศักดิ์	20,905.91	
		หนองขาม	47,530.25	
		หนองใหญ่	หนองเสือช้าง	0.64
	ชลบุรี ผลรวม			246,933.20
	นครนายก	บ้านนา	เขาเพิ่ม	21,504.01
			บ้านนา	6,718.00
บ้านพร้าว			784.16	
บ้านพริก			7,542.68	
ป่าชะ			13,564.95	
พิบูลออก			440.69	
ศรีกะอาง			19,111.42	
ปากพลี			นาหินลาด	1,386.06
			เขาพระ	6,636.88
เมืองนครนายก			ท่าช้าง	0.24
		นครนายก	36.23	
		บ้านใหญ่	5,681.03	
		พรหมณี	4,997.56	
		ศรีนาวา	68.19	
		สาริกา	22,089.63	
		หินตั้ง	869.60	

ตารางภาคผนวก ก5 สรุปพื้นที่เสี่ยงภัยน้ำท่วมในพื้นที่เกษตรน้ำฝนเดือนตุลาคม พ.ศ. 2563

จังหวัด	อำเภอ	ตำบล	พื้นที่เสี่ยง (ไร่)
กำแพงเพชร	ชาณุวรลักษบุรี	เกาะตาล	24,800.68
นครนายก ผลรวม			111,431.33
ปราจีนบุรี	บ้านสร้าง	บางพลวง	0.01
	ศรีมหาโพธิ	หนองโพรง	1.70
		หัวหว้า	488.31
	ศรีมโหสถ	โคกไทย	19,199.12
		โคกปี่	7,530.96
ปราจีนบุรี ผลรวม			27,220.09
ระยอง	แกลง	ชากพง	4.72
		วังหว้า	0.88
		สองสลึง	2,513.41
		ห้วยยาง	5.01
	นิคมพัฒนา	นิคมพัฒนา	0.13
		มาบข่า	0.75
	บ้านค่าย	ชากบก	1.30
		ตาขัน	0.88
		บางบุตร	0.05
		หนองตะพาน	0.38
	บ้านฉาง	บ้านฉาง	0.08
	ปลวกแดง	ตาสีสิทธิ์	122.89
		ปลวกแดง	2.20
		มาบยางพร	3.24
	เมืองระยอง	กะเฉด	55,953.51
		แกลง	27,020.47
		เชิงเนิน	1,072.96
		ตะพง	28,342.23
		ทับมา	15,348.99

ตารางภาคผนวก ก5 สรุปพื้นที่เสี่ยงภัยน้ำท่วมในพื้นที่เกษตรน้ำฝนเดือนตุลาคม พ.ศ. 2563

จังหวัด	อำเภอ	ตำบล	พื้นที่เสี่ยง (ไร่)	
กำแพงเพชร	ขาณุวรลักษบุรี	เกาะตาล	24,800.68	
		ท่าประดู่	18.14	
		นาตาขวัญ	19,585.98	
		น้ำคอก	4,161.56	
		เนินพระ	2,299.11	
		บ้านแลง	19,346.30	
		เพ	10,930.12	
		มาบตาพุด	13,765.22	
		สำนักทอง	54,210.02	
		ห้วยโป่ง	26,232.15	
		วังจันทร์	พลงตาเอี่ยม	0.34
			วังจันทร์	0.50
		ระยอง ผลรวม		
	ประจวบคีรีขันธ์	กุยบุรี	สามกระบะทราย	4.61
หาดขาม			1.06	
ทับสะแก			เขาล้าน	30,917.24
		ทับสะแก	12,487.30	
		นาหูกวาง	60,464.36	
		แสงอรุณ	22,985.30	
		ห้วยยาง	36,707.67	
		อ่างทอง	44,870.21	
		บางสะพาน	ชัยเกษม	99.85
			ทองมงคล	3.47
ธงชัย			9.10	
		พงศ์ประศาสน์	11.74	
		บางสะพานน้อย	ช้างแรกร	70,258.60
			ไชยราช	48,318.24

ตารางภาคผนวก ก5 สรุปพื้นที่เสี่ยงภัยน้ำท่วมในพื้นที่เกษตรน้ำฝนเดือนตุลาคม พ.ศ. 2563

จังหวัด	อำเภอ	ตำบล	พื้นที่เสี่ยง (ไร่)	
กำแพงเพชร	ขามเฒ่า	เกาะตาล	24,800.68	
		ทรายทอง	61,206.63	
		บางสะพาน	33,547.35	
		ปากแพรก	20,203.36	
	พรานบุรี	เขาจ้าว	เขาจ้าว	33,531.55
			เขาน้อย	10,599.65
		พรานบุรี	พรานบุรี	2,625.99
			ปากน้ำพราน	6,276.83
		วังก้ง	วังก้ง	16,246.00
			หนองตาแต้ม	20,313.02
		เมืองประจวบคีรีขันธ์	ห้วยทราย	5.85
			สามร้อยยอด	ไร่เก่า
		ไร่ใหม่		28,159.01
		ศาลาลัย		29,315.16
	ศิลาลอย	18,033.67		
	สามร้อยยอด	11,216.26		
	หัวหิน	ทับใต้	ทับใต้	76,063.31
			บึงนคร	29,140.45
		หนองแก	หนองแก	765.28
			หนองพลับ	89,326.52
		หัวหิน	ห้วยสัตว์ใหญ่	23,623.09
			หัวหิน	79.74
		หัวหิน	หินเหล็กไฟ	42,384.33
	ประจวบคีรีขันธ์ ผลรวม		906,822.03	
	เพชรบุรี	แก่งกระจาน	แก่งกระจาน	1.02
			ป่าเต็ง	0.47
			วังจันทร์	144.76

ตารางภาคผนวก ก5 สรุปพื้นที่เสี่ยงภัยน้ำท่วมในพื้นที่เกษตรน้ำฝนเดือนตุลาคม พ.ศ. 2563

จังหวัด	อำเภอ	ตำบล	พื้นที่เสี่ยง (ไร่)	
กำแพงเพชร	ขาณุวรลักษบุรี	เกาะตาล	24,800.68	
		สองพี่น้อง	1.10	
		ห้วยแม่เพรียง	23.44	
		ชะอำ	ดอนขุนห้วย	0.05
		ไรไหมพัฒนา	1.69	
			ห้วยทรายเหนือ	2.28
		ท่ายาง	กัลดีหลวง	21,210.80
			เขากระปุก	43,095.58
			ท่าคอย	256.59
			ท่าไม้รวก	26,176.55
			ท่าแลง	4,900.93
			วังไคร้	12,720.53
		บ้านลาด	ห้วยลึก	0.44
	เพชรบุรี ผลรวม			108,536.24
	สุพรรณบุรี	ดอนเจดีย์	ไร่รถ	0.23
สระกระโจม			0.08	
เมืองสุพรรณบุรี		ตลิ่งชัน	6,580.08	
		สนามคลี	6,039.02	
สุพรรณบุรี ผลรวม			12,619.41	
			1,027,977.69	
นครศรีธรรมราช	เฉลิมพระเกียรติ	ทางพูน	0.00	
		คูสิต	0.03	
	ท่าศาลา	ท่าศาลา	0.14	
		โพธิ์ทอง	0.03	
			โมคคาน	0.74
	ทุ่งใหญ่	ท่ายาง	10.02	
		บางรูป	301.87	

ตารางภาคผนวก ก5 สรุปพื้นที่เสี่ยงภัยน้ำท่วมในพื้นที่เกษตรน้ำฝนเดือนตุลาคม พ.ศ. 2563

จังหวัด	อำเภอ	ตำบล	พื้นที่เสี่ยง (ไร่)		
กำแพงเพชร	ขาณุวรลักษบุรี	เกาะตาล	24,800.68		
		พรหมคีรี	0.00		
		อินคีรี	1.28		
		เมืองนครศรีธรรมร	ท่าจั่ว	569.52	
			ท่าเรือ	1.14	
			ปากพูน	9,168.71	
		นครศรีธรรมราช ผลรวม			10,053.50
นราธิวาส	แว้ง	กายูคละ	2.56		
		สุโหงโก-ลก	2,458.30		
		ปูโยะ	3,704.32		
		สุโหงปาดี	0.17		
		นราธิวาส ผลรวม			6,165.34
สงขลา	รัตภูมิ	เขาพระ	691.79		
สงขลา ผลรวม			691.79		
สตูล	ควนกาหลง	ควนกาหลง	92,220.07		
		ทุ่งนุ้ย	48,140.79		
		อุไตเจริญ	47,588.89		
		ควนโดน	ควนโดน	19,809.52	
			ควนสตอ	9,187.59	
			ย่านซื่อ	1,480.36	
			วังประจัน	16,693.20	
			ท่าแพ	ท่าแพ	10.99
			ท่าเรือ	0.29	
			แปะ-ระ	93.62	
			สาคร	6.48	
			ทุ่งหว้า	ทุ่งหว้า	72.30
			นาทอน	1.47	

ตารางภาคผนวก ก5 สรุปพื้นที่เสี่ยงภัยน้ำท่วมในพื้นที่เกษตรน้ำฝนเดือนตุลาคม พ.ศ. 2563

จังหวัด	อำเภอ	ตำบล	พื้นที่เสี่ยง (ไร่)
กำแพงเพชร	ขาณุวรลักษบุรี	เกาะตาล	24,800.68
		ป่าแกบ่อหิน	3.14
	มะนัง	นิคมพัฒนา	46,781.09
		ปาล์มพัฒนา	60,898.65
	เมืองสตูล	เกตรี	7,864.15
		คลองขุด	2,745.87
		ควนขัน	14,596.87
		ควนโพธิ์	14,626.70
		เจ๊ะบิลัง	28,309.99
		ฉลุง	9,477.98
		ตันหยงโป	1,806.24
		ตำมะลัง	2,089.82
		บ้านควน	6,642.55
		ปยู	308.37
		พิมาน	20.05
	ละงู	กำแพง	31,375.68
		เขาขาว	13,136.79
		น้ำผุด	38,045.94
		ปากน้ำ	3,217.56
		ละงู	41,241.17
		แหลมสน	5,784.51
สตูล ผลรวม			564,278.71
พิจิตร	บางมูลนาก	วังสำโรง	2.50
		โพธิ์ไทรงาม	1.92
		ห้วยแก้ว	0.32
	โพทะเล	ท่าขมิ้น	0.00
	โพธิ์ประทับช้าง	วังจิก	0.06

ตารางภาคผนวก ก5 สรุปพื้นที่เสี่ยงภัยน้ำท่วมในพื้นที่เกษตรน้ำฝนเดือนตุลาคม พ.ศ. 2563

จังหวัด	อำเภอ	ตำบล	พื้นที่เสี่ยง (ไร่)	
กำแพงเพชร	ขาณุวรลักษบุรี	เกาะตาล	24,800.68	
		ท่าพ่อ	87.11	
		บ้านบุง	6,841.95	
		ป่ามะคาบ	0.57	
		ไผ่ขวาง	2,272.63	
		เมืองเก่า	0.00	
		ย่านยาว	1,020.00	
		โรงช้าง	1.65	
		สายคำโห้	17,893.37	
		หัวดง	8,459.83	
		วังทรายพูน	0.00	
		หนองปล้อง	0.84	
		หนองปลาไหล	2.12	
		หนองพระ	1.62	
		ซากเหล็ก	0.06	
		สามง่าม	0.00	
	พิจิตร ผลรวม			36,586.55
	พิจิตร	บางกระทุ่ม	ท่าตาล	1.95
			บางกระทุ่ม	0.25
			บ้านไร่	0.02
		สนามคลี	0.43	
เมืองพิจิตร		จี่งาม	0.70	
		ดอนทอง	11,046.24	
		ท่าโพธิ์	2,152.09	
		บ้านป่า	7,213.62	
		บึงพระ	12,125.25	
		วังน้ำคู้	11,404.22	

ตารางภาคผนวก ก5 สรุปพื้นที่เสี่ยงภัยน้ำท่วมในพื้นที่เกษตรน้ำฝนเดือนตุลาคม พ.ศ. 2563

จังหวัด	อำเภอ	ตำบล	พื้นที่เสี่ยง (ไร่)
กำแพงเพชร	ขาณุวรลักษบุรี	เกาะตาล	24,800.68
		วัดจันทร์	1,304.11
		วัดพริก	11,060.64
	วังทอง	แม่ระกา	0.21
	วัดโบสถ์	ท่างาม	0.95
	พิษณุโลก ผลรวม		
แพร่	วังชิ้น	สรอย	125.19
แพร่ ผลรวม			125.19
สุโขทัย	กงไกรลาศ	ไกรใน	65.56
		ท่าฉนวน	0.01
	คีรีมาศ	นาเชิงคีรี	0.03
		บ้านป้อม	0.32
	ทุ่งเสลี่ยม	กลางดง	0.03
	บ้านด่านลานหอย	บ้านด่าน	0.67
		วังน้ำขาว	0.73
	เมืองสุโขทัย	ตาลเตี้ย	9,543.64
		ธานี	93.71
		บ้านกล้วย	27,799.78
		บ้านสวน	25,277.85
		บ้านหลุม	2,330.62
		ปากแคว	29.02
		ปากพระ	8,071.83
		เมืองเก่า	51,035.32
		ยางซ้าย	3,981.96
		วังทองแดง	38,033.78
	ศรีสำโรง	เกาะตาเลี้ยง	6.57
		ทับผึ้ง	1.26

ตารางภาคผนวก ก5 สรุปพื้นที่เสี่ยงภัยน้ำท่วมในพื้นที่เกษตรน้ำฝนเดือนตุลาคม พ.ศ. 2563

จังหวัด	อำเภอ	ตำบล	พื้นที่เสี่ยง (ไร่)
กำแพงเพชร	ขาณุวรลักษบุรี	เกาะตาล	24,800.68
		นาขุนไกร	2.07
		ราวต้นจันทร์	1.79
		วังใหญ่	3.19
สุโขทัย ผลรวม			166,279.74
ผลรวมทั้งหมด			14,077,516.05

ตารางภาคผนวก ก6 สรุปพื้นที่เสี่ยงภัยน้ำท่วมในพื้นที่เกษตรน้ำฝนเดือนพฤศจิกายน พ.ศ. 2563

จังหวัด	อำเภอ	ตำบล	พื้นที่เสี่ยง (ไร่)		
เชียงราย	เทิง	เชียงเคี่ยน	18.88		
		ตับเต่า	0.13		
		แม่ลอย	0.06		
		เวียง	0.14		
		หงาว	0.16		
		ป่าแดด	ป่าแงะ	8,465.63	
	พาน	ป่าแดด	14,916.45		
		โรงช้าง	12,164.40		
		ศรีโพธิ์เงิน	5,209.24		
		สันมะค่า	7,794.88		
		สันมะเค็ด	0.07		
		เชียงราย ผลรวม		48,570.03	
		พะเยา	จุน	จุน	16,534.13
				ทุ่งรวงทอง	32,072.49
พระธาตุขิงแกง	19,748.41				
ล่อ	21,084.66				
หงส์หิน	27,114.88				
ห้วยข้าวก่ำ	11,259.89				
ห้วยยางขาม	17,320.95				
เชียงคำ	เจดีย์คำ			10,344.71	
	เชียงบาน			6,186.25	
	ทุ่งผาสุข			5,793.39	
	น้ำแวน		33,232.70		
	ฝายกวาง		28,303.60		
	แม่ลาว		37,629.09		
	ร่มเย็น		36,130.28		
	อ่างทอง		34,342.49		

ตารางภาคผนวก ก6 สรุปพื้นที่เสี่ยงภัยน้ำท่วมในพื้นที่เกษตรน้ำฝนเดือนพฤศจิกายน พ.ศ. 2563

จังหวัด	อำเภอ	ตำบล	พื้นที่เสี่ยง (ไร่)
	เชียงใหม่	เชียงใหม่	18,544.77
		บ้านมาง	28,022.63
		สระ	41,006.25
	ดอกคำใต้	คือเวียง	9,683.59
		ดงสุวรรณ	20,441.31
		ดอกคำใต้	5,583.91
		ดอนศรีชุม	14,267.24
		บ้านถ้ำ	21,453.67
		บ้านปิน	25,845.67
		ป่าซาง	5,915.25
		สว่างอารมณ์	13,013.69
		สันโค้ง	26,178.08
		หนองหล่ม	18,986.83
		ห้วยลาน	31,954.78
	ปง	ขุนควร	53,671.46
		ควร	20,164.63
		จิม	50,205.04
		นาปรัง	28,051.67
		ปง	25,331.81
		ผาช้างน้อย	61,222.17
		ออย	35,629.02
	ภูกามยาว	แม่อิง	1.85
		ห้วยแก้ว	1.88
	ภูซาง	เซียงแรง	11,580.97
		ทุ่งกล้วย	15,166.31
		ป่าสัก	3,428.71
		ภูซาง	12,452.90

ตารางภาคผนวก ก6 สรุปพื้นที่เสี่ยงภัยน้ำท่วมในพื้นที่เกษตรน้ำฝนเดือนพฤศจิกายน พ.ศ. 2563

จังหวัด	อำเภอ	ตำบล	พื้นที่เสี่ยง (ไร่)
		สบบง	9,292.44
	เมืองพะเยา	จำป่าหวาย	2.98
		ท่าวังทอง	0.70
		แม่กา	0.04
พะเยา ผลรวม			944,200.16
ลำปาง	งาว	นาแก	12,476.30
		บ้านโป่ง	12,496.93
		บ้านร้อง	20,470.31
		บ้านหวด	8,545.80
		บ้านแหง	24,431.81
		บ้านอ้อน	12,267.17
		ปงเตา	20,626.05
		แม่ตึบ	13,407.20
		หลวงใต้	5,833.99
		หลวงเหนือ	3,525.83
	แจ้ห่ม	ปงดอน	0.03
	แม่เม่า	จางเหนือ	0.75
ลำปาง ผลรวม			134,082.14
กระบี่	เขาพนม	โคกหาร	2.73
	คลองท่อม	พุดดินนา	7.22
	ลำทับ	ดินแดง	42,619.16
		ดินอุดม	32,328.43
		ทุ่งไทรทอง	38,227.81
		ลำทับ	33,130.32
กระบี่ ผลรวม			146,315.67
ชุมพร	ท่าแซะ	คูริง	36,359.83
		ทรัพย์อนันต์	18,765.95

ตารางภาคผนวก ก6 สรุปพื้นที่เสี่ยงภัยน้ำท่วมในพื้นที่เกษตรน้ำฝนเดือนพฤศจิกายน พ.ศ. 2563

จังหวัด	อำเภอ	ตำบล	พื้นที่เสี่ยง (ไร่)
		ท่าข้าม	18,105.42
		ท่าแซะ	34,909.03
		นากระตาม	26,897.23
		รับร่อ	84,901.33
		สลุย	34,361.82
		สองพี่น้อง	49,469.03
		หงษ์เจริญ	35,074.83
		หินแก้ว	57,528.81
	ทุ่งตะโก	ช่องไม้แก้ว	40,511.10
		ตะโก	55,219.76
		ทุ่งตะไคร	21,905.80
		ปากตะโก	10,213.72
	ปะทิว	เขาไชยราช	84,676.34
		ชุมโค	63,581.90
		ดอนยาง	40,769.69
		ทะเลทรัพย์	43,733.60
		บางสน	21,205.21
		ปากคลอง	19,231.90
		สะพลี	27,739.93
	พะโต๊ะ	ปังหวาน	161.39
		พระรักษ์	8.06
	เมืองชุมพร	ขุนกระทิง	8,611.63
		ตากแดด	13,365.21
		ถ้ำสิงห์	14,598.76
		ท่าตะเภา	41.89
		ท่ายาง	11,852.67
		ทุ่งคา	26,607.99

ตารางภาคผนวก ก6 สรุปพื้นที่เสี่ยงภัยน้ำท่วมในพื้นที่เกษตรน้ำฝนเดือนพฤศจิกายน พ.ศ. 2563

จังหวัด	อำเภอ	ตำบล	พื้นที่เสี่ยง (ไร่)
		นาชะอัง	15,205.04
		นาทุ่ง	5,281.83
		บางลึก	17,445.22
		บางหมาก	21,263.88
		บ้านนา	57,788.07
		ปากน้ำ	3,357.56
		วังไผ่	11,290.72
		วังใหม่	43,471.10
		วิสัยเหนือ	26,942.03
		หาดทรายรี	7,321.96
		หาดพันไกร	16,260.03
	ละแม	ทุ่งควัด	27,755.13
		ทุ่งหลวง	39,915.52
		ละแม	49,554.66
		สวนแตง	23,539.05
	สวี	เขาค่าย	28,824.65
		เขาทะลุ	32,505.64
		ครน	54,714.03
		ด่านสวี	15,122.43
		ท่าหิน	28,995.73
		ทุ่งระยะ	55,319.72
		นาโพธิ์	20,047.09
		นาสัก	86,139.48
		ปากแพรก	6,456.68
		วิสัยใต้	43,361.24
		สวี	15,386.47
	หลังสวน	ขันเงิน	4,541.60

ตารางภาคผนวก ก6 สรุปพื้นที่เสี่ยงภัยน้ำท่วมในพื้นที่เกษตรน้ำฝนเดือนพฤศจิกายน พ.ศ. 2563

จังหวัด	อำเภอ	ตำบล	พื้นที่เสี่ยง (ไร่)
		ท่ามะปลา	8,869.18
		นาขา	35,621.28
		นาพญา	29,927.28
		บางน้ำจืด	22,566.21
		บางมะพร้าว	15,973.14
		บ้านควน	62,140.60
		ปากน้ำ	2,565.83
		พ้อแดง	5,613.98
		วังตะกอก	39,978.26
		หลังสวน	54.91
		หาดยาย	48,033.43
		แหลมทราย	7,987.03
ชุมพร ผลรวม			1,937,547.50
พังงา	กะปง	กะปง	15,331.97
		ท่านา	29,806.85
		รมณีย์	41,862.59
		เหมาะ	29,396.75
		เหล	25,739.44
	คุระบุรี	คุระ	25,977.60
		บางวัน	65,089.58
		แม่นางขาว	23,614.03
	ตะกั่วทุ่ง	กะไหล	5.23
		โคกกลอย	30.56
		ถ้ำ	0.81
		หล่อยุง	0.01
	ตะกั่วป่า	เกาะคอเขา	8,825.14
		คีกคัก	29,310.22

ตารางภาคผนวก ก6 สรุปพื้นที่เสี่ยงภัยน้ำท่วมในพื้นที่เกษตรน้ำฝนเดือนพฤศจิกายน พ.ศ. 2563

จังหวัด	อำเภอ	ตำบล	พื้นที่เสี่ยง (ไร่)
		โคกเคียน	11,862.37
		ตะกั่วป่า	366.34
		ตำตัว	8,865.78
		บางไทร	19,472.92
		บางนายสี	31,439.27
		บางม่วง	21,007.42
	ท้ายเหมือง	ท้ายเหมือง	34,651.79
		ทุ่งมะพร้าว	45,937.49
		นาเตย	26,417.80
		บางทอง	41,548.28
		ลำแก่น	21,925.64
		ลำภี	45,717.99
	เมืองพังงา	ทุ่งคาโงก	4.24
พังงา ผลรวม			604,208.12
ระนอง	กระบุรี	จ.ป.ร.	5,742.03
		บางใหญ่	0.20
	เมืองระนอง	ทรายแดง	0.42
		หาดส้มแป้น	24.74
	ละอุ่น	ในวงใต้	6,369.74
		ในวงเหนือ	8,168.30
		บางแก้ว	36,330.31
		บางพระใต้	6,939.75
		บางพระเหนือ	35,257.34
		ละอุ่นใต้	13,904.72
		ละอุ่นเหนือ	21,302.89
	สุขสำราญ	กำพวน	36.98
ระนอง ผลรวม			134,077.42

ตารางภาคผนวก ก6 สรุปพื้นที่เสี่ยงภัยน้ำท่วมในพื้นที่เกษตรน้ำฝนเดือนพฤศจิกายน พ.ศ. 2563

จังหวัด	อำเภอ	ตำบล	พื้นที่เสี่ยง (ไร่)	
สุราษฎร์ธานี	กาญจนดิษฐ์	คลองสระ	59.26	
		ท่าอุแท	180.74	
		ไชยา	ตะกรบ	3.56
			ปากหมาก	12.82
			ป่าเว	9.12
			โมถ่าย	7.11
		ดอนสัก	ชลคราม	948.51
			ไชยคราม	4,251.20
			ดอนสัก	1,908.40
		ปากแพรก	9,549.67	
	ท่าชนะ	คลองพา	คลองพา	32,673.80
			คันธุลี	11,210.47
		ท่าชนะ	16,279.27	
			ประสงค์	2,828.14
			วัง	14,745.73
			สมอทอง	52,846.99
		เวียงสระ	บ้านส้อง	119.44
	สุราษฎร์ธานี ผลรวม			147,634.22
	ประจวบคีรีขันธ์	บางสะพาน	ทองมงคล	3.47
พงศ์ประศาสน์			11.74	
บางสะพานน้อย		ช้างแรก	70,258.60	
		ไชยราช	49,365.92	
		ทรายทอง	61,509.75	
		บางสะพาน	33,547.35	
		ปากแพรก	20,203.36	
ประจวบคีรีขันธ์ ผลรวม			234,900.17	
ตรัง	กันตัง	กันตัง	321.73	

ตารางภาคผนวก ก6 สรุปพื้นที่เสี่ยงภัยน้ำท่วมในพื้นที่เกษตรน้ำฝนเดือนพฤศจิกายน พ.ศ. 2563

จังหวัด	อำเภอ	ตำบล	พื้นที่เสี่ยง (ไร่)
		กันตังใต้	5,409.33
		เกาะลิบง	3,550.42
		คลองขี้ล้อม	17,907.81
		คลองลู	18,997.78
		ควนธานี	8,646.50
		โคกยาง	26,029.31
		นาเกลือ	12,156.60
		บ่อน้ำร้อน	22,061.28
		บางเป้า	6,346.81
		บางสัก	43,057.76
		บางหมาก	15,096.49
		ย่านซื่อ	5,524.67
		วังวน	10,262.22
	นาโยง	โคกสะบ้า	18,150.47
		ช่อง	11,813.41
		นาข้าวเสียว	8,114.31
		นาหมื่นศรี	12,184.15
		ละมอ	26,501.00
	ปะเหลียน	ท่าข้าม	9,301.85
		ท่าพญา	8,046.51
		ทุ่งยาว	19,492.57
		บางด้วน	16,161.63
		บ้านนา	50,496.05
		ปะเหลียน	54,719.52
		ลิพัง	32,351.45
		สุโสะ	32,877.90
		แหลมสอม	12,033.70

ตารางภาคผนวก ก6 สรุปพื้นที่เสี่ยงภัยน้ำท่วมในพื้นที่เกษตรน้ำฝนเดือนพฤศจิกายน พ.ศ. 2563

จังหวัด	อำเภอ	ตำบล	พื้นที่เสี่ยง (ไร่)
	เมืองตรัง	ควนปริง	4,411.63
		โคกหล่อ	1,512.04
		ทับเที่ยง	315.27
		นาตาล่วง	5,496.91
		นาโต๊ะหมิง	16,034.46
		นาท่ามใต้	9,584.87
		นาท่ามเหนือ	32,364.98
		นาบิณฑลา	5,839.75
		นาพละ	3,321.54
		นาโยงใต้	1,335.49
		น้ำผุด	44,069.43
		บางรัก	3,151.83
		บ้านควน	2,686.11
		บ้านโพธิ์	12,040.76
		หนองตรุด	28,898.16
	ย่านตาขาว	เกาะเปียง	17,324.25
		ทุ่งกระปือ	24,843.41
		ทุ่งค่าย	25,515.34
		นาชุมเห็ด	22,377.06
		ในควน	33,371.59
		โพรงจระเข้	22,813.13
		ย่านตาขาว	8,682.57
		หนองบ่อ	15,978.15
	รัษฎา	เขาไพร	13,434.01
		คลองปาง	8,045.92
		ควนเมา	22,512.50
		หนองบัว	18,415.25

ตารางภาคผนวก ก6 สรุปพื้นที่เสี่ยงภัยน้ำท่วมในพื้นที่เกษตรน้ำฝนเดือนพฤศจิกายน พ.ศ. 2563

จังหวัด	อำเภอ	ตำบล	พื้นที่เสี่ยง (ไร่)
		หนองปรือ	43,650.95
	วังวิเศษ	เขาวิเศษ	14.48
		ท่าสะบ้า	200.08
		วังมะปรางเหนือ	34.34
		อ่าวตง	131.95
	สิเกา	นาเมืองเพชร	23.43
		ไม้ฝาด	0.92
	ห้วยยอด	เขากอบ	14,369.85
		เขาขาว	501.53
		เขาปูน	17,233.79
		ท่าจิว	10,555.68
		ทุ่งต่อ	16,518.64
		นางวง	19,042.33
		ในเตา	2,330.72
		บางกุ่ม	16,705.77
		บางดี	17.51
		ปากคม	13,869.10
		ปากแจ่ม	25,232.30
		ลำภูรา	9,837.14
		วังคีรี	19,150.95
		หนองช้างแล่น	13,551.96
		ห้วยนาง	27,458.52
		ห้วยยอด	11,908.64
	หาดสำราญ	บ้าหวี	9.37
ตรัง ผลรวม			1,174,339.60
นครศรีธรรมราช	ขนอม	ขนอม	25,907.38
		ควนทอง	28,738.89

ตารางภาคผนวก ก6 สรุปพื้นที่เสี่ยงภัยน้ำท่วมในพื้นที่เกษตรน้ำฝนเดือนพฤศจิกายน พ.ศ. 2563

จังหวัด	อำเภอ	ตำบล	พื้นที่เสี่ยง (ไร่)
		ท้องเนียน	7,063.75
	จุฬาภรณ์	ควนหนองคว่ำ	13,979.50
		ทุ่งโพธิ์	39,801.41
		นาหมอบุญ	33,584.12
		บ้านควนมุด	4,031.53
		บ้านชะอวด	11,044.13
		สามตำบล	23,712.34
	ฉวาง	กะเปียด	25,304.96
		จันดี	14,479.41
		ฉวาง	14,811.70
		นากะชะ	17,411.02
		นาเขลียง	11,512.66
		นาแวง	20,990.83
		ไม้เรียง	16,138.80
		ละอาย	42,325.98
		ไสหรี	27,791.11
		ห้วยปรือ	35,734.78
	เฉลิมพระเกียรติ	เชียรเขา	0.04
		ทางพูน	19,003.48
		สวนหลวง	24,754.60
	ชะอวด	ขอนหาด	10,823.57
		เขาพระทอง	28,048.16
		ควนหนองหงษ์	20,955.53
		เครีง	30,746.87
		ชะอวด	20,517.31
		ท่าประจ๊ะ	2,202.08
		นางหลง	3,822.37

ตารางภาคผนวก ก6 สรุปพื้นที่เสี่ยงภัยน้ำท่วมในพื้นที่เกษตรน้ำฝนเดือนพฤศจิกายน พ.ศ. 2563

จังหวัด	อำเภอ	ตำบล	พื้นที่เสี่ยง (ไร่)
		บ้านตุล	22,164.07
		วังอ่าง	4,524.80
	ช้างกลาง	ช้างกลาง	68,182.02
		สวนขัน	18,733.14
		หลักช้าง	21,421.03
	เชียรใหญ่	การะเกด	6,399.92
		เขาพระบาท	2,966.99
		ท้องลำเจียก	0.02
		แม่เจ้าอยู่หัว	15,619.63
	ถ้าพรธรรมา	คลองเส	16.58
		ถ้าพรธรรมา	9.54
	ท่าศาลา	กลาย	21,522.24
		ดอนตะโก	8,024.83
		ตลิ่งชัน	35,427.60
		ท่าขึ้น	25,836.33
		ท่าศาลา	7,337.22
		ไทยบุรี	5,848.93
		โพธิ์ทอง	9,310.09
		โมคลาน	20,509.73
		สระแก้ว	27,009.25
		หัวตะพาน	11,220.23
	ทุ่งสง	กะปาง	36,950.45
		เขาขาว	10,574.12
		เขาโร	39.78
		ควนกรด	23,395.04
		ชะมาย	7,686.55
		ถ้าใหญ่	29,162.49

ตารางภาคผนวก ก6 สรุปพื้นที่เสี่ยงภัยน้ำท่วมในพื้นที่เกษตรน้ำฝนเดือนพฤศจิกายน พ.ศ. 2563

จังหวัด	อำเภอ	ตำบล	พื้นที่เสี่ยง (ไร่)
		ที่วัง	38,620.28
		นาโพธิ์	16,736.48
		นาไม้ไผ่	41,590.72
		นาหลวงเสน	25,291.65
		น้ำตก	41,038.18
		ปากแพรก	1,077.57
		หนองหงส์	13,646.58
	ทุ่งใหญ่	กรุงหยัน	358.76
		กุแหระ	21.37
		ทุ่งใหญ่	22.61
		ปรึก	86.05
	นบพิตำ	กรุงชิง	336.05
		กะท้อ	30,289.30
		นบพิตำ	29,020.48
		นาทรง	33,963.90
	นาบอน	แก้วแสน	39,441.40
		ทุ่งสง	32,504.66
		นาบอน	43,739.52
	บางขัน	บางขัน	9,698.78
		บ้านนิคม	40,528.93
		บ้านลำนาว	187.73
		วังหิน	44,464.15
	ปากพนัง	ปากพนังฝั่งตะวันออก	9.53
		แหลมตะลุมพุก	74.72
	พรหมคีรี	ทอนหงส์	34,294.64
		นาเรียง	12,938.65
		บ้านเกาะ	8,963.83

ตารางภาคผนวก ก6 สรุปพื้นที่เสี่ยงภัยน้ำท่วมในพื้นที่เกษตรน้ำฝนเดือนพฤศจิกายน พ.ศ. 2563

จังหวัด	อำเภอ	ตำบล	พื้นที่เสี่ยง (ไร่)
		พรหมโลก	16,191.95
		อินคีรี	3,372.18
	พิบูล	กะพูน	22,527.58
		เขาพระ	30,683.14
		ควนกลาง	11,323.62
		พิบูล	10,702.50
		ยางค้อม	11,977.35
	เมืองนครศรีธรรม	ท่าจั่ว	593.97
		ท่าเรือ	1.15
		ปากพูน	9,197.08
	ร่อนพิบูลย์	ควนเกย	15,413.25
		ควนชุม	15,549.44
		ควนพัง	35,677.38
		ร่อนพิบูลย์	38,935.01
		เสาชัง	12,183.48
		หินตก	31,701.71
	ลานสกา	เขาแก้ว	23.35
	สิชล	เขาน้อย	40,040.79
		ฉลอง	22,610.46
		ทุ่งปรัง	25,460.20
		ทุ่งใส	30,131.09
		เทพราช	13,960.47
		เปลี่ยน	21,782.63
		สิชล	10,062.54
		สี่ขีด	62,372.02
		เสาภา	4,780.22
	หัวไทร	เขาพังไกร	6,677.14

ตารางภาคผนวก ก6 สรุปพื้นที่เสี่ยงภัยน้ำท่วมในพื้นที่เกษตรน้ำฝนเดือนพฤศจิกายน พ.ศ. 2563

จังหวัด	อำเภอ	ตำบล	พื้นที่เสี่ยง (ไร่)
		ควนชะลิก	22,394.83
		ทรายขาว	50.48
		รามแก้ว	2,645.28
		แหลม	23,847.34
นครศรีธรรมราช ผลรวม			2,106,947.07
นราธิวาส	จะแนะ	จะแนะ	46,164.20
		ช้างเผือก	59,720.29
		ดุซงญอ	42,748.87
		ผดุงมาตร	10,969.87
	เจาะไอร้อง	จวบ	12,219.16
		บุกิต	19,683.76
		มะรือโบออก	8,592.10
	ตากใบ	บางขุนทอง	89.96
		พร่อน	839.78
		ไพรวัน	16,609.33
		ศาลาใหม่	5,102.49
	บาเจาะ	กาเยาะมาตี	4,184.19
		บาเจาะ	5,011.00
		บาเรเหนือ	4,198.80
		ปะลุกาสาเมาะ	3,107.14
		ลุโละสาวอ	1,437.83
	เมืองนราธิวาส	กะลุวอ	11,869.29
		กะลุวอเหนือ	3,647.34
		บางนาค	104.80
		มะนังตายอ	11,323.46
		ลำภู	3,276.78
	ยี่งอ	จอบาะ	11,341.28

ตารางภาคผนวก ก6 สรุปพื้นที่เสี่ยงภัยน้ำท่วมในพื้นที่เกษตรน้ำฝนเดือนพฤศจิกายน พ.ศ. 2563

จังหวัด	อำเภอ	ตำบล	พื้นที่เสี่ยง (ไร่)
		ตะปอเยาะ	3,262.74
		ยี่งอ	6,129.94
		ลุโระเบบายะ	4,480.65
		ลุโระเบปือซา	0.06
	ระแงะ	กาลิซา	24,549.35
		เฉลิม	17,872.04
		ตันหยงมัส	24,867.41
		ตันหยงลิมอ	3,679.94
		บองอ	48,294.62
		บาโงสะโต	19,487.47
		มะรือโบทก	21,330.78
	รือเสาะ	โคกสะตอ	28,645.71
		บัตง	26,507.10
		รือเสาะ	29,324.22
		รือเสาะออก	17,206.65
		เรียง	17,354.03
		ลาโละ	23,368.45
		สามัคคี	13,798.21
		สาวอ	15,457.41
		สุวารี	22,651.31
	แว้ง	กาญูคละ	20,040.38
		ขอเลาะ	19,486.72
		แม่ตง	16,279.34
		โละจูด	278.67
		แว้ง	20,472.82
		เอราวัณ	9,011.80
	ศรีสาคร	กาหลง	18,147.46

ตารางภาคผนวก ก6 สรุปพื้นที่เสี่ยงภัยน้ำท่วมในพื้นที่เกษตรน้ำฝนเดือนพฤศจิกายน พ.ศ. 2563

จังหวัด	อำเภอ	ตำบล	พื้นที่เสี่ยง (ไร่)
		เชิงคีรี	21,029.59
		ซากอ	29,674.57
		ตะมะยูง	14,783.45
		ศรีบรรพต	38,309.53
		ศรีสาคร	22,371.88
	สุคีริน	เกียร์	23,124.07
		ภูเขาทอง	14,076.38
		มาโมง	28,474.58
		ร่มไทร	26,136.37
		สุคีริน	35,448.24
	สุโขทัย	ป่าเสม็ด	2,461.74
		บุญโงะ	3,706.73
	สุโขทัย	กาวะ	12,168.19
		โตะเต็ง	18,140.46
		ปะลูลู	20,980.07
		ริโก้	15,622.95
		ซากอ	15,990.66
		สุโขทัย	29,165.61
นราธิวาส ผลรวม			1,125,892.09
ปัตตานี	กะพ้อ	ตะโละดือรามัน	2.99
		ปล่องหอย	15.20
	ทุ่งยางแดง	ตะโละแมะนา	15,501.37
		น้ำดำ	6,705.83
		ปากู	17,283.30
		พิเทน	29,790.73
	ปะนาเระ	ควน	2,890.18
		คอกกระปือ	1,919.54

ตารางภาคผนวก ก6 สรุปพื้นที่เสี่ยงภัยน้ำท่วมในพื้นที่เกษตรน้ำฝนเดือนพฤศจิกายน พ.ศ. 2563

จังหวัด	อำเภอ	ตำบล	พื้นที่เสี่ยง (ไร่)
		ท่าข้าม	25.06
		ท่าน้ำ	3,608.42
		บ้านกลาง	122.07
		บ้านน้ำบ่อ	4,073.69
		ปะนาระ	2,146.46
		พ้อมิ่ง	10,142.38
	มายอ	ถนน	6.03
		มายอ	47.27
		ลานา	3.68
		ลูโบายีไร	105.30
	ไม้แก่น	ไม้แก่น	4.33
	ยะรัง	เขาตุม	2.75
	ยะหริ่ง	จะรัง	1.39
		ตะโละกาโปร์	0.01
	สายบุรี	กะดุนง	10,957.82
		ตะบิ้ง	8,338.02
		ตะลุบัน	826.93
		เตราะบอน	13,870.40
		ทุ่งคล้า	8,478.33
		บางเก่า	2,543.57
		ปือระ	8,746.21
		ปะเสยะวอ	6,451.51
		แป้น	14,803.00
		มะนังดาลำ	6,747.83
		ละหาร	3,470.33
ปัตตานี ผลรวม			179,631.95
พัทลุง	กงหรา	กงหรา	16,816.95

ตารางภาคผนวก ก6 สรุปพื้นที่เสี่ยงภัยน้ำท่วมในพื้นที่เกษตรน้ำฝนเดือนพฤศจิกายน พ.ศ. 2563

จังหวัด	อำเภอ	ตำบล	พื้นที่เสี่ยง (ไร่)
		คลองเฉลิม	37,276.96
		คลองทรายขาว	14,658.86
		ชะร็ด	1,987.09
		สมหวัง	6,646.42
	เขาชัยสน	เขาชัยสน	12,953.57
		ควนขนุน	19,052.50
		โคกม่วง	29,953.73
		หานโพธิ์	36.26
	ควนขนุน	ควนขนุน	8,324.91
		ชะมวง	18,359.35
		ดอนทราย	2.23
		โตนดด้วน	8,078.73
		ทะเลน้อย	9,928.34
		นาขยาด	18,660.61
		ปิ่นแต	22,351.36
		พนมวังค์	13,320.34
		พนางตุง	21,773.52
		แพรกหา	9,207.46
		มะกอกเหนือ	13,518.73
		แหลมโตนด	8,896.23
	ตะโหมด	คลองใหญ่	27,847.35
		ตะโหมด	33,433.79
		แม่ขรี	21,739.25
	บางแก้ว	โคกสัก	2,539.32
		นาปะขอ	23.54
	ปากพะยูน	ฝาละมี	0.12
	ป่าบอน	ป่าบอน	2.26

ตารางภาคผนวก ก6 สรุปพื้นที่เสี่ยงภัยน้ำท่วมในพื้นที่เกษตรน้ำฝนเดือนพฤศจิกายน พ.ศ. 2563

จังหวัด	อำเภอ	ตำบล	พื้นที่เสี่ยง (ไร่)
		หนองธง	15.34
	ป่าพะยอม	เกาะเต่า	0.42
		บ้านพร้าว	0.51
		ลานข่อย	96.26
	เมืองพัทลุง	ควนมะพร้าว	2.69
		คูหาสวรรค์	47.51
		โคกชะงาย	4,319.07
		ชัยบุรี	27,827.89
		ตำนาค	16.35
		ท่าแค	7,936.21
		นาท่อม	3,823.15
		นาโหนด	1,755.07
		ปรางหมู่	567.12
		พญาขัน	9,839.41
		ร่มเมือง	10,851.92
		ลำปำ	12,681.30
	ศรีนครินทร์	ชุมพล	30.48
		บ้านนา	32,605.81
		ลำสินธุ์	18,695.53
		อ่างทอง	9,556.84
	ศรีบรรพต	เขาปู่	27,953.05
		เขาย่า	26,873.85
		ตะแพน	43,873.53
พัทลุง ผลรวม			616,759.11
ยะลา	บันนังสตา	ตลิ่งชัน	147.84
	รามัน	กาลอ	0.65
		ท่าธง	10.77

ตารางภาคผนวก ก6 สรุปพื้นที่เสี่ยงภัยน้ำท่วมในพื้นที่เกษตรน้ำฝนเดือนพฤศจิกายน พ.ศ. 2563

จังหวัด	อำเภอ	ตำบล	พื้นที่เสี่ยง (ไร่)
		บาลอ	24.50
		ยะต๊ะ	0.10
		วังพญา	2.56
ยะลา ผลรวม			186.42
สงขลา	จะนะ	จะโหนด	5.12
		นาทับ	3.49
	นาหม่อม	พิจิตร	28.04
	เมืองสงขลา	เกาะแต้ว	11,325.18
		เขารูปช้าง	3,531.38
		ทุ่งหวัง	20,532.52
		พะวง	18,803.23
	ระโนด	บ้านขาว	7,810.02
		บ้านใหม่	0.00
		ระโนด	6.72
	หาดใหญ่	ท่าข้าม	57.03
		น้ำน้อย	0.01
สงขลา ผลรวม			62,102.75
สตูล	ควนกาหลง	อูโตเจริญ	1.97
	ท่าแพ	ท่าเรือ	0.29
		แปะ-ระ	1.44
		สาคร	6.48
	ทุ่งหว้า	ทุ่งหว้า	2.61
		นาทอน	1.47
		ป่าแกบ่อหิน	3.14
	มะนัง	นิคมพัฒนา	87.83
		ปาล์มพัฒนา	26.83
	ละงู	กำแพง	31,375.68

ตารางภาคผนวก ก6 สรุปพื้นที่เสี่ยงภัยน้ำท่วมในพื้นที่เกษตรน้ำฝนเดือนพฤศจิกายน พ.ศ. 2563

จังหวัด	อำเภอ	ตำบล	พื้นที่เสี่ยง (ไร่)
		เขาขาว	13,115.35
		น้ำผุด	37,849.53
		ปากน้ำ	3,217.56
		ละงู	41,235.08
		แหลมสน	5,784.51
สรุปผลรวม			132,709.77
น่าน	เฉลิมพระเกียรติ	ขุนน่าน	62,484.84
		ห้วยโก๋น	30,518.87
	เขียงกลาง	เขียงกลาง	0.24
		เขียงคาน	0.10
		พญาแก้ว	1.77
	ท่าวังผา	จอมพระ	8,497.10
		ตาลชุม	30,960.81
		ท่าวังผา	2,982.27
		ป่าคา	25,590.34
		ผาตอ	19,424.90
		ผาทอง	52,199.14
		ยม	2,107.88
		ริม	1,887.78
		ศรีภูมิ	18,799.08
		แสนทอง	10,588.76
	ทุ่งช้าง	ทุ่งช้าง	0.60
		ปอน	1.23
	น่าน้อย	น้ำตก	0.07
		ศรีษะเกษ	0.05
		สันทะ	0.02
	นาหมื่น	เมืองลี	0.04

ตารางภาคผนวก ก6 สรุปพื้นที่เสี่ยงภัยน้ำท่วมในพื้นที่เกษตรน้ำฝนเดือนพฤศจิกายน พ.ศ. 2563

จังหวัด	อำเภอ	ตำบล	พื้นที่เสี่ยง (ไร่)
	บ่อเกลือ	ดงพญา	27,365.61
		บ่อเกลือใต้	42,039.16
		บ่อเกลือเหนือ	30,120.08
		ภูฟ้า	22,509.51
	บ้านหลวง	บ้านฟ้า	9.67
	ปัว	แงง	5,128.49
		เจดีย์ชัย	10,410.29
		ไชยวัฒนา	1,554.51
		ป่ากลาง	3,638.92
		ภูคา	66,552.88
		วรรณคร	2,230.24
		ศิลาแลง	3,836.55
		สกาด	13,761.55
		สถาน	2,680.05
		อวน	27,658.34
	ภูเพียง	นาปัง	0.52
		น้ำแก่น	3.63
		ฝายแก้ว	2.00
		เมืองจั้ง	0.41
	เมืองน่าน	กองควาย	3,742.79
		ไชยสถาน	1,464.57
		ตุ๊ใต้	9,602.08
		ถืมตอง	1,190.64
		นาซาว	7,073.76
		บ่อ	65,801.41
		บ่อสวก	13,391.96
		ผาสิ่งห้	25,382.87

ตารางภาคผนวก ก6 สรุปพื้นที่เสี่ยงภัยน้ำท่วมในพื้นที่เกษตรน้ำฝนเดือนพฤศจิกายน พ.ศ. 2563

จังหวัด	อำเภอ	ตำบล	พื้นที่เสี่ยง (ไร่)
		เรือง	3,866.65
		สะเนียน	106,869.43
	แม่จริม	น้ำปาย	19,415.45
		น้ำพาง	36,280.35
		แม่จริม	24,227.20
		หนองแดง	31,437.45
		หมอเมือง	11,147.12
	เวียงสา	กลางเวียง	1,680.82
		ซิ่ง	14,116.90
		จอมจันทร์	19,879.36
		ตาลชุม	6,731.96
		ทุ่งศรีทอง	31,415.93
		นาเกลือ	2,803.10
		น้ำปัว	13,786.34
		น้ำมวบ	34,093.36
		ปงสนุก	17,044.37
		แม่ชะนิง	44,378.73
		แม่สา	7,912.93
		แม่สาคร	36,154.45
		ยาบหัวนา	64,693.56
		สำน	18,367.09
		สำนนาหนองใหม่	13,934.33
		ไหล่น่าน	41,565.28
		อายนาลัย	27,323.10
	สองแคว	ชนแดน	41,363.17
		นาไร่หลวง	48,576.65
		ยอด	17,582.95

ตารางภาคผนวก ก6 สรุปพื้นที่เสี่ยงภัยน้ำท่วมในพื้นที่เกษตรน้ำฝนเดือนพฤศจิกายน พ.ศ. 2563

จังหวัด	อำเภอ	ตำบล	พื้นที่เสี่ยง (ไร่)
	สันติสุข	คู่งษ์	17,885.31
		ป่าแลหลวง	27,424.07
		พงษ์	48,240.24
น่าน ผลรวม			1,483,396.00
แพร่	เด่นชัย	ไทรย้อย	0.93
	เมืองแพร่	น้ำชำ	0.09
		บ้านถิ่น	0.25
		ห้วยม้า	0.24
	ร้องกวาง	ทุ่งศรี	7,802.76
		น้ำเลา	17,129.13
		บ้านเวียง	47,531.72
		ไผ่โทน	27,012.54
		แม่ทราย	11,729.35
		แม่ยางตาล	5,468.36
		แม่ยางร้อง	16,574.29
		แม่ยางฮ่อ	13,834.46
		ร้องกวาง	14,912.46
		ร้องเข็ม	4,155.11
		ห้วยโรง	24,355.89
	ลอง	ต้าผามอก	20,972.15
		ทุ่งแล้ง	33,087.21
		บ่อเหล็กทอง	35,980.51
		บ้านปิน	17,868.49
		ปากกาง	9,054.52
		แม่ปาน	12,329.66
		เวียงต้า	41,764.73
		ห้วยอ้อ	13,072.71

ตารางภาคผนวก ก6 สรุปพื้นที่เสี่ยงภัยน้ำท่วมในพื้นที่เกษตรน้ำฝนเดือนพฤศจิกายน พ.ศ. 2563

จังหวัด	อำเภอ	ตำบล	พื้นที่เสี่ยง (ไร่)
		หัวทุ่ง	13,971.14
	วังชัน	แม่ป่าก	4.68
		วังชัน	0.01
	สอง	แดนชุมพล	0.04
		เตาปูน	43,074.42
		ทุ่งน้ำว	2,244.53
		บ้านกลาง	8,998.30
		บ้านหนอง	6,428.49
		สะเอียบ	53,144.39
		ห้วยหม้าย	23,431.81
	หนองม่วงไข่	ตำหนักธรรม	0.02
		ทุ่งแค้ว	63.85
		หนองม่วงไข่	0.08
แพร่ ผลรวม			525,999.31
อุตรดิตถ์	บ้านโคก	ม่วงเจ็ดต้น	0.00
	ปากท่า	บ้านเสี้ยว	5,205.17
		ปากท่า	4,428.91
		สองคอน	9,865.40
		สองห้อง	8,259.85
อุตรดิตถ์ ผลรวม			27,759.34
ผลรวมทั้งหมด			11,767,258.86

ตารางภาคผนวก ก7 สรุปพื้นที่เสี่ยงภัยน้ำท่วมในพื้นที่เกษตรน้ำฝนเดือนธันวาคม พ.ศ. 2563

จังหวัด	อำเภอ	ตำบล	พื้นที่เสี่ยง (ไร่)
กำแพงเพชร	พรานกระต่าย	ท่าไม้	0.37
กำแพงเพชร ผลรวม			0.37
เชียงราย	ขุนตาล	ต้า	15,896.49
		ป่าตาล	9,603.01
		ยางฮ่อม	26,391.07
	เชียงของ	ศรี่ง	7,495.69
		ริมโขง	22,907.70
		เวียง	29,229.54
		ศรีดอนชัย	38,770.14
		สถาน	19,147.72
		ห้วยซ้อ	83,553.94
	เชียงแสน	บ้านแซว	38,068.71
		ป่าสัก	15,004.53
		แม่เงิน	18,518.44
		โยนก	14,877.84
		เวียง	10,027.66
		ศรีดอนมูล	18,613.97
	ดอยหลวง	โชคชัย	48,488.17
		ปงน้อย	22,800.29
		หนองปากอ่อ	18,387.83
	เทิง	จ้าว	28,695.74
		เชียงเคี่ยน	25,120.09
		ต๊ับเต่า	46,458.39
		ปล้อง	22,972.32
		แม่ลอย	29,451.03
		เวียง	20,106.94
		ศรีดอนไชย	13,427.22

ตารางภาคผนวก ก7 สรุปพื้นที่เสี่ยงภัยน้ำท่วมในพื้นที่เกษตรน้ำฝนเดือนธันวาคม พ.ศ. 2563

จังหวัด	อำเภอ	ตำบล	พื้นที่เสี่ยง (ไร่)
		สันทรายงาม	8,428.53
		หวาง	13,034.37
		หนองแรด	16,553.61
	ป่าแดด	ป่าแงะ	8,467.28
		ป่าแดด	14,916.45
		โรงช้าง	12,164.40
		ศรีโพธิ์เงิน	5,209.43
		สันมะค่า	7,794.88
	พญาเม็งราย	ตาดควัน	0.87
		เม็งราย	0.10
		ไม้ยา	3.27
	พาน	สันมะเค็ด	0.07
	เมืองเชียงราย	ดอยลาน	7.03
	แม่จัน	ท่าข้าวเปลือก	0.23
	แม่สาย	บ้านด้าย	0.32
	เวียงแก่น	ท่าข้าม	12,915.20
		ปอ	68,845.96
		ม่วงยาย	12,665.59
		หล่ายงาว	4,040.18
	เวียงชัย	ดอนศิลา	0.59
	เวียงเชียงรุ้ง	ดงมหาวัน	0.03
เชียงราย ผลรวม			829,062.86
เชียงใหม่	อมก๋อย	นาเกียน	0.09
		แม่ตื่น	3.04
		สบโขง	2.53
เชียงใหม่ ผลรวม			5.66
ตาก	ท่าสองยาง	แม่ต้าน	10.10

ตารางภาคผนวก ก7 สรุปพื้นที่เสี่ยงภัยน้ำท่วมในพื้นที่เกษตรน้ำฝนเดือนธันวาคม พ.ศ. 2563

จังหวัด	อำเภอ	ตำบล	พื้นที่เสี่ยง (ไร่)
		แม่สอง	19,546.64
		แม่หละ	18,330.06
		แม่อุสุ	27,107.75
	บ้านตาก	ทุ่งกระเซาะ	0.13
		สมอโคน	0.43
	พบพระ	คีรีราษฎร์	130.59
		ช่องแคบ	52,630.80
		พบพระ	22,345.13
		ผลรวมไทยพัฒนา	457.48
		วาเลย์	2,194.10
	เมืองตาก	ตลุกกลางทุ่ง	13,676.22
		น้ำริม	5,037.81
		โป่งแดง	46,838.73
		ไม้งาม	998.86
		วังประจบ	50,885.14
		วังหิน	10,129.80
		หนองบัวใต้	3,501.29
	แม่ระมาด	แม่ตื่น	30,330.73
		สามหมื่น	39,598.18
	แม่สอด	พะวอ	23,494.59
		มหาวัน	31,515.71
		แม่กาษา	31,069.25
		แม่กุ	32,742.14
	วังเจ้า	นาโบสถ์	0.71
	อุ้มผาง	โมโกร	27.96
ตาก ผลรวม			462,600.33
พะเยา	จุน	จุน	16,534.13

ตารางภาคผนวก ก7 สรุปพื้นที่เสี่ยงภัยน้ำท่วมในพื้นที่เกษตรน้ำฝนเดือนธันวาคม พ.ศ. 2563

จังหวัด	อำเภอ	ตำบล	พื้นที่เสี่ยง (ไร่)
		ทุ่งรวงทอง	32,072.49
		พระธาตุขิงแกง	19,748.41
		ล่อ	21,084.66
		หงส์หิน	27,114.88
		ห้วยข้าวกล้า	11,259.89
		ห้วยยางขาม	17,320.95
	เขียงคำ	เจดีย์คำ	10,344.71
		เขียงบาน	6,186.25
		ทุ่งผาสุข	5,793.39
		น้ำแวน	33,232.70
		ฝายกวาง	28,303.60
		แม่ลาว	37,629.09
		ร่มเย็น	36,130.28
		อ่างทอง	34,342.50
	เขียงม่วง	เขียงม่วง	18,544.77
		บ้านมาง	28,022.63
		สระ	41,006.25
	ดอกคำใต้	คือเวียง	9,683.59
		ดงสุวรรณ	20,441.80
		ดอกคำใต้	5,583.91
		ดอนศรีชุม	14,267.24
		บ้านถ้ำ	21,453.67
		บ้านปิน	25,845.67
		ป่าซาง	5,915.29
		สว่างอารมณ์	13,014.00
		สันโค้ง	26,178.08
		หนองหล่ม	18,986.83

ตารางภาคผนวก ก7 สรุปพื้นที่เสี่ยงภัยน้ำท่วมในพื้นที่เกษตรน้ำฝนเดือนธันวาคม พ.ศ. 2563

จังหวัด	อำเภอ	ตำบล	พื้นที่เสี่ยง (ไร่)
		ห้วยลาน	31,955.98
	ปง	ขุนควร	53,671.46
		ควร	20,164.63
		จิม	50,205.04
		นาปรัง	28,051.67
		ปง	25,331.81
		ผาช้างน้อย	61,222.17
		ออย	35,629.02
	ภูกามยาว	ดงเจน	8,649.13
		แม่อิง	7,214.02
		ห้วยแก้ว	36,175.93
	ภูซาง	เซียงแรง	11,581.07
		ทุ่งกล้วย	15,166.31
		ป่าสัก	3,428.71
		ภูซาง	12,452.90
		สบบง	9,292.44
	เมืองพะเยา	จำป่าหวาย	2.98
		ท่าวังทอง	1.18
		แม่กา	0.04
พะเยา ผลรวม			996,238.14
แม่ฮ่องสอน	แม่สะเรียง	แม่เหาะ	0.54
	สบเมย	กองก่อ	32,909.10
		แม่คะตวน	188.54
		แม่สวด	71,452.49
		แม่สามแลบ	17,952.07
		สบเมย	47,848.32
แม่ฮ่องสอน ผลรวม			170,351.06

ตารางภาคผนวก ก7 สรุปพื้นที่เสี่ยงภัยน้ำท่วมในพื้นที่เกษตรน้ำฝนเดือนธันวาคม พ.ศ. 2563

จังหวัด	อำเภอ	ตำบล	พื้นที่เสี่ยง (ไร่)		
ลำปาง	เกาะคา	ลำปางหลวง	0.17		
		ใหม่พัฒนา	6.88		
		งาว	นาแก	12,478.00	
			บ้านโป่ง	12,496.93	
			บ้านร้อง	20,470.99	
			บ้านหวด	8,545.80	
			บ้านแหง	24,431.81	
			บ้านอ้อน	12,267.32	
			ปงเตา	20,626.05	
			แม่ตีบ	13,407.20	
	แจ้ห่ม		หลวงใต้	5,833.99	
			หลวงเหนือ	3,525.83	
			ปงดอน	3,954.24	
			เมืองมาย	3,876.28	
			เมืองลำปาง	บ้านเอื้อม	0.07
				ปงแสนทอง	34.62
			แม่เมาะ	จางเหนือ	0.75
				วังเหนือ	วังทอง
			เสริมงาม	เสริมขวา	4,639.83
				เสริมซ้าย	3,954.42
ห้างฉัตร		ปงยางคก	7,390.76		
		เมืองยาว	8,217.48		
		วอแก้ว	4,383.97		
		หนองหล่ม	4,481.25		
ลำปาง ผลรวม			175,024.75		
ชุมพร	ท่าแซะ	คูริง	36,359.83		
		ทรัพย์อนันต์	18,765.95		

ตารางภาคผนวก ก7 สรุปพื้นที่เสี่ยงภัยน้ำท่วมในพื้นที่เกษตรน้ำฝนเดือนธันวาคม พ.ศ. 2563

จังหวัด	อำเภอ	ตำบล	พื้นที่เสี่ยง (ไร่)
		ท่าข้าม	18,105.42
		ท่าแซะ	34,909.03
		นากระตาม	26,897.23
		รับร่อ	84,901.33
		สลูย	34,361.82
		สองพี่น้อง	49,469.03
		หงษ์เจริญ	35,074.83
		หินแก้ว	57,528.81
	ทุ่งตะโก	ช่องไม้แก้ว	40,511.10
		ตะโก	55,219.76
		ทุ่งตะไคร	21,905.80
		ปากตะโก	10,213.72
	ปะทิว	เขาไชยราช	84,676.34
		ชุมโค	63,581.90
		ดอนยาง	40,769.69
		ทะเลทรัพย์	43,733.60
		บางสน	21,205.21
		ปากคลอง	19,231.90
		สะพลี	27,739.93
	พะโต๊ะ	ปังหวาน	42.60
		พระรักษ์	8.06
	เมืองชุมพร	ขุนกระทิง	8,611.63
		ตากแดด	13,365.21
		ถ้ำสิงห์	14,598.76
		ท่าตะเภา	41.89
		ท่ายาง	11,852.67
		ทุ่งคา	26,607.99

ตารางภาคผนวก ก7 สรุปพื้นที่เสี่ยงภัยน้ำท่วมในพื้นที่เกษตรน้ำฝนเดือนธันวาคม พ.ศ. 2563

จังหวัด	อำเภอ	ตำบล	พื้นที่เสี่ยง (ไร่)
		นาชะอัง	15,205.04
		นาทุ่ง	5,281.83
		บางลึก	17,445.22
		บางหมาก	21,263.88
		บ้านนา	57,788.07
		ปากน้ำ	3,357.56
		วังไผ่	11,290.72
		วังใหม่	43,471.10
		วิสัยเหนือ	26,942.03
		หาดทรายรี	7,321.96
		หาดพันไกร	16,260.03
	ละแม	ทุ่งควาวัด	27,755.13
		ทุ่งหลวง	39,915.52
		ละแม	49,381.26
		สวนแตง	23,397.25
	สวี	เขาค่าย	28,795.07
		เขาทะลุ	32,505.64
		ครน	54,714.03
		ด่านสวี	15,122.43
		ท่าหิน	28,995.73
		ทุ่งระยะ	55,319.72
		นาโพธิ์	20,047.09
		นาสัก	86,139.48
		ปากแพรก	6,456.68
		วิสัยใต้	43,361.24
		สวี	15,386.47
	หลังสวน	ขันเงิน	4,541.60

ตารางภาคผนวก ก7 สรุปพื้นที่เสี่ยงภัยน้ำท่วมในพื้นที่เกษตรน้ำฝนเดือนธันวาคม พ.ศ. 2563

จังหวัด	อำเภอ	ตำบล	พื้นที่เสี่ยง (ไร่)
		ท่ามะปลา	8,869.18
		นาขา	35,621.28
		นาพญา	29,927.28
		บางน้ำจืด	22,566.21
		บางมะพร้าว	15,973.14
		บ้านควน	62,140.60
		ปากน้ำ	2,565.83
		พ้อแดง	5,613.98
		วังตะกอก	39,978.26
		หลังสวน	54.91
		หาดยาย	47,587.26
		แหลมทราย	7,987.03
ชุมพร ผลรวม			1,936,637.76
พังงา	กะปง	กะปง	15,331.97
		ท่านา	29,806.85
		รมณีย์	41,862.59
		เหมาะ	29,396.75
		เหล	25,739.44
	คุระบุรี	คุระ	25,977.60
		บางวัน	65,089.58
		แม่นางขาว	23,614.03
	ตะกั่วทุ่ง	กะไหล	5.23
		โคกกลอย	30.56
		ถ้ำ	0.81
		หล่อยุง	0.01
	ตะกั่วป่า	เกาะคอเขา	8,825.14
		คีกคัก	29,310.22

ตารางภาคผนวก ก7 สรุปพื้นที่เสี่ยงภัยน้ำท่วมในพื้นที่เกษตรน้ำฝนเดือนธันวาคม พ.ศ. 2563

จังหวัด	อำเภอ	ตำบล	พื้นที่เสี่ยง (ไร่)
		โคกเคียน	11,862.37
		ตะกั่วป่า	366.34
		ตำตัว	8,865.78
		บางไทร	19,472.92
		บางนายสี	31,439.27
		บางม่วง	21,007.42
	ท้ายเหมือง	ท้ายเหมือง	34,651.79
		ทุ่งมะพร้าว	45,937.49
		นาเตย	26,417.80
		บางทอง	41,548.28
		ลำแก่น	21,925.64
		ลำภี	45,717.99
	เมืองพังงา	ทุ่งคาโงก	4.24
พังงา ผลรวม			604,208.12
ระนอง	กระบุรี	จ.ป.ร.	5,742.03
	ละอุ่น	ในวงใต้	0.10
		ในวงเหนือ	2.01
		บางแก้ว	2.06
		ละอุ่นเหนือ	59.34
	สุขสำราญ	กำพวน	36.98
ระนอง ผลรวม			5,842.52
สุราษฎร์ธานี	ท่าชนะ	คลองพา	4.92
		คันธุลี	98.25
สุราษฎร์ธานี ผลรวม			103.17
ประจวบคีรีขันธ์	ทับสะแก	อ่างทอง	10.54
	บางสะพาน	กำเนิดนพคุณ	27,401.09
		ชัยเกษม	72,885.04

ตารางภาคผนวก ก7 สรุปพื้นที่เสี่ยงภัยน้ำท่วมในพื้นที่เกษตรน้ำฝนเดือนธันวาคม พ.ศ. 2563

จังหวัด	อำเภอ	ตำบล	พื้นที่เสี่ยง (ไร่)
		ทองมงคล	48,577.74
		ธงชัย	35,717.28
		พงศ์ประศาสน์	37,623.79
		แม่รำพึง	10,241.38
		ร้อนทอง	64,488.74
	บางสะพานน้อย	ช้างแรกร	70,277.21
		ไชยราช	49,365.92
		ทรายทอง	61,509.75
		บางสะพาน	33,557.22
		ปากแพรก	20,203.36
ประจวบคีรีขันธ์ ผลรวม			531,859.03
ตรัง	กันตัง	กันตัง	321.73
		กันตังใต้	5,409.33
		เกาะลิบง	3,550.42
		คลองชีล้อม	17,907.81
		คลองลู	18,997.78
		ควนธานี	8,646.50
		โคกยาง	26,029.31
		นาเกลือ	12,156.60
		ป่อน้ำร้อน	22,061.28
		บางเป้า	6,346.81
		บางสัก	43,057.76
		บางหมาก	15,096.49
		ย่านซื่อ	5,524.67
		วังวน	10,262.22
	นาโยง	โคกสะบ้า	18,150.47
		ช่อง	11,794.22

ตารางภาคผนวก ก7 สรุปพื้นที่เสี่ยงภัยน้ำท่วมในพื้นที่เกษตรน้ำฝนเดือนธันวาคม พ.ศ. 2563

จังหวัด	อำเภอ	ตำบล	พื้นที่เสี่ยง (ไร่)
		นาข้าวเสีย	8,114.31
		นาหมื่นศรี	12,184.15
		ละมอ	26,501.00
	ปะเหลียน	ท่าพญา	28.03
		บางด้วน	39.80
		ปะเหลียน	8.18
		แหลมสอม	61.70
	เมืองตรัง	ควนปริง	4,411.63
		โคกหล่อ	1,512.04
		ทับเที่ยง	315.27
		นาตาล่วง	5,496.91
		นาโต๊ะหมิง	16,034.46
		นาท่ามใต้	9,578.26
		นาท่ามเหนือ	32,353.96
		นาบินหลา	5,839.75
		นาพละ	3,321.54
		นาโยงใต้	1,335.49
		น้ำผุด	44,048.76
		บางรัก	3,151.83
		บ้านควน	2,686.11
		บ้านโพธิ์	12,040.76
		หนองตรุด	28,898.16
	ย่านตาขาว	เกาะเปียง	17,324.25
		ทุ่งกระบือ	24,780.47
		ทุ่งค่าย	25,515.34
		นาชุมเห็ด	22,377.06
		โนควน	33,267.73

ตารางภาคผนวก ก7 สรุปพื้นที่เสี่ยงภัยน้ำท่วมในพื้นที่เกษตรน้ำฝนเดือนธันวาคม พ.ศ. 2563

จังหวัด	อำเภอ	ตำบล	พื้นที่เสี่ยง (ไร่)
		โพรงจระเข้	22,764.84
		ย่านตาขาว	8,680.46
		หนองบ่อ	15,978.15
	วังวิเศษ	เขาวิเศษ	4.38
		ท่าสะบ้า	102.17
	สิเกา	นาเมืองเพชร	23.43
		ไม้ฝาด	0.92
	ห้วยยอด	ปากแจ่ม	4.15
		ลำภูรา	2.21
ตรัง ผลรวม			614,101.09
นราธิวาส	จะแนะ	จะแนะ	46,164.20
		ช้างเผือก	59,720.29
		ดุซงญอ	42,748.87
		ผดุงมาตร	10,969.87
	เจาะไอร้อง	จวบ	12,219.16
		บุกิต	19,683.76
		มะรือโบออก	8,592.10
	ตากใบ	บางขุนทอง	89.96
		พร่อน	839.78
		ไพรวัน	16,609.33
		ศาลาใหม่	5,102.49
	บาเจาะ	กาเยาะมาตี	4,184.19
		บาเจาะ	5,011.00
		บาเระเหนือ	4,198.80
		ปะลุกาสาเมาะ	3,107.14
		ลู้โยะสาวอ	1,437.83
	เมืองนราธิวาส	กะลุวอ	11,869.29

ตารางภาคผนวก ก7 สรุปพื้นที่เสี่ยงภัยน้ำท่วมในพื้นที่เกษตรน้ำฝนเดือนธันวาคม พ.ศ. 2563

จังหวัด	อำเภอ	ตำบล	พื้นที่เสี่ยง (ไร่)
		กะลวอเหนือ	3,647.34
		บางนาค	104.80
		มะนังตಾಯ	11,323.46
		ลำภู	3,276.78
	ยี่งอ	จอบาะ	11,341.28
		ตะปอเยาะ	3,262.74
		ยี่งอ	6,129.94
		ลุโบายะ	4,480.65
		ลุโบาย้อซา	0.06
	ระแงะ	กาลิซา	24,549.35
		เฉลิม	17,872.04
		ตันหยงมัส	24,867.41
		ตันหยงลิมอ	3,679.94
		บองอ	48,294.62
		บาโงสะโต	19,487.47
		มะรือโบทก	21,330.78
	รือเสาะ	โคกสะอาด	28,645.71
		บาดง	26,507.10
		รือเสาะ	29,324.22
		รือเสาะออก	17,206.65
		เรียง	17,354.03
		ลาโละ	23,368.45
		สามัคคี	13,798.21
		สาวอ	15,457.41
		สุวารี	22,651.31
	แว้ง	กายูคละ	20,040.38
		ซอเลาะ	19,486.72

ตารางภาคผนวก ก7 สรุปพื้นที่เสี่ยงภัยน้ำท่วมในพื้นที่เกษตรน้ำฝนเดือนธันวาคม พ.ศ. 2563

จังหวัด	อำเภอ	ตำบล	พื้นที่เสี่ยง (ไร่)
		แม่ตง	16,279.34
		โละจูด	278.67
		แว้ง	20,472.82
		เอราวัณ	9,011.80
	ศรีสาคร	กาหลง	18,147.46
		เชิงคีรี	21,029.59
		ซากอ	29,674.57
		ตะมะยูง	14,783.45
		ศรีบรรพต	38,309.53
		ศรีสาคร	22,371.88
	สุคีริน	เกียร์	23,124.07
		ภูเขาทอง	14,076.38
		มาโมง	28,474.58
		ร่มไทร	26,136.37
		สุคีริน	35,448.24
	สุโขทัย	ป่าเสม็ด	2,461.74
		บุญโยะ	3,706.73
	สุโขทัย	กาวะ	12,168.19
		โต๊ะเต็ง	18,140.46
		ปะลูลู	20,980.07
		ริโก้	15,622.95
		ซากอ	15,990.66
		สุโขทัย	29,165.61
นราธิวาส ผลรวม			1,125,892.09
ปัตตานี	กะพ้อ	ตะโละดือรามัน	2.99
		ปล่องหอย	15.20
	โคกโพธิ์	ควนโนรี	0.30

ตารางภาคผนวก ก7 สรุปพื้นที่เสี่ยงภัยน้ำท่วมในพื้นที่เกษตรน้ำฝนเดือนธันวาคม พ.ศ. 2563

จังหวัด	อำเภอ	ตำบล	พื้นที่เสี่ยง (ไร่)
		ทุ่งพลา	1.36
		ปากล่อ	6.67
	ทุ่งยางแดง	ตะโละแมะนา	15,574.04
		น้ำดำ	6,705.83
		ปากู	17,283.30
		พิเทิน	29,968.29
	ปะนาเระ	ควน	2,890.18
		คอกกระปือ	1,919.54
		ท่าข้าม	27.71
		ท่าน้ำ	3,608.42
		บ้านกลาง	122.07
		บ้านน้ำบ่อ	4,073.69
		ปะนาเระ	2,147.33
		พ้อมิ่ง	10,142.38
	มายอ	กระเสาะ	2.61
		ถนน	1,643.31
		มายอ	1,040.51
		ลานา	7,702.56
		ลุโบายีไร	9,597.11
		สะกำ	3,130.17
		สาคอใต้	15.19
		สาคอบน	1,454.19
	เมืองปัตตานี	กะมียอ	2,187.04
		คลองมานิง	3,065.82
		จะบังติกอ	3.25
		ตะลุโบายะ	1,892.30
		ตันหยงลุโละ	233.94

ตารางภาคผนวก ก7 สรุปพื้นที่เสี่ยงภัยน้ำท่วมในพื้นที่เกษตรน้ำฝนเดือนธันวาคม พ.ศ. 2563

จังหวัด	อำเภอ	ตำบล	พื้นที่เสี่ยง (ไร่)
		บานา	2,694.16
		บาราโหม	156.10
		บาราเฮาะ	4,806.59
		ปะกาอะรัง	0.94
		ปุยุด	2,095.26
	แม่ลาน	ป่าไร่	6,616.68
		แม่ลาน	8,213.37
	ไม้แก่น	ไม้แก่น	4.33
	ยะรัง	กระโต	597.72
		กอลำ	1.96
		เขาตุม	26,886.63
		ประจัน	5,350.96
		ปิตุมดี	1,963.89
		เมาะมาวี	2,036.59
		ยะรัง	6,317.32
		ระแว้ง	5,970.68
		วัด	3,494.50
		สะดาวา	8,526.66
		สนอ	4,987.69
	ยะหริ่ง	จะรัง	6,530.89
		ตะโละ	6,791.60
		ตะโละกาโปร์	3,943.03
		ตาแกะ	4,064.99
		ตาลีอาयर	6,016.41
		บางปู	1,072.93
		ปियามูม้ง	4,099.28
		ปูลากง	3,366.58

ตารางภาคผนวก ก7 สรุปพื้นที่เสี่ยงภัยน้ำท่วมในพื้นที่เกษตรน้ำฝนเดือนธันวาคม พ.ศ. 2563

จังหวัด	อำเภอ	ตำบล	พื้นที่เสี่ยง (ไร่)
		มะนังยง	2,870.27
		ยามู	2,804.78
		ราตาปันยัง	5,352.72
		สาบัน	12.53
		หนองแรต	3,909.97
		แหลมโพธิ์	1,437.77
	สายบุรี	กะดุนง	10,957.82
		ตะบั้ง	8,338.02
		ตะลุบัน	826.93
		เตราะบอน	13,870.40
		ทุ่งคล้า	8,482.06
		บางเก่า	2,543.57
		ปือระ	8,746.21
		ปะเสยะวอ	6,451.51
		แป้น	14,803.00
		มะนังดาลำ	6,747.83
		ละหาร	3,470.33
ปัตตานี ผลรวม			354,690.77
ยะลา	บันนังสตา	ตลิ่งชัน	147.84
	เมืองยะลา	ตาเซะ	19.72
		ยูโป	30.22
		สะเตงนอก	7.67
	รามัน	กาลอ	0.65
		ท่าธง	10.77
		บาลอ	24.50
		ยะต๊ะ	0.10
		วังพญา	9.37

ตารางภาคผนวก ก7 สรุปพื้นที่เสี่ยงภัยน้ำท่วมในพื้นที่เกษตรน้ำฝนเดือนธันวาคม พ.ศ. 2563

จังหวัด	อำเภอ	ตำบล	พื้นที่เสี่ยง (ไร่)
ยะลา ผลรวม			250.84
สงขลา	จะนะ	จะโหนด	5.12
		นาทับ	3.49
	นาหม่อม	พิจิตร	28.04
	เมืองสงขลา	เกาะแก้ว	11,325.18
		เขารูปช้าง	3,531.38
		ทุ่งหวัง	20,532.52
		พะวง	18,803.23
	หาดใหญ่	ท่าข้าม	57.03
		น้ำน้อย	0.01
สงขลา ผลรวม			54,286.01
น่าน	เฉลิมพระเกียรติ	ขุนน่าน	62,484.84
		ห้วยโก๋น	30,518.87
	เขียงกลาง	เขียงกลาง	0.24
		เขียงคาน	0.10
		พญาแก้ว	1.77
	ท่าวังผา	จอมพระ	8,497.10
		ตาลชุม	30,960.81
		ท่าวังผา	2,982.27
		ป่าคา	25,590.34
		ผาตอ	19,424.90
		ผาทอง	52,199.14
		ยม	2,107.88
		ริม	1,887.78
		ศรีภูมิ	18,799.08
		แสนทอง	10,588.76
	ทุ่งช้าง	ทุ่งช้าง	0.60

ตารางภาคผนวก ก7 สรุปพื้นที่เสี่ยงภัยน้ำท่วมในพื้นที่เกษตรน้ำฝนเดือนธันวาคม พ.ศ. 2563

จังหวัด	อำเภอ	ตำบล	พื้นที่เสี่ยง (ไร่)
		ปอน	1.23
	นาน้อย	น้ำตก	0.07
		ศรีษะเกษ	0.05
		สันทะ	0.02
	นาหมื่น	นาทะนุง	1,021.40
		ปิงหลวง	0.01
		เมืองลี	0.04
	บ่อเกลือ	ดงพญา	27,365.61
		บ่อเกลือใต้	42,039.16
		บ่อเกลือเหนือ	30,120.08
		ภูฟ้า	22,509.51
	บ้านหลวง	บ้านฟ้า	9.67
	ปัว	แก่ง	5,128.49
		เจดีย์ชัย	10,410.29
		ไชยวัฒนา	1,554.51
		ป่ากลาง	3,638.92
		ภูคา	66,552.88
		วรรณคร	2,230.24
		ศิลาแลง	3,836.55
		สกาด	13,761.55
		สถาน	2,680.05
		อวน	27,658.34
	ภูเพียง	นาปัง	0.52
		น้ำแก่น	3.63
		ฝายแก้ว	2.00
		เมืองจั้ง	0.41
	เมืองน่าน	กองควาย	3,742.79

ตารางภาคผนวก ก7 สรุปพื้นที่เสี่ยงภัยน้ำท่วมในพื้นที่เกษตรน้ำฝนเดือนธันวาคม พ.ศ. 2563

จังหวัด	อำเภอ	ตำบล	พื้นที่เสี่ยง (ไร่)
		ไชยสถาน	1,464.57
		คูใต้	9,602.08
		ถืมตอง	1,190.64
		นาซาว	7,073.76
		บ่อ	65,801.41
		บ่อสวก	13,391.96
		ผาสิงห์	25,382.87
		เรือง	3,866.65
		สะเนียน	106,869.43
	แม่จริม	น้ำปาย	19,415.45
		น้ำปาง	36,280.35
		แม่จริม	24,227.20
		หนองแดง	31,437.45
		หมอเมือง	11,147.12
	เวียงสา	กลางเวียง	1,680.82
		ซิ่ง	14,116.90
		จอมจันทร์	19,879.36
		ตาลชุม	6,731.96
		ทุ่งศรีทอง	31,415.93
		นาเกลือ	2,803.10
		น้ำปั่ว	13,786.34
		น้ำมวบ	34,093.36
		ปงสนุก	17,044.37
		แม่ชะนิง	44,378.73
		แม่สา	7,912.93
		แม่สาคร	36,154.45
		ยาบห้วยนา	64,693.56

ตารางภาคผนวก ก7 สรุปพื้นที่เสี่ยงภัยน้ำท่วมในพื้นที่เกษตรน้ำฝนเดือนธันวาคม พ.ศ. 2563

จังหวัด	อำเภอ	ตำบล	พื้นที่เสี่ยง (ไร่)
		สำน	18,367.09
		สำนนาหนองใหม่	13,934.33
		ไหล่น่าน	41,565.28
		อายนาลัย	27,323.10
	สองแคว	ชนแดน	41,363.17
		นาไร่หลวง	48,576.65
		ยอด	17,582.95
	สันติสุข	คู่งษ์	17,885.31
		ป่าแลวหลวง	27,424.07
		พงษ์	48,240.24
น่าน ผลรวม			1,484,417.41
พิษณุโลก	ชาติตระการ	บ่อภาค	0.00
	บางกระทุ่ม	ท่าตาล	1.95
		บางกระทุ่ม	0.25
		บ้านไร่	0.02
	เมืองพิษณุโลก	จี่งาม	0.70
		ดอนทอง	11,046.24
		ท่าโพธิ์	2,152.09
		บ้านป่า	7,213.62
		บึงพระ	12,125.25
		วังน้ำคู้	11,404.22
		วัดจันทร์	1,304.11
		วัดพริก	11,060.64
	วังทอง	แม่ระกา	0.21
	วัดโบสถ์	ท่างาม	0.95
พิษณุโลก ผลรวม			56,310.25
แพร่	เด่นชัย	ไทรย้อย	2.28

ตารางภาคผนวก ก7 สรุปพื้นที่เสี่ยงภัยน้ำท่วมในพื้นที่เกษตรน้ำฝนเดือนธันวาคม พ.ศ. 2563

จังหวัด	อำเภอ	ตำบล	พื้นที่เสี่ยง (ไร่)
		ห้วยไร่	0.91
	เมืองแพะ	ช่อแฮ	0.70
		น้ำชำ	0.09
		บ้านถิ่น	0.25
		ห้วยม้า	0.24
	ร้องกวาง	ทุ่งศรี	7,802.76
		น้ำเลา	17,129.13
		บ้านเวียง	47,531.72
		ไผ่โทน	27,012.54
		แม่ทราย	11,729.35
		แม่ยางตาล	5,468.36
		แม่ยางร้อง	16,574.29
		แม่ยางฮ่อ	13,834.46
		ร้องกวาง	14,912.46
		ร้องเข็ม	4,155.11
		ห้วยโรง	24,355.89
	ลอง	ต้าผามอก	20,972.15
		ทุ่งแล้ง	33,091.20
		ป่อเหล็กลอง	35,983.27
		บ้านปิน	17,868.49
		ปากกาง	9,054.52
		แม่ปาน	12,329.66
		เวียงต้า	41,764.73
		ห้วยอ้อ	13,072.71
		ห้วยทุ่ง	13,971.14
	วังชิ้น	นาพูน	69,438.10
		ป่าสัก	8,301.30

ตารางภาคผนวก ก7 สรุปพื้นที่เสี่ยงภัยน้ำท่วมในพื้นที่เกษตรน้ำฝนเดือนธันวาคม พ.ศ. 2563

จังหวัด	อำเภอ	ตำบล	พื้นที่เสี่ยง (ไร่)
		แม่เก็ง	13,157.31
		แม่ป่าก	9,889.62
		แม่พุง	32,745.83
		วังซิ่น	44,861.32
		สรอย	7,697.79
	สอง	แดนชุมพล	0.04
		เตาปูน	43,074.42
		ทุ่งน้ำว	2,244.53
		บ้านกลาง	8,998.30
		บ้านหนอง	6,428.49
		สะเอียบ	53,144.39
		ห้วยหม้าย	23,431.81
	หนองม่วงไข่	ตำหนักธรรม	0.02
		ทุ่งแค้ว	63.85
		หนองม่วงไข่	0.08
แพร่ ผลรวม			712,095.60
สุโขทัย	บ้านด่านลานหอย	ตลิ่งชัน	0.50
		วังตะคร้อ	0.68
		วังลึก	4.02
		หนองหญ้าปล้อง	1.08
	ศรีสัชชนาลัย	แม่สิน	100.50
สุโขทัย ผลรวม			106.77
อุดรดิตถ์	ทองแสนขัน	บ่อทอง	0.00
		ฝักขวง	0.01
	ท่าปลา	จริม	1,102.23
		ท่าปลา	3,308.60
		นางพญา	1,629.58

ตารางภาคผนวก ก7 สรุปพื้นที่เสี่ยงภัยน้ำท่วมในพื้นที่เกษตรน้ำฝนเดือนธันวาคม พ.ศ. 2563

จังหวัด	อำเภอ	ตำบล	พื้นที่เสี่ยง (ไร่)
		น้ำหมัน	35,447.48
		ผาเลือด	16,846.31
	น้ำปาด	เด่นเหล็ก	11,831.23
		ท่าแฝก	23,616.28
		น้ำไคร้	22,019.39
		น้ำไผ่	28,374.66
		บ้านฝาย	15,160.35
		แสนตอ	16,911.53
		ห้วยมุ่น	34,045.22
	บ้านโคก	นาชุม	8.95
		ม่วงเจ็ดต้น	0.00
	ปากท่า	บ้านเสี้ยว	5,205.17
		ปากท่า	4,428.91
		สองคอน	9,865.40
		สองห้อง	8,259.85
	เมืองอุตรดิตถ์	วังดิน	7.57
		แสนตอ	2.10
		หาดจิว	13.03
อุตรดิตถ์ ผลรวม			238,083.87
ผลรวมทั้งหมด			10,352,168.47

ตารางภาคผนวก ก8 สรุปพื้นที่เสี่ยงภัยน้ำท่วมในพื้นที่เกษตรน้ำฝน

ของสำนักงานทรัพยากรน้ำภาค 1 ระหว่างเดือน กรกฎาคม - ธันวาคม พ.ศ. 2563

จังหวัด	อำเภอ	ตำบล	พื้นที่เสี่ยง (ไร่)	
เชียงใหม่	เชียงดาว	เชียงดาว	12,535.67	
		เมืองคอง	12,430.34	
		เมืองนะ	11,780.49	
		แม่นะ	53,105.80	
		ทุ่งข้าวพวง	5,739.21	
		ปิงโค้ง	22,415.75	
		เวียงแหง	เปียงหลวง	2,542.32
		เมืองแหง	32.33	
		แม่แจ่ม	แม่นาจร	65,895.18
			แม่ศึก	94,268.13
			กองแขก	29,088.83
			ช่างเคิ่ง	15,726.93
			ท่าผา	13,418.88
			บ้านทับ	45,568.87
			ปางหินฝน	49,621.93
		แม่แตง	กี้ดช้าง	10.72
			ป่าแป๋	6.72
		แม่วาง	แม่วิน	51,161.02
			ดอนเปา	2,637.65
			ทุ่งป่า	4,135.34
		แม่เอย	แม่นาวาง	43,934.46
			แม่สาว	12,167.07
			แม่เอย	15,192.70
			ท่าตอน	14,318.67
			บ้านหลวง	40,560.23
			สันตันหม้อ	6,691.57
		ไชยปราการ	แม่ทะลบ	17,475.64

ตารางภาคผนวก ก8 สรุปพื้นที่เสี่ยงภัยน้ำท่วมในพื้นที่เกษตรน้ำฝน

ของสำนักงานทรัพยากรน้ำภาค 1 ระหว่างเดือน กรกฎาคม - ธันวาคม พ.ศ. 2563

จังหวัด	อำเภอ	ตำบล	พื้นที่เสี่ยง (ไร่)
		ศรีดงเย็น	47,771.45
		หนองบัว	14,825.76
	กัลยาณิวัฒนา	แจ่มหลวง	13,933.47
		แม่แดด	11,483.89
		บ้านจันทร์	2,723.34
	จอมทอง	แม่สอย	43,068.16
		ดอยแก้ว	5,531.99
		บ้านแปะ	57,113.30
		บ้านหลวง	44,198.81
		สบเตี๊ยะ	4,519.27
	ดอยเต่า	ท่าเตื่อ	4.08
		บงตัน	0.08
		มีดกา	4.82
	ดอยหล่อ	ดอยหล่อ	17,562.43
		ยางคราม	6,329.01
		สันติสุข	4,778.31
	ฝาง	เวียง	10,061.64
		แม่ข้า	7,514.83
		แม่คะ	50,461.42
		แม่งอน	25,953.56
		แม่สุน	17,094.78
		ม่อนปิ่น	41,905.20
		สันทราย	12,419.93
	พร้าว	แม่แวน	0.02
		ป่าไหนด	0.03
		สันทราย	0.36
	สะเมิง	แม่สาบ	2,546.71

ตารางภาคผนวก ก8 สรุปพื้นที่เสี่ยงภัยน้ำท่วมในพื้นที่เกษตรน้ำฝน

ของสำนักงานทรัพยากรน้ำภาค 1 ระหว่างเดือน กรกฎาคม - ธันวาคม พ.ศ. 2563

จังหวัด	อำเภอ	ตำบล	พื้นที่เสี่ยง (ไร่)
		บ่อแก้ว	26,949.57
		ยังเมิน	13,495.58
		สะเมิงเหนือ	6,199.67
		สะเมิงใต้	11,178.40
	อมก๋อย	แม่ตื่น	3.04
		นาเกียน	0.09
		ม่อนจอง	22.44
		ยางเปียง	0.26
		สบโขง	2.53
	ฮอด	บ่อสลี	51.27
		บ่อหลวง	2,718.84
		บ้านตาล	18,089.81
		หางดง	5,718.36
เชียงใหม่ ผลรวม			1,168,698.99
เชียงราย	เชียงแสน	เวียง	30,082.98
		แม่เงิน	55,555.32
		โยนก	44,633.65
		บ้านแซว	114,206.12
		ป่าสัก	45,046.09
		ศรีดอนมูล	55,841.92
	เชียงของ	เวียง	87,688.62
		ศรี่ง	22,487.08
		ริมโขง	68,723.10
		ศรีดอนชัย	116,310.41
		สถาน	57,443.15
		ห้วยซ้อ	250,661.81
	เทิง	เชียงเคี่ยน	75,346.36

ตารางภาคผนวก ก8 สรุปพื้นที่เสี่ยงภัยน้ำท่วมในพื้นที่เกษตรน้ำฝน

ของสำนักงานทรัพยากรน้ำภาค 1 ระหว่างเดือน กรกฎาคม - ธันวาคม พ.ศ. 2563

จังหวัด	อำเภอ	ตำบล	พื้นที่เสี่ยง (ไร่)
		เวียง	60,320.95
		แม่ลอย	88,353.04
		จ้าว	86,087.22
		ตำบลเต่า	139,375.30
		ปล้อง	68,916.96
		ศรีดอนไชย	40,281.66
		สันทรายงาม	25,285.60
		หงาว	39,103.27
		หนองแรด	49,660.83
	เมืองเชียงราย	แม่กรณ์	5,624.45
		แม่ข้าวต้ม	22,157.61
		แม่ยาว	55,476.63
		ดอยลาน	44,552.45
		ดอยฮาง	6,571.59
		ท่าสาย	5,802.79
		ท่าสุด	4,352.25
		นางแล	8,807.09
		บ้านคู	13,701.01
		ป่าอ้อดอนชัย	7,247.15
		รอบเวียง	2,100.12
		ห้วยชมภู	58,598.85
		ห้วยสัก	38,145.80
	เวียงเชียงรุ้ง	ดงมหาวัน	20,065.52
		ทุ่งก่อ	16,287.12
		ป่าซาง	28,356.51
	เวียงแก่น	ท่าข้าม	38,745.60
		ป่อ	206,537.88

ตารางภาคผนวก ก8 สรุปพื้นที่เสี่ยงภัยน้ำท่วมในพื้นที่เกษตรน้ำฝน

ของสำนักงานทรัพยากรน้ำภาค 1 ระหว่างเดือน กรกฎาคม - ธันวาคม พ.ศ. 2563

จังหวัด	อำเภอ	ตำบล	พื้นที่เสี่ยง (ไร่)
		ม่วงยาย	37,996.78
		หล่ายจาว	12,120.55
	เวียงชัย	เมืองชุม	3,450.34
		ดอนศิลา	19,832.04
		ผางาม	36,864.44
	เวียงป่าเป้า	เวียง	45,248.30
		แม่เจดีย์	3,428.26
		แม่เจดีย์ใหม่	25,161.96
		บ้านโป่ง	8,545.10
		ป่าจิว	12,109.86
		สันสลี	73,647.00
	แม่จัน	แม่ไร่	2,323.91
		แม่คำ	10,132.49
		แม่จัน	5,504.58
		จอมสวรรค์	6,982.49
		ท่าข้าวเปลือก	28,325.04
		ป่าซาง	11,546.35
		ป่าตึง	26,894.69
		ศรีค้ำ	8,233.08
		สันทราย	5,225.76
	แม่ฟ้าหลวง	แม่ฟ้าหลวง	0.32
		แม่สลองใน	31.37
		แม่สลองนอก	16.20
	แม่ลาว	โป่งแพร่	10,147.18
		จอมหมอกแก้ว	3,511.06
		ดงมะดะ	13,719.09
	แม่สรวย	แม่สรวย	139.87

ตารางภาคผนวก ก8 สรุปพื้นที่เสี่ยงภัยน้ำท่วมในพื้นที่เกษตรน้ำฝน

ของสำนักงานทรัพยากรน้ำภาค 1 ระหว่างเดือน กรกฎาคม - ธันวาคม พ.ศ. 2563

จังหวัด	อำเภอ	ตำบล	พื้นที่เสี่ยง (ไร่)
		ท่าก้อ	3.47
		วาปี	0.63
	แม่สาย	บ้านด้าย	39.11
		ห้วยไคร้	7.58
	ขุนตาล	ต้า	47,689.47
		ป่าตาล	28,809.02
		ยางฮ่อม	79,173.22
	ดอยหลวง	โชคชัย	145,464.67
		ปงน้อย	68,401.18
		หนองปากอ้อ	55,163.50
	ป่าแดด	โรงช้าง	24,328.80
		ป่าแจ๊ะ	16,936.22
		ป่าแดด	29,832.89
		ศรีโพธิ์เงิน	10,418.86
		สันมะค่า	15,589.82
	พญาเม็งราย	เม็งราย	0.30
		แม่เปา	0.11
		ไม้ยา	9.81
		ตาดควีน	2.62
	พาน	เจริญเมือง	11,745.25
		เวียงหัว	7,110.47
		แม่เย็น	3,927.39
		แม่ฮ้อ	18,535.15
		ทรายขาว	1,908.86
		ทานตะวัน	17,757.40
		ธารทอง	2,274.14
		ป่าหุ้ง	7,401.28

ตารางภาคผนวก ก8 สรุปพื้นที่เสี่ยงภัยน้ำท่วมในพื้นที่เขตรักษาพันธุ์สัตว์ป่า

ของสำนักงานทรัพยากรน้ำภาค 1 ระหว่างเดือน กรกฎาคม - ธันวาคม พ.ศ. 2563

จังหวัด	อำเภอ	ตำบล	พื้นที่เสี่ยง (ไร่)
		ม่วงคำ	1,979.23
		สันมะเค็ด	19,215.25
เขียงราย ผลรวม			3,229,405.65
แม่ฮ่องสอน	เมืองแม่ฮ่องสอน	ห้วยปูลิง	0.18
	แม่ลาน้อย	แม่นาจาง	0.46
		ขุนแม่ลาน้อย	0.02
	แม่สะเรียง	แม่เหาะ	0.58
		ป่าแป๋	0.13
	ขุนยวม	แม่ยวมน้อย	19,516.11
	ปาย	เวียงเหนือ	17.46
		แม่ฮี้	1.03
		โป่งสา	40.72
	สบเมย	แม่คะตวน	188.54
		แม่สวด	71,452.49
		แม่สามแลบ	17,952.07
		กongsก่อย	32,909.10
		สบเมย	47,848.32
แม่ฮ่องสอน ผลรวม			189,927.20
กำแพงเพชร	เมืองกำแพงเพชร	เทพนคร	48,045.74
		ไตรตรึงษ์	68,028.06
		คณสี	27,700.32
		คลองแม่ลาย	46,687.26
		ทรงธรรม	52,576.89
		จ้ำมรงค์	38,295.64
		นครชุม	13,510.35
		นาบ่อคำ	112,776.17
		ลานดอกไม้	44,866.50

ตารางภาคผนวก ก8 สรุปพื้นที่เสี่ยงภัยน้ำท่วมในพื้นที่เกษตรน้ำฝน

ของสำนักงานทรัพยากรน้ำภาค 1 ระหว่างเดือน กรกฎาคม - ธันวาคม พ.ศ. 2563

จังหวัด	อำเภอ	ตำบล	พื้นที่เสี่ยง (ไร่)
		วังทอง	47,813.58
		หนองปลิง	50,232.99
		อ่างทอง	213,039.16
	โกสัมพีนคร	เพชรชมพู	55,729.26
		โกสัมพี	112,211.33
		ลานดอกไม้ตก	42,982.35
	ไทรงาม	หนองแม่แตง	1.51
		หนองไม้กอง	3.86
	ขามเฒ่า	เกาะตาล	99,203.82
		แสนตอ	55,033.25
		โค้งไผ่	26,024.78
		ดอนแดง	88,959.31
		บ่อถ้ำ	192,811.92
		ปางมะค่า	348,432.68
		ยางสูง	21,407.31
		วังชะพลู	90,754.04
		วังหามแห	114,350.21
		สลกบาตร	11,868.00
	คลองขลุง	แม่ลาด	38,085.16
		คลองขลุง	32,555.37
		คลองสมบูรณ์	132,862.84
		ท่าพุทรา	33,458.41
		ท่ามะเขือ	72,255.90
		วังแหม	16,575.34
		วังไทร	158,115.69
		วังบัว	35,517.96
		วังยาง	30,275.37

ตารางภาคผนวก ก8 สรุปพื้นที่เสี่ยงภัยน้ำท่วมในพื้นที่เกษตรน้ำฝน

ของสำนักงานทรัพยากรน้ำภาค 1 ระหว่างเดือน กรกฎาคม - ธันวาคม พ.ศ. 2563

จังหวัด	อำเภอ	ตำบล	พื้นที่เสี่ยง (ไร่)
		หัวถนน	79,415.12
	คลองลาน	โป่งน้ำร้อน	70,032.21
		คลองน้ำไหล	111,167.90
		คลองลานพัฒนา	122,057.33
		สักงาม	77,665.53
	บึงสามัคคี	บึงสามัคคี	0.36
		วังชะโอน	0.01
	ปางศิลาทอง	โพธิ์ทอง	12.13
		ปางตาไว	667.14
		หินดาด	592.42
	พรานกระต่าย	คลองพิไกร	6,226.98
		คูยบ้านโอง	1,342.84
		ถ้ำกระต่ายทอง	67,227.83
		ท่าไม้	72,201.38
		พรานกระต่าย	78,006.12
		วังควง	75,890.20
		วังตะแบก	46,393.99
		หนองหัววัว	46,457.07
		ห้วยยั้ง	41,823.99
	ลานกระบือ	ช่องลม	171.51
		บึงทับแรด	832.04
		ประชาสุขสันต์	0.05
		ลานกระบือ	805.53
		หนองหลวง	0.02
กำแพงเพชร ผลรวม			3,472,038.00
ตาก	เมืองตาก	โป่งแดง	46,838.73
		ไม้งาม	998.86

ตารางภาคผนวก ก8 สรุปพื้นที่เสี่ยงภัยน้ำท่วมในพื้นที่เกษตรน้ำฝน

ของสำนักงานทรัพยากรน้ำภาค 1 ระหว่างเดือน กรกฎาคม - ธันวาคม พ.ศ. 2563

จังหวัด	อำเภอ	ตำบล	พื้นที่เสี่ยง (ไร่)
		ตลุกกลางทุ่ง	13,676.22
		น้ำรีม	5,037.81
		วังประจบ	50,885.95
		วังหิน	10,129.80
		หนองบัวใต้	3,501.29
	แม่ระมาด	แม่ตื่น	30,340.10
		สามหมื่น	39,608.13
	แม่สอด	แม่กาษา	31,069.25
		แม่กุ	32,742.14
		พะวอ	23,494.59
		มหาวัน	31,566.61
	ท่าสองยาง	แม่ต๋าน	10.10
		แม่สอง	19,546.64
		แม่หละ	18,330.06
		แม่อุสุ	27,107.75
	บ้านตาก	ทุ่งกระเซาะ	0.13
		สมอโคน	0.43
	พบพระ	คีรีราษฎร์	261.19
		ช่องแคบ	105,212.26
		พบพระ	44,690.25
		ผลรวมไทยพัฒนา	914.95
		วาเล่ย์	4,388.21
	วังเจ้า	เชียงทอง	10.08
		นาโบสถ์	0.71
	สามเงา	วังจันทร์	15,622.17
		วังหมัน	16,693.71
	อุ้มผาง	แม่กลอง	15,502.70

ตารางภาคผนวก ก8 สรุปพื้นที่เสี่ยงภัยน้ำท่วมในพื้นที่เกษตรน้ำฝน

ของสำนักงานทรัพยากรน้ำภาค 1 ระหว่างเดือน กรกฎาคม - ธันวาคม พ.ศ. 2563

จังหวัด	อำเภอ	ตำบล	พื้นที่เสี่ยง (ไร่)
		แม่จัน	36,384.57
		แม่ละมุ้ง	17,803.08
		โมโกร	54,485.66
		หนองหลวง	20,952.43
		อุ้มผาง	24,449.95
ตาก ผลรวม			742,256.52
พะเยา	เชียงคำ	เจดีย์คำ	31,034.27
		เชียงบาน	18,558.88
		แม่ลาว	112,887.71
		ทุ่งผาสุข	17,380.18
		น้ำแวน	99,695.51
		ฝายกวาง	84,910.79
		ร่มเย็น	108,390.85
		อ่างทอง	103,027.50
	เชียงม่วน	เชียงม่วน	55,634.31
		บ้านมาง	84,067.88
		สระ	123,018.75
	เมืองพะเยา	แม่ใส	8,734.90
		แม่กา	20,681.67
		แม่นาเรือ	10,003.69
		แม่ปืม	6,962.74
		จำป่าหวาย	26,285.93
		ท่าจำปี	1,788.33
		ท่าวังทอง	5,272.54
		บ้านใหม่	4,461.28
		บ้านต้า	9,430.64
		บ้านตุ่น	1,193.81

ตารางภาคผนวก ก8 สรุปพื้นที่เสี่ยงภัยน้ำท่วมในพื้นที่เกษตรน้ำฝน

ของสำนักงานทรัพยากรน้ำภาค 1 ระหว่างเดือน กรกฎาคม - ธันวาคม พ.ศ. 2563

จังหวัด	อำเภอ	ตำบล	พื้นที่เสี่ยง (ไร่)
	แม่ใจ	เจริญราษฎร์	2,224.62
		แม่สุก	4,998.33
		บ้านเหล่า	2,501.88
		ป่าแฝก	1,450.32
		ศรีถ้อย	11,140.70
	จุน	จุน	33,068.27
		ทุ่งรวงทอง	64,146.32
		พระธาตุขิงแกง	39,497.13
		ล่อ	42,169.31
		หงส์หิน	54,229.77
		ห้วยข้าวก่ำ	22,519.78
		ห้วยยางขาม	34,641.89
	ดอกคำใต้	คือเวียง	29,053.66
		ดงสุวรรณ	61,324.92
		ดอกคำใต้	16,755.81
		ดอนศรีชุม	42,801.73
		บ้านถ้ำ	64,361.00
		บ้านปิน	77,537.34
		ป่าซาง	17,745.83
		สว่างอารมณ์	39,049.76
		สันโค้ง	78,534.25
		หนองหล่ม	56,960.49
		ห้วยลาน	95,866.66
	ปง	ขุนควร	161,025.67
		ควร	60,493.90
		จิม	150,615.11
		นาปริง	84,022.75

ตารางภาคผนวก ก8 สรุปพื้นที่เสี่ยงภัยน้ำท่วมในพื้นที่เกษตรน้ำฝน

ของสำนักงานทรัพยากรน้ำภาค 1 ระหว่างเดือน กรกฎาคม - ธันวาคม พ.ศ. 2563

จังหวัด	อำเภอ	ตำบล	พื้นที่เสี่ยง (ไร่)
		ปง	75,995.42
		ผาช้างน้อย	183,936.30
		ออย	106,887.05
	ภูกามยาว	แม่อิง	14,429.89
		ดงเจน	17,298.54
		ห้วยแก้ว	72,353.71
	ภูซาง	เซียงแรง	46,323.97
		ทุ่งกล้วย	60,664.10
		ป่าสัก	13,714.83
		ภูซาง	49,811.61
		สบง	37,168.77
พะเยา ผลรวม			2,960,743.53
ลำปาง	เกาะคา	ใหม่พัฒนา	15,091.06
		ไหล่หิน	14,804.60
		นาแก้ว	26,737.59
		ลำปางหลวง	45,914.15
	เถิน	เถินบุรี	5,703.84
		เวียงมอก	22,108.32
		แม่มอก	8,745.21
		แม่วะ	3,476.43
		นาโป่ง	4,648.19
		ล้อมแรด	4,236.61
	เมืองปาน	แจ้ซ้อน	15,019.67
		ทุ่งกว๋าว	7,853.62
		บ้านขอ	10,851.47
		หัวเมือง	11,573.87
	เมืองลำปาง	บ้านเสด็จ	32,233.40

ตารางภาคผนวก ก8 สรุปพื้นที่เสี่ยงภัยน้ำท่วมในพื้นที่เกษตรน้ำฝน

ของสำนักงานทรัพยากรน้ำภาค 1 ระหว่างเดือน กรกฎาคม - ธันวาคม พ.ศ. 2563

จังหวัด	อำเภอ	ตำบล	พื้นที่เสี่ยง (ไร่)
		บ้านเอื้อม	42,836.75
		บ้านคำ	9,275.74
		ปงแสนทอง	14,708.65
	เสริมงาม	เสริมขวา	9,279.64
		เสริมซ้าย	7,908.83
	แจ้ห่ม	เมืองมาย	19,381.42
		ปงดอน	19,771.12
	แม่เมาะ	จางเหนือ	2.25
		บ้านดง	0.16
	งาว	แม่ตึบ	40,221.59
		นาแก	37,437.42
		บ้านแหง	73,295.44
		บ้านโป่ง	37,490.78
		บ้านร้อง	61,460.54
		บ้านหวด	25,637.39
		บ้านอ้อน	36,802.27
		ปงเตา	61,878.15
		หลวงเหนือ	10,577.48
		หลวงใต้	17,501.96
	วังเหนือ	ทุ่งฮั่ว	37,047.57
		ร่องเคาะ	9,487.10
		วังแก้ว	19,157.28
		วังซ้าย	9,111.34
		วังทอง	68,215.10
	สบปราบ	แม่กัวะ	6,704.09
		นายาง	6,927.76
		สบปราบ	12,336.71

ตารางภาคผนวก ก8 สรุปพื้นที่เสี่ยงภัยน้ำท่วมในพื้นที่เกษตรน้ำฝน

ของสำนักงานทรัพยากรน้ำภาค 1 ระหว่างเดือน กรกฎาคม - ธันวาคม พ.ศ. 2563

จังหวัด	อำเภอ	ตำบล	พื้นที่เสี่ยง (ไร่)
		สมัย	10,631.21
	ห้างฉัตร	เมืองยาว	8,217.48
		ปงยางคก	7,393.62
		วอแก้ว	4,383.97
		หนองหล่ม	4,481.50
ลำปาง ผลรวม			958,560.33
ลำพูน	เมืองลำพูน	ป่าสัก	11,570.66
		มะเขือแจ้	7,916.42
		ศรีบัวบาน	10,346.10
		หนองหนาม	7,458.68
	แม่ทา	ทาแม่ลอบ	2,905.30
		ทากาศ	5,349.19
		ทาชุมเงิน	5,177.63
		ทาปลาดุก	6,684.07
		ทาสบเส้า	3,306.95
	ทุ่งหัวช้าง	ตะเคียนปม	7,361.28
		ทุ่งหัวช้าง	14,124.17
		บ้านปวง	8,343.03
	บ้านโฮ้ง	หนองปลาสะวาย	0.02
	ลิ	แม่ตืน	0.03
		ป่าไผ่	0.13
ลำพูน ผลรวม			90,543.65
ผลรวมทั้งหมด			12,812,173.86

ตารางภาคผนวก ก9 สรุปพื้นที่เสี่ยงภัยน้ำท่วมในพื้นที่เกษตรน้ำฝน
ของสำนักงานทรัพยากรน้ำภาค 1 ระหว่างเดือน กรกฎาคม 2563

จังหวัด	อำเภอ	ตำบล	พื้นที่เสี่ยง (ไร่)		
เชียงใหม่	แม่วาง	ทุ่งปี่	1.17		
		จอมทอง	แม่สอย	21,534.08	
			ดอยแก้ว	2,765.99	
			บ้านแปะ	28,556.15	
			บ้านหลวง	22,095.57	
			สบเตี๊ยะ	2,259.63	
			ดอยเต่า	มีดกา	1.21
			ดอยหล่อ	ดอยหล่อ	8,781.21
				ยางคราม	3,164.50
				สันติสุข	2,389.16
		อมก๋อย	ม่อนจอง	5.61	
			ยางเปียง	0.06	
		ฮอด	บ้านตาล	0.03	
	เชียงใหม่ ผลรวม			91,554.37	
	กำแพงเพชร	เมืองกำแพงเพชร	ไตรตรังษ์	98.07	
			คณฑี	0.51	
			จ้ำมรงค์	1.01	
			อ่างทอง	58.69	
			ขาณุวรลักษบุรี	เกาะตาล	24,801.05
				แสนตอ	13,758.31
โค้งไผ่				6,506.19	
ดอนแดง				22,239.83	
ป่อถ้ำ				48,202.98	
ปางมะค่า				87,108.17	
ยางสูง				5,351.83	
วังชะพลู				22,688.51	
			วังหามแห	28,587.55	

ตารางภาคผนวก ก9 สรุปพื้นที่เสี่ยงภัยน้ำท่วมในพื้นที่เกษตรน้ำฝน
ของสำนักงานทรัพยากรน้ำภาค 1 ระหว่างเดือน กรกฎาคม 2563

จังหวัด	อำเภอ	ตำบล	พื้นที่เสี่ยง (ไร่)
		สลกบาตร	2,967.00
	คลองขลุง	แม่ลาด	12,694.91
		คลองขลุง	10,851.79
		คลองสมบูรณ์	44,287.61
		ท่าพุทรา	11,152.80
		ท่ามะเขือ	24,085.30
		วังแฉม	5,525.11
		วังไทร	52,705.23
		วังบัว	11,839.32
		วังยาง	10,091.79
		หัวถนน	26,471.71
	บึงสามัคคี	วังชะโอน	0.00
	ปางศิลาทอง	โพธิ์ทอง	3.03
		ปางตาไว	166.79
		หินดาด	86.17
	พรานกระต่าย	วังตะแบก	0.53
		ห้วยยั้ง	0.19
	ลานกระบือ	ช่องลม	50.09
		บึงทับแรต	277.36
		ลานกระบือ	268.51
		หนองหลวง	0.01
กำแพงเพชร ผลรวม			472,927.94
ตาก	แม่ระมาด	แม่ตื่น	2.34
		สามหมื่น	2.49
	สามเงา	วังจันทร์	3,905.54
		วังหมัน	4,173.43
ตาก ผลรวม			8,083.80

ตารางภาคผนวก ก9 สรุปพื้นที่เสี่ยงภัยน้ำท่วมในพื้นที่เกษตรน้ำฝน
ของสำนักงานทรัพยากรน้ำภาค 1 ระหว่างเดือน กรกฎาคม 2563

จังหวัด	อำเภอ	ตำบล	พื้นที่เสี่ยง (ไร่)	
พะเยา	เชียงคำ	แม่ลาว	0.22	
	ปง	ขุนควร	5.65	
		ผาช้างน้อย	134.89	
พะเยา ผลรวม			140.77	
ลำปาง	เกาะคา	ใหม่พัฒนา	3,771.05	
		ไหลหิน	3,701.15	
		นาแก้ว	6,684.40	
			ลำปางหลวง	11,478.73
		เมืองปาน	แจ้ซ้อน	7,509.84
			ทุ่งกว้าว	3,926.81
			บ้านขอ	5,425.73
			หัวเมือง	5,786.94
		เมืองลำปาง	บ้านเสด็จ	16,116.70
			บ้านเอื้อม	21,418.34
			บ้านคำ	4,637.87
			ปงแสนทอง	7,336.15
		แจ้ห่ม	เมืองมาย	3,876.29
			ปงดอน	3,954.21
		แม่เมาะ	บ้านดง	0.08
		งาว	นาแก	1.70
			บ้านร้อง	0.68
			บ้านอ้อ	0.15
		วังเหนือ	วังทอง	0.14
		ห้างฉัตร	ปงยางคก	0.72
			หนองหล่ม	0.12
	ลำปาง ผลรวม			105,627.80
	ลำพูน	บ้านโฮ้ง	หนองปลาสะวาย	0.01

ตารางภาคผนวก ก9 สรุปพื้นที่เสี่ยงภัยน้ำท่วมในพื้นที่เกษตรน้ำฝน
ของสำนักงานทรัพยากรน้ำภาค 1 ระหว่างเดือน กรกฎาคม 2563

จังหวัด	อำเภอ	ตำบล	พื้นที่เสี่ยง (ไร่)
ลำพูน ผลรวม			0.01
ผลรวมทั้งหมด			678,334.70

ตารางภาคผนวก ก10 สรุปพื้นที่เสี่ยงภัยน้ำท่วมในพื้นที่เกษตรน้ำฝน
ของสำนักงานทรัพยากรน้ำภาค 1 ระหว่างเดือน สิงหาคม 2563

จังหวัด	อำเภอ	ตำบล	พื้นที่เสี่ยง (ไร่)
เชียงใหม่	เชียงดาว	เชียงดาว	12,535.67
		เมืองคอง	12,430.34
		เมืองนะ	11,780.49
		แม่ณะ	53,105.80
		ทุ่งข้าวพวง	5,739.21
		ปิงโค้ง	22,415.75
	เวียงแหง	เปียงหลวง	2,542.32
		เมืองแหง	32.33
	แม่แจ่ม	แม่นาจร	65,895.18
		แม่ศึก	94,268.13
		กองแขก	29,088.83
		ช่างเคิ่ง	15,726.93
		ท่าผา	13,418.88
		บ้านทับ	45,568.87
		ปางหินฝน	49,621.93
	แม่แตง	กี้ดช้าง	10.72
		ป่าแป๋	6.72
	แม่วาง	แม่วิน	51,161.02
		ดอนเปา	2,637.65
		ทุ่งปี้	4,134.17
	แม่อาย	แม่नावาง	43,934.44
		แม่สาว	12,167.07
		แม่อาย	15,192.70
		ท่าตอน	14,318.48
		บ้านหลวง	40,560.23
		สันตันหมื้อ	6,691.57
	ไชยปราการ	แม่ทะลบ	17,475.64

ตารางภาคผนวก ก10 สรุปพื้นที่เสี่ยงภัยน้ำท่วมในพื้นที่เกษตรน้ำฝน
ของสำนักงานทรัพยากรน้ำภาค 1 ระหว่างเดือน สิงหาคม 2563

จังหวัด	อำเภอ	ตำบล	พื้นที่เสี่ยง (ไร่)
		ศรีดงเย็น	47,771.45
		หนองบัว	14,825.76
	กัลยาณิวัฒนา	แจ่มหลวง	13,933.47
		แม่แดด	11,483.89
		บ้านจันทร์	2,723.34
	จอมทอง	แม่สอย	21,534.08
		ดอยแก้ว	2,765.99
		บ้านแปะ	28,557.14
		บ้านหลวง	22,103.25
		สบเตี๊ยะ	2,259.63
	ดอยเต่า	ท่าเตื่อ	4.08
		บงตัน	0.08
		มีดกา	1.21
	ดอยหล่อ	ดอยหล่อ	8,781.21
		ยางคราม	3,164.51
		สันติสุข	2,389.16
	ฝาง	เวียง	10,061.64
		แม่ข่า	7,514.83
		แม่คะ	50,461.42
		แม่งอน	25,953.56
		แม่สุน	17,094.78
		ม่อนปิ่น	41,905.20
		สันทราย	12,419.93
	พร้าว	แม่แวน	0.02
		ป่าไหนด	0.03
		สันทราย	0.36
	สะเมิง	แม่สาบ	2,546.71

ตารางภาคผนวก ก10 สรุปพื้นที่เสี่ยงภัยน้ำท่วมในพื้นที่เกษตรน้ำฝน
ของสำนักงานทรัพยากรน้ำภาค 1 ระหว่างเดือน สิงหาคม 2563

จังหวัด	อำเภอ	ตำบล	พื้นที่เสี่ยง (ไร่)
		ป่อแก้ว	26,949.57
		ยั้งเมิน	13,495.58
		สะเมิงเหนือ	6,199.67
		สะเมิงใต้	11,178.40
	อมก๋อย	ม่อนจอง	5.61
		ยางเปียง	0.06
	ฮอด	ป่อสลี	51.27
		ป่อหลวง	2,718.84
		บ้านตาล	18,089.78
		หางดง	5,718.36
เชียงใหม่ ผลรวม			1,077,124.98
เชียงราย	เชียงแสน	เวียง	10,027.66
		แม่เงิน	18,518.44
		โยนก	14,877.98
		บ้านแซว	38,068.71
		ป่าสัก	15,037.04
		ศรีดอนมูล	18,613.97
	เชียงของ	เวียง	29,229.54
		ศรี่ง	7,495.69
		ริมโขง	22,907.70
		ศรีดอนชัย	38,770.14
		สถาน	19,147.72
		ห้วยซ้อ	83,553.94
	เทิง	เชียงเคี่ยน	25,101.21
		เวียง	20,106.94
		แม่ลอย	29,450.97
		จ้าว	28,695.74

ตารางภาคผนวก ก10 สรุปพื้นที่เสี่ยงภัยน้ำท่วมในพื้นที่เกษตรน้ำฝน
ของสำนักงานทรัพยากรน้ำภาค 1 ระหว่างเดือน สิงหาคม 2563

จังหวัด	อำเภอ	ตำบล	พื้นที่เสี่ยง (ไร่)
		ต๊ับเต่า	46,458.39
		ปล้อง	22,972.32
		ศรีดอนไชย	13,427.22
		สันทรายงาม	8,428.53
		หงาว	13,034.37
		หนองแรด	16,553.61
	เมืองเชียงราย	แม่กรณ์	0.46
		แม่ข้าวต้ม	3.29
		แม่ยาว	16,784.42
		ดอยลาน	13.13
		ท่าสูด	1.58
		ป่าอ้อดอนชัย	0.00
		ห้วยชมภู	15.99
		ห้วยสัก	2.56
	เวียงเชียงรุ้ง	ดงมหาวัน	20,065.17
		ทุ่งก่อ	16,287.12
		ป่าซาง	28,356.51
	เวียงแก่น	ท่าข้าม	12,915.20
		ปอ	68,845.96
		ม่วงยาย	12,665.59
		หล่ายงาว	4,040.18
	เวียงชัย	เมืองชุม	3,450.34
		ดอนศิลา	19,821.63
		ผางาม	36,864.44
	เวียงป่าเป้า	เวียง	45,248.30
		แม่เจดีย์	3,426.25
		แม่เจดีย์ใหม่	25,161.96

ตารางภาคผนวก ก10 สรุปพื้นที่เสี่ยงภัยน้ำท่วมในพื้นที่เกษตรน้ำฝน
ของสำนักงานทรัพยากรน้ำภาค 1 ระหว่างเดือน สิงหาคม 2563

จังหวัด	อำเภอ	ตำบล	พื้นที่เสี่ยง (ไร่)
		บ้านโป่ง	8,545.10
		ป่าจู้	12,109.86
		สันสลี	73,647.00
	แม่จัน	แม่ไร่	2,323.91
		แม่คำ	10,132.49
		แม่จัน	5,504.57
		จอมสวรรค์	6,982.49
		ท่าข้าวเปลือก	28,305.46
		ป่าซาง	11,546.35
		ป่าตึง	26,864.84
		ศรีค้ำ	8,233.08
		สันทราย	5,225.76
	แม่ฟ้าหลวง	แม่ฟ้าหลวง	0.32
		แม่สลองใน	31.37
		แม่สลองนอก	16.20
	แม่ลาว	โป่งแพร์	5,063.46
		จอมหมอกแก้ว	1,755.53
		ดงมะดะ	6,859.55
	แม่สรวย	แม่สรวย	69.30
		ท่าก้อ	3.47
	แม่สาย	บ้านด้าย	38.47
		ห้วยไคร้	7.58
	ขุนตาล	ต้า	15,896.49
		ป่าตาล	9,603.01
		ยางฮ่อม	26,391.07
	ดอยหลวง	โชคชัย	48,488.33
		ปงน้อย	22,800.59

ตารางภาคผนวก ก10 สรุปพื้นที่เสี่ยงภัยน้ำท่วมในพื้นที่เกษตรน้ำฝน
ของสำนักงานทรัพยากรน้ำภาค 1 ระหว่างเดือน สิงหาคม 2563

จังหวัด	อำเภอ	ตำบล	พื้นที่เสี่ยง (ไร่)
		หนองปากอ้อ	18,387.83
	ป่าแดด	ป่าแฉะ	1.66
		ศรีโพธิ์เงิน	0.19
		สันมะค่า	0.05
	พญาเม็งราย	เม็งราย	0.10
		แม่เปา	0.11
		ไม้ยา	3.27
		ตาดควัน	0.87
	พาน	เจริญเมือง	11,745.25
		เวียงห้าว	7,110.47
		แม่เย็น	3,927.39
		แม่อ้อ	18,526.17
		ทรายขาว	1,908.86
		ทานตะวัน	17,757.40
		ธารทอง	2,274.13
		ป่าหุ้ง	7,401.20
		ม่วงคำ	1,979.23
		สันมะเค็ด	19,215.11
เชียงราย ผลรวม			1,301,132.86
แม่ฮ่องสอน	เมืองแม่ฮ่องสอน	ห้วยปูลิง	0.18
	แม่ลาน้อย	แม่นาจาง	0.46
		ขุนแม่ลาน้อย	0.02
	แม่สะเรียง	แม่หาะ	0.04
		ป่าแป๋	0.13
	ขุนยวม	แม่ยวมน้อย	19,516.11
	ปาย	เวียงเหนือ	17.46
		แม่ฮี้	1.03

ตารางภาคผนวก ก10 สรุปพื้นที่เสี่ยงภัยน้ำท่วมในพื้นที่เกษตรน้ำฝน
ของสำนักงานทรัพยากรน้ำภาค 1 ระหว่างเดือน สิงหาคม 2563

จังหวัด	อำเภอ	ตำบล	พื้นที่เสี่ยง (ไร่)
		โป่งสา	40.72
	สบเมย	กอกก่อย	0.00
แม่ฮ่องสอน ผลรวม			19,576.14
กำแพงเพชร	เมืองกำแพงเพชร	เทพนคร	24,022.87
		ไตรตรังษ์	33,965.00
		คณที	13,849.91
		คลองแม่ลาย	23,343.63
		ทรงธรรม	26,288.44
		จ้ำมรงค์	19,147.32
		นครชุม	6,755.18
		นาบ่อคำ	56,388.08
		ลานดอกไม้	22,433.25
		วังทอง	23,906.79
		หนองปลิง	25,116.50
		อ่างทอง	106,490.23
	โกสัมพีนคร	เพชรชมพู	27,864.63
		โกสัมพี	56,105.67
		ลานดอกไม้ตก	21,491.17
	ไทรงาม	หนองแม่แตง	0.75
		หนองไม้กอง	1.93
	ขามเฒ่า	เกาะตาล	24,801.05
		แสนตอ	13,758.31
		โค้งไผ่	6,506.19
		ดอนแดง	22,239.83
		บ่อถ้ำ	48,202.98
		ปางมะค่า	87,108.17
		ยางสูง	5,351.83

ตารางภาคผนวก ก10 สรุปพื้นที่เสี่ยงภัยน้ำท่วมในพื้นที่เกษตรน้ำฝน
ของสำนักงานทรัพยากรน้ำภาค 1 ระหว่างเดือน สิงหาคม 2563

จังหวัด	อำเภอ	ตำบล	พื้นที่เสี่ยง (ไร่)
		วังชะพลู	22,688.51
		วังหามแห	28,587.55
		สลกบาตร	2,967.00
	คลองขลุง	แม่ลาด	12,694.91
		คลองขลุง	10,851.79
		คลองสมบูรณ์	44,287.61
		ท่าพุทรา	11,152.80
		ท่ามะเขือ	24,085.30
		วังแหม	5,525.11
		วังไทร	52,705.23
		วังบัว	11,839.32
		วังยาง	10,091.79
		หัวถนน	26,471.71
	คลองลาน	โป่งน้ำร้อน	35,016.10
		คลองน้ำไหล	55,583.95
		คลองลานพัฒนา	61,028.66
		สีกกาม	38,832.76
	บึงสามัคคี	บึงสามัคคี	0.18
		วังชะโอน	0.00
	ปางศิลาทอง	โพธิ์ทอง	3.03
		ปางตาไว	166.79
		หินดาด	218.69
	พรานกระต่าย	คลองพีไกร	3,113.49
		คูบ้านโอง	671.42
		ถ้ากระต่ายทอง	33,613.91
		ท่าไม้	36,100.51
		พรานกระต่าย	39,003.06

ตารางภาคผนวก ก10 สรุบบพื้นที่เสี่ยงภัยน้ำท่วมในพื้นที่เกษตรน้ำฝน
ของสำนักงานทรัพยากรน้ำภาค 1 ระหว่างเดือน สิงหาคม 2563

จังหวัด	อำเภอ	ตำบล	พื้นที่เสี่ยง (ไร่)
		วังควง	37,945.10
		วังตะแบก	23,196.99
		หนองหัววัว	23,228.54
		ห้วยยั้ง	20,911.99
	ลานกระบือ	ช่องลม	60.71
		บึงทับแรต	277.36
		ประชาสุขสันต์	0.02
		ลานกระบือ	268.51
		หนองหลวง	0.01
กำแพงเพชร ผลรวม			1,368,330.13
ตาก	เมืองตาก	วังประจวบ	0.41
	แม่ระมาด	แม่ตื่น	2.34
		สามหมื่น	2.49
	วังเจ้า	เซียงทอง	5.04
	สามเงา	วังจันทร์	3,905.54
		วังหมัน	4,173.43
ตาก ผลรวม			8,089.25
พะเยา	เซียงคำ	เจดีย์คำ	10,344.71
		เซียงบาน	6,186.25
		แม่ลาว	37,629.09
		ทุ่งผาสุข	5,793.39
		น้ำแวน	33,230.12
		ฝายกวาง	28,303.60
		ร่มเย็น	36,130.28
		อ่างทอง	34,342.49
	เซียงม่วน	เซียงม่วน	18,544.77
		บ้านมาง	28,022.63

ตารางภาคผนวก ก10 สรุปพื้นที่เสี่ยงภัยน้ำท่วมในพื้นที่เกษตรน้ำฝน
ของสำนักงานทรัพยากรน้ำภาค 1 ระหว่างเดือน สิงหาคม 2563

จังหวัด	อำเภอ	ตำบล	พื้นที่เสี่ยง (ไร่)
		สระ	41,006.25
	เมืองพะเยา	แม่ใส	8,734.90
		แม่กา	20,681.58
		แม่นาเรื่อ	10,003.69
		แม่ปืม	6,962.74
		จำป่าหวาย	26,279.97
		ท่าจำปี	1,788.33
		ท่าวังทอง	5,270.67
		บ้านใหม่	4,461.28
		บ้านต้า	9,430.64
		บ้านตุ่น	1,193.81
	แม่ใจ	เจริญราษฎร์	2,224.62
		แม่สุก	4,998.33
		บ้านเหล่า	2,501.88
		ป่าแฝก	1,450.32
		ศรีถ้อย	11,140.70
	จุน	ทุ่งรวงทอง	1.33
		พระธาตุขิงแกง	0.31
		หงส์หิน	0.01
	ดอกคำใต้	คือเวียง	9,686.48
		ดงสุวรรณ	20,441.80
		ดอกคำใต้	5,587.98
		ดอนศรีชุม	14,267.24
		บ้านถ้ำ	21,453.67
		บ้านป็น	25,846.00
		ป่าซาง	5,915.29
		สว่างอารมณ์	13,022.08

ตารางภาคผนวก ก10 สรุปพื้นที่เสี่ยงภัยน้ำท่วมในพื้นที่เกษตรน้ำฝน
ของสำนักงานทรัพยากรน้ำภาค 1 ระหว่างเดือน สิงหาคม 2563

จังหวัด	อำเภอ	ตำบล	พื้นที่เสี่ยง (ไร่)
		สันโค้ง	26,178.08
		หนองหล่ม	18,986.83
		ห้วยลาน	31,955.90
	ปง	ขุนควร	53,671.46
		ควร	20,164.63
		จิม	50,205.04
		นาปรัง	27,919.40
		ปง	25,331.81
		ผาช้างน้อย	61,222.17
		ออย	35,629.02
	ภูกามยาว	แม่อิง	7,214.02
		ดงเจน	8,649.40
		ห้วยแก้ว	36,175.90
	ภูซาง	เซียงแรง	11,581.07
		ทุ่งกล้วย	15,166.31
		ป่าสัก	3,428.71
		ภูซาง	12,452.90
		สบบง	9,292.44
พะเยา ผลรวม			968,104.33
ลำปาง	เกาะคา	ใหม่พัฒนา	3,771.05
		ไหล่หิน	3,701.15
		นาแก้ว	6,684.40
		ลำปางหลวง	11,478.25
	เมืองปาน	แจ้ซ้อน	7,509.84
		ทุ่งกว้าว	3,926.81
		บ้านขอ	5,425.73
		หัวเมือง	5,786.94

ตารางภาคผนวก ก10 สรุปพื้นที่เสี่ยงภัยน้ำท่วมในพื้นที่เกษตรน้ำฝน
ของสำนักงานทรัพยากรน้ำภาค 1 ระหว่างเดือน สิงหาคม 2563

จังหวัด	อำเภอ	ตำบล	พื้นที่เสี่ยง (ไร่)
	เมืองลำปาง	บ้านคำ	4.53
		ปงแสนทอง	0.87
	เสริมงาม	เสริมขวา	4,639.82
		เสริมซ้าย	3,954.42
	แจ้ห่ม	เมืองมาย	3,876.28
		ปงดอน	3,954.24
	แม่เมาะ	จางเหนือ	0.75
	งาว	แม่ตึบ	13,407.20
		นาแก	12,478.00
		บ้านแหง	24,431.81
		บ้านโป่ง	12,496.93
		บ้านร้อง	20,517.19
		บ้านหวด	8,545.80
		บ้านอ้อน	12,267.32
		ปงเตา	20,626.05
		หลวงเหนือ	3,525.83
		หลวงใต้	5,833.99
	วังเหนือ	ทุ่งฮั่ว	18,523.79
		ร่องเคาะ	4,743.55
		วังแก้ว	9,578.71
		วังซ้าย	4,555.67
		วังทอง	34,107.33
	สบปราบ	แม่กัวะ	6,704.09
		นายาง	6,927.76
		สบปราบ	12,336.71
		สมัย	10,631.21
	ห้างฉัตร	ปงยางคก	0.71

ตารางภาคผนวก ก10 สรุปพื้นที่เสี่ยงภัยน้ำท่วมในพื้นที่เกษตรน้ำฝน
ของสำนักงานทรัพยากรน้ำภาค 1 ระหว่างเดือน สิงหาคม 2563

จังหวัด	อำเภอ	ตำบล	พื้นที่เสี่ยง (ไร่)
ลำปาง ผลรวม			306,954.71
ลำพูน	เมืองลำพูน	ป่าสัก	3,856.89
		มะเขือแจ้	2,638.81
		ศรีบัวบาน	3,448.70
		หนองหนาม	2,486.23
	แม่ทา	ทาแม่ลอบ	2,905.30
		ทากาศ	5,349.19
		ทาขุมเงิน	5,177.63
		ทาปลาตุก	6,684.07
		ทาสบเส้า	3,306.95
	ทุ่งหัวช้าง	ตะเคียนปม	7,361.28
		ทุ่งหัวช้าง	14,124.17
		บ้านปวง	8,343.03
	บ้านโฮ่ง	หนองปลาสะวาย	0.01
	ลิ	แม่ตื่น	0.03
		ป่าไผ่	0.13
ลำพูน ผลรวม			65,682.40
ผลรวมทั้งหมด			5,114,994.80

ตารางภาคผนวก ก11 สรุปพื้นที่เสี่ยงภัยน้ำท่วมในพื้นที่เกษตรน้ำฝน
ของสำนักงานทรัพยากรน้ำภาค 1 ระหว่างเดือน กันยายน 2563

จังหวัด	อำเภอ	ตำบล	พื้นที่เสี่ยง (ไร่)		
เชียงใหม่	ดอยเต่า	มีดกา	1.21		
		ม่อนจอย	5.61		
		ยางเปียง	0.06		
เชียงใหม่ ผลรวม			6.88		
เชียงราย	เชียงแสน	เวียง	10,027.66		
		แม่เงิน	18,518.44		
		โยนก	14,877.84		
		บ้านแซว	38,068.71		
		ป่าสัก	15,004.53		
		ศรีดอนมูล	18,613.97		
		เชียงของ	เวียง	29,229.54	
			ศรี	7,495.69	
		เทิง		ริมโขง	22,907.70
				ศรีดอนชัย	38,770.14
				สถาน	19,147.72
	ห้วยซ้อ			83,553.94	
	เชียงเคี่ยน			25,101.21	
	เวียง			20,106.94	
	แม่ลอย			29,450.97	
	จ้าว			28,695.74	
	ต๊ับเต่า			46,458.39	
	ปล้อง			22,972.32	
			ศรีดอนไชย	13,427.22	
			สันทรายงาม	8,428.53	
			หวาง	13,034.37	
			หนองแรด	16,553.61	
			เมืองเชียงราย	แม่กรณ์	0.46

ตารางภาคผนวก ก11 สรุปพื้นที่เสี่ยงภัยน้ำท่วมในพื้นที่เกษตรน้ำฝน
ของสำนักงานทรัพยากรน้ำภาค 1 ระหว่างเดือน กันยายน 2563

จังหวัด	อำเภอ	ตำบล	พื้นที่เสี่ยง (ไร่)
		คอยลาน	7.03
		ป่าอ้อดอนชัย	0.00
		ห้วยชมภู	15.94
	เวียงเชียงรุ้ง	ดงมหาวัน	0.03
	เวียงแก่น	ท่าข้าม	12,915.20
		ปอ	68,845.96
		ม่วงยาย	12,665.59
		หล่ายงาว	4,040.18
	เวียงชัย	ดอนศิลา	0.59
	เวียงป่าเป้า	แม่เจดีย์	2.01
	แม่จัน	ท่าข้าวเปลือก	0.23
	แม่ลาว	โป่งแพร่	5,063.46
		จอมหมอกแก้ว	1,755.53
		ดงมะดะ	6,859.55
	แม่สรวย	แม่สรวย	69.30
	แม่สาย	บ้านด้าย	0.32
	ขุนตาล	ต้า	15,896.49
		ป่าตาล	9,603.01
		ยางฮอม	26,391.07
	คอยหลวง	โชคชัย	48,488.17
		ปงน้อย	22,800.29
		หนองปากอ้อ	18,387.83
	ป่าแดด	ป่าแยะ	1.66
	พญาเม็งราย	เม็งราย	0.10
		ไม้ยา	3.27
		ตาดควัน	0.87
	พาน	ธารทอง	0.01

ตารางภาคผนวก ก11 สรุปพื้นที่เสี่ยงภัยน้ำท่วมในพื้นที่เกษตรน้ำฝน
ของสำนักงานทรัพยากรน้ำภาค 1 ระหว่างเดือน กันยายน 2563

จังหวัด	อำเภอ	ตำบล	พื้นที่เสี่ยง (ไร่)
		ป่าหุ้ง	0.09
เชิงราย ผลรวม			794,259.40
กำแพงเพชร	เมืองกำแพงเพชร	เทพนคร	24,022.87
		ไตรตรังษ์	33,965.00
		คณที	13,849.91
		คลองแม่ลาย	23,343.63
		ทรงธรรม	26,288.44
		จ้ำมรงค์	19,147.32
		นครชุม	6,755.18
		นาบ่อคำ	56,388.08
		ลานดอกไม้	22,433.25
		วังทอง	23,906.79
		หนองปลิง	25,116.50
		อ่างทอง	106,490.23
	โกสัมพินคร	เพชรชมพู	27,864.63
		โกสัมพี	56,105.67
		ลานดอกไม้ตก	21,491.17
	ไทรงาม	หนองแม่แตง	0.75
		หนองไม้กอง	1.93
	ขามเฒ่า	เกาะตาล	24,801.05
		แสนตอ	13,758.31
		โค้งไผ่	6,506.19
		ดอนแดง	22,239.83
		บ่อถ้ำ	48,202.98
		ปางมะค่า	87,108.17
		ยางสูง	5,351.83
		วังชะพลู	22,688.51

ตารางภาคผนวก ก11 สรุปพื้นที่เสี่ยงภัยน้ำท่วมในพื้นที่เกษตรน้ำฝน
ของสำนักงานทรัพยากรน้ำภาค 1 ระหว่างเดือน กันยายน 2563

จังหวัด	อำเภอ	ตำบล	พื้นที่เสี่ยง (ไร่)
		วังหามแห	28,587.55
		สลกบาตร	2,967.00
	คลองขลุง	แม่ลาด	12,694.91
		คลองขลุง	10,851.79
		คลองสมบูรณ	44,287.61
		ท่าพุทรา	11,152.80
		ท่ามะเขือ	24,085.30
		วังแฉม	5,525.11
		วังไทร	52,705.23
		วังบัว	11,839.32
		วังยาง	10,091.79
		หัวถนน	26,471.71
	คลองลาน	โป่งน้ำร้อน	35,016.10
		คลองน้ำไหล	55,583.95
		คลองลานพัฒนา	61,028.66
		สีกงาม	38,832.76
	บึงสามัคคี	บึงสามัคคี	0.18
		วังชะโอน	0.00
	ปางศิลาทอง	โพธิ์ทอง	3.03
		ปางตาไว	166.79
		หินดาด	218.69
	พรานกระต่าย	คลองพิไกร	3,113.49
		คูบ้านโอง	671.42
		ถ้ำกระต่ายทอง	33,613.91
		ท่าไม้	36,100.51
		พรานกระต่าย	39,003.06
		วังควง	37,945.10

ตารางภาคผนวก ก11 สรุปพื้นที่เสี่ยงภัยน้ำท่วมในพื้นที่เกษตรน้ำฝน
ของสำนักงานทรัพยากรน้ำภาค 1 ระหว่างเดือน กันยายน 2563

จังหวัด	อำเภอ	ตำบล	พื้นที่เสี่ยง (ไร่)
		วังตะแบก	23,196.46
		หนองหัววัว	23,228.54
		ห้วยยั้ง	20,911.80
	ลานกระบือ	ช่องลม	60.71
		บึงทับแรต	277.33
		ประชาสุขสันต์	0.02
		ลานกระบือ	268.51
กำแพงเพชร ผลรวม			1,368,329.37
ตาก	เมืองตาก	วังประจบ	0.41
	แม่ระมาด	แม่ตื่น	2.34
		สามหมื่น	2.49
	แม่สอด	มหาวัน	50.91
	พบพระ	คีรีราษฎร์	130.59
		ช่องแคบ	52,581.46
		พบพระ	22,345.13
		รวมไทยพัฒนา	457.48
		วาเลย์	2,194.10
	วังเจ้า	เซียงทอง	5.04
	สามเงา	วังจันทร์	3,905.54
		วังหมัน	4,173.43
	อุ้มผาง	แม่กลอง	15,502.70
		แม่จัน	36,384.57
		แม่ละมุ้ง	17,803.08
		โมโกร	54,457.70
		หนองหลวง	20,952.43
		อุ้มผาง	24,449.95
ตาก ผลรวม			255,399.34

ตารางภาคผนวก ก11 สรุบบพื้นที่เสี่ยงภัยน้ำท่วมในพื้นที่เกษตรน้ำฝน
ของสำนักงานทรัพยากรน้ำภาค 1 ระหว่างเดือน กันยายน 2563

จังหวัด	อำเภอ	ตำบล	พื้นที่เสี่ยง (ไร่)	
พะเยา	เชียงคำ	เจดีย์คำ	0.15	
		เชียงบาน	0.13	
		แม่ลาว	0.22	
		อ่างทอง	0.01	
	ปง	ขุนควร	5.65	
		ผาช้างน้อย	134.89	
		ภูซาง	11,580.87	
			ทุ่งกล้วย	15,165.15
			ป่าสัก	3,428.71
			ภูซาง	12,452.90
			สบง	9,291.44
	พะเยา ผลรวม			52,060.13
	ลำปาง	เกาะคา	ใหม่พัฒนา	3,771.05
			ไหล่หิน	3,701.15
			นาแก้ว	6,684.40
ลำปางหลวง			11,478.73	
เมืองลำปาง		บ้านเสด็จ	16,116.70	
		บ้านเอื้อม	21,418.34	
		บ้านคำ	4,633.34	
			ปงแสนทอง	7,336.15
			แจ้ห่ม	3,876.29
			ปงดอน	3,954.21
			แม่เมาะ	0.08
งาว			นาแก	1.70
			บ้านร้อง	0.68
			บ้านอ้อน	0.15
			วังเหนือ	18,523.79
		ทุ่งฮั่ว		

ตารางภาคผนวก ก11 สรุปพื้นที่เสี่ยงภัยน้ำท่วมในพื้นที่เกษตรน้ำฝน
ของสำนักงานทรัพยากรน้ำภาค 1 ระหว่างเดือน กันยายน 2563

จังหวัด	อำเภอ	ตำบล	พื้นที่เสี่ยง (ไร่)
		ร้องเคาะ	4,743.55
		วังแก้ว	9,578.57
		วังซ้าย	4,555.67
		วังทอง	34,107.33
	ห้างฉัตร	ปงยางคก	0.72
		หนองหล่ม	0.12
ลำปาง ผลรวม			154,482.72
ลำพูน	เมืองลำพูน	ป่าสัก	3,856.89
		มะเขือแจ้	2,638.81
		ศรีบัวบาน	3,448.70
		หนองหนาม	2,486.23
ลำพูน ผลรวม			12,430.62
ผลรวมทั้งหมด			2,636,968.46

ตารางภาคผนวก ก12 สรุปพื้นที่เสี่ยงภัยน้ำท่วมในพื้นที่เกษตรน้ำฝน
ของสำนักงานทรัพยากรน้ำภาค 1 ระหว่างเดือน ตุลาคม 2563

จังหวัด	อำเภอ	ตำบล	พื้นที่เสี่ยง (ไร่)	
เชียงใหม่	แม่ฮ่าย	แม่नावาง	0.02	
		ท่าตอน	0.19	
	ดอยเต่า	มีดกา	1.21	
		ม่อนจอง	5.61	
		ยางเปียง	0.06	
เชียงใหม่ ผลรวม			7.09	
เชียงราย	เทิง	เชียงเคี่ยน	4.98	
		แม่กรณ์	5,623.52	
	เมืองเชียงราย	แม่ข้าวต้ม	22,154.32	
		แม่ยาว	38,692.20	
		ดอยลาน	44,525.25	
		ดอยฮาง	6,571.59	
		ท่าสาย	5,802.79	
		ท่าสูด	4,350.67	
		นางแล	8,807.09	
		บ้านคู่	13,701.01	
		ป่าอ้อดอนชัย	7,247.15	
		รอบเวียง	2,100.12	
		ห้วยชมภู	58,566.92	
		ห้วยสัก	38,143.24	
		เวียงเชียงรุ้ง	ดงมหาวัน	0.30
		เวียงชัย	ดอนศิลา	9.22
		แม่จัน	แม่จัน	0.02
			ท่าข้าวเปลือก	19.12
			ป่าตึง	29.84
		แม่ลาว	โป่งแพร์	20.27
	แม่สรวย	แม่สรวย	1.28	

ตารางภาคผนวก ก12 สรุปพื้นที่เสี่ยงภัยน้ำท่วมในพื้นที่เกษตรน้ำฝน
ของสำนักงานทรัพยากรน้ำภาค 1 ระหว่างเดือน ตุลาคม 2563

จังหวัด	อำเภอ	ตำบล	พื้นที่เสี่ยง (ไร่)
		วาวิ	0.63
	พาน	แม่อ้อ	8.98
เขียงราย ผลรวม			256,380.51
กำแพงเพชร	ชาณุวรลักษบุรี	เกาะตาล	24,800.68
		แสนตอ	13,758.31
		ไค้งไผ่	6,506.19
		ดอนแดง	22,239.83
		ป่อถ้ำ	48,202.98
		ปางมะค่า	87,108.17
		ยางสูง	5,351.83
		วังชะพลู	22,688.51
		วังหามแห	28,587.55
		สลกบาตร	2,967.00
	คลองขลุง	แม่ลาด	0.44
		คลองขลุง	0.01
	ปางศิลาทอง	โพธิ์ทอง	3.03
		ปางตาไว	166.79
		หินดาด	68.87
กำแพงเพชร ผลรวม			262,450.19
ตาก	แม่ระมาด	แม่ตื่น	2.34
		สามหมื่น	2.49
	สามเงา	วังจันทร์	3,905.54
		วังหมัน	4,173.43
ตาก ผลรวม			8,083.80
ลำปาง	เกาะคา	ใหม่พัฒนา	3,771.05
		ไหล่หิน	3,701.15
		นาแก้ว	6,684.40

ตารางภาคผนวก ก12 สรุปพื้นที่เสี่ยงภัยน้ำท่วมในพื้นที่เกษตรน้ำฝน
ของสำนักงานทรัพยากรน้ำภาค 1 ระหว่างเดือน ตุลาคม 2563

จังหวัด	อำเภอ	ตำบล	พื้นที่เสี่ยง (ไร่)
		ลำปางหลวง	11,478.25
	เถิน	เถินบุรี	5,703.84
		เวียงมอก	22,108.32
		แม่มอก	8,745.21
		แม่วะ	3,476.43
		นาโป่ง	4,648.19
		ล้อมแรด	4,236.61
	เมืองลำปาง	ปงแสนทอง	0.87
	แจ้ห่ม	เมืองมาย	3,876.28
		ปงดอน	3,954.21
	งาว	นาแก	1.70
		บ้านร้อง	0.68
		บ้านอ้อ	0.15
	วังเหนือ	วังทอง	0.14
	ห้างฉัตร	ปงยางคก	0.71
ลำปาง ผลรวม			82,388.20
ลำพูน	เมืองลำพูน	ป่าสัก	3,856.89
		มะเขือแจ้	2,638.81
		ศรีบัวบาน	3,448.70
		หนองหนาม	2,486.23
ลำพูน ผลรวม			12,430.62
ผลรวมทั้งหมด			621,740.40

ตารางภาคผนวก ก13 สรุปลพื้นที่เสี่ยงภัยน้ำท่วมในพื้นที่เกษตรน้ำฝน
ของสำนักงานทรัพยากรน้ำภาค 1 ระหว่างเดือน พฤศจิกายน 2563

จังหวัด	อำเภอ	ตำบล	พื้นที่เสี่ยง (ไร่)	
เชียงราย	เทิง	เชียงเคี่ยน	18.88	
		เวียง	0.14	
		แม่ลอย	0.06	
		ต๊ับเต่า	0.13	
		หงาว	0.16	
		ป่าแดด	โรงช้าง	12,164.40
		ป่าแยะ	8,465.63	
		ป่าแดด	14,916.45	
		ศรีโพธิ์เงิน	5,209.24	
		สันมะค่า	7,794.88	
		พาน	สันมะเค็ด	0.07
	เชียงราย ผลรวม			48,570.03
	พะเยา	เชียงคำ	เจดีย์คำ	10,344.71
			เชียงบาน	6,186.25
แม่ลาว			37,629.09	
ทุ่งผาสุข			5,793.39	
น้ำแวน			33,232.70	
ฝายกวาง			28,303.60	
ร่มเย็น			36,130.28	
อ่างทอง			34,342.49	
เชียงม่วน			เชียงม่วน	18,544.77
			บ้านนาง	28,022.63
			สระ	41,006.25
เมืองพะเยา			แม่กา	0.04
			จำป่าหวาย	2.98
		ท่าวังทอง	0.70	
	จุน	จุน	16,534.13	

ตารางภาคผนวก ก13 สรุปพื้นที่เสี่ยงภัยน้ำท่วมในพื้นที่เกษตรน้ำฝน
ของสำนักงานทรัพยากรน้ำภาค 1 ระหว่างเดือน พฤศจิกายน 2563

จังหวัด	อำเภอ	ตำบล	พื้นที่เสี่ยง (ไร่)
		ทุ่งรวงทอง	32,072.49
		พระธาตุขิงแกง	19,748.41
		ล่อ	21,084.66
		หงส์หิน	27,114.88
		ห้วยข้าวเก่า	11,259.89
		ห้วยยางขาม	17,320.95
	ดอกคำใต้	คือเวียง	9,683.59
		ดงสุวรรณ	20,441.31
		ดอกคำใต้	5,583.91
		ดอนศรีชุม	14,267.24
		บ้านถ้ำ	21,453.67
		บ้านปิน	25,845.67
		ป่าซาง	5,915.25
		สว่างอารมณ์	13,013.69
		สันโค้ง	26,178.08
		หนองหล่ม	18,986.83
		ห้วยลาน	31,954.78
	ปง	ขุนควร	53,671.46
		ควร	20,164.63
		จิม	50,205.04
		นาปริง	28,051.67
		ปง	25,331.81
		ผาช้างน้อย	61,222.17
		ออย	35,629.02
	ภูกามยาว	แม่อิง	1.85
		ห้วยแก้ว	1.88
	ภูซาง	เซียงแรง	11,580.97

ตารางภาคผนวก ก13 สรุบบพื้นที่เสี่ยงภัยน้ำท่วมในพื้นที่เกษตรน้ำฝน
ของสำนักงานทรัพยากรน้ำภาค 1 ระหว่างเดือน พฤศจิกายน 2563

จังหวัด	อำเภอ	ตำบล	พื้นที่เสี่ยง (ไร่)
		ทุ่งกล้วย	15,166.31
		ป่าสัก	3,428.71
		ภูซาง	12,452.90
		สบง	9,292.44
พะเยา ผลรวม			944,200.16
ลำปาง	แจ้ห่ม	ปงดอน	0.03
	แม่เมาะ	จางเหนือ	0.75
	งาว	แม่ตึบ	13,407.20
		นาแก	12,476.30
		บ้านแหง	24,431.81
		บ้านโป่ง	12,496.93
		บ้านร้อง	20,470.31
		บ้านหวด	8,545.80
		บ้านอ้อ	12,267.17
		ปงเตา	20,626.05
		หลวงเหนือ	3,525.83
		หลวงใต้	5,833.99
ลำปาง ผลรวม			134,082.14
ผลรวมทั้งหมด			1,126,852.34

ตารางภาคผนวก ก14 สรุปลพื้นที่เสี่ยงภัยน้ำท่วมในพื้นที่เกษตรน้ำฝน
ของสำนักงานทรัพยากรน้ำภาค 1 ระหว่างเดือน ธันวาคม 2563

จังหวัด	อำเภอ	ตำบล	พื้นที่เสี่ยง (ไร่)		
เชียงใหม่	อมก๋อย	แม่ตื่น	3.04		
		นาเกียน	0.09		
		สบโขง	2.53		
เชียงใหม่ ผลรวม			5.66		
เชียงราย	เชียงแสน	เวียง	10,027.66		
		แม่เงิน	18,518.44		
		โยนก	14,877.84		
		บ้านแซว	38,068.71		
		ป่าสัก	15,004.53		
		ศรีดอนมูล	18,613.97		
		เชียงของ	เวียง	29,229.54	
			ครึ่ง	7,495.69	
		เทิง		ริมโขง	22,907.70
				ศรีดอนชัย	38,770.14
				สถาน	19,147.72
	ห้วยซ้อ			83,553.94	
	เชียงเคี่ยน			25,120.09	
	เวียง			20,106.94	
	แม่ลอย			29,451.03	
	จ้าว			28,695.74	
	ตับเต่า			46,458.39	
	ปล้อง			22,972.32	
	เมืองเชียงราย		ศรีดอนไชย	13,427.22	
			สันทรายงาม	8,428.53	
			หงาว	13,034.37	
			หนองแรด	16,553.61	
			ดอยลาน	7.03	

ตารางภาคผนวก ก14 สรุปพื้นที่เสี่ยงภัยน้ำท่วมในพื้นที่เกษตรน้ำฝน
ของสำนักงานทรัพยากรน้ำภาค 1 ระหว่างเดือน ธันวาคม 2563

จังหวัด	อำเภอ	ตำบล	พื้นที่เสี่ยง (ไร่)
	เวียงเชียงรุ้ง	ดงมหาวัน	0.03
	เวียงแก่น	ท่าข้าม	12,915.20
		ปอ	68,845.96
		ม่วงยาย	12,665.59
		หล่ายงาว	4,040.18
	เวียงชัย	ดอนศิลา	0.59
	แม่จัน	ท่าข้ามเปลือก	0.23
	แม่สาย	บ้านด้าย	0.32
	ขุนตาล	ต้า	15,896.49
		ป่าตาล	9,603.01
		ยางหอม	26,391.07
	ดอยหลวง	โชคชัย	48,488.17
		ปงน้อย	22,800.29
		หนองปากอ้อ	18,387.83
	ป่าแดด	โรงช้าง	12,164.40
		ป่าแจ้	8,467.28
		ป่าแดด	14,916.45
		ศรีโพธิ์เงิน	5,209.43
		สันมะค่า	7,794.88
	พญาเม็งราย	เม็งราย	0.10
		ไม้ยา	3.27
		ตาดควัน	0.87
	พาน	สันมะเค็ด	0.07
เชียงราย ผลรวม			829,062.86
แม่ฮ่องสอน	แม่สะเรียง	แม่เหาะ	0.54
	สบเมย	แม่คะตวน	188.54
		แม่สวด	71,452.49

ตารางภาคผนวก ก14 สรุบบพื้นที่เสี่ยงภัยน้ำท่วมในพื้นที่เกษตรน้ำฝน
ของสำนักงานทรัพยากรน้ำภาค 1 ระหว่างเดือน ธันวาคม 2563

จังหวัด	อำเภอ	ตำบล	พื้นที่เสี่ยง (ไร่)
		แม่สามแลบ	17,952.07
		กองก่อย	32,909.10
		สบเมย	47,848.32
แม่ฮ่องสอน ผลรวม			170,351.06
กำแพงเพชร	พรานกระต่าย	ท่าไม้	0.37
กำแพงเพชร ผลรวม			0.37
ตาก	เมืองตาก	โป่งแดง	46,838.73
		ไม้งาม	998.86
		ตลุกกลางทุ่ง	13,676.22
		น้ำร้อน	5,037.81
		วังประจบ	50,885.14
		วังหิน	10,129.80
		หนองบัวใต้	3,501.29
	แม่ระมาด	แม่ตื่น	30,330.73
		สามหมื่น	39,598.18
	แม่สอด	แม่กาษา	31,069.25
		แม่กุ	32,742.14
		พะวอ	23,494.59
		มหาวัน	31,515.71
	ท่าสองยาง	แม่ต๋าน	10.10
		แม่สอง	19,546.64
		แม่หละ	18,330.06
		แม่อุสุ	27,107.75
	บ้านตาก	ทุ่งกระเซาะ	0.13
		สมอโคน	0.43
	พบพระ	คีรีราษฎร์	130.59
		ช่องแคบ	52,630.80

ตารางภาคผนวก ก14 สรุปลพื้นที่เสี่ยงภัยน้ำท่วมในพื้นที่เกษตรน้ำฝน
ของสำนักงานทรัพยากรน้ำภาค 1 ระหว่างเดือน ธันวาคม 2563

จังหวัด	อำเภอ	ตำบล	พื้นที่เสี่ยง (ไร่)
		พบบพระ	22,345.13
		รวมไทยพัฒนา	457.48
		วาเล่ย์	2,194.10
	วังเจ้า	นาโบสถ์	0.71
	อุ้มผาง	โมโกร	27.96
தாக ผลรวม			462,600.33
พะเยา	เชียงคำ	เจดีย์คำ	10,344.71
		เชียงบาน	6,186.25
		แม่ลาว	37,629.09
		ทุ่งผาสุข	5,793.39
		น้ำแวน	33,232.70
		ฝายกวาง	28,303.60
		ร่มเย็น	36,130.28
		อ่างทอง	34,342.50
	เชียงม่วน	เชียงม่วน	18,544.77
		บ้านมาง	28,022.63
		สระ	41,006.25
	เมืองพะเยา	แม่กา	0.04
		จำป่าหวาย	2.98
		ท่าวังทอง	1.18
	จุน	จุน	16,534.13
		ทุ่งรวงทอง	32,072.49
		พระธาตุซิงแกง	19,748.41
		ล่อ	21,084.66
		หงส์หิน	27,114.88
		ห้วยข้าวก่ำ	11,259.89
		ห้วยยางขาม	17,320.95

ตารางภาคผนวก ก14 สรุปพื้นที่เสี่ยงภัยน้ำท่วมในพื้นที่เกษตรน้ำฝน
ของสำนักงานทรัพยากรน้ำภาค 1 ระหว่างเดือน ธันวาคม 2563

จังหวัด	อำเภอ	ตำบล	พื้นที่เสี่ยง (ไร่)
	ดอกคำใต้	คือเวียง	9,683.59
		ดงสุวรรณ	20,441.80
		ดอกคำใต้	5,583.91
		ดอนศรีชุม	14,267.24
		บ้านถ้ำ	21,453.67
		บ้านป็น	25,845.67
		ป่าซาง	5,915.29
		สว่างอารมณ์	13,014.00
		สันไค้ง	26,178.08
		หนองหล่ม	18,986.83
		ห้วยลาน	31,955.98
	ปง	ขุนควร	53,671.46
		ควร	20,164.63
		จิม	50,205.04
		นาปรัง	28,051.67
		ปง	25,331.81
		ผาช้างน้อย	61,222.17
		ออย	35,629.02
	ภูกามยาว	แม่อิง	7,214.02
		ดงเจน	8,649.13
		ห้วยแก้ว	36,175.93
	ภูซาง	เซียงแรง	11,581.07
		ทุ่งกล้วย	15,166.31
		ป่าสัก	3,428.71
		ภูซาง	12,452.90
		สบบง	9,292.44
พะเยา ผลรวม			996,238.14

ตารางภาคผนวก ก14 สรุปลักษณะพื้นที่เสี่ยงภัยน้ำท่วมในพื้นที่เกษตรน้ำฝน
ของสำนักงานทรัพยากรน้ำภาค 1 ระหว่างเดือน ธันวาคม 2563

จังหวัด	อำเภอ	ตำบล	พื้นที่เสี่ยง (ไร่)
ลำปาง	เกาะคา	ใหม่พัฒนา	6.88
		ลำปางหลวง	0.17
	เมืองลำปาง	บ้านเอื้อม	0.07
		ปงแสนทอง	34.62
	เสริมงาม	เสริมขวา	4,639.83
		เสริมซ้าย	3,954.42
	แจ้ห่ม	เมืองมาย	3,876.28
		ปงดอน	3,954.24
	แม่เมาะ	จางเหนือ	0.75
	งาว	แม่ตีบ	13,407.20
		นาแก	12,478.00
		บ้านแหง	24,431.81
		บ้านโป่ง	12,496.93
		บ้านร้อง	20,470.99
		บ้านหวด	8,545.80
		บ้านอ้อน	12,267.32
		ปงเตา	20,626.05
		หลวงเหนือ	3,525.83
		หลวงใต้	5,833.99
	วังเหนือ	วังทอง	0.14
	ห้างฉัตร	เมืองยาว	8,217.48
		ปงยางคก	7,390.76
		วอแก้ว	4,383.97
		หนองหล่ม	4,481.25
ลำปาง ผลรวม			175,024.75
ผลรวมทั้งหมด			2,633,283.17

ตารางภาคผนวก ก15 สรุปพื้นที่เสี่ยงภัยน้ำท่วมในพื้นที่เกษตรน้ำฝน

ของสำนักงานทรัพยากรน้ำภาค 2 ระหว่างเดือน กรกฎาคม - ธันวาคม พ.ศ. 2563

จังหวัด	อำเภอ	ตำบล	พื้นที่เสี่ยง (ไร่)	
เพชรบูรณ์	เขาค้อ	เข็กน้อย	0.32	
		เขาค้อ	1.99	
		แคมป์สน	0.43	
		ริมสีม่วง	4.03	
		ในเมือง	47.17	
		ซอนไพร	67,283.50	
		ดงมูลเหล็ก	51,706.48	
		ตะเภาชะ	86,906.67	
		ท่าพล	98,018.93	
		นางิ้ว	81,274.29	
		นาป่า	72,236.70	
		นายม	230,374.88	
		น้ำร้อน	64,300.56	
	เมืองเพชรบูรณ์	บ้านโคก	79,216.96	
		บ้านโตก	132,788.75	
		ป่าเลา	58,485.66	
		ระวิง	86,634.34	
		วังชมภู	133,254.31	
		สะเตียง	19,256.41	
		ห้วยใหญ่	111,133.31	
		ห้วยสะแก	70,198.69	
		ชนแดน	ดงขุย	0.45
			บ้านกล้วย	3.13
พุทธรบาท	0.60			
ลาดแค	1.66			
น้ำหนาว	4.82			
		หลักด่าน	2.99	

ตารางภาคผนวก ก15 สรุปพื้นที่เสี่ยงภัยน้ำท่วมในพื้นที่เกษตรน้ำฝน

ของสำนักงานทรัพยากรน้ำภาค 2 ระหว่างเดือน กรกฎาคม - ธันวาคม พ.ศ. 2563

จังหวัด	อำเภอ	ตำบล	พื้นที่เสี่ยง (ไร่)
	บึงสามพัน	ก้านจู้	11.16
		ซำไม้แดง	1.99
		ซำสมอทอด	4.08
		บึงสามพัน	2.91
		วังพิกุล	8.55
		สระแก้ว	15.21
	วังโป่ง	ซำเปิบ	0.39
		ท้ายดง	0.06
		วังศาล	0.22
		วังหิน	0.67
	วิเชียรบุรี	โคกปรัง	186,706.52
		ซำน้อย	173,746.99
		ซำสมบูรณ์	33,294.06
		ท่าโรง	99,054.16
		น้ำร้อน	248,344.86
		ป่อรัง	134,401.20
		บึงกระจับ	131,704.59
		พุดเตย	126,847.35
		พุขาม	73,075.69
		ภูน้ำหยด	67,179.87
		ยางสาว	157,275.32
		วังใหญ่	38,384.87
		สระประดู่	101,450.97
		สามแยก	178,324.76
	ศรีเทพ	โคกสะอาด	88.90
		นาสนุ่น	8.53
	หนองไผ่	นาเฉลียง	10.58

ตารางภาคผนวก ก15 สรุปพื้นที่เสี่ยงภัยน้ำท่วมในพื้นที่เกษตรน้ำฝน

ของสำนักงานทรัพยากรน้ำภาค 2 ระหว่างเดือน กรกฎาคม - ธันวาคม พ.ศ. 2563

จังหวัด	อำเภอ	ตำบล	พื้นที่เสี่ยง (ไร่)
		ป่อไทย	0.95
		วังโบสถ์	0.48
		ห้วยโป่ง	2.20
	หล่มเก่า	ตาดกลอย	25,730.92
		นาเกาะ	6,431.89
		นาแซง	6,217.89
		นาซำ	33,120.45
		บ้านเนิน	28,012.42
		วังบาล	22,029.82
		ศิลา	54,078.43
		หล่มเก่า	14,153.77
		หินฮาว	50,069.33
	หล่มสัก	ช้างตะลูด	45,150.64
		ตาลเดี่ยว	201.95
		ท่าอิบุญ	22,423.09
		น้ำเหี้ย	3,104.79
		น้ำก้อ	6,784.56
		น้ำซุน	13,133.89
		บ้านไร่	9,797.35
		บ้านกลาง	33,997.86
		บ้านตัว	8,839.54
		บ้านหวาย	3,667.73
		นุ่งคล้า	17,192.49
		นุ่งน้ำเต้า	14,080.62
		ปากช่อง	39,742.35
		ปากดุก	779.74
		ฝายนาแซง	4,536.17

ตารางภาคผนวก ก15 สรุปพื้นที่เสี่ยงภัยน้ำท่วมในพื้นที่เกษตรน้ำฝน

ของสำนักงานทรัพยากรน้ำภาค 2 ระหว่างเดือน กรกฎาคม - ธันวาคม พ.ศ. 2563

จังหวัด	อำเภอ	ตำบล	พื้นที่เสี่ยง (ไร่)
		ลานป่า	8,789.89
		วัดป่า	5,594.87
		สักหลง	8,906.21
		หนองไขว่	8,094.15
		หนองสว่าง	2,639.20
		หล่มสัก	0.02
		ห้วยไร่	746.99
เพชรบูรณ์ ผลรวม			3,691,135.12
ชัยนาท	เนินขาม	เนินขาม	101,478.52
		กะบกเตี้ย	89,403.96
		สุขเดือนห้า	55,443.94
	เมืองชัยนาท	เสื่อโฮก	1,461.31
	มโนรมย์	ไร่พัฒนา	12,922.35
		คิ่งสำเภ	5.56
		วัดโคก	0.00
		หางน้ำสาคร	2,757.57
		อู่ตะเภา	40,972.68
	วัดสิงห์	ป่อแร่	31,576.22
		วังหมัน	86,606.69
		หนองขุน	7,976.91
		หนองบัว	5,344.86
	หนองมะโมง	กุดจอก	4.72
		วังตะเคียน	2.07
		สะพานหิน	7.26
	หันคา	เด่นใหญ่	27,189.74
		ไพรนกยูง	103,354.49
		บ้านเข็ญ	25,163.69

ตารางภาคผนวก ก15 สรุปพื้นที่เสี่ยงภัยน้ำท่วมในพื้นที่เกษตรน้ำฝน

ของสำนักงานทรัพยากรน้ำภาค 2 ระหว่างเดือน กรกฎาคม - ธันวาคม พ.ศ. 2563

จังหวัด	อำเภอ	ตำบล	พื้นที่เสี่ยง (ไร่)
		หนองแขง	86,877.53
		หันคา	25,775.99
ชียนาท ผลรวม			704,326.06
นครสวรรค์	เก้าเลี้ยว	เขาดิน	7,092.97
		มหาโพธิ	333.94
	เมืองนครสวรรค์	เกรียงไกร	20,631.77
		กลางแดด	7,305.00
		ตะเคียนเลื่อน	26,391.46
		นครสวรรค์ตก	18,729.09
		นครสวรรค์ออก	20,342.99
		บางพระหลวง	10,348.11
		บางม่วง	15,998.79
		บ้านแก่ง	7,580.74
		บ้านมะเกลือ	37,126.73
		ปากน้ำโพ	10.10
		พระนอน	41,982.79
		วัดไทร	15,461.13
		หนองกรด	42,119.28
		หนองกระโดน	16,104.38
		หนองปลิง	36,084.17
	แม่เปิน	แม่เปิน	29.01
	แม่วงก์	เขาชนกัน	59.65
		แม่เลย์	13.09
		แม่วงก์	2.71
		วังชาน	6.02
	โกรกพระ	เนินก้วว	6,756.51
		เนินศาลา	5,660.42

ตารางภาคผนวก ก15 สรุปพื้นที่เสี่ยงภัยน้ำท่วมในพื้นที่เกษตรน้ำฝน

ของสำนักงานทรัพยากรน้ำภาค 2 ระหว่างเดือน กรกฎาคม - ธันวาคม พ.ศ. 2563

จังหวัด	อำเภอ	ตำบล	พื้นที่เสี่ยง (ไร่)
		โกรกพระ	7,418.61
		นากลาง	25,523.00
		บางประมุง	4,851.96
		บางมะฝ่อ	14,640.96
		ยางตาล	38,558.17
		ศาลาแดง	8,776.04
	ไพศาลี	โคกเตี้ย	9.96
		โพธิ์ประสาท	0.36
		วังข่อย	0.32
		วังน้ำลาด	0.08
		สำโรงชัย	5.75
	ชุมแสง	เกษไชย	560.47
		ไผ่สิงห์	980.11
		ทับกฤชใต้	861.71
		พันลาน	1,635.17
		พิบูล	0.00
		หนองกระเจา	18,844.94
	ชุมตาบง	ชุมตาบง	680.91
		ปางสวรรค์	1.30
	ตากฟ้า	ลำพยนต์	1.44
		อุดมธัญญา	0.50
	ตาคลี	จันเสน	0.26
		ตาคลี	4.93
		ลาดทิพรส	1.75
		หนองโพ	3.95
		ห้วยหวาย	0.70
	ท่าตะโก	ดอนคา	1,194.54

ตารางภาคผนวก ก15 สรุปพื้นที่เสี่ยงภัยน้ำท่วมในพื้นที่เกษตรน้ำฝน

ของสำนักงานทรัพยากรน้ำภาค 2 ระหว่างเดือน กรกฎาคม - ธันวาคม พ.ศ. 2563

จังหวัด	อำเภอ	ตำบล	พื้นที่เสี่ยง (ไร่)
		ท่าตะโก	15,470.19
		ทำนบ	12,956.72
		พนมเศษ	28,803.92
		พนมรอก	8,022.69
		วังใหญ่	12,262.59
		วังมหากร	3,990.11
		สายลำโพง	10,276.87
		หนองหลวง	43,391.80
		หัวถนน	56,021.19
	บรรพตพิสัย	ตาสัง	45.83
		ท่าจั่ว	34,370.01
		บางแก้ว	3,881.88
		บ้านแดน	24,348.38
		หนองตางู	27,043.67
		หูกวาง	8,284.72
		อ่างทอง	21,139.11
	พยุหะคีรี	เขากะลา	12,920.06
		เขาทอง	16,930.58
		เนินมะกอก	6,605.43
		ทำน้ำอ้อย	1,708.56
		น้ำทรง	24,836.99
		นิคมเขาบ่อแก้ว	5,678.48
		พยุหะ	3,104.27
		ม่วงหัก	26.61
		ยางขาว	19,367.85
		ย่านมัทรี	6,559.66
		สระทะเล	8,552.47

ตารางภาคผนวก ก15 สรุปพื้นที่เสี่ยงภัยน้ำท่วมในพื้นที่เกษตรน้ำฝน

ของสำนักงานทรัพยากรน้ำภาค 2 ระหว่างเดือน กรกฎาคม - ธันวาคม พ.ศ. 2563

จังหวัด	อำเภอ	ตำบล	พื้นที่เสี่ยง (ไร่)
	ลาดยาว	เนินขี้เหล็ก	84,936.71
		บ้านไร่	91,297.63
		มาบแก	51,057.20
		ลาดยาว	158,824.48
		วังเมือง	71,675.68
		วังม้า	108,971.69
		ศาลเจ้าไก่ต่อ	106,366.66
		สร้อยละคร	59,129.67
		สระแก้ว	60,479.56
		หนองนมวัว	41,137.39
		หนองยาว	80,067.58
		ห้วยน้ำหอม	183,120.19
	หนองบัว	ทุ่งทอง	0.00
		ธารทหาร	4.33
		วังบ่อ	2.02
		หนองกลับ	1.53
		ห้วยใหญ่	2.34
		ห้วยถั่วใต้	9.02
		ห้วยร่วม	2.48
นครสวรรค์ ผลรวม			1,974,415.60
ลพบุรี	เมืองลพบุรี	เขาพระงาม	7,467.12
		เขาสามยอด	7,719.39
		โคกตูม	12,839.73
		กกโก	6,672.05
		ถนนใหญ่	2,068.97
		ทะเลชุบศร	155.47
		ท่าแค	6,679.10

ตารางภาคผนวก ก15 สรุปพื้นที่เสี่ยงภัยน้ำท่วมในพื้นที่เกษตรน้ำฝน

ของสำนักงานทรัพยากรน้ำภาค 2 ระหว่างเดือน กรกฎาคม - ธันวาคม พ.ศ. 2563

จังหวัด	อำเภอ	ตำบล	พื้นที่เสี่ยง (ไร่)
		ท่าศาลา	3,147.43
		นิคมสร้างตนเอง	2,584.76
		ป่าตอล	2,505.95
	โคกเจริญ	หนองมะค่า	0.10
	โคกสำโรง	เกาะแก้ว	19,560.41
		เพนียด	6,169.06
		โคกสำโรง	4,685.18
		คลองเกตุ	12,159.40
		ดงมะรุม	7,327.99
		ถลุงเหล็ก	7,095.12
		วังเพลิง	24,371.04
		วังขอนขว้าง	11,088.81
		วังจั่น	4,879.44
		สะแกราบ	20,140.10
		หนองแวม	14,823.62
		หลุมข้าว	10,957.67
		ห้วยโป่ง	9,162.17
	ชัยบาดาล	เขาแหลม	157.88
	ท่าเรือ	บางลี่	0.00
	บ้านหมี่	ซอนม่วง	10,786.97
		ดงพลับ	15,457.87
		ดอนดิ่ง	15,470.38
		บางกะพี	14,223.26
		บ้านกล้วย	1,944.49
		บ้านทราย	8,857.66
		พุดา	255.31
		หนองเมือง	30,738.50

ตารางภาคผนวก ก15 สรุปพื้นที่เสี่ยงภัยน้ำท่วมในพื้นที่เกษตรน้ำฝน

ของสำนักงานทรัพยากรน้ำภาค 2 ระหว่างเดือน กรกฎาคม - ธันวาคม พ.ศ. 2563

จังหวัด	อำเภอ	ตำบล	พื้นที่เสี่ยง (ไร่)
		หนองกระเปียน	2,718.18
		หนองทรายขาว	17,095.52
		หินปัก	4,868.46
	พัฒนานิคม	โคกสูง	0.94
		ช่องสาริกา	0.32
		ดี่ลิง	60.97
	ลำสนธิ	กุดตาเพชร	1.27
	สระโบสถ์	ทุ่งท่าช้าง	13.70
		นิยมชัย	0.71
		ห้วยใหญ่	15.78
	หนองม่วง	ซอนสารเดช	246.37
		บ่อทอง	84.40
		หนองม่วง	109.07
ลพบุรี ผลรวม			327,368.09
สระบุรี	แก่งคอย	ชะอม	2.94
	บ้านหมอ	ตลาดน้อย	816.66
		บางโฆมต	298.24
		บ้านหมอ	316.68
		สร้างไศก	12,814.56
		หนองบัว	8,458.85
	พระพุทธบาท	นายาว	1.53
		พระพุทธบาท	1.10
		พุก ráng	2.66
		หนองแก	36,746.99
		ห้วยป่าหวาย	0.53
	มวกเหล็ก	มวกเหล็ก	57.29
		มิตรภาพ	24.42

ตารางภาคผนวก ก15 สรุปพื้นที่เสี่ยงภัยน้ำท่วมในพื้นที่เกษตรน้ำฝน

ของสำนักงานทรัพยากรน้ำภาค 2 ระหว่างเดือน กรกฎาคม - ธันวาคม พ.ศ. 2563

จังหวัด	อำเภอ	ตำบล	พื้นที่เสี่ยง (ไร่)
		ลำพญากลาง	0.69
		หนองย่างเสือ	98.88
	วิหารแดง	คลองเรือ	933.44
		วิหารแดง	99.70
		หนองหมู	44.49
	หนองโดน	บ้านโป่ง	1,000.59
		บ้านกล้วย	7,801.24
		หนองโดน	3,564.98
สระบุรี ผลรวม			73,086.45
อุทัยธานี	เมืองอุทัยธานี	เกาะเทโพ	10,127.31
		เนินแจง	9,818.56
		โนนเหล็ก	3,498.26
		ดอนขวาง	20,194.82
		ท่าซุง	37,072.36
		ทุ่งใหญ่	944.69
		น้ำซึม	26,291.12
		สะแกกรัง	31,359.78
		หนองเต่า	1,671.32
		หนองแก	10,361.39
		หนองไผ่แบน	28,669.37
		หนองพังค่า	20,080.72
		หาดทอง	14,867.29
		อุทัยใหม่	806.86
	ทัพทัน	เขาชี้อย	7,894.09
		โคกหม้อ	48,208.24
		ตลุกคู๋	62,062.53
		ทัพทัน	27,474.89

ตารางภาคผนวก ก15 สรุปพื้นที่เสี่ยงภัยน้ำท่วมในพื้นที่เกษตรน้ำฝน

ของสำนักงานทรัพยากรน้ำภาค 2 ระหว่างเดือน กรกฎาคม - ธันวาคม พ.ศ. 2563

จังหวัด	อำเภอ	ตำบล	พื้นที่เสี่ยง (ไร่)
		ทุ่งนาไทย	7,931.44
		หนองกระทุ่ม	183,129.45
		หนองกลางดง	8,386.30
		หนองยายดา	57,045.99
		หนองสระ	3,377.05
		หนองหญ้าปล้อง	21,207.07
	บ้านไร่	คอกควาย	0.57
		บ้านใหม่คลองเคียว	0.00
		วังหิน	1.17
		หนองจอก	0.79
		หนองบ่มกล้วย	10.02
		ห้วยแห้ง	0.24
	ลานสัก	ทุ่งนางาม	62,926.62
		น้ำรอบ	140,291.44
		ประดู่ยืน	30,580.33
		ป่าอ้อ	68,452.26
		ระบำ	145,253.63
		ลานสัก	51,768.44
	สว่างอารมณ์	ไผ่เขียว	145,358.73
		บ่อยาง	69,173.02
		พลวงสองนาง	82,704.86
		สว่างอารมณ์	40,622.12
		หนองหลวง	21,690.41
	หนองขาหย่าง	ดงขวาง	23,493.74
		ดอนกลอย	18,179.13
		ท่าโพ	7,874.84
		ทุ่งพิง	16,550.74

ตารางภาคผนวก ก15 สรุปพื้นที่เสี่ยงภัยน้ำท่วมในพื้นที่เกษตรน้ำฝน

ของสำนักงานทรัพยากรน้ำภาค 2 ระหว่างเดือน กรกฎาคม - ธันวาคม พ.ศ. 2563

จังหวัด	อำเภอ	ตำบล	พื้นที่เสี่ยง (ไร่)
		หนองไผ่	19,847.90
		หนองขาหย่าง	29,949.84
		หมกแกว	8,392.14
		หลุมเข้า	27,268.53
		ห้วยรอบ	5,319.92
	หนองฉาง	เขากวางทอง	17,254.86
		เขาบางแกรก	115.36
		ทุ่งโพ	3,000.09
		บ้านเก่า	8,352.45
		หนองฉาง	14,094.96
		หนองนางนวล	16,184.20
		หนองยาง	1,713.60
	ห้วยคต	ทองหลาง	61,564.09
		สุขฤทัย	11,965.46
		ห้วยคต	40,013.55
อุทัยธานี ผลรวม			1,832,450.93
ผลรวมทั้งหมด			8,602,782.26

ตารางภาคผนวก ก16 สรุปพื้นที่เสี่ยงภัยน้ำท่วมในพื้นที่เกษตรน้ำฝน
ของสำนักงานทรัพยากรน้ำภาค 2 ระหว่างเดือน กรกฎาคม พ.ศ. 2563

จังหวัด	อำเภอ	ตำบล	พื้นที่เสี่ยง (ไร่)
เพชรบูรณ์	บึงสามพัน	กันจุก	2.79
		ชัยไม้แดง	0.50
		ชัยสมอทอด	1.02
		บึงสามพัน	0.73
		วังพิกูล	2.14
		สระแก้ว	3.80
	วิเชียรบุรี	โคกปรัง	46,676.63
		ชัยน้อย	43,436.75
		ชัยสมบูรณ์	8,323.52
		ท่าโรง	24,763.54
		น้ำร้อน	62,086.22
		บ่อรัง	33,600.30
		บึงกระจับ	32,926.15
		พุดเตย	31,711.84
		พุดขาม	18,268.92
		ภูน้ำหยด	16,794.97
		ยางสาว	39,318.83
		วังใหญ่	9,596.22
		สระประดู่	25,362.74
สามแยก	44,581.19		
ศรีเทพ	โคกสะอาด	22.23	
	นาสนุ่น	2.13	
เพชรบูรณ์ ผลรวม			437,483.13
ชัยนาท	เนินขาม	เนินขาม	33,824.63
		กะบกเตี้ย	29,801.32
		สุขเดือนห้า	18,481.91
	เมืองชัยนาท	เสื่อโฮก	487.10

ตารางภาคผนวก ก16 สรุปพื้นที่เสี่ยงภัยน้ำท่วมในพื้นที่เกษตรน้ำฝน
ของสำนักงานทรัพยากรน้ำภาค 2 ระหว่างเดือน กรกฎาคม พ.ศ. 2563

จังหวัด	อำเภอ	ตำบล	พื้นที่เสี่ยง (ไร่)
	มโนรมย์	ไร่พัฒนา	4,307.45
		คิ่งสำเภา	1.85
		วัดโคก	0.00
		ทางน้ำสาคร	919.19
		อุ้ตะเภา	13,657.56
	วัดสิงห์	บ่อแร่	15,788.11
		วังหมัน	43,300.55
		หนองขุ่น	3,988.45
		หนองบัว	2,672.43
	หนองมะโมง	กุดจอก	2.36
		วังตะเคียน	1.04
		สะพานหิน	2.65
	หันคา	เด่นใหญ่	1.49
		ไพรนกยูง	0.25
		บ้านเขียน	7.20
		หนองแซง	0.24
		หันคา	0.16
ชัยนาท ผลรวม			167,245.94
นครสวรรค์	เก้าเลี้ยว	เขาดิน	2,364.31
		มหาโพธิ	111.31
	เมืองนครสวรรค์	เกรียงไกร	5,157.94
		กลางแดด	1,826.25
		ตะเคียนเลื่อน	6,597.98
		นครสวรรค์ตก	4,682.27
		นครสวรรค์ออก	5,085.99
		บางพระหลวง	2,587.03
		บางม่วง	3,999.70

ตารางภาคผนวก ก16 สรุปพื้นที่เสี่ยงภัยน้ำท่วมในพื้นที่เกษตรน้ำฝน
ของสำนักงานทรัพยากรน้ำภาค 2 ระหว่างเดือน กรกฎาคม พ.ศ. 2563

จังหวัด	อำเภอ	ตำบล	พื้นที่เสี่ยง (ไร่)
		บ้านแก่ง	1,895.18
		บ้านมะเกลือ	9,281.87
		ปากน้ำโพ	2.53
		พระนอน	10,495.46
		วัดไทร	3,865.28
		หนองกรด	10,529.85
		หนองกระโดน	4,026.09
		หนองปลิง	9,020.61
	แม่वंงก์	เขาชนกัน	14.91
		แม่เลย์	3.27
		แม่वंงก์	0.68
		วังซ่าน	1.50
	โกรกพระ	เนินกว่าว	2,252.07
		เนินศาลา	1,886.81
		โกรกพระ	2,472.53
		นากลาง	8,507.67
		บางประมุง	1,617.31
		บางมะฝ่อ	4,880.32
		ยางตาล	12,852.55
		ศาลาแดง	2,925.35
	ไพศาลี	โคกเตื่อ	3.32
		โพธิ์ประสาท	0.12
		วังข่อย	0.08
		วังน้ำลัด	0.03
		สำโรงชัย	1.92
	ชุมแสง	เกยไชย	140.12
		ไผ่สิงห์	245.18

ตารางภาคผนวก ก16 สรุปพื้นที่เสี่ยงภัยน้ำท่วมในพื้นที่เกษตรน้ำฝน
ของสำนักงานทรัพยากรน้ำภาค 2 ระหว่างเดือน กรกฎาคม พ.ศ. 2563

จังหวัด	อำเภอ	ตำบล	พื้นที่เสี่ยง (ไร่)
		ทับกฤชใต้	215.43
		พินลาน	408.79
		พิกุล	0.00
		หนองกระเจา	4,820.75
	ชุมตาบง	ชุมตาบง	86.00
		ปางสวรรค์	0.33
	ตากฟ้า	ลำพยนต์	0.48
		อุดมธัญญา	0.15
	ตากลี	ตากลี	1.64
		หนองโพ	1.29
		ห้วยหวาย	0.23
	ท่าตะโก	ดอนคา	398.18
		ท่าตะโก	5,156.73
		ทำนบ	4,318.91
		พนมเศษ	9,601.31
		พนมรอก	2,674.23
		วังใหญ่	4,087.53
		วังมหากกร	1,329.74
		สายลำโพง	3,425.62
		หนองหลวง	14,463.93
		ห้วยถนน	18,673.30
	บรรพตพิสัย	ตาสัง	11.46
		ท่าจั่ว	8,592.50
		บางแก้ว	970.47
		บ้านแดน	6,087.10
		หนองตาสูง	6,760.92
		หูกวาง	2,071.24

ตารางภาคผนวก ก16 สรุบบพื้นที่เสี่ยงภัยน้ำท่วมในพื้นที่เกษตรน้ำฝน
ของสำนักงานทรัพยากรน้ำภาค 2 ระหว่างเดือน กรกฎาคม พ.ศ. 2563

จังหวัด	อำเภอ	ตำบล	พื้นที่เสี่ยง (ไร่)
		อ่างทอง	5,284.78
	พยุหะคีรี	เขากะลา	0.09
		เขาทอง	0.49
		น้ำทรง	1.77
		ยางขาว	0.13
	ลาดยาว	เนินขี้เหล็ก	21,234.18
		บ้านไร่	22,824.41
		มาบแก	12,764.90
		ลาดยาว	39,706.12
		วังเมือง	17,920.06
		วังม้า	27,243.60
		ศาลเจ้าไก่อต้อ	26,591.67
		สร้อยละคร	14,782.42
		สระแก้ว	15,119.89
		หนองนมวัว	10,284.35
		หนองยาว	20,016.90
		ห้วยน้ำหอม	45,794.88
	หนองบัว	ธารทหาร	1.44
		วังบ่อ	0.67
		ห้วยใหญ่	0.59
		ห้วยถั่วใต้	3.01
		ห้วยร่วม	0.54
นครสวรรค์ ผลรวม			493,070.54
ลพบุรี	โคกเจริญ	หนองมะค่า	0.02
	ลำสนธิ	กุดตาเพชร	0.32
ลพบุรี ผลรวม			0.34
อุทัยธานี	เมืองอุทัยธานี	เกาะเทโพ	3,375.77

ตารางภาคผนวก ก16 สรุปพื้นที่เสี่ยงภัยน้ำท่วมในพื้นที่เกษตรน้ำฝน
ของสำนักงานทรัพยากรน้ำภาค 2 ระหว่างเดือน กรกฎาคม พ.ศ. 2563

จังหวัด	อำเภอ	ตำบล	พื้นที่เสี่ยง (ไร่)
		เนินแจง	3,263.53
		โนนเหล็ก	1,166.09
		ดอนขวาง	6,731.61
		ท่าซุง	12,357.58
		ทุ่งใหญ่	314.90
		น้ำซิม	8,765.66
		สะแกกรัง	10,453.26
		หนองเต่า	557.11
		หนองแก	3,453.80
		หนองไผ่แบน	9,556.46
		หนองพังค่า	6,694.47
		หาดทนาง	4,955.76
		อุทัยใหม่	268.95
	ทัพทัน	เขาชี้อย	2,631.36
		โคกหม้อ	16,069.50
		ตลุกคู่	20,687.25
		ทัพทัน	9,158.55
		ทุ่งนาไทย	2,644.09
		หนองกระทุ่ม	61,042.74
		หนองกลางดง	2,795.43
		หนองยายดา	19,016.17
		หนองสระ	1,125.68
		หนองหญ้าปล้อง	7,069.02
	บ้านไร่	หนองจอก	0.33
		หนองบ่มกล้วย	3.34
	ลานสัก	ทุ่งนางาม	0.22
		น้ำรอบ	0.63

ตารางภาคผนวก ก16 สรุปพื้นที่เสี่ยงภัยน้ำท่วมในพื้นที่เกษตรน้ำฝน
ของสำนักงานทรัพยากรน้ำภาค 2 ระหว่างเดือน กรกฎาคม พ.ศ. 2563

จังหวัด	อำเภอ	ตำบล	พื้นที่เสี่ยง (ไร่)
		ประดู่ยืน	0.11
	สว่างอารมณ์	ไผ่เขียว	72,599.64
		บ่อยาง	34,584.64
		พลวงสองนาง	41,349.82
		สว่างอารมณ์	20,309.35
		หนองหลวง	10,844.77
	หนองขาหย่าง	ดงขวาง	11,746.87
		ดอนกลอย	9,088.67
		ท่าโพ	3,936.95
		ทุ่งพิง	8,275.33
		หนองไผ่	9,923.95
		หนองขาหย่าง	14,974.62
		หมกแถว	4,195.74
		หลุมเข้า	13,633.51
		ห้วยรอบ	2,659.96
	หนองฉาง	เขากวางทอง	8,627.00
		เขาบางแกรก	57.59
		ทุ่งโพ	1,500.04
		บ้านเก่า	4,176.22
		หนองฉาง	7,047.48
		หนองนางนวล	8,092.10
		หนองยาง	856.80
	ห้วยคต	สุขฤทัย	0.00
อุทัยธานี ผลรวม			502,640.41
ผลรวมทั้งหมด			1,600,440.37

ตารางภาคผนวก ก17 สรุปพื้นที่เสี่ยงภัยน้ำท่วมในพื้นที่เกษตรน้ำฝน
ของสำนักงานทรัพยากรน้ำภาค 2 ระหว่างเดือน สิงหาคม พ.ศ. 2563

จังหวัด	อำเภอ	ตำบล	พื้นที่เสี่ยง (ไร่)	
เพชรบูรณ์	เขาค้อ	เข็กน้อย	0.32	
		เขาค้อ	0.82	
		แคมป์สน	0.43	
		ริมสีม่วง	1.34	
		เมืองเพชรบูรณ์	ในเมือง	15.72
		ชอนไพร	22,427.83	
		ดงมูลเหล็ก	17,235.49	
		ตะเภาชะ	28,968.89	
		ท่าพล	32,674.20	
		นางั่ว	27,091.43	
	ชนแดน	นาป่า	24,078.90	
		นายม	76,791.63	
		น้ำร้อน	21,433.52	
		บ้านโคก	26,405.65	
		บ้านโตก	44,262.92	
		ป่าเลา	19,495.22	
		ระวิง	28,878.11	
		วังชมภู	44,418.10	
		สะเตียง	6,418.80	
		ห้วยใหญ่	37,044.54	
ห้วยสะแก	23,399.56			
น้ำหนาว	ดงขุย	0.45		
	บ้านกล้วย	3.13		
	พุทธบาท	0.20		
	ลาดแค	1.66		
หลักดำน	วังกว้าง	1.61		
	หลักดำน	2.99		

ตารางภาคผนวก ก17 สรุปพื้นที่เสี่ยงภัยน้ำท่วมในพื้นที่เกษตรน้ำฝน
ของสำนักงานทรัพยากรน้ำภาค 2 ระหว่างเดือน สิงหาคม พ.ศ. 2563

จังหวัด	อำเภอ	ตำบล	พื้นที่เสี่ยง (ไร่)
	บึงสามพัน	กันจุก	2.79
		ซับไม้แดง	0.50
		ซับสมอทอด	1.02
		บึงสามพัน	0.73
		วังพิกุล	2.14
		สระแก้ว	3.80
	วังโป่ง	ซับเปิบ	0.13
		ท้ายดง	0.06
		วังศาล	0.22
		วังหิน	0.67
	วิเชียรบุรี	โคกปรัง	46,676.63
		ซับน้อย	43,436.75
		ซับสมบูรณ์	8,323.52
		ท่าโรง	24,763.54
		น้ำร้อน	62,086.22
		บ่อรัง	33,600.30
		บึงกระจับ	32,926.15
		พุเตย	31,711.84
		พุขาม	18,268.92
		ภูน้ำหยด	16,794.97
		ยางสาว	39,318.83
		วังใหญ่	9,596.22
		สระประดู่	25,362.74
		สามแยก	44,581.19
	ศรีเทพ	โคกสะอาด	22.23
		นาสนุ่น	2.13
	หนองไผ่	นาเฉลียง	3.53

ตารางภาคผนวก ก17 สรุปพื้นที่เสี่ยงภัยน้ำท่วมในพื้นที่เกษตรน้ำฝน
ของสำนักงานทรัพยากรน้ำภาค 2 ระหว่างเดือน สิงหาคม พ.ศ. 2563

จังหวัด	อำเภอ	ตำบล	พื้นที่เสี่ยง (ไร่)
		บ่อไทย	0.32
		วังโบสถ์	0.16
		ห้วยโป่ง	0.73
	หล่มเก่า	ตาดกลอย	25,730.92
		นาเกาะ	6,431.89
		นาแซง	6,217.89
		นาซำ	33,120.45
		บ้านเนิน	28,012.42
		วังบาล	22,029.82
		ศิลา	54,078.43
		หล่มเก่า	14,153.77
		หินฮาว	50,069.33
	หล่มสัก	ช้างตะลูด	45,140.91
		ตาลเดี่ยว	201.95
		ท่าอิบุญ	22,423.09
		น้ำเหี้ย	3,104.79
		น้ำก้อ	6,784.56
		น้ำซุน	13,133.89
		บ้านไร่	9,797.35
		บ้านกลาง	33,997.86
		บ้านตัว	8,839.54
		บ้านหวาย	3,667.73
		บุงคล้า	17,177.43
		บุงน้ำเต้า	14,080.62
		ปากช่อง	39,742.35
		ปากตุ๊ก	779.74
		ฝายนาแซง	4,536.17

ตารางภาคผนวก ก17 สรุปพื้นที่เสี่ยงภัยน้ำท่วมในพื้นที่เกษตรน้ำฝน
ของสำนักงานทรัพยากรน้ำภาค 2 ระหว่างเดือน สิงหาคม พ.ศ. 2563

จังหวัด	อำเภอ	ตำบล	พื้นที่เสี่ยง (ไร่)
		ลานบ่า	8,789.89
		วัดป่า	5,594.87
		สักหลง	8,906.21
		หนองไขว่	8,094.15
		หนองสว่าง	2,639.20
		หล่มสัก	0.02
		ห้วยไร่	746.99
เพชรบูรณ์ ผลรวม			1,416,566.67
ชัยนาท	เนินขาม	เนินขาม	33,827.90
		กะบกเตี้ย	29,801.32
		สุขเดือนห้า	18,481.91
	เมืองชัยนาท	เสือโฮก	487.10
	มโนรมย์	ไร่พัฒนา	4,307.45
		คิ่งสำเภา	1.85
		วัดโคก	0.00
		ทางน้ำสาคร	919.19
		อุ้ตะเภา	13,657.56
	วัดสิงห์	บ่อแร่	15,788.11
		วังหมัน	43,303.35
		หนองขุ่น	3,988.45
		หนองบัว	2,672.43
	หนองมะโมง	กุดจอก	2.36
		วังตะเคียน	1.04
		สะพานหิน	3.63
	หันคา	เด่นใหญ่	13,594.12
		ไพรนกยูง	51,677.15
		บ้านเขียน	12,581.15

ตารางภาคผนวก ก17 สรุปพื้นที่เสี่ยงภัยน้ำท่วมในพื้นที่เกษตรน้ำฝน
ของสำนักงานทรัพยากรน้ำภาค 2 ระหว่างเดือน สิงหาคม พ.ศ. 2563

จังหวัด	อำเภอ	ตำบล	พื้นที่เสี่ยง (ไร่)
		หนองแขง	43,438.77
		หันคา	12,887.92
ชียนาท ผลรวม			301,422.76
นครสวรรค์	เก้าเลี้ยว	เขาดิน	2,364.31
		มหาโพธิ์	111.31
	เมืองนครสวรรค์	เกรียงไกร	5,157.94
		กลางแดด	1,826.25
		ตะเคียนเลื่อน	6,597.98
		นครสวรรค์ตก	4,682.27
		นครสวรรค์ออก	5,085.99
		บางพระหลวง	2,587.03
		บางม่วง	3,999.70
		บ้านแก่ง	1,895.18
		บ้านมะเกลือ	9,281.87
		ปากน้ำโพ	2.53
		พระนอน	10,496.41
		วัดไทร	3,865.28
		หนองกรด	10,529.85
		หนองกระโดน	4,026.09
		หนองปลิง	9,022.33
	แม่เปิน	แม่เปิน	14.50
	แม่วงก์	เขาชนกัน	14.91
		แม่เลี้ยว	3.27
		แม่วงก์	0.68
		วังซ่าน	1.50
	โกรกพระ	เนินก้วาว	2,252.38
		เนินศาลา	1,886.81

ตารางภาคผนวก ก17 สรุปพื้นที่เสี่ยงภัยน้ำท่วมในพื้นที่เกษตรน้ำฝน
ของสำนักงานทรัพยากรน้ำภาค 2 ระหว่างเดือน สิงหาคม พ.ศ. 2563

จังหวัด	อำเภอ	ตำบล	พื้นที่เสี่ยง (ไร่)
		โกรกพระ	2,473.55
		นากลาง	8,507.67
		บางประมุง	1,617.31
		บางมะฝ่อ	4,880.32
		ยางตาล	12,853.07
		ศาลาแดง	2,925.35
	ไพศาลี	โคกเตี้ย	3.32
		โพธิ์ประสาท	0.12
		วังข่อย	0.08
		วังน้ำลัด	0.03
		สำโรงชัย	1.92
	ชุมแสง	เกษไชย	140.12
		ไผ่สิงห์	245.18
		ทับกฤชใต้	215.43
		พันลาน	408.79
		พิบูล	0.00
		หนองกระเจา	4,820.75
	ชุมตาบง	ชุมตาบง	257.97
		ปางสวรรค์	0.33
	ตากฟ้า	ลำพยนต์	0.48
		อุดมธัญญา	0.21
	ตากลิ	จันเสน	0.13
		ตากลิ	1.64
		ลาดทิพรส	0.88
		หนองโพ	1.38
		ห้วยหวาย	0.23
	ท่าตะโก	ดอนคา	398.18

ตารางภาคผนวก ก17 สรุปพื้นที่เสี่ยงภัยน้ำท่วมในพื้นที่เกษตรน้ำฝน
ของสำนักงานทรัพยากรน้ำภาค 2 ระหว่างเดือน สิงหาคม พ.ศ. 2563

จังหวัด	อำเภอ	ตำบล	พื้นที่เสี่ยง (ไร่)
		ท่าตะโก	5,156.73
		ทำนบ	4,318.91
		พนมเศษ	9,601.31
		พนมรอก	2,674.23
		วังใหญ่	4,087.53
		วังมหากร	1,329.82
		สายลำโพง	3,425.62
		หนองหลวง	14,463.93
		หัวถนน	18,674.59
	บรรพตพิสัย	ตาสัง	11.46
		ท่าจั่ว	8,592.50
		บางแก้ว	970.47
		บ้านแดน	6,087.10
		หนองตาสูง	6,760.92
		หูกวาง	2,071.24
		อ่างทอง	5,284.78
	พยุหะคีรี	เขากะลา	12,919.78
		เขาทอง	16,929.11
		เนินมะกอก	6,605.43
		ทำน้ำอ้อย	1,708.56
		น้ำทรง	24,833.46
		นิคมเขาบ่อแก้ว	5,678.48
		พยุหะ	3,104.27
		ม่วงหัก	26.61
		ยางขาว	19,367.59
		ย่านมัทรี	6,559.66
		สระทะเล	8,552.47

ตารางภาคผนวก ก17 สรุปพื้นที่เสี่ยงภัยน้ำท่วมในพื้นที่เกษตรน้ำฝน
ของสำนักงานทรัพยากรน้ำภาค 2 ระหว่างเดือน สิงหาคม พ.ศ. 2563

จังหวัด	อำเภอ	ตำบล	พื้นที่เสี่ยง (ไร่)
	ลาดยาว	เนินขี้เหล็ก	21,234.18
		บ้านไร่	22,824.41
		มาบแก	12,764.90
		ลาดยาว	39,706.12
		วังเมือง	17,920.06
		วังม้า	27,243.60
		ศาลเจ้าไก่ต่อ	26,591.67
		สร้อยละคร	14,782.42
		สระแก้ว	15,119.89
		หนองนมวัว	10,284.35
		หนองยาว	20,016.90
		ห้วยน้ำหอม	45,794.88
	หนองบัว	ทุ่งทอง	0.00
		ธารทหาร	1.44
		วังบ่อ	0.67
		หนองกลับ	1.53
		ห้วยใหญ่	0.59
		ห้วยถั่วใต้	3.01
		ห้วยร่วม	0.87
นครสวรรค์ ผลรวม			599,548.85
ลพบุรี	เมืองลพบุรี	เขาพระงาม	7,467.12
		เขาสามยอด	7,719.39
		โคกตูม	12,839.73
		กกโก	6,672.05
		ถนนใหญ่	2,068.97
		ทะเลชุบศร	155.47
		ท่าแค	6,679.10

ตารางภาคผนวก ก17 สรุปพื้นที่เสี่ยงภัยน้ำท่วมในพื้นที่เกษตรน้ำฝน
ของสำนักงานทรัพยากรน้ำภาค 2 ระหว่างเดือน สิงหาคม พ.ศ. 2563

จังหวัด	อำเภอ	ตำบล	พื้นที่เสี่ยง (ไร่)
		ท่าศาลา	3,147.43
		นิคมสร้างตนเอง	2,584.76
		ป่าตอล	2,505.95
	โคกเจริญ	หนองมะค่า	0.02
	โคกสำโรง	เกาะแก้ว	19,560.41
		เพนียด	6,169.06
		โคกสำโรง	4,685.18
		คลองเกตุ	12,159.40
		ดงมะรุ้ม	7,327.99
		ถลุงเหล็ก	7,095.07
		วังเพลิง	24,371.04
		วังขอนขว้าง	11,088.81
		วังจั่น	4,877.88
		สะแกราบ	20,140.10
		หนองแวม	14,823.59
		หลุมข้าว	10,956.41
		ห้วยโป่ง	9,161.53
	ชัยบาดาล	เขาแหลม	157.88
	ท่าเรือ	บางลี่	0.00
	บ้านหมี่	ซอนม่วง	5,393.48
		ดงพลับ	7,729.04
		ดอนดิ่ง	7,735.19
		บางกะพี้	7,111.72
		บ้านกล้วย	972.25
		บ้านทราย	4,428.83
		พุดา	127.66
		หนองเมือง	15,369.25

ตารางภาคผนวก ก17 สรุปพื้นที่เสี่ยงภัยน้ำท่วมในพื้นที่เกษตรน้ำฝน
ของสำนักงานทรัพยากรน้ำภาค 2 ระหว่างเดือน สิงหาคม พ.ศ. 2563

จังหวัด	อำเภอ	ตำบล	พื้นที่เสี่ยง (ไร่)
		หนองกระเปียน	1,359.09
		หนองทรายขาว	8,547.77
		หินปัก	2,434.23
	พัฒนานิคม	โคกสูง	0.94
		ช่องสาริกา	0.32
		ดีลัง	60.97
	ลำสนธิ	กุดตาเพชร	0.32
	สระโบสถ์	ทุ่งท่าช้าง	13.70
		นิยมชัย	0.71
		ห้วยใหญ่	15.78
	หนองม่วง	ขอนแก่น	202.36
		บ่อทอง	42.20
		หนองม่วง	54.53
ลพบุรี ผลรวม			266,014.68
สระบุรี	แก่งคอย	ชะอม	0.98
	บ้านหมอ	ตลาดน้อย	408.33
		บางโฉมด	149.12
		บ้านหมอ	158.34
		สร้างไต่ก	6,407.28
		หนองบัว	4,229.42
	พระพุทธบาท	นายาว	0.87
		พระพุทธบาท	0.55
		พุกสร้าง	1.33
		หนองแก	18,373.49
		ห้วยป่าหวาย	0.26
	วิหารแดง	คลองเรือ	311.15
		วิหารแดง	33.23

ตารางภาคผนวก ก17 สรุปพื้นที่เสี่ยงภัยน้ำท่วมในพื้นที่เกษตรน้ำฝน
ของสำนักงานทรัพยากรน้ำภาค 2 ระหว่างเดือน สิงหาคม พ.ศ. 2563

จังหวัด	อำเภอ	ตำบล	พื้นที่เสี่ยง (ไร่)
		หนองหมู	14.83
	หนองโดน	บ้านโป่ง	500.29
		บ้านกลับ	3,969.55
		หนองโดน	1,782.49
สระบุรี ผลรวม			36,341.52
อุทัยธานี	เมืองอุทัยธานี	เกาะเทโพ	3,375.77
		เนินแจง	3,291.50
		โนนเหล็ก	1,166.09
		ดอนขวาง	6,731.61
		ท่าซุง	12,357.58
		ทุ่งใหญ่	314.90
		น้ำซึม	8,765.66
		สะแกกรัง	10,453.26
		หนองเต่า	557.11
		หนองแก	3,453.80
		หนองไผ่แบน	9,556.46
		หนองพังค่า	6,694.47
		หาดทอง	4,955.76
		อุทัยใหม่	268.95
	ทัพทัน	เขาขี้ฝอย	2,631.36
		โคกหม้อ	16,069.50
		ตลุกคู๋	20,687.76
		ทัพทัน	9,158.55
		ทุ่งนาไทย	2,644.09
		หนองกระทุ่ม	61,043.36
		หนองกลางดง	2,795.43
		หนองยายดา	19,016.17

ตารางภาคผนวก ก17 สรุปพื้นที่เสี่ยงภัยน้ำท่วมในพื้นที่เกษตรน้ำฝน
ของสำนักงานทรัพยากรน้ำภาค 2 ระหว่างเดือน สิงหาคม พ.ศ. 2563

จังหวัด	อำเภอ	ตำบล	พื้นที่เสี่ยง (ไร่)
		หนองสระ	1,125.68
		หนองหญ้าปล้อง	7,069.02
	บ้านไร่	หนองจอก	0.33
		หนองบ่มกล้วย	3.34
	ลานสัก	ทุ่งนางาม	31,462.40
		น้ำรอบ	70,145.51
		ประดู่ยืน	15,290.11
		ป่าอ้อ	34,217.08
		ระบำ	72,626.82
		ลานสัก	25,884.22
	สว่างอารมณ์	ไผ่เขียว	72,600.14
		บ่อยาง	34,586.51
		พลวงสองนาง	41,350.51
		สว่างอารมณ์	20,309.35
		หนองหลวง	10,844.77
	หนองขาหย่าง	ดงขวาง	11,746.87
		ดอนกลอย	9,088.67
		ท่าโพ	3,936.95
		ทุ่งพิง	8,275.33
		หนองไผ่	9,923.95
		หนองขาหย่าง	14,974.62
		หมกแถว	4,195.74
		หลุมเข้า	13,633.51
		ห้วยรอบ	2,659.96
	หนองฉาง	เขากวางทอง	8,627.43
		เขابางแกรก	57.59
		ทุ่งโพ	1,500.04

ตารางภาคผนวก ก17 สรุปพื้นที่เสี่ยงภัยน้ำท่วมในพื้นที่เกษตรน้ำฝน
ของสำนักงานทรัพยากรน้ำภาค 2 ระหว่างเดือน สิงหาคม พ.ศ. 2563

จังหวัด	อำเภอ	ตำบล	พื้นที่เสี่ยง (ไร่)
		บ้านเก่า	4,176.22
		หนองฉาง	7,047.48
		หนองนางนวล	8,092.10
		หนองยาง	856.80
	ห้วยคต	ทองหลาง	2.05
		สุขฤทัย	0.00
อุทัยธานี ผลรวม			752,300.22
ผลรวมทั้งหมด			3,372,194.70

ตารางภาคผนวก ก18 สรุปพื้นที่เสี่ยงภัยน้ำท่วมในพื้นที่เกษตรน้ำฝน
ของสำนักงานทรัพยากรน้ำภาค 2 ระหว่างเดือน กันยายน พ.ศ. 2563

จังหวัด	อำเภอ	ตำบล	พื้นที่เสี่ยง (ไร่)
เพชรบูรณ์	เขาค้อ	เขาค้อ	0.58
		ริมสีม่วง	1.34
	เมืองเพชรบูรณ์	ในเมือง	15.72
		ซอนไพร	22,427.83
		ดงมูลเหล็ก	17,235.49
		ตะเบา	28,968.89
		ท่าพล	32,672.36
		นางิ้ว	27,091.43
		นาป่า	24,078.90
		นายม	76,791.63
		น้ำร้อน	21,433.52
		บ้านโคก	26,405.65
		บ้านโตก	44,262.92
		ป่าเลา	19,495.22
		ระวิง	28,878.11
		วังชมภู	44,418.10
		สะเตียง	6,418.80
		ห้วยใหญ่	37,044.39
		ห้วยสะแก	23,399.56
		ชนแดน	พุทธบาท
น้ำหนาว	วังกวาง	1.61	
บึงสามพัน	กั้นจุก	2.79	
		ซับไม้แดง	0.50
		ซับสมอทอด	1.02
		บึงสามพัน	0.73
		วังพิกุล	2.14
		สระแก้ว	3.80

ตารางภาคผนวก ก18 สรุปลพื้นที่เสี่ยงภัยน้ำท่วมในพื้นที่เกษตรน้ำฝน
ของสำนักงานทรัพยากรน้ำภาค 2 ระหว่างเดือน กันยายน พ.ศ. 2563

จังหวัด	อำเภอ	ตำบล	พื้นที่เสี่ยง (ไร่)
	วังโป่ง	ซับเปิบ	0.13
	วิเชียรบุรี	โคกปรัง	46,676.63
		ซับน้อย	43,436.75
		ซับสมบูรณ์	8,323.52
		ท่าโรง	24,763.54
		น้ำร้อน	62,086.22
		ป่อรัง	33,600.30
		บึงกระจับ	32,926.15
		พุดเตย	31,711.84
		พุขาม	18,268.92
		ภูน้ำหยด	16,794.97
		ยางสาว	39,318.83
		วังใหญ่	9,596.22
		สระประดู่	25,362.74
		สามแยก	44,581.19
	ศรีเทพ	โคกสะอาด	22.23
		นาสนุ่น	2.13
	หนองไผ่	นาเฉลียง	3.53
		ป่อไทย	0.32
		วังโบสถ์	0.16
		ห้วยโป่ง	0.73
	หล่มสัก	ช้างตะลูด	4.87
		บึงคล้า	7.53
เพชรบูรณ์ ผลรวม			918,542.66
ชัยนาท	เนินขาม	เนินขาม	33,825.98
		กะบกเตี้ย	29,801.32
		สุขเดือนห้า	18,480.12

ตารางภาคผนวก ก18 สรุปพื้นที่เสี่ยงภัยน้ำท่วมในพื้นที่เกษตรน้ำฝน
ของสำนักงานทรัพยากรน้ำภาค 2 ระหว่างเดือน กันยายน พ.ศ. 2563

จังหวัด	อำเภอ	ตำบล	พื้นที่เสี่ยง (ไร่)
	เมืองชัยนาท	เสือโฮก	487.10
	มโนรมย์	ไร่พัฒนา	4,307.45
		วัดโคก	0.00
		หางน้ำสาคร	919.19
		อุตะเถา	13,657.56
	วัดสิงห์	วังหมัน	2.79
	หนองมะโมง	สะพานหิน	0.98
	หันคา	เด่นใหญ่	13,594.12
		ไพรมกยูง	51,677.10
		บ้านเข็ญ	12,575.34
		หนองแซง	43,438.53
		หันคา	12,887.92
ชัยนาท ผลรวม			235,655.51
นครสวรรค์	เก้าเลี้ยว	เขาดิน	2,364.31
		มหาโพธิ	111.31
	เมืองนครสวรรค์	เกรียงไกร	5,157.94
		กลางแดด	1,826.25
		ตะเคียนเลื่อน	6,597.98
		นครสวรรค์ตก	4,682.27
		นครสวรรค์ออก	5,085.99
		บางพระหลวง	2,587.03
		บางม่วง	3,999.70
		บ้านแก่ง	1,895.18
		บ้านมะเกลือ	9,281.87
		ปากน้ำโพ	2.53
		พระนอน	10,495.46
		วัดไทร	3,865.28

ตารางภาคผนวก ก18 สรุปพื้นที่เสี่ยงภัยน้ำท่วมในพื้นที่เกษตรน้ำฝน
ของสำนักงานทรัพยากรน้ำภาค 2 ระหว่างเดือน กันยายน พ.ศ. 2563

จังหวัด	อำเภอ	ตำบล	พื้นที่เสี่ยง (ไร่)
		หนองกรด	10,529.85
		หนองกระโดน	4,026.09
		หนองปลิง	9,020.61
	แม่เปิน	แม่เปิน	14.50
	แม่वंกั	เขาชนกัน	14.91
		แม่เล่ย์	3.27
		แม่वंกั	0.68
		วังซ่าน	1.50
	โกรกพระ	เนินก้วว	2,251.86
		เนินศาลา	1,886.81
		โกรกพระ	2,472.53
		นากลาง	8,507.67
		บางประมุง	1,617.31
		บางมะฝ่อ	4,880.32
		ยางตาล	12,852.55
		ศาลาแดง	2,925.35
	ไพศาลี	โคกเตื่อ	3.32
		โพธิ์ประสาท	0.12
		วังช่อย	0.08
		วังน้ำลัด	0.03
		สำโรงชัย	1.92
	ชุมแสง	เกษไชย	140.12
		ไผ่สิงห์	245.18
		ทับกฤชใต้	215.43
		พันลาน	408.79
		พิบูล	0.00
		หนองกระเจา	4,820.75

ตารางภาคผนวก ก18 สรุปพื้นที่เสี่ยงภัยน้ำท่วมในพื้นที่เกษตรน้ำฝน
ของสำนักงานทรัพยากรน้ำภาค 2 ระหว่างเดือน กันยายน พ.ศ. 2563

จังหวัด	อำเภอ	ตำบล	พื้นที่เสี่ยง (ไร่)
	ชุมตาบง	ชุมตาบง	254.45
		ปางสวรรค์	0.33
	ตากฟ้า	ลำพยนต์	0.48
		อุดมัญญา	0.15
	ตากลิ	จันเสน	0.13
		ตากลิ	1.64
		ลาดทิพรส	0.88
		หนองโพ	1.29
		ห้วยหวาย	0.23
	ท่าตะโก	ดอนคา	398.18
		ท่าตะโก	5,156.73
		ทำนบ	4,318.91
		พนมเศษ	9,601.31
		พนมรอก	2,674.23
		วังใหญ่	4,087.53
		วังมหากร	1,329.74
		สายลำโพง	3,425.62
		หนองหลวง	14,463.93
		หัวถนน	18,673.30
	บรรพตพิสัย	ตาสัง	11.46
		ท่าจั่ว	8,592.50
		บางแก้ว	970.47
		บ้านแดน	6,087.10
		หนองตางู	6,760.92
		หูกวาง	2,071.24
		อ่างทอง	5,284.78
	พยุหะคีรี	เขากะลา	0.09

ตารางภาคผนวก ก18 สรุปพื้นที่เสี่ยงภัยน้ำท่วมในพื้นที่เกษตรน้ำฝน
ของสำนักงานทรัพยากรน้ำภาค 2 ระหว่างเดือน กันยายน พ.ศ. 2563

จังหวัด	อำเภอ	ตำบล	พื้นที่เสี่ยง (ไร่)
		เขาทอง	0.49
		ยางขาว	0.13
	ลาดยาว	เนินขี้เหล็ก	21,234.18
		บ้านไร่	22,824.41
		มาบแก	12,763.70
		ลาดยาว	39,706.12
		วังเมือง	17,917.77
		วังม้า	27,242.25
		ศาลเจ้าไก่ต่อ	26,591.67
		สร้อยละคร	14,782.42
		สระแก้ว	15,119.89
		หนองนมวัว	10,284.35
		หนองยาว	20,016.90
		ห้วยน้ำหอม	45,765.21
	หนองบัว	ธารทหาร	1.44
		วังบ่อ	0.67
		ห้วยใหญ่	0.59
		ห้วยถั่วใต้	3.01
		ห้วยร่วม	0.54
นครสวรรค์ ผลรวม			493,218.02
ลพบุรี	โคกเจริญ	หนองมะค่า	0.02
	โคกสำโรง	ถลุงเหล็ก	0.05
		วังจั่น	1.55
		หนองแขม	0.03
		หลุมข้าว	1.26
		ห้วยโป่ง	0.65
	ท่าวัง	บางลี่	0.00

ตารางภาคผนวก ก18 สรุปพื้นที่เสี่ยงภัยน้ำท่วมในพื้นที่เกษตรน้ำฝน
ของสำนักงานทรัพยากรน้ำภาค 2 ระหว่างเดือน กันยายน พ.ศ. 2563

จังหวัด	อำเภอ	ตำบล	พื้นที่เสี่ยง (ไร่)
	บ้านหมี่	ซอนม่วง	5,393.48
		ดงพลับ	7,728.83
		ดอนดิ่ง	7,735.19
		บางกะพี	7,111.55
		บ้านกล้วย	972.25
		บ้านทราย	4,428.83
		พุดา	127.64
		หนองเมือง	15,369.25
		หนองกระเปียน	1,359.09
		หนองทรายขาว	8,547.75
		หินปัก	2,434.23
	ลำสนธิ	กุดตาเพชร	0.32
	หนองม่วง	ซอนสารเดช	44.01
		บ่อทอง	42.20
		หนองม่วง	54.53
ลพบุรี ผลรวม			61,352.72
สระบุรี	แก่งคอย	ชะอม	0.98
	บ้านหมอ	ตลาดน้อย	408.33
		บางโฆมต	149.12
		บ้านหมอ	158.34
		สร้างโคก	6,407.28
		หนองบัว	4,229.42
	พระพุทธบาท	นายาว	0.66
		พระพุทธบาท	0.55
		พุกร่าง	1.33
		หนองแก	18,373.49
		ห้วยป่าหวาย	0.26

ตารางภาคผนวก ก18 สรุปพื้นที่เสี่ยงภัยน้ำท่วมในพื้นที่เกษตรน้ำฝน
ของสำนักงานทรัพยากรน้ำภาค 2 ระหว่างเดือน กันยายน พ.ศ. 2563

จังหวัด	อำเภอ	ตำบล	พื้นที่เสี่ยง (ไร่)
	มวกเหล็ก	มวกเหล็ก	28.65
		มิตรภาพ	12.21
		ลำพญากลาง	0.35
		หนองย่างเสือ	49.44
	วิหารแดง	คลองเรือ	311.15
		วิหารแดง	33.23
		หนองหมู	14.83
	หนองโดน	บ้านโปร่ง	500.29
		บ้านกลับ	3,831.70
		หนองโดน	1,782.49
สระบุรี ผลรวม			36,294.11
อุทัยธานี	เมืองอุทัยธานี	ท่าซุง	84.18
		ทุ่งใหญ่	0.69
		หนองเต่า	0.10
		หนองแก	0.01
		หนองพังค่า	0.00
	ทัพทัน	เขาชี้อย	2,631.20
		โคกหม้อ	16,069.25
		ตลุกคู๋	20,687.52
		ทัพทัน	9,157.79
		ทุ่งนาไทย	2,643.26
		หนองกระทุ่ม	61,043.36
		หนองกลางดง	2,795.43
		หนองยายดา	19,013.66
		หนองสระ	1,125.68
		หนองหญ้าปล้อง	7,069.02
	บ้านไร่	หนองจอก	0.13

ตารางภาคผนวก ก18 สรุปพื้นที่เสี่ยงภัยน้ำท่วมในพื้นที่เกษตรน้ำฝน
ของสำนักงานทรัพยากรน้ำภาค 2 ระหว่างเดือน กันยายน พ.ศ. 2563

จังหวัด	อำเภอ	ตำบล	พื้นที่เสี่ยง (ไร่)
		หนองบ่มกล้วย	3.34
	ลานสัก	ทุ่งนางาม	31,462.18
		น้ำรอบ	70,145.31
		ประดู่ยืน	15,290.11
		ป่าอ้อ	34,217.08
		ระบำ	72,626.82
		ลานสัก	25,884.22
	สว่างอารมณ์	ไผ่เขียว	79.72
		บ่อยาง	1.87
		พลวงสองนาง	4.52
		สว่างอารมณ์	3.42
		หนองหลวง	0.72
	หนองขาหย่าง	ทุ่งพิง	0.03
	หนองฉาง	เขากวางทอง	0.43
		บ้านเก่า	0.00
	ห้วยคต	ทองกลาง	2.05
อุทัยธานี ผลรวม			392,043.11
ผลรวมทั้งหมด			2,137,106.12

ตารางภาคผนวก ก19 สรุปพื้นที่เสี่ยงภัยน้ำท่วมในพื้นที่เกษตรน้ำฝน
ของสำนักงานทรัพยากรน้ำภาค 2 ระหว่างเดือน ตุลาคม พ.ศ. 2563

จังหวัด	อำเภอ	ตำบล	พื้นที่เสี่ยง (ไร่)
เพชรบูรณ์	เขาค้อ	เขาค้อ	0.58
		ริมสีม่วง	1.34
	เมืองเพชรบูรณ์	ในเมือง	15.72
		ซอนไพร	22,427.83
		ดงมูลเหล็ก	17,235.49
		ตะเบา	28,968.89
		ท่าพล	32,672.36
		นางิ้ว	27,091.43
		นาป่า	24,078.90
		นายม	76,791.63
		น้ำร้อน	21,433.52
		บ้านโคก	26,405.65
		บ้านโตก	44,262.92
		ป่าเลา	19,495.22
		ระวิง	28,878.11
		วังชมภู	44,418.10
		สะเตียง	6,418.80
		ห้วยใหญ่	37,044.39
		ห้วยสะแก	23,399.56
		ชนแดน	พุทธรบาท
น้ำหนาว	วังกวาง	1.61	
บึงสามพัน	ก้านจุก	2.79	
		ซับไม้แดง	0.50
		ซับสมอทอด	1.02
		บึงสามพัน	0.73
		วังพิกุล	2.14
		สระแก้ว	3.80

ตารางภาคผนวก ก19 สรุปลพื้นที่เสี่ยงภัยน้ำท่วมในพื้นที่เกษตรน้ำฝน
ของสำนักงานทรัพยากรน้ำภาค 2 ระหว่างเดือน ตุลาคม พ.ศ. 2563

จังหวัด	อำเภอ	ตำบล	พื้นที่เสี่ยง (ไร่)
	วังโป่ง	ซับเปิบ	0.13
	วิเชียรบุรี	โคกปรอง	46,676.63
		ซับน้อย	43,436.75
		ซับสมบูรณ์	8,323.52
		ท่าโรง	24,763.54
		น้ำร้อน	62,086.22
		ป่อรัง	33,600.30
		บึงกระจับ	32,926.15
		พุดเตย	31,711.84
		พุดขาม	18,268.92
		ภูน้ำหยด	16,794.97
		ยางสาว	39,318.83
		วังใหญ่	9,596.22
		สระประดู่	25,362.74
		สามแยก	44,581.19
	ศรีเทพ	โคกสะอาด	22.23
		นาสนุ่น	2.13
	หนองไผ่	นาเฉลียง	3.53
		ป่อไทย	0.32
		วังโบสถ์	0.16
		ห้วยโป่ง	0.73
	หล่มสัก	ช้างตะลูด	4.87
		บึงคล้า	7.53
เพชรบูรณ์ ผลรวม			918,542.66
ชัยนาท	มโนรมย์	คิ่งสำเภา	1.85
ชัยนาท ผลรวม			1.85
นครสวรรค์	เก้าเลี้ยว	เขาดิน	0.03

ตารางภาคผนวก ก19 สรุปพื้นที่เสี่ยงภัยน้ำท่วมในพื้นที่เกษตรน้ำฝน
ของสำนักงานทรัพยากรน้ำภาค 2 ระหว่างเดือน ตุลาคม พ.ศ. 2563

จังหวัด	อำเภอ	ตำบล	พื้นที่เสี่ยง (ไร่)
		มหาโพธิ	0.01
	เมืองนครสวรรค์	เกรียงไกร	5,157.94
		กลางแดด	1,826.25
		ตะเคียนเลื่อน	6,597.51
		นครสวรรค์ตก	4,682.27
		นครสวรรค์ออก	5,085.03
		บางพระหลวง	2,587.03
		บางม่วง	3,999.70
		บ้านแก่ง	1,895.18
		บ้านมะเกลือ	9,281.12
		ปากน้ำโพ	2.53
		พระนอน	10,495.46
		วัดไทร	3,865.28
		หนองกรด	10,529.71
		หนองกระโดน	4,026.09
		หนองปลิง	9,020.61
	แม่วงก์	เขาชนกัน	14.91
		แม่เลย์	3.27
		แม่วงก์	0.68
		วังชาน	1.50
	โกรกพระ	เนินกว่าว	0.20
		บางประมุง	0.02
	ไพศาลี	วังข่อย	0.08
	ชุมแสง	เกษไชย	140.12
		ไผ่สิงห์	244.57
		ทับกฤชใต้	215.43
		พันลาน	408.79

ตารางภาคผนวก ก19 สรุปพื้นที่เสี่ยงภัยน้ำท่วมในพื้นที่เกษตรน้ำฝน
ของสำนักงานทรัพยากรน้ำภาค 2 ระหว่างเดือน ตุลาคม พ.ศ. 2563

จังหวัด	อำเภอ	ตำบล	พื้นที่เสี่ยง (ไร่)
		พิบูล	0.00
		หนองกระเจา	4,382.70
	ชุมตาบง	ชุมตาบง	82.48
		ปางสวรรค์	0.33
	ท่าตะโก	วังมหากร	0.80
	บรรพตพิสัย	ตาสัง	11.46
		ท่าจั่ว	8,592.50
		บางแก้ว	970.47
		บ้านแดน	6,087.10
		หนองตาสูง	6,760.92
		หูกวาง	2,071.00
		อ่างทอง	5,284.78
	พยุหะคีรี	เขากะลา	0.09
		เขาทอง	0.49
		น้ำทรง	1.77
	ลาดยาว	เนินขี้เหล็ก	21,234.18
		บ้านไร่	22,824.41
		มาบแก	12,763.70
		ลาดยาว	39,706.12
		วังเมือง	17,917.77
		วังม้า	27,242.25
		ศาลเจ้าไก่ต่อ	26,591.67
		สร้อยละคร	14,782.42
		สระแก้ว	15,119.89
		หนองนมวัว	10,284.35
		หนองยาว	20,016.90
		ห้วยน้ำหอม	45,765.21

ตารางภาคผนวก ก19 สรุปพื้นที่เสี่ยงภัยน้ำท่วมในพื้นที่เกษตรน้ำฝน
ของสำนักงานทรัพยากรน้ำภาค 2 ระหว่างเดือน ตุลาคม พ.ศ. 2563

จังหวัด	อำเภอ	ตำบล	พื้นที่เสี่ยง (ไร่)
	หนองบัว	ห้วยใหญ่	0.58
		ห้วยร่วม	0.53
นครสวรรค์ ผลรวม			388,578.20
ลพบุรี	โคกเจริญ	หนองมะค่า	0.02
	ลำสนธิ	กุดตาเพชร	0.32
ลพบุรี ผลรวม			0.34
สระบุรี	แก่งคอย	ชะอม	0.98
	มวกเหล็ก	มวกเหล็ก	28.65
		มิตรภาพ	12.21
		ลำพญากลาง	0.35
		หนองย่างเสือ	49.44
	วิหารแดง	คลองเรือ	311.15
		วิหารแดง	33.23
		หนองหมู	14.83
สระบุรี ผลรวม			450.83
อุทัยธานี	เมืองอุทัยธานี	เกาะเทโพ	3,375.77
		เนินแจง	3,263.53
		โนนเหล็ก	1,166.09
		ดอนขวาง	6,731.61
		ท่าซุง	12,273.03
		ทุ่งใหญ่	314.21
		น้ำซึม	8,759.80
		สะแกกรัง	10,453.26
		หนองเต่า	557.00
		หนองแก	3,453.79
		หนองไผ่แบน	9,556.46
		หนองพังค่า	6,691.77

ตารางภาคผนวก ก19 สรุปพื้นที่เสี่ยงภัยน้ำท่วมในพื้นที่เกษตรน้ำฝน
ของสำนักงานทรัพยากรน้ำภาค 2 ระหว่างเดือน ตุลาคม พ.ศ. 2563

จังหวัด	อำเภอ	ตำบล	พื้นที่เสี่ยง (ไร่)
		หาดทอง	4,955.76
		อุทัยใหม่	268.95
	ทัพทัน	เขาชี้อย	0.16
	บ้านไร่	คอกควาย	0.57
		บ้านใหม่คลองเคียว	0.00
		วังหิน	1.17
		ห้วยแห้ง	0.24
	ลานสัก	ทุ่งนางาม	1.81
		ป่าอ้อ	18.11
		ระบำ	0.00
	สว่างอารมณ์	ไผ่เขียว	79.23
		หนองหลวง	0.15
	หนองขาหย่าง	ดอนกลอย	1.78
		ท่าโพ	0.93
		ทุ่งพิง	0.05
		หนองขาหย่าง	0.61
		หมวกแก้ว	0.67
		หลุมเข้า	1.51
	หนองฉาง	เขาบางแกรก	0.17
	ห้วยคต	ทองกลาง	61,560.00
		สุขฤทัย	11,965.46
		ห้วยคต	40,013.55
อุทัยธานี ผลรวม			185,467.19
ผลรวมทั้งหมด			1,493,041.07

ตารางภาคผนวก ก20 สรุปพื้นที่เสี่ยงภัยน้ำท่วมในพื้นที่เกษตรน้ำฝน

ของสำนักงานทรัพยากรน้ำภาค 3 ระหว่างเดือน กรกฎาคม - ธันวาคม พ.ศ. 2563

จังหวัด	อำเภอ	ตำบล	พื้นที่เสี่ยง (ไร่)
เลย	เชียงคาน	ธาตุ	7.20
		หาดทรายขาว	52.32
	เมืองเลย	เมือง	61,614.93
		เสี้ยว	154,987.67
		กกคู้	288,563.40
		กกทอง	98,358.90
		กุดป่อง	182.67
		ชัยพฤกษ์	75,725.15
		นาแฆม	160,161.75
		นาโป่ง	171,752.81
		นาดินดำ	212,823.72
		นาอ้อ	43,384.40
		นาอาน	79,809.58
		น้ำสวย	310,743.62
		น้ำหมาน	93,143.35
		ศรีสองรัก	134,949.71
	เอราวัณ	เอราวัณ	32.43
	ด่านซ้าย	โป่ง	1.28
		กกสะท้อน	1,168.99
		ด่านซ้าย	154.55
		วังยาว	0.99
		อูปุม	65.53
	ท่าลี่	โคกใหญ่	1.69
		น้ำแคม	1.76
	นาแห้ว	เหล่ากอหก	0.18
		แสงภา	0.00
		นามาลา	64.97

ตารางภาคผนวก ก20 สรุปลพื้นที่เสี่ยงภัยน้ำท่วมในพื้นที่เกษตรน้ำฝน

ของสำนักงานทรัพยากรน้ำภาค 3 ระหว่างเดือน กรกฎาคม - ธันวาคม พ.ศ. 2563

จังหวัด	อำเภอ	ตำบล	พื้นที่เสี่ยง (ไร่)
	นาด้าง	ท่าสวรรค์	96.29
		ท่าสะอาด	760.61
		นาด้าง	0.13
		นาดอกคำ	0.02
	ปากชม	ชมเจริญ	1.21
	ผาขาว	โนนโปแดง	0.01
		ผาขาว	6,155.63
	ภูเรือ	सानตม	0.54
	ภูกระดึง	ผานกเค้า	76,295.80
		ภูกระดึง	45,445.09
		ศรีฐาน	48,984.91
		ห้วยส้ม	27,587.41
	ภูหลวง	เลยวังไสย์	849.71
	วังสะพุง	ผาน้อย	60.84
	หนองหิน	ตาต่า	0.39
เลย ผลรวม			2,093,992.16
บึงกาฬ	โซ่พิสัย	บัวตูม	2.90
		หนองพันทา	0.00
	ปากคาด	นาดง	31.86
		หนองยอง	0.87
บึงกาฬ ผลรวม			35.62
สกลนคร	บ้านม่วง	ห้วยหลวง	0.02
	สว่างแดนดิน	คำสะอาด	0.09
สกลนคร ผลรวม			0.11
หนองคาย	เฝ้าไร่	เฝ้าไร่	4.18
		วังหลวง	1.08
		หนองหลวง	2.80

ตารางภาคผนวก ก20 สรุปพื้นที่เสี่ยงภัยน้ำท่วมในพื้นที่เกษตรน้ำฝน

ของสำนักงานทรัพยากรน้ำภาค 3 ระหว่างเดือน กรกฎาคม - ธันวาคม พ.ศ. 2563

จังหวัด	อำเภอ	ตำบล	พื้นที่เสี่ยง (ไร่)
		อุดมพร	5.85
	เมืองหนองคาย	เมืองหมี่	1,873.89
		กวนวัน	3,569.29
		ปะโค	9,583.46
		วัดธาตุ	22,356.60
	โพธิ์ตาก	โพธิ์ตาก	9,886.37
		โพนทอง	28,578.75
		ด่านศรีสุข	24,174.11
	โพนพิสัย	เซิม	27,139.73
		เหล่าต่างคำ	26,013.50
		กุดบง	30,595.85
		จุมพล	51,446.48
		ชุมช้าง	32,355.52
		ทุ่งหลวง	23,726.89
		นาหนัง	50,756.08
		บ้านโพธิ์	34,174.85
		บ้านฝื่อ	34,516.99
		วัดหลวง	17,857.69
		สร้างนางขาว	13,844.33
	ท่าบ่อ	โคกคอน	11,877.16
		โพนสา	4,326.22
		กองนาง	3,727.22
		ท่าบ่อ	2,834.26
		นาข่า	11,641.90
		น้ำโมง	14,113.47
		บ้านเตื่อ	18,826.72
		บ้านถ่อน	14,832.11

ตารางภาคผนวก ก20 สรุปพื้นที่เสี่ยงภัยน้ำท่วมในพื้นที่เกษตรน้ำฝน

ของสำนักงานทรัพยากรน้ำภาค 3 ระหว่างเดือน กรกฎาคม - ธันวาคม พ.ศ. 2563

จังหวัด	อำเภอ	ตำบล	พื้นที่เสี่ยง (ไร่)
		บ้านวาน	15,020.96
		หนองนาง	19,297.94
	รัตนวาปี	โพนแพง	12,901.23
		นาทับไฮ	39,345.50
		บ้านด่อน	12,658.85
		พระบาทนาสิงห์	53,851.89
		รัตนวาปี	16,894.99
	ศรีเชียงใหม่	บ้านหม้อ	10,424.77
		พระพุทธบาท	10,100.50
		พานพร้าว	5,989.72
		หนองปลาปาก	12,343.10
	สระใคร	บ้านฝาง	87.24
	สังคม	แก้งไก่อ	1.46
		นาจั่ว	1.69
		ผาดั้ง	0.60
		สังคม	0.07
หนองคาย ผลรวม			733,563.86
หนองบัวลำภู	เมืองหนองบัวลำภู	โนนขมิ้น	77,687.06
		โนนทัน	38,060.72
		โพธิ์ชัย	39,499.53
		กุดจิก	130,708.00
		นาคำไฮ	127,547.41
		นามะเฟือง	100,909.97
		บ้านขาม	75,452.68
		บ้านพร้าว	79,441.32
		ป่าไม้งาม	74,267.50
		ลำภู	14,649.51

ตารางภาคผนวก ก20 สรุปพื้นที่เสี่ยงภัยน้ำท่วมในพื้นที่เกษตรน้ำฝน

ของสำนักงานทรัพยากรน้ำภาค 3 ระหว่างเดือน กรกฎาคม - ธันวาคม พ.ศ. 2563

จังหวัด	อำเภอ	ตำบล	พื้นที่เสี่ยง (ไร่)
		หนองบัว	53,954.81
		หนองภัยศูนย์	52,153.23
		หนองสวรรค์	37,143.22
		หนองหว้า	66,016.80
		ห้วยนา	106,821.88
	โนนสัง	โคกใหญ่	7,124.37
		โคกม่วง	13,308.26
		โนนเมือง	14,044.56
		โนนสัง	12,821.63
		กุดคู	27,081.92
		นิคมพัฒนา	13,942.89
		บ้านค้อ	20,765.34
		บ้านถิ่น	15,193.95
		ปางกู่	18,287.87
		หนองเรือ	25,574.85
	นากลาง	เก่ากลอย	31,591.30
		โนนเมือง	14,101.74
		กุดแห่	18,150.17
		กุดดินจี่	31,705.64
		ดงสวรรค์	33,747.92
		ด่านช้าง	22,533.45
		นากลาง	20,454.04
		ฝั่งแดง	53,763.33
		อุทัยสวรรค์	28,419.97
	นาวัง	เทพศิรี	0.72
		นาแก	215.94
	ศรีบุญเรือง	เมืองใหม่	526.29

ตารางภาคผนวก ก20 สรุบบพื้นที่เสี่ยงภัยน้ำท่วมในพื้นที่เกษตรน้ำฝน

ของสำนักงานทรัพยากรน้ำภาค 3 ระหว่างเดือน กรกฎาคม - ธันวาคม พ.ศ. 2563

จังหวัด	อำเภอ	ตำบล	พื้นที่เสี่ยง (ไร่)
		โนนม่วง	0.24
		หนองแก	0.19
		หนองบัวใต้	1.44
	สุวรรณคูหา	กุดผึ้ง	10,497.67
		ดงมะไฟ	46,959.10
		นาด่าน	28,988.19
		นาดี	36,781.45
		นาสี	18,999.77
		บ้านโคก	36,596.63
		บุญทัน	29,247.05
		สุวรรณคูหา	6,357.46
หนองบัวลำภู ผลรวม			1,712,099.00
อุดรธานี	เพ็ญ	เซียงหวาง	1.96
		โคกกลาง	0.26
		จอมศรี	0.02
		นาพู่	1.67
		สร้างแป้น	0.68
	เมืองอุดรธานี	เซียงพิณ	17,048.61
		เซียงยีน	39,732.81
		โคกสะอาด	20,272.45
		โนนสูง	19,817.30
		กุดสระ	25,550.58
		นากว้าง	23,701.08
		นาข่า	38,474.73
		นาดี	7,765.41
		นิคมสงเคราะห์	26,124.63
		บ้านขาว	38,358.59

ตารางภาคผนวก ก20 สรุปพื้นที่เสี่ยงภัยน้ำท่วมในพื้นที่เกษตรน้ำฝน

ของสำนักงานทรัพยากรน้ำภาค 3 ระหว่างเดือน กรกฎาคม - ธันวาคม พ.ศ. 2563

จังหวัด	อำเภอ	ตำบล	พื้นที่เสี่ยง (ไร่)
		บ้านจั่น	12,501.34
		บ้านตาด	57,196.66
		สามพร้าว	54,907.74
		หนองไผ่	31,992.97
		หนองไฮ	40,713.68
		หนองขอนกว้าง	15,991.63
		หนองนาคำ	73,361.75
		หนองบัว	1,823.14
		หมู่ม่น	2,341.06
	กุดจับ	เมืองเพี้ย	0.45
	กุมภวาปี	เสอเพลอ	0.01
	ทุ่งฝน	ทุ่งฝน	0.12
		นาชุมแสง	0.06
	นาเยีย	โนนทอง	31,006.40
		นาแค	29,655.72
		นาเยีย	35,482.32
		บ้านก้อง	44,903.67
	น้ำโสม	น้ำโสม	0.08
		บ้านหยวก	0.76
		สามัคคี	0.54
		หนองแวง	0.00
	บ้านดุง	โพนสูง	34,630.12
		ดงเย็น	17,350.65
		ถ่อนนาลับ	24,084.37
		นาไหม	33,725.53
		นาคำ	21,284.89
		บ้านจันทน์	36,090.46

ตารางภาคผนวก ก20 สรุปพื้นที่เสี่ยงภัยน้ำท่วมในพื้นที่เกษตรน้ำฝน

ของสำนักงานทรัพยากรน้ำภาค 3 ระหว่างเดือน กรกฎาคม - ธันวาคม พ.ศ. 2563

จังหวัด	อำเภอ	ตำบล	พื้นที่เสี่ยง (ไร่)
		บ้านชัย	35,307.61
		บ้านดุง	33,310.10
		บ้านตาด	19,071.42
		บ้านม่วง	26,364.84
		วังทอง	15,930.43
		ศรีสุทโธ	3,634.77
		อ้อมกอ	34,203.17
	บ้านฝื่อ	เขื่อน้ำ	1.19
		คำด้วง	0.31
		บ้านค้อ	0.04
		หายโศก	61.89
	ประจักษ์ศิลปาคม	ห้วยสามพาด	0.11
	พิบูลย์รักษ์	ดอนกลอย	2.58
		นาทราย	0.03
	สร้างคอม	เชียงดา	5,452.60
		นาสะอาด	6,479.85
		บ้านโคก	23,873.70
		บ้านยวด	12,890.76
		บ้านหินโงม	9,300.65
		สร้างคอม	12,495.03
	หนองแสง	ทับกุง	0.10
	หนองวัวซอ	น้ำพัน	0.30
		หนองวัวซอ	2.05
		หนองอ้อ	0.68
		หมากหญ้า	0.02
	หนองหาน	โพนงาม	35.47
		ดอนหายโศก	83.42

ตารางภาคผนวก ก20 สรุปพื้นที่เสี่ยงภัยน้ำท่วมในพื้นที่เกษตรน้ำฝน

ของสำนักงานทรัพยากรน้ำภาค 3 ระหว่างเดือน กรกฎาคม - ธันวาคม พ.ศ. 2563

จังหวัด	อำเภอ	ตำบล	พื้นที่เสี่ยง (ไร่)
อุดรธานี ผลรวม			1,094,400.00
ผลรวมทั้งหมด			5,634,090.75

ตารางภาคผนวก ก21 สรุปพื้นที่เสี่ยงภัยน้ำท่วมในพื้นที่เกษตรน้ำฝน
ของสำนักงานทรัพยากรน้ำภาค 3 เดือน กรกฎาคม พ.ศ. 2563

จังหวัด	อำเภอ	ตำบล	พื้นที่เสี่ยง (ไร่)
เลย	เชียงคาน	ธาตุ	1.80
		หาดทรายขาว	13.08
	เมืองเลย	เมือง	15,403.73
		เสี้ยว	38,746.92
		กกคู้	72,140.85
		กกทอง	24,589.73
		กุดป่อง	45.67
		ชัยพฤกษ์	18,931.29
		นาแถม	40,040.44
		นาโป่ง	42,938.20
		นาดินดำ	53,205.93
		นาอ้อ	10,846.10
		นาอาน	19,952.40
		น้ำสวย	77,685.90
		น้ำหมาน	23,285.84
		ศรีสองรัก	33,737.43
	เอราวัณ	เอราวัณ	8.11
	ท่าลี่	โคกใหญ่	0.42
		น้ำแคม	0.44
	นาด้าง	ท่าสวรรค์	24.07
		ท่าสะอาด	190.15
		นาดอกคำ	0.01
	ปากชม	ชมเจริญ	0.30
	ภูเรือ	सानตม	0.14
	วังสะพุง	ผาน้อย	15.21
เลย ผลรวม			471,804.15
หนองคาย	โพธิ์ตาก	โพธิ์ตาก	4,943.23

ตารางภาคผนวก ก21 สรุปพื้นที่เสี่ยงภัยน้ำท่วมในพื้นที่เกษตรน้ำฝน
ของสำนักงานทรัพยากรน้ำภาค 3 เดือน กรกฎาคม พ.ศ. 2563

จังหวัด	อำเภอ	ตำบล	พื้นที่เสี่ยง (ไร่)
		โพนทอง	14,289.37
		ด่านศรีสุข	12,087.05
	ท่าบ่อ	โคกคอน	11,877.13
		โพนสา	4,326.06
		กองนาง	3,727.22
		ท่าบ่อ	2,834.26
		นาข่า	11,641.90
		น้ำโมง	14,113.47
		บ้านเตื่อ	18,826.72
		บ้านถ่อน	14,832.11
		บ้านวาน	15,020.96
		หนองนาง	19,297.94
	ศรีเชียงใหม่	บ้านหม้อ	10,424.64
		พระพุทธบาท	10,099.67
		พานพร้าว	5,989.72
		หนองปลาปาก	12,343.00
	สระใคร	บ้านฝาง	87.19
	สังคม	ผาดั่ง	0.21
หนองคาย ผลรวม			186,761.87
อุดรธานี	บ้านผือ	คำด้าง	0.16
		บ้านค้อ	0.04
		หายโศก	61.89
อุดรธานี ผลรวม			62.08
ผลรวมทั้งหมด			658,628.10

ตารางภาคผนวก ก22 สรุปพื้นที่เสี่ยงภัยน้ำท่วมในพื้นที่เกษตรน้ำฝน
ของสำนักงานทรัพยากรน้ำภาค 3 เดือน สิงหาคม พ.ศ. 2563

จังหวัด	อำเภอ	ตำบล	พื้นที่เสี่ยง (ไร่)
เลย	เชียงคาน	ธาตุ	1.80
		หาดทรายขาว	13.08
	เมืองเลย	เมือง	15,403.73
		เสี้ยว	38,746.92
		กกคู้	72,140.85
		กกทอง	24,589.73
		กุดป่อง	45.67
		ชัยพฤกษ์	18,931.29
		นาแฆม	40,040.44
		นาโป่ง	42,938.20
		นาดินดำ	53,205.93
		นาอ้อ	10,846.10
		นาอาน	19,952.40
		น้ำสวย	77,685.90
		น้ำหมาน	23,285.84
		ศรีสองรัก	33,737.43
	เอราวัณ	เอราวัณ	8.11
	ด่านซ้าย	โป่ง	1.28
		กกสะท้อน	1,168.99
		ด่านซ้าย	154.55
		วังยาว	0.99
		อูปุม	65.53
	ท่าลี่	โคกใหญ่	0.42
		น้ำแคม	0.44
	นาแห้ว	เหล่ากอหก	0.09
		แสงภา	0.00
		นามาลา	64.97

ตารางภาคผนวก ก22 สรุปพื้นที่เสี่ยงภัยน้ำท่วมในพื้นที่เกษตรน้ำฝน

ของสำนักงานทรัพยากรน้ำภาค 3 เดือน สิงหาคม พ.ศ. 2563

จังหวัด	อำเภอ	ตำบล	พื้นที่เสี่ยง (ไร่)
	นาด้วง	ท่าสวรรค์	24.07
		ท่าสะอาด	190.15
		นาด้วง	0.13
		นาดอกคำ	0.01
	ปากชม	ชมเจริญ	0.30
	ผาขาว	โนนโปแดง	0.00
		ผาขาว	2,051.88
	ภูเรือ	सानตม	0.14
	ภูกระดึง	ผานกเค้า	25,431.93
		ภูกระดึง	15,148.36
		ศรีฐาน	16,328.30
		ห้วยส้ม	9,195.80
	ภูหลวง	เลยวังไสย์	849.71
	วังสะพุง	ผาน้อย	15.21
	หนองหิน	ตาต่า	0.13
เลย ผลรวม			542,266.80
บึงกาฬ	โซ่พิสัย	บัวตูม	2.90
		หนองพันทา	0.00
	ปากคาด	นาดง	31.86
		หนองยอง	0.87
บึงกาฬ ผลรวม			35.62
สกลนคร	บ้านม่วง	ห้วยหลวง	0.02
	สว่างแดนดิน	คำสะอาด	0.09
สกลนคร ผลรวม			0.11
หนองคาย	เฝ้าไร่	เฝ้าไร่	4.18
		วังหลวง	1.08
		หนองหลวง	2.80

ตารางภาคผนวก ก22 สรุปพื้นที่เสี่ยงภัยน้ำท่วมในพื้นที่เกษตรน้ำฝน

ของสำนักงานทรัพยากรน้ำภาค 3 เดือน สิงหาคม พ.ศ. 2563

จังหวัด	อำเภอ	ตำบล	พื้นที่เสี่ยง (ไร่)
		อุดมพร	5.85
	เมืองหนองคาย	เมืองหมี่	1,873.89
		กวนวัน	3,569.29
		ปะโค	9,583.46
		วัดธาตุ	22,356.60
	โพธิ์ตาก	โพธิ์ตาก	4,943.13
		โพนทอง	14,289.37
		ด่านศรีสุข	12,087.05
	โพนพิสัย	เซิม	27,139.73
		เหล่าต่างคำ	26,013.50
		กุดบง	30,595.85
		จุมพล	51,446.48
		ชุมช้าง	32,355.52
		ทุ่งหลวง	23,726.89
		นาหนัง	50,756.08
		บ้านโพธิ์	34,174.85
		บ้านฝื่อ	34,516.99
		วัดหลวง	17,857.69
		สร้างนางขาว	13,844.33
	ท่าบ่อ	โคกคอน	0.03
		โพนสา	0.16
	รัตนวาปี	โพนแพง	12,901.23
		นาทับไฮ	39,345.50
		บ้านต้อน	12,658.85
		พระบาทนาสิงห์	53,851.89
		รัตนวาปี	16,894.99
	ศรีเชียงใหม่	บ้านหม้อ	0.13

ตารางภาคผนวก ก22 สรุปพื้นที่เสี่ยงภัยน้ำท่วมในพื้นที่เกษตรน้ำฝน

ของสำนักงานทรัพยากรน้ำภาค 3 เดือน สิงหาคม พ.ศ. 2563

จังหวัด	อำเภอ	ตำบล	พื้นที่เสี่ยง (ไร่)
		พระพุทธบาท	0.83
		หนองปลาปาก	0.10
	สระใคร	บ้านฝาง	0.05
	สังคม	แก้งไก่อ	1.46
		นาจิว	1.69
		ผาดั้ง	0.39
		สังคม	0.07
หนองคาย ผลรวม			546,801.99
หนองบัวลำภู	เมืองหนองบัวลำภู	โนนขมิ้น	25,895.70
		โนนทัน	12,686.91
		โพธิ์ชัย	13,166.51
		กุดจิก	43,606.96
		นาคำไฮ	42,546.07
		นามะเฟื่อง	33,637.32
		บ้านขาม	25,150.89
		บ้านพร้าว	26,480.44
		ป่าไม้งาม	24,755.98
		ลำภู	4,883.17
		หนองบัว	17,984.94
		หนองภัยศุนย์	17,384.41
		หนองสวรรค์	12,381.08
		หนองหว้า	22,005.60
		ห้วยนา	35,607.29
	โนนสัง	โคกใหญ่	7,124.37
		โคกม่วง	13,308.26
		โนนเมือง	14,044.56
		โนนสัง	12,821.63

ตารางภาคผนวก ก22 สรุปพื้นที่เสี่ยงภัยน้ำท่วมในพื้นที่เกษตรน้ำฝน
ของสำนักงานทรัพยากรน้ำภาค 3 เดือน สิงหาคม พ.ศ. 2563

จังหวัด	อำเภอ	ตำบล	พื้นที่เสี่ยง (ไร่)
		กุดคู	27,081.92
		นิคมพัฒนา	13,942.89
		บ้านค้อ	20,765.34
		บ้านถิ่น	15,193.95
		ปางกู่	18,287.87
		หนองเรือ	25,574.85
	นากลาง	เก่ากลอย	31,501.90
		โนนเมือง	14,101.74
		กุดแห่	18,150.17
		กุดดินจี่	31,704.94
		ดงสวรรค์	33,747.92
		ด่านช้าง	22,533.45
		นากลาง	20,418.99
		ฝั่งแดง	53,715.15
		อุทัยสวรรค์	28,419.97
	นางัว	เทพศิรี	0.72
		นาแก	215.94
	ศรีบุญเรือง	เมืองใหม่	175.43
		โนนม่วง	0.24
		หนองแก	0.06
		หนองบัวใต้	0.58
	สุวรรณคูหา	กุดผึ้ง	10,497.67
		ดงมะไฟ	46,959.10
		นาด่าน	28,988.19
		นาดี	36,781.45
		นาสี	18,999.77
		บ้านโคก	36,596.63

ตารางภาคผนวก ก22 สรุปพื้นที่เสี่ยงภัยน้ำท่วมในพื้นที่เกษตรน้ำฝน

ของสำนักงานทรัพยากรน้ำภาค 3 เดือน สิงหาคม พ.ศ. 2563

จังหวัด	อำเภอ	ตำบล	พื้นที่เสี่ยง (ไร่)
		บุญทัน	29,247.05
		สุวรรณคูหา	6,357.46
หนองบัวลำภู ผลรวม			995,433.44
อุดรธานี	เพี้ย	โคกกกลาง	0.26
		จอมศรี	0.02
	ทุ่งฝน	ทุ่งฝน	0.12
		นาชุมแสง	0.06
	นาขุ่น	โนนทอง	31,006.40
		นาแค	29,655.72
		นาขุ่น	35,482.32
		บ้านก้อง	44,903.67
	น้ำโสม	น้ำโสม	0.08
		บ้านหยวก	0.76
		สามัคคี	0.54
		หนองแวง	0.00
	บ้านดุง	โพนสูง	34,630.12
		ดงเย็น	17,350.65
		ถ่อนนาลับ	24,084.37
		นาไหม	33,725.53
		นาคำ	21,284.89
		บ้านจันทน์	36,090.46
		บ้านชัย	35,307.61
		บ้านดุง	33,310.10
		บ้านตาด	19,071.42
		บ้านม่วง	26,364.84
		วังทอง	15,930.43
		ศรีสุทโธ	3,634.77

ตารางภาคผนวก ก22 สรุปพื้นที่เสี่ยงภัยน้ำท่วมในพื้นที่เกษตรน้ำฝน

ของสำนักงานทรัพยากรน้ำภาค 3 เดือน สิงหาคม พ.ศ. 2563

จังหวัด	อำเภอ	ตำบล	พื้นที่เสี่ยง (ไร่)
		อ้อมกอ	34,203.17
	บ้านฝื่อ	คำด้วง	0.16
	พิบูลย์รักษ์	นาทราย	0.03
	สร้างคอม	เชียงดา	5,452.60
		นาสะอาด	6,479.85
		บ้านโคก	23,873.70
		บ้านยวด	12,890.76
		บ้านหินโงม	9,300.65
		สร้างคอม	12,495.03
	หนองวัวซอ	น้ำพัน	0.10
		หนองวัวซอ	0.68
		หนองอ้อ	0.23
		หมากหญ้า	0.01
อุดรธานี ผลรวม			546,532.07
ผลรวมทั้งหมด			2,631,070.03

ตารางภาคผนวก ก23 สรุปพื้นที่เสี่ยงภัยน้ำท่วมในพื้นที่เกษตรน้ำฝน
ของสำนักงานทรัพยากรน้ำภาค 3 เดือน กันยายน พ.ศ. 2563

จังหวัด	อำเภอ	ตำบล	พื้นที่เสี่ยง (ไร่)
เลย	เชียงคาน	ธาตุ	1.80
		หาดทรายขาว	13.08
	เมืองเลย	เมือง	15,403.73
		เสี้ยว	38,746.92
		กกคู่	72,140.85
		กกทอง	24,589.73
		กุดป่อง	45.67
		ชัยพฤกษ์	18,931.29
		นาแถม	40,040.44
		นาโป่ง	42,938.20
		นาดินดำ	53,205.93
		นาอ้อ	10,846.10
		นาอาน	19,952.40
		น้ำสวย	77,685.90
		น้ำหมาน	23,285.84
		ศรีสองรัก	33,737.43
	เอราวัณ	เอราวัณ	8.11
	ท่าลี่	โคกใหญ่	0.42
		น้ำแคม	0.44
	นาแห้ว	เหล่ากอหก	0.09
	นาด้าง	ท่าสวรรค์	24.07
		ท่าสะอาด	190.15
		นาดอกคำ	0.01
	ปากชม	ชมเจริญ	0.30
	ผาขาว	โนนป่อแดง	0.00
		ผาขาว	2,051.88
	ภูเรือ	सानตม	0.14

ตารางภาคผนวก ก23 สรุปพื้นที่เสี่ยงภัยน้ำท่วมในพื้นที่เกษตรน้ำฝน

ของสำนักงานทรัพยากรน้ำภาค 3 เดือน กันยายน พ.ศ. 2563

จังหวัด	อำเภอ	ตำบล	พื้นที่เสี่ยง (ไร่)
	ภูกระดึง	ผานกเค้า	25,431.93
		ภูกระดึง	15,148.36
		ศรีฐาน	16,328.30
		ห้วยส้ม	9,195.80
	วังสะพุง	ผาน้อย	15.21
	หนองหิน	ตาดข่า	0.13
เลย ผลรวม			539,960.65
หนองบัวลำภู	เมืองหนองบัวลำภู	โนนขมิ้น	25,895.68
		โนนทัน	12,686.91
		โพธิ์ชัย	13,166.51
		กุดจิก	43,550.52
		นาคำไฮ	42,500.67
		นามะเฟือง	33,636.33
		บ้านขาม	25,150.89
		บ้านพร้าว	26,480.44
		ป่าไม้งาม	24,755.76
		ลำภู	4,883.17
		หนองบัว	17,984.94
		หนองภัยศุนย์	17,384.41
		หนองสวรรค์	12,381.07
		หนองหว้า	22,005.60
		ห้วยนา	35,607.29
	นากลาง	เก่ากลอย	44.70
		กุดดินจี่	0.35
		นากลาง	17.53
		ฝั่งแดง	24.09
	ศรีบุญเรือง	เมืองใหม่	175.43

ตารางภาคผนวก ก23 สรุปพื้นที่เสี่ยงภัยน้ำท่วมในพื้นที่เกษตรน้ำฝน

ของสำนักงานทรัพยากรน้ำภาค 3 เดือน กันยายน พ.ศ. 2563

จังหวัด	อำเภอ	ตำบล	พื้นที่เสี่ยง (ไร่)
		หนองแก	0.06
		หนองบัวใต้	0.43
หนองบัวลำภู ผลรวม			358,332.78
อุดรธานี	เพ็ญ	เซียงหวาง	0.98
		นาพู่	0.83
		สร้างแป้น	0.34
	เมืองอุดรธานี	เซียงพิน	8,524.30
		เซียงยีน	19,866.41
		โคกสะอาด	10,136.23
		โนนสูง	9,908.65
		กุดสระ	12,775.29
		นากว้าง	11,850.54
		นาข่า	19,237.36
		นาดี	3,882.71
		นิคมสงเคราะห์	13,062.31
		บ้านขาว	19,179.29
		บ้านจั่น	6,250.67
		บ้านตาด	28,598.33
		สามพร้าว	27,453.87
		หนองไผ่	15,996.49
		หนองไฮ	20,356.84
		หนองขอนแก่นกว้าง	7,995.82
		หนองนาคำ	36,680.88
		หนองบัว	911.57
		หมู่ม่น	1,170.53
	กุดจับ	เมืองเพี้ย	0.23
	กุมภวาปี	เสอเพลอ	0.00

ตารางภาคผนวก ก23 สรุปพื้นที่เสี่ยงภัยน้ำท่วมในพื้นที่เกษตรน้ำฝน
ของสำนักงานทรัพยากรน้ำภาค 3 เดือน กันยายน พ.ศ. 2563

จังหวัด	อำเภอ	ตำบล	พื้นที่เสี่ยง (ไร่)
	บ้านฝื่อ	เขื่อน้ำ	0.60
	ประจักษ์ศิลปาคม	ห้วยสามพาด	0.05
	พิบูลย์รักษ์	ดอนกลอย	1.29
	หนองแสง	ทับกุง	0.05
	หนองวัวซอ	น้ำพัน	0.10
		หนองวัวซอ	0.68
		หนองอ้อ	0.23
		หมากหญ้า	0.01
	หนองหาน	โพนงาม	17.74
		ดอนหายโศก	41.71
อุดรธานี ผลรวม			273,902.92
ผลรวมทั้งหมด			1,172,196.36

ตารางภาคผนวก ก24 สรุปพื้นที่เสี่ยงภัยน้ำท่วมในพื้นที่เกษตรน้ำฝน
ของสำนักงานทรัพยากรน้ำภาค 3 เดือน ตุลาคม พ.ศ. 2563

จังหวัด	อำเภอ	ตำบล	พื้นที่เสี่ยง (ไร่)		
เลย	เชียงคาน	ธาตุ	1.80		
		หาดทรายขาว	13.08		
	เมืองเลย	เมือง	15,403.73		
		เสี้ยว	38,746.92		
		กกคู้	72,140.85		
		กกทอง	24,589.73		
		กุดป่อง	45.67		
		ชัยพฤกษ์	18,931.29		
		นาแหม	40,040.44		
		นาโป่ง	42,938.20		
		นาดินดำ	53,205.93		
		นาอ้อ	10,846.10		
		นาอาน	19,952.40		
		น้ำสวย	77,685.90		
		น้ำหมาน	23,285.84		
		ศรีสองรัก	33,737.43		
		เอราวัณ	เอราวัณ	8.11	
		ท่าลี่	โคกใหญ่		0.42
				น้ำแคม	0.44
นาด้วง	ท่าสวรรค์		24.07		
	ท่าสะอาด		190.15		
	นาดอกคำ		0.01		
ปากชม	ชมเจริญ	0.30			
	ผาขาว	โนนป่อแดง	0.00		
		ผาขาว	2,051.88		
ภูเรือ	सानตม	0.14			
	ภูกระดึง	ผานกเค้า	25,431.93		

ตารางภาคผนวก ก24 สรุปพื้นที่เสี่ยงภัยน้ำท่วมในพื้นที่เกษตรน้ำฝน
ของสำนักงานทรัพยากรน้ำภาค 3 เดือน ตุลาคม พ.ศ. 2563

จังหวัด	อำเภอ	ตำบล	พื้นที่เสี่ยง (ไร่)
		ภูกระดึง	15,148.36
		ศรีฐาน	16,328.30
		ห้วยส้ม	9,195.80
	วังสะพุง	ผาน้อย	15.21
	หนองหิน	ตาดข่า	0.13
เลย ผลรวม			539,960.56
หนองบัวลำภู	เมืองหนองบัวลำภู	โนนขมิ้น	25,895.68
		โนนทัน	12,686.91
		โพธิ์ชัย	13,166.51
		กุดจิก	43,550.52
		นาคำไฮ	42,500.67
		นามะเฟือง	33,636.33
		บ้านขาม	25,150.89
		บ้านพร้าว	26,480.44
		ป่าไม้งาม	24,755.76
		ลำภู	4,883.17
		หนองบัว	17,984.94
		หนองภัยศุนย์	17,384.41
		หนองสวรรค์	12,381.07
		หนองหว้า	22,005.60
		ห้วยนา	35,607.29
	นากลาง	เก่ากลอย	44.70
		กุดดินจี่	0.35
		นากลาง	17.53
		ฝั่งแดง	24.09
	ศรีบุญเรือง	เมืองใหม่	175.43
		หนองแก	0.06

ตารางภาคผนวก ก24 สรุปพื้นที่เสี่ยงภัยน้ำท่วมในพื้นที่เกษตรน้ำฝน
ของสำนักงานทรัพยากรน้ำภาค 3 เดือน ตุลาคม พ.ศ. 2563

จังหวัด	อำเภอ	ตำบล	พื้นที่เสี่ยง (ไร่)
		หนองบัวใต้	0.43
หนองบัวลำภู ผลรวม			358,332.78
อุดรธานี	เพ็ญ	เซียงหวาง	0.98
		นาพู่	0.83
		สร้างแป้น	0.34
	เมืองอุดรธานี	เซียงพิน	8,524.30
		เซียงยีน	19,866.41
		โคกสะอาด	10,136.23
		โนนสูง	9,908.65
		กุดสระ	12,775.29
		นากว้าง	11,850.54
		นาซ่า	19,237.36
		นาดี	3,882.71
		นิคมสงเคราะห์	13,062.31
		บ้านขาว	19,179.29
		บ้านจั่น	6,250.67
		บ้านตาด	28,598.33
		สามพร้าว	27,453.87
		หนองไผ่	15,996.49
		หนองไฮ	20,356.84
		หนองขอนแก่นกว้าง	7,995.82
		หนองนาคำ	36,680.88
		หนองบัว	911.57
		หมู่ม่น	1,170.53
	กุดจับ	เมืองเพี้ย	0.23
	กุมภวาปี	เสอเพลอ	0.00
	บ้านฝือ	เขื่อน้ำ	0.60

ตารางภาคผนวก ก24 สรุปพื้นที่เสี่ยงภัยน้ำท่วมในพื้นที่เกษตรน้ำฝน
ของสำนักงานทรัพยากรน้ำภาค 3 เดือน ตุลาคม พ.ศ. 2563

จังหวัด	อำเภอ	ตำบล	พื้นที่เสี่ยง (ไร่)
	ประจักษ์ศิลปาคม	ห้วยสามพาด	0.05
	พิบูลย์รักษ์	ดอนกลอย	1.29
	หนองแสง	ทับกุง	0.05
	หนองวัวซอ	น้ำพัน	0.10
		หนองวัวซอ	0.68
		หนองอ้อ	0.23
		หมากหญ้า	0.01
	หนองหาน	โพนงาม	17.74
		ดอนหายโศก	41.71
อุดรธานี ผลรวม			273,902.92
ผลรวมทั้งหมด			1,172,196.27

ตารางภาคผนวก ก25 สรุปพื้นที่เสี่ยงภัยน้ำท่วมในพื้นที่เกษตรน้ำฝน

ของสำนักงานทรัพยากรน้ำภาค 4 เดือน กรกฎาคม - ธันวาคม พ.ศ. 2563

จังหวัด	อำเภอ	ตำบล	พื้นที่เสี่ยง (ไร่)		
กาฬสินธุ์	เมืองกาฬสินธุ์	เซียงเครือ	31,213.00		
		เหนือ	18,432.44		
		โพนทอง	21,328.61		
		ไผ่	83,151.15		
		กลางหมื่น	67,788.26		
		ขมิ้น	80,260.96		
		นาจารย์	77,052.98		
		บึงวิชัย	22,198.27		
		ภูดิน	59,656.27		
		ภูป้อ	103,899.62		
		ลำปาว	54,880.92		
		หนองกุง	55,759.01		
		กมลาไสย	โคกสมบูรณ	โคกสมบูรณ	14,305.32
				โพนงาม	5,313.04
				หนองแปน	1,854.72
		ฆ้องชัย	โคกสะอาด	โคกสะอาด	14,591.57
ฆ้องชัยพัฒนา	5,214.03				
ดอนจาน	ดงพยุง	ดงพยุง	178.93		
		ดอนจาน	1.19		
		ม่วงนา	564.12		
นามน	ยอดแกง	156.51			
ยางตลาด	เขาพระนอน	เขาพระนอน	15,224.46		
		เว่อ	12,030.51		
		โนนสูง	18,246.93		
		คลองขาม	30,517.52		
		นาเชือก	11,665.70		
		บัวบาน	5,307.23		

ตารางภาคผนวก ก25 สรุบบพื้นที่เสี่ยงภัยน้ำท่วมในพื้นที่เกษตรน้ำฝน

ของสำนักงานทรัพยากรน้ำภาค 4 เดือน กรกฎาคม - ธันวาคม พ.ศ. 2563

จังหวัด	อำเภอ	ตำบล	พื้นที่เสี่ยง (ไร่)
		ยางตลาด	7,681.30
		หนองตอกแป้น	12,355.43
		หนองอิเฒ่า	15,202.09
		หัวจั่ว	4,470.47
		หัวนาคำ	38,152.65
		อิติ้อ	26,491.24
	ร่องคำ	เหล่าอ้อย	0.16
		สามัคคี	0.40
	สมเด็จ	หนองแวง	648.50
	สหัสขันธ์	โนนน้ำเกลี้ยง	28.21
		นามะเขือ	3.04
		นิคม	0.07
	ห้วยเม็ก	โนนสะอาด	0.34
		กุดโดน	0.03
		คำเหมือดแก้ว	0.47
		หัวหิน	0.15
กาฬสินธุ์ ผลรวม			915,827.82
ขอนแก่น	เขาสวนกวาง	คำม่วง	1.06
		ดงเมืองแอม	1.71
	เปือยน้อย	ขามป้อม	1,773.43
		วังม่วง	0.29
	เมืองขอนแก่น	เมืองเก่า	22,849.33
		แดงใหญ่	56,259.91
		โคกสี	739.04
		โนนท่อน	35,761.08
		ดอนช้าง	41,912.78
		ดอนหัน	88,299.31

ตารางภาคผนวก ก25 สรุปพื้นที่เสี่ยงภัยน้ำท่วมในพื้นที่เกษตรน้ำฝน

ของสำนักงานทรัพยากรน้ำภาค 4 เดือน กรกฎาคม - ธันวาคม พ.ศ. 2563

จังหวัด	อำเภอ	ตำบล	พื้นที่เสี่ยง (ไร่)
		ท่าพระ	54,101.41
		บ้านเป็ด	24,810.40
		บ้านค้อ	225,216.36
		บ้านทุ่ม	110,747.83
		บ้านหว้า	86,759.30
		พระลับ	942.85
		ศิลา	17,770.22
		สาวะถี	156,345.83
		สำราญ	37,717.71
	แวงใหญ่	แวงใหญ่	26,421.86
		โนนทอง	32,893.15
		โนนสะอาด	40,738.17
		ใหม่นาเพียง	39,552.69
		คอนจิม	32,274.00
	แวงน้อย	แวงน้อย	42,217.51
		ก้านเหลือง	63,959.68
		ทางขวาง	40,674.26
		ท่านางแนว	21,894.86
		ท่าวัด	32,177.03
		ละหานนา	54,211.32
	โคกโพธิ์ไชย	โพธิ์ไชย	58,045.70
		ชัยสมบุญ	44,971.89
		นาแพง	40,737.87
		บ้านโคก	39,008.85
	โนนศิลา	เปือยใหญ่	0.09
		โนนแดง	0.14
		โนนศิลา	1.70

ตารางภาคผนวก ก25 สรุปพื้นที่เสี่ยงภัยน้ำท่วมในพื้นที่เกษตรน้ำฝน

ของสำนักงานทรัพยากรน้ำภาค 4 เดือน กรกฎาคม - ธันวาคม พ.ศ. 2563

จังหวัด	อำเภอ	ตำบล	พื้นที่เสี่ยง (ไร่)
		หนองปลาหมอ	1.53
	กระนวน	บ้านฝาง	0.02
		หนองโน	0.20
		ห้วยโจด	0.00
		ห้วยน้ำคำ	0.25
	ชนบท	โนนพะยอม	68,031.85
		กุดเพ็ชร์หอม	45,030.90
		ชนบท	34,852.44
		บ้านแท่น	51,896.99
		ปอแดง	51,112.08
		วังแสง	88,368.30
		ศรีบุญเรือง	10,116.94
		ห้วยแก	69,331.34
	ชุมแพ	โนนอุดม	9.84
		ไชยสอ	20.64
		นาเพียง	3.58
		นาหนองทุ่ม	0.01
	ซำสูง	กระนวน	1.10
		คูคำ	0.46
	น้ำพอง	กุดน้ำใส	25,698.33
		ทรายมูล	26,895.62
		น้ำพอง	52,044.65
		บัวเงิน	83,049.52
		บัวใหญ่	21,917.71
		บ้านขาม	20,887.85
		พังทวย	54,302.76
		ม่วงหวาน	47,047.58

ตารางภาคผนวก ก25 สรุปพื้นที่เสี่ยงภัยน้ำท่วมในพื้นที่เกษตรน้ำฝน

ของสำนักงานทรัพยากรน้ำภาค 4 เดือน กรกฎาคม - ธันวาคม พ.ศ. 2563

จังหวัด	อำเภอ	ตำบล	พื้นที่เสี่ยง (ไร่)
		วังชัย	1,967.60
		สะอาด	56,383.83
		หนองกุง	24,252.41
	บ้านแฮด	โคกสำราญ	33,312.08
		โนนสมบูรณ์	35,861.79
		บ้านแฮด	46,079.05
		หนองแซง	45,182.33
	บ้านไผ่	เมืองเพี้ย	14,519.39
		แคนเหนือ	16,635.04
		ในเมือง	21,270.03
		บ้านไผ่	13,121.44
		บ้านลาน	28,903.85
		ป่าปอ	29,936.13
		ภูเหล็ก	30,408.20
		หนองน้ำใส	13,739.07
		หัวหนอง	12,509.30
		หินตั้ง	24,285.28
	บ้านฝาง	บ้านเหล่า	1.97
		บ้านฝาง	0.98
		ป่ามะนาว	1.67
		ป่าห้วยนึ่ง	0.45
	พระยืน	ขามป้อม	35,234.43
		บ้านไต้	18,277.50
		พระบุ	24,255.39
		พระยืน	73,616.23
		หนองแวง	36,961.24
	พล	เพ็กใหญ่	0.20

ตารางภาคผนวก ก25 สรุปพื้นที่เสี่ยงภัยน้ำท่วมในพื้นที่เกษตรน้ำฝน

ของสำนักงานทรัพยากรน้ำภาค 4 เดือน กรกฎาคม - ธันวาคม พ.ศ. 2563

จังหวัด	อำเภอ	ตำบล	พื้นที่เสี่ยง (ไร่)
		โคกสง่า	215.90
		ลอมคอม	0.36
		หนองแขงโสภพระ	1.31
		หนองแขงนางเป้า	1.15
		หัวฟุ้ง	0.03
	มัญจาคีรี	โพนเพ็ก	67,184.18
		กุดเค้า	34,527.54
		คำแคน	56,222.49
		ท่าศาลา	48,286.16
		นาข่า	60,856.18
		นางาม	81,589.36
		สวนหม่อน	42,096.69
		หนองแปน	40,025.34
	หนองเรือ	กุดกว้าง	2.48
		บ้านเม็ง	1.19
	หนองสองห้อง	โนนธาตุ	85.57
		ดงเค็ง	2.69
		ดอนตู	0.28
		ตะกั่วป่า	1,718.47
		วังหิน	0.05
		หนองไผ่ล้อม	0.12
		หนองสองห้อง	1.09
		หันโจด	0.48
	อุบลรัตน์	โคกสูง	1.58
		บ้านดง	0.56
ขอนแก่น ผลรวม			3,391,951.21
ชัยภูมิ	เกษตรสมบูรณ์	โนนกกอก	1,415.65

ตารางภาคผนวก ก25 สรุปพื้นที่เสี่ยงภัยน้ำท่วมในพื้นที่เกษตรน้ำฝน

ของสำนักงานทรัพยากรน้ำภาค 4 เดือน กรกฎาคม - ธันวาคม พ.ศ. 2563

จังหวัด	อำเภอ	ตำบล	พื้นที่เสี่ยง (ไร่)
		บ้านหัน	337.64
		สระโพนทอง	636.22
	เทพสถิต	โป่งนก	0.04
		นายางลัก	0.19
		วะตะแบก	0.00
	เนินสง่า	กะฮาด	87,155.83
		ตาเนิน	71,762.67
		รังงาม	93,837.02
		หนองฉิม	123,690.75
	เมืองชัยภูมิ	โคกสูง	100,975.31
		โนนสำราญ	71,776.74
		โพนทอง	91,902.55
		ในเมือง	1,789.31
		กุดตุ้ม	162,148.68
		ชีลอง	85,030.79
		ซับสีทอง	165,556.81
		ท่าหินโงม	87,995.59
		นาเสียว	99,357.71
		นาฝาย	91,675.57
		บ้านเล่า	52,739.03
		บ้านค่าย	39,363.35
		ปุงคล้า	109,286.41
		รอบเมือง	48,016.78
		ลาดใหญ่	106,235.85
		หนองไผ่	163,034.72
		หนองนาแซง	48,474.96
		ห้วยต้อน	141,356.22

ตารางภาคผนวก ก25 สรุปพื้นที่เสี่ยงภัยน้ำท่วมในพื้นที่เกษตรน้ำฝน

ของสำนักงานทรัพยากรน้ำภาค 4 เดือน กรกฎาคม - ธันวาคม พ.ศ. 2563

จังหวัด	อำเภอ	ตำบล	พื้นที่เสี่ยง (ไร่)
		ห้วยบง	95,019.97
	แก้งคร้อ	เก่าyadi	0.60
	คอนสวรรค์	โคกมั่งงอย	24,423.73
		โนนสะอาด	11,402.52
		คอนสวรรค์	20,956.85
		ช่องสามหมอ	13,944.76
		บ้านโสก	24,291.21
		ยางหวาย	11,249.59
		ศรีสำราญ	20,469.24
		หนองขาม	15,965.78
		ห้วยไร่	18,841.10
	คอนสาร	โนนคูณ	0.47
	จัตุรัส	กุดน้ำใส	98,811.18
		บ้านกอก	108,088.12
		บ้านขาม	50,348.54
		ละหาน	74,371.80
		ส้มป่อย	97,375.31
		หนองโดน	77,685.28
		หนองบัวโคก	112,490.07
		หนองบัวใหญ่	58,405.14
		หนองบัวบาน	49,554.63
	ชัยใหญ่	ท่ากูป	1,408.39
	บ้านเขว้า	โนนแดง	21,667.86
		ชีบน	80,771.85
		ตลาดแร้ง	120,822.46
		บ้านเขว้า	73,201.75
		ภูแลนคา	66,801.34

ตารางภาคผนวก ก25 สรุปพื้นที่เสี่ยงภัยน้ำท่วมในพื้นที่เกษตรน้ำฝน

ของสำนักงานทรัพยากรน้ำภาค 4 เดือน กรกฎาคม - ธันวาคม พ.ศ. 2563

จังหวัด	อำเภอ	ตำบล	พื้นที่เสี่ยง (ไร่)
		ลุ่มลำชี	47,026.89
	บ้านแท่น	บ้านเต่า	55,922.27
		บ้านแท่น	47,298.48
		สระพัง	29,484.54
		สามสวน	66,092.05
		หนองคู	51,900.77
	บำเหน็จณรงค์	โคกเจริญรัมย์	0.33
		บ้านเพชร	0.33
		บ้านตาล	0.01
		หัวทะเล	1,136.29
	ภักดีชุมพล	แหลมทอง	0.45
		วังทอง	558.40
	ภูเขียว	โคกสะอาด	56,208.53
		โอโธ	49,825.57
		กวางโจน	73,251.14
		กุดยม	36,584.38
		ธาตุทอง	85,464.25
		บ้านเพชร	37,302.17
		บ้านแก้ง	122,134.16
		บ้านดอน	46,714.76
		ผักปัง	42,633.72
		หนองคอนไทย	45,006.86
		หนองตุม	67,656.70
	หนองบัวแดง	กุดชุมแสง	1,430.44
		ถ้ำวัวแดง	0.69
	หนองบัวระเหว	โคกสะอาด	67,115.51
		โสกปลาตุก	94,748.59

ตารางภาคผนวก ก25 สรุปพื้นที่เสี่ยงภัยน้ำท่วมในพื้นที่เกษตรน้ำฝน

ของสำนักงานทรัพยากรน้ำภาค 4 เดือน กรกฎาคม - ธันวาคม พ.ศ. 2563

จังหวัด	อำเภอ	ตำบล	พื้นที่เสี่ยง (ไร่)
		วังตะเฆ่	226,106.70
		หนองบัวระเหว	24,868.71
		ห้วยแย้	122,947.05
ชัยภูมิ ผลรวม			4,893,342.67
มหาสารคาม	เขียงยืน	เขียงยืน	44,955.55
		เสื่อเต่า	42,569.35
		เหล่าบัวบาน	2,229.32
		โพนทอง	23,778.67
		คูทอง	16,007.80
		ดอนเงิน	38,344.69
		นาทอง	11,260.07
		หนองซอน	18,843.71
	เมืองมหาสารคาม	เกิ้ง	14,096.65
		เขวา	44,908.61
		แก่งเลิงจาน	14,578.54
		แวงน่าง	40,199.10
		โคกก่อ	63,990.47
		ดอนหว่าน	11,654.48
		ท่าตูม	13,843.45
		ท่าสองคอน	49,629.01
		บัวค้อ	18,631.48
		ลาดพัฒนา	37,600.31
		หนองโน	23,448.31
		หนองปลิง	21,295.36
		ห้วยแอ่ง	7,502.60
	แกดำ	แกดำ	6.05
		มิตรภาพ	110.81

ตารางภาคผนวก ก25 สรุปพื้นที่เสี่ยงภัยน้ำท่วมในพื้นที่เกษตรน้ำฝน

ของสำนักงานทรัพยากรน้ำภาค 4 เดือน กรกฎาคม - ธันวาคม พ.ศ. 2563

จังหวัด	อำเภอ	ตำบล	พื้นที่เสี่ยง (ไร่)
		วังแสง	1,244.06
	โกสุมพิสัย	เขวาไร่	126,596.07
		เขื่อน	2,232.39
		เลิงใต้	7,324.63
		เหล่า	57,637.10
		แก้งแก	26,169.24
		แพง	49,468.34
		โพนงาม	19,577.96
		ดอนกลาง	82,163.96
		วังยาว	18,046.79
		หนองเหล็ก	92,039.18
		หนองกุงสวรรค์	61,451.96
		หนองบอน	33,246.01
		หัวขวาง	20,422.50
	กันทรวิชัย	เขวาใหญ่	27,316.53
		โคกพระ	12,422.56
		กุดไส้จ่อ	8,640.58
		ขามเต่าพัฒนา	14,223.46
		ขามเรียง	23,130.77
		คันธารราษฎร์	11,787.54
		ท่าขอนยาง	6,091.96
		นาสีนวน	25,578.90
		มะค่า	5,960.61
		ศรีสุข	26,049.30
	กุดรัง	นาโพธิ์	746.60
		หนองแวง	0.25
		ห้วยเตย	0.01

ตารางภาคผนวก ก25 สรุปพื้นที่เสี่ยงภัยน้ำท่วมในพื้นที่เกษตรน้ำฝน

ของสำนักงานทรัพยากรน้ำภาค 4 เดือน กรกฎาคม - ธันวาคม พ.ศ. 2563

จังหวัด	อำเภอ	ตำบล	พื้นที่เสี่ยง (ไร่)
	ชื่นชม	เหล่าดอกไม้	1.27
		หนองกุง	1.09
	นาเชือก	ปอพาน	30.74
		หนองเม็ก	0.56
	บรบือ	หนองโก	189.26
		หนองจิก	0.07
		หนองม่วง	72.16
	ยางสีสุราช	แวงดง	0.01
		นาภู	0.12
	วาปีปทุม	จัวบา	0.01
มหาสารคาม ผลรวม			1,319,348.95
ร้อยเอ็ด	เกษตรวิสัย	ดงครั่งน้อย	0.64
		สิงห์โคก	0.00
	เชียงขวัญ	เชียงขวัญ	184.35
		บ้านเชียง	75.12
		พระเจ้า	2,913.56
		พระธาตุ	5,007.92
		พลับพลา	7,666.00
		หมูม่น	0.01
	เมืองร้อยเอ็ด	สีแก้ว	0.47
		หนองแวง	274.21
	เมืองสรวง	กกกุง	0.02
		คูเมือง	0.60
		หนองหิน	0.29
	เสลภูมิ	เกาะแก้ว	71,001.48
		เมืองไพร	53,356.71
		เหล่าน้อย	70,107.43

ตารางภาคผนวก ก25 สรุปพื้นที่เสี่ยงภัยน้ำท่วมในพื้นที่เกษตรน้ำฝน

ของสำนักงานทรัพยากรน้ำภาค 4 เดือน กรกฎาคม - ธันวาคม พ.ศ. 2563

จังหวัด	อำเภอ	ตำบล	พื้นที่เสี่ยง (ไร่)
		โพธิ์ทอง	66,883.17
		กลาง	17,071.65
		ขวัญเมือง	23,059.01
		ขวาว	104,953.11
		ท่าม่วง	57,888.62
		นาเมือง	99,829.65
		นาเลิง	62,076.95
		นาแซง	54,198.70
		นางาม	200,044.34
		บึงเกลือ	53,935.07
		พรสวรรค์	64,829.87
		ภูเงิน	118,783.47
		วังหลวง	90,030.58
		ศรีวิสัย	79,894.36
		หนองหลวง	57,449.40
	โพธิ์ชัย	ดอนโอง	1.04
	โพนทราย	โพนทราย	0.01
		ท่าหาดยาว	0.40
		ศรีสว่าง	181.88
	โพนทอง	โคกกกม่วง	1.38
		โคกสูง	1.98
		โนนชัยศรี	3.27
		พรมสวรรค์	0.63
	จันทาร	แสนชาติ	19,581.39
		จันทาร	30,462.85
		ดงสิงห์	44,329.38
		ดินดำ	43,472.53

ตารางภาคผนวก ก25 สรุปพื้นที่เสี่ยงภัยน้ำท่วมในพื้นที่เกษตรน้ำฝน

ของสำนักงานทรัพยากรน้ำภาค 4 เดือน กรกฎาคม - ธันวาคม พ.ศ. 2563

จังหวัด	อำเภอ	ตำบล	พื้นที่เสี่ยง (ไร่)
		ป่าฝาง	17,152.88
		ฝักแก้วน	8,238.81
		ม่วงลาด	5,480.97
		ยางใหญ่	46,567.47
	ทุ่งเขาหลวง	เทอดไทย	28,516.53
		เหล่า	46,229.08
		ทุ่งเขาหลวง	0.72
		บึงงาม	80,740.66
		มะบ้า	1.70
	ธวัชบุรี	ไพศาล	0.02
		ธวัชบุรี	0.04
		มะฮี	25.67
		อุ้มเม้า	172.16
	พนมไพร	ค้อใหญ่	0.98
		คำไฮ	0.00
		หนองทัพไทย	0.07
	สุวรรณภูมิ	เมืองทุ่ง	30,325.84
		จำปาขัน	24,926.12
		ช้างเผือก	19,770.43
		ดอกไม้	16,081.07
		ทุ่งกุลา	57,651.11
		ทุ่งศรีเมือง	6,621.48
		ทุ่งหลวง	122,752.11
		นาใหญ่	67,841.72
		น้ำคำ	56,202.35
		บ่อพันขัน	13,177.46
		สระคู	104,799.44

ตารางภาคผนวก ก25 สรุปพื้นที่เสี่ยงภัยน้ำท่วมในพื้นที่เกษตรน้ำฝน

ของสำนักงานทรัพยากรน้ำภาค 4 เดือน กรกฎาคม - ธันวาคม พ.ศ. 2563

จังหวัด	อำเภอ	ตำบล	พื้นที่เสี่ยง (ไร่)
		ห้วยหินลาด	39,638.39
		ห้วยโทน	42,928.54
		ห้วยช้าง	49,502.42
		หินกอง	70,869.03
	หนองพอก	ท่าสีดา	0.34
		หนองขุนใหญ่	2.11
	หนองฮี	เด่นราษฎร์	0.03
		หนองฮี	0.02
	อาจสามารถ	โพนเมือง	0.12
		บ้านแจ้ง	0.05
		หนองขาม	0.50
		หนองหมื่นถ่าน	0.58
ร้อยเอ็ด ผลรวม			2,455,772.54
ผลรวมทั้งหมด			12,976,243.18

ตารางภาคผนวก ก26 สรุปพื้นที่เสี่ยงภัยน้ำท่วมในพื้นที่เกษตรน้ำฝน
ของสำนักงานทรัพยากรน้ำภาค 4 เดือน กรกฎาคม พ.ศ. 2563

จังหวัด	อำเภอ	ตำบล	พื้นที่เสี่ยง (ไร่)		
กาฬสินธุ์	เมืองกาฬสินธุ์	เซียงเครือ	7,803.25		
		เหนือ	4,608.11		
		โพนทอง	5,332.15		
		ไผ่	20,787.79		
		กลางหมื่น	16,947.06		
		ขมิ้น	20,065.24		
		นาจารย์	19,263.25		
		บึงวิชัย	5,549.57		
		ภูดิน	14,914.07		
		ภูป้อ	25,974.91		
		ลำปาว	13,720.23		
		หนองกุง	13,939.75		
		กมลาไสย		โคกสมบูรณ์	14,305.29
				โพนงาม	5,313.04
ฆ้องชัย		หนองแปน	1,854.72		
		โคกสะอาด	14,591.57		
		ฆ้องชัยพัฒนา	5,214.03		
		ดอนจาน	ดงพยุง	44.73	
		ดอนจาน	0.30		
		ม่วงนา	141.03		
นามน		ยอดแกง	39.13		
ยางตลาด		เขาพระนอน	15,224.46		
		เว่อ	12,030.51		
		โนนสูง	18,246.58		
		คลองขาม	30,517.52		
		นาเชือก	11,665.70		
		บัวบาน	5,307.23		

ตารางภาคผนวก ก26 สรุปพื้นที่เสี่ยงภัยน้ำท่วมในพื้นที่เกษตรน้ำฝน
ของสำนักงานทรัพยากรน้ำภาค 4 เดือน กรกฎาคม พ.ศ. 2563

จังหวัด	อำเภอ	ตำบล	พื้นที่เสี่ยง (ไร่)
		ยางตลาด	7,681.30
		หนองตอกแป้น	12,355.43
		หนองอิเฒ่า	15,202.09
		ห้วยจั่ว	4,470.47
		ห้วยน้ำคำ	38,150.60
		อิติ้อ	26,491.24
	ร่องคำ	เหล่าอ้อย	0.16
		สามัคคี	0.40
	สมเด็จ	หนองแวง	162.13
	สหัสขันธ์	โนนน้ำเกลี้ยง	7.05
		นามะเขือ	0.76
		นิคม	0.02
	ห้วยเม็ก	โนนสะอาด	0.34
		กุดโดน	0.03
		คำเหมือดแก้ว	0.47
		ห้วยหิน	0.15
ภาพสินธุ์ ผลรวม			407,923.84
ขอนแก่น	เมืองขอนแก่น	เมืองเก่า	5,712.33
		แดงใหญ่	14,064.98
		โคกสี	184.76
		โนนท่อน	8,940.27
		ดอนช้าง	10,478.38
		ดอนหัน	22,074.84
		ท่าพระ	13,563.60
		บ้านเป็ด	6,202.60
		บ้านค้อ	56,303.99
		บ้านทุ่ม	27,686.96

ตารางภาคผนวก ก26 สรุปพื้นที่เสี่ยงภัยน้ำท่วมในพื้นที่เกษตรน้ำฝน
ของสำนักงานทรัพยากรน้ำภาค 4 เดือน กรกฎาคม พ.ศ. 2563

จังหวัด	อำเภอ	ตำบล	พื้นที่เสี่ยง (ไร่)
		บ้านห้วย	21,690.13
		พระลับ	235.71
		ศิลา	4,442.55
		สาวะถี	39,086.46
		สำราญ	9,429.43
	แวงใหญ่	แวงใหญ่	13,209.21
		โนนทอง	16,446.57
		โนนสะอาด	20,369.08
		ใหม่นาเพียง	19,776.34
		คอนฉิม	16,137.00
	แวงน้อย	แวงน้อย	21,108.75
		ก้านเหลือง	31,979.84
		ทางขวาง	20,337.13
		ท่านางแนว	10,947.43
		ท่าวัด	16,088.51
		ละหานนา	27,105.66
	โคกโพธิ์ไชย	โพธิ์ไชย	29,022.40
		ชัยสมบูรณ	22,485.82
		นาแพง	20,368.93
		บ้านโคก	19,504.43
	โนนศิลา	โนนศิลา	0.42
		หนองปลาหมอ	0.38
	ชนบท	โนนพะยอม	17,007.96
		กุดเพ็ชขอม	11,257.73
		ชนบท	8,713.11
		บ้านแท่น	12,974.25
		ปอแดง	12,778.40

ตารางภาคผนวก ก26 สรุปพื้นที่เสี่ยงภัยน้ำท่วมในพื้นที่เกษตรน้ำฝน
ของสำนักงานทรัพยากรน้ำภาค 4 เดือน กรกฎาคม พ.ศ. 2563

จังหวัด	อำเภอ	ตำบล	พื้นที่เสี่ยง (ไร่)
		วังแสง	22,092.23
		ศรีบุญเรือง	2,529.24
		ห้วยแก	17,333.20
	ชุมแพ	โนนอุดม	4.92
		ไชยสอ	10.32
		นาเพียง	1.79
	ข้าสูง	กระนวน	0.28
		คูคำ	0.23
	น้ำพอง	ม่วงหวาน	0.78
	บ้านแฮด	โคกสำราญ	16,655.89
		โนนสมบูรณ์	17,930.70
		บ้านแฮด	23,039.52
		หนองแซง	22,590.92
	บ้านไผ่	เมืองเพี้ย	0.02
		ภูเหล็ก	0.04
	บ้านฝาง	บ้านเหล่า	0.98
		บ้านฝาง	0.24
		ป่ามะนาว	0.84
		ป่าหวายนั่ง	0.11
	พระยืน	ขามป้อม	17,617.21
		บ้านไต้	9,138.75
		พระบุ	12,127.70
		พระยืน	36,808.03
		หนองแวง	18,480.60
	พล	เพ็็กใหญ่	0.10
		โคกสง่า	107.95
		ลอมคอม	0.18

ตารางภาคผนวก ก26 สรุปพื้นที่เสี่ยงภัยน้ำท่วมในพื้นที่เกษตรน้ำฝน
ของสำนักงานทรัพยากรน้ำภาค 4 เดือน กรกฎาคม พ.ศ. 2563

จังหวัด	อำเภอ	ตำบล	พื้นที่เสี่ยง (ไร่)
		หนองแขวงโสภนพระ	0.65
		หนองแขวงนางบัว	0.41
		หัวทุ่ง	0.01
	มัญจาคีรี	โพนเพ็ก	33,592.09
		กุดเค้า	17,263.07
		คำแคน	28,111.24
		ท่าศาลา	24,143.08
		นาข่า	30,428.09
		นางาม	40,794.68
		สวนหม่อน	21,048.34
		หนองแปน	20,012.61
	หนองเรือ	กุดกว้าง	1.24
		บ้านเม็ง	0.59
	หนองสองห้อง	โนนธาตุ	42.78
		ดงเค็ง	1.34
		ดอนคู	0.28
		ตะกั่วป่า	1,718.47
		หนองไผ่ล้อม	0.12
		หนองสองห้อง	0.55
		หันโจด	0.24
	อุบลรัตน์	โคกสูง	0.29
ขอนแก่น ผลรวม			1,041,349.34
ชัยภูมิ	เกษตรสมบูรณ์	โนนกกอก	353.91
		บ้านหัน	168.82
		สระโพนทอง	159.06
	เทพสถิต	โป่งนก	0.01
		นายางกลัก	0.06

ตารางภาคผนวก ก26 สรุปพื้นที่เสี่ยงภัยน้ำท่วมในพื้นที่เกษตรน้ำฝน
ของสำนักงานทรัพยากรน้ำภาค 4 เดือน กรกฎาคม พ.ศ. 2563

จังหวัด	อำเภอ	ตำบล	พื้นที่เสี่ยง (ไร่)
		วะตะแบก	0.00
	เนินสง่า	กะหาด	29,050.95
		ตาเนิน	24,066.82
		รังงาม	31,279.01
		หนองฉิม	41,230.25
	เมืองชัยภูมิ	โคกสูง	25,243.85
		โนนสำราญ	17,949.35
		โพนทอง	22,975.64
		ในเมือง	447.33
		กุดตุ้ม	40,543.48
		ชีลอง	21,257.83
		ชัยสีทอง	41,389.20
		ท่าหินโงม	21,998.90
		นาเสียว	24,839.43
		นาฝาย	22,918.89
		บ้านเล่า	13,184.76
		บ้านค่าย	9,857.96
		บึงคล้า	27,321.60
		รอบเมือง	12,004.19
		ลาดใหญ่	26,579.77
		หนองไผ่	40,759.48
		หนองนาแซง	12,118.74
		ห้วยต้อน	35,339.12
		ห้วยบง	23,754.99
	แก้งคร้อ	เก่าyadi	0.15
	คอนสวรรค์	โนนสะอาด	0.38
		คอนสวรรค์	0.01

ตารางภาคผนวก ก26 สรุปพื้นที่เสี่ยงภัยน้ำท่วมในพื้นที่เกษตรน้ำฝน
ของสำนักงานทรัพยากรน้ำภาค 4 เดือน กรกฎาคม พ.ศ. 2563

จังหวัด	อำเภอ	ตำบล	พื้นที่เสี่ยง (ไร่)
		ช่องสามหมอ	0.01
		บ้านโสก	0.00
		ศรีสำราญ	0.96
		หนองขาม	0.06
	คอนสาร	โนนคูณ	0.23
	จัตุรัส	กุดน้ำใส	32,937.06
		บ้านกอก	36,029.37
		บ้านขาม	16,782.85
		ละหาน	24,790.59
		ส้มป่อย	32,458.44
		หนองโดน	25,895.09
		หนองบัวโคก	37,496.71
		หนองบัวใหญ่	19,468.38
		หนองบัวบาน	16,518.21
	ซับใหญ่	ท่ากูป	469.46
	บ้านเขว้า	โนนแดง	7,222.62
		ชีบน	26,923.95
		ตลาดแร้ง	40,274.15
		บ้านเขว้า	24,400.50
		ภูแลนคา	22,267.11
		ลุ่มลำชี	15,675.63
	บ้านแท่น	บ้านเต่า	27,961.13
		บ้านแท่น	23,649.24
		สระพัง	14,742.27
		สามสวน	33,046.03
		หนองคู	25,950.38
	บำเหน็จณรงค์	โคกเจริญรัมย์	0.16

ตารางภาคผนวก ก26 สรุปพื้นที่เสี่ยงภัยน้ำท่วมในพื้นที่เกษตรน้ำฝน
ของสำนักงานทรัพยากรน้ำภาค 4 เดือน กรกฎาคม พ.ศ. 2563

จังหวัด	อำเภอ	ตำบล	พื้นที่เสี่ยง (ไร่)
		บ้านเพชร	0.17
		บ้านตาล	0.00
		หัวทะเล	568.14
	ภักดีชุมพล	แหลมทอง	0.15
		วังทอง	139.60
	ภูเขียว	โคกสะอาด	28,104.26
		โอโธ	24,912.78
		กวางโจน	36,625.57
		กุดยม	18,292.19
		ธาตุทอง	42,732.13
		บ้านเพชร	18,651.09
		บ้านแก้ง	61,067.08
		บ้านดอน	23,357.38
		ผักปัง	21,316.86
		หนองคอนไทย	22,503.43
		หนองตุม	33,828.35
	หนองบัวแดง	กุดชุมแสง	357.61
		ถ้ำวัวแดง	0.23
	หนองบัวระเหว	โคกสะอาด	22,371.84
		โสภโปลาตุก	31,582.86
		วังตะเฒ่า	75,368.90
		หนองบัวระเหว	8,289.57
		ห้วยแย้	40,982.35
ชัยภูมิ ผลรวม			1,582,807.09
มหาสารคาม	เชียงยืน	เชียงยืน	22,477.78
		เสื่อเต่า	21,284.68
		เหล่าบัวบาน	1,114.66

ตารางภาคผนวก ก26 สรุปพื้นที่เสี่ยงภัยน้ำท่วมในพื้นที่เกษตรน้ำฝน
ของสำนักงานทรัพยากรน้ำภาค 4 เดือน กรกฎาคม พ.ศ. 2563

จังหวัด	อำเภอ	ตำบล	พื้นที่เสี่ยง (ไร่)
		โพนทอง	11,889.46
		กู่ทอง	8,003.90
		ดอนเงิน	19,172.94
		นาทอง	5,629.99
		หนองซอน	9,421.78
	เมืองมหาสารคาม	แก้ง	4.41
	โกสุมพิสัย	เขวาไร่	42,816.37
		เขื่อน	744.13
		เลิงใต้	2,441.54
		เหล่า	19,212.37
		แก้งแก	8,723.05
		แพง	16,489.45
		โพนงาม	6,525.99
		ดอนกลาง	27,387.99
		วังยาว	6,015.60
		หนองเหล็ก	30,679.73
		หนองกุงสวรรค์	20,483.99
		หนองบอน	11,082.00
		ห้วยขวาง	6,807.50
	กันทรวิชัย	เขวาใหญ่	27,316.51
		โคกพระ	12,422.56
		กุดไผ่จ่อ	8,640.58
		ขามเต่าพัฒนา	14,223.46
		ขามเรียง	23,130.77
		คันธารราษฎร์	11,787.54
		ท่าขอนยาง	6,091.96
		นาสีนวน	25,578.88

ตารางภาคผนวก ก26 สรุปพื้นที่เสี่ยงภัยน้ำท่วมในพื้นที่เกษตรน้ำฝน
ของสำนักงานทรัพยากรน้ำภาค 4 เดือน กรกฎาคม พ.ศ. 2563

จังหวัด	อำเภอ	ตำบล	พื้นที่เสี่ยง (ไร่)
		มะค่า	5,958.15
		ศรีสุข	26,049.30
	กุฉีรัง	ห้วยเตย	0.00
	ชื่นชม	เหล่าดอกไม้	0.71
		หนองกุง	0.55
	นาเชือก	ปอพาน	30.74
		หนองเม็ก	0.56
	ยางสีสุราช	แวงดง	0.01
		นาภู	0.12
มหาสารคาม ผลรวม			459,641.71
ร้อยเอ็ด	เกษตรวิสัย	ดงครั่งน้อย	0.15
	เชียงขวัญ	เชียงขวัญ	46.09
		บ้านเชียง	18.79
		พระเจ้า	2,913.56
		พระธาตุ	5,007.92
		พลับพลา	7,666.00
		หมูม่น	0.00
	เมืองร้อยเอ็ด	สีแก้ว	0.12
		หนองแวง	68.55
	เสลภูมิ	เกาะแก้ว	17,750.37
		เมืองไพร	13,339.18
		เหล่าน้อย	17,526.86
		โพธิ์ทอง	16,720.79
		กลาง	4,267.91
		ขวัญเมือง	5,764.75
		ขวาว	26,238.28
		ท่าม่วง	14,472.15

ตารางภาคผนวก ก26 สรุปพื้นที่เสี่ยงภัยน้ำท่วมในพื้นที่เกษตรน้ำฝน
ของสำนักงานทรัพยากรน้ำภาค 4 เดือน กรกฎาคม พ.ศ. 2563

จังหวัด	อำเภอ	ตำบล	พื้นที่เสี่ยง (ไร่)
		นาเมือง	24,957.41
		นาเลิง	15,519.24
		นาแซง	13,549.68
		นางาม	50,011.08
		บึงเกลือ	13,483.77
		พรสวรรค์	16,207.47
		ภูเงิน	29,695.87
		วังหลวง	22,507.65
		ศรีวิสัย	19,973.59
		หนองหลวง	14,362.35
	โพธิ์ชัย	ดอนโอง	0.26
	โพนทราย	โพนทราย	0.00
	โพนทอง	โคกกกม่วง	0.35
		โคกสูง	0.50
		โนนชัยศรี	0.82
		พรมสวรรค์	0.16
	จังหาร	แสนชาติ	4,895.35
		จังหาร	7,615.71
		ดงสิงห์	11,082.35
		ดินดำ	10,868.13
		ป่าฝาง	4,288.22
		ผักแว่น	2,059.70
		ม่วงลาด	1,370.24
		ยางใหญ่	11,641.87
	ทุ่งเขาหลวง	เทอดไทย	7,129.13
		เหล่า	11,557.27
		ทุ่งเขาหลวง	0.18

ตารางภาคผนวก ก26 สรุบบพื้นที่เสี่ยงภัยน้ำท่วมในพื้นที่เกษตรน้ำฝน
ของสำนักงานทรัพยากรน้ำภาค 4 เดือน กรกฎาคม พ.ศ. 2563

จังหวัด	อำเภอ	ตำบล	พื้นที่เสี่ยง (ไร่)
		บึงงาม	20,185.17
		มะบัว	0.42
	ธวัชบุรี	ไพศาล	0.01
		ธวัชบุรี	0.04
		มะฮี	25.67
		อู่เม้า	43.04
	พนมไพร	ค้อใหญ่	0.25
		คำไฮ	0.00
	สุวรรณภูมิ	ทุ่งกุลา	0.00
		ทุ่งหลวง	2.38
	หนองพอก	ท่าสีดา	0.09
		หนองขุนใหญ่	0.53
	อาจสามารถ	โพนเมือง	0.03
		บ้านแจ้ง	0.01
ร้อยเอ็ด ผลรวม			444,837.43
ผลรวมทั้งหมด			3,936,559.41

ตารางภาคผนวก ก27 สรุปพื้นที่เสี่ยงภัยน้ำท่วมในพื้นที่เกษตรน้ำฝน

ของสำนักงานทรัพยากรน้ำภาค 4 เดือน สิงหาคม พ.ศ. 2563

จังหวัด	อำเภอ	ตำบล	พื้นที่เสี่ยง (ไร่)			
กาฬสินธุ์	เมืองกาฬสินธุ์	เซียงเครือ	7,803.25			
		เหนือ	4,608.11			
		โพนทอง	5,332.15			
		ไผ่	20,787.79			
		กลางหมื่น	16,947.06			
		ขมิ้น	20,065.24			
		นาจารย์	19,263.25			
		บึงวิชัย	5,549.57			
		ภูดิน	14,914.07			
		ภูป้อ	25,974.91			
		ลำปาว	13,720.23			
		หนองกุง	13,939.75			
		กมลาไสย	โคกสมบурณ์		0.01	
				ดอนจาน	ดงพยุง	44.73
					ดอนจาน	0.30
	ม่วงนา			141.03		
นามน	ยอดแกง			39.13		
	ยางตลาด			โนนสูง	0.34	
				หัวนาคำ	2.04	
สมเด็จ	หนองแวง			162.13		
	สหัสขันธ์			โนนน้ำเกลี้ยง	7.05	
				นามะเขือ	0.76	
	นิคม	0.02				
กาฬสินธุ์ ผลรวม			169,302.92			
ขอนแก่น	เปือยน้อย	ขามป้อม	1,773.43			
		วังม่วง	0.29			
	เมืองขอนแก่น	เมืองเก่า	5,712.33			

ตารางภาคผนวก ก27 สรุปพื้นที่เสี่ยงภัยน้ำท่วมในพื้นที่เกษตรน้ำฝน

ของสำนักงานทรัพยากรน้ำภาค 4 เดือน สิงหาคม พ.ศ. 2563

จังหวัด	อำเภอ	ตำบล	พื้นที่เสี่ยง (ไร่)
		แดงใหญ่	14,064.98
		โคกสี	184.76
		โนนท่อน	8,940.27
		ดอนช้าง	10,478.38
		ดอนหัน	22,074.79
		ท่าพระ	13,411.46
		บ้านเป็ด	6,202.60
		บ้านค้อ	56,303.99
		บ้านทุ่ม	27,686.96
		บ้านหว้า	21,690.13
		พระลับ	235.71
		ศิลา	4,442.55
		สาวะถี	39,086.46
		สำราญ	9,429.43
	แวงใหญ่	แวงใหญ่	13,209.21
		โนนทอง	16,446.57
		โนนสะอาด	20,369.08
		ใหม่นาเพียง	19,776.34
		คอนนิม	16,137.00
	แวงน้อย	แวงน้อย	21,108.75
		ก้านเหลือง	31,979.84
		ทางขวาง	20,337.13
		ท่านางแนว	10,947.43
		ท่าวัด	16,088.51
		ละหานนา	27,105.66
	โคกโพธิ์ไชย	โพธิ์ไชย	29,022.40
		ชัยสมบุญ	22,485.82

ตารางภาคผนวก ก27 สรุปพื้นที่เสี่ยงภัยน้ำท่วมในพื้นที่เกษตรน้ำฝน

ของสำนักงานทรัพยากรน้ำภาค 4 เดือน สิงหาคม พ.ศ. 2563

จังหวัด	อำเภอ	ตำบล	พื้นที่เสี่ยง (ไร่)
		นาแพง	20,368.93
		บ้านโคก	19,504.43
	โนนศิลา	เปือยใหญ่	0.09
		โนนแดง	0.14
		โนนศิลา	0.42
		หนองปลาหมอ	0.38
	ชนบท	โนนพะยอม	17,007.96
		กุดเพ็ชขอม	11,257.73
		ชนบท	8,713.11
		บ้านแท่น	12,974.25
		ปอแดง	12,778.40
		วังแสง	22,092.23
		ศรีบุญเรือง	2,529.24
		ห้วยแก	17,333.20
	ชุมแพ	โนนอุดม	4.92
		ไชยสอ	10.32
		นาเพียง	1.79
		นาหนองทุ่ม	0.00
	ชำสูง	กระนวน	0.28
		คูคำ	0.23
	น้ำพอง	ม่วงหวาน	0.78
	บ้านแฮด	โคกสำราญ	16,656.20
		โนนสมบูรณ์	17,930.70
		บ้านแฮด	23,039.52
		หนองแซง	22,591.38
	บ้านไผ่	เมืองเพ็ญ	14,519.32
		แคนเหนือ	16,635.04

ตารางภาคผนวก ก27 สรุปพื้นที่เสี่ยงภัยน้ำท่วมในพื้นที่เกษตรน้ำฝน

ของสำนักงานทรัพยากรน้ำภาค 4 เดือน สิงหาคม พ.ศ. 2563

จังหวัด	อำเภอ	ตำบล	พื้นที่เสี่ยง (ไร่)
		ในเมือง	21,270.03
		บ้านไผ่	13,121.44
		บ้านลาน	28,903.85
		ป่าปอ	29,936.13
		ภูเหล็ก	30,408.12
		หนองน้ำใส	13,739.07
		หัวหนอง	12,509.30
		หินตั้ง	24,285.28
	บ้านฝาง	บ้านเหล่า	0.98
		บ้านฝาง	0.24
		ป่ามะนาว	0.84
		ป่าหวายนั้ง	0.11
	พระยืน	ขามป้อม	17,617.21
		บ้านไต้	9,138.75
		พระบุ	12,127.70
		พระยืน	36,808.03
		หนองแวง	18,480.60
	พล	เพ็กใหญ่	0.10
		โคกสง่า	107.95
		ลอมคอม	0.18
		หนองแวงโสภนพระ	0.65
		หนองแวงนางบัว	0.41
		หัวทุ่ง	0.01
	มัญจาคีรี	โพนเพ็ก	33,592.09
		กุดเค้า	17,263.07
		คำแคน	28,111.24
		ท่าศาลา	24,143.08

ตารางภาคผนวก ก27 สรุปพื้นที่เสี่ยงภัยน้ำท่วมในพื้นที่เกษตรน้ำฝน

ของสำนักงานทรัพยากรน้ำภาค 4 เดือน สิงหาคม พ.ศ. 2563

จังหวัด	อำเภอ	ตำบล	พื้นที่เสี่ยง (ไร่)
		นาข่า	30,428.09
		นางาม	40,794.68
		สวนหม่อน	21,048.34
		หนองแปน	20,012.71
	หนองเรือ	กุดกว้าง	1.24
		บ้านเม็ง	0.59
	หนองสองห้อง	โนนธาตุ	42.78
		ดงเค็ง	1.34
		วังหิน	0.05
		หนองสองห้อง	0.55
		หันโจด	0.24
	อุบลรัตน์	โคกสูง	0.29
ขอนแก่น ผลรวม			1,246,580.67
ชัยภูมิ	เกษตรสมบูรณ์	โนนกกอก	353.91
		บ้านหัน	168.82
		สระโพนทอง	159.06
	เทพสถิต	โป่งนก	0.01
		นายางกลัก	0.06
		วะตะแบก	0.00
	เนินสง่า	กะฮาด	29,050.95
		ตาดเนิน	24,066.82
		รังงาม	31,279.01
		หนองฉิม	41,230.25
	เมืองชัยภูมิ	โคกสูง	25,243.85
		โนนสำราญ	17,949.35
		โพนทอง	22,975.64
		ในเมือง	447.33

ตารางภาคผนวก ก27 สรุปพื้นที่เสี่ยงภัยน้ำท่วมในพื้นที่เกษตรน้ำฝน
ของสำนักงานทรัพยากรน้ำภาค 4 เดือน สิงหาคม พ.ศ. 2563

จังหวัด	อำเภอ	ตำบล	พื้นที่เสี่ยง (ไร่)
		กุดตุ้ม	40,543.48
		ชีลอง	21,257.83
		ชัยสีทอง	41,389.20
		ท่าหินโงม	21,998.90
		นาเสียว	24,839.43
		นาฝาย	22,918.89
		บ้านเล่า	13,184.76
		บ้านค่าย	9,857.96
		ปungคล้า	27,321.60
		รอบเมือง	12,004.19
		ลาดใหญ่	26,579.77
		หนองไผ่	40,759.48
		หนองนาแซง	12,118.74
		ห้วยต้อน	35,339.12
		ห้วยบง	23,754.99
	แก้งคร้อ	เก่าyadi	0.15
	คอนสวรรค์	โนนสะอาด	0.38
		คอนสวรรค์	0.01
		ช่องสามหมอ	0.01
		บ้านโสก	0.00
		ศรีสำราญ	0.96
		หนองขาม	0.06
	คอนสาร	โนนคูณ	0.23
	จัตุรัส	กุดน้ำใส	32,937.06
		บ้านกอก	36,029.37
		บ้านขาม	16,782.85
		ละหาน	24,790.59

ตารางภาคผนวก ก27 สรุปพื้นที่เสี่ยงภัยน้ำท่วมในพื้นที่เกษตรน้ำฝน

ของสำนักงานทรัพยากรน้ำภาค 4 เดือน สิงหาคม พ.ศ. 2563

จังหวัด	อำเภอ	ตำบล	พื้นที่เสี่ยง (ไร่)
		ส้มป่อย	32,458.44
		หนองโดน	25,895.09
		หนองบัวโคก	37,496.71
		หนองบัวใหญ่	19,468.38
		หนองบัวบาน	16,518.21
	ซับใหญ่	ท่ากุ่ม	469.46
	บ้านเขว้า	โนนแดง	7,222.62
		ชีบน	26,923.95
		ตลาดแร้ง	40,274.15
		บ้านเขว้า	24,400.50
		ภูแลนคา	22,267.11
		ลุ่มลำชี	15,675.63
	บ้านแท่น	บ้านเต่า	27,961.13
		บ้านแท่น	23,649.24
		สระพัง	14,742.27
		สามสวน	33,046.03
		หนองคู	25,950.38
	บำเหน็จณรงค์	โคกเริงรัมย์	0.16
		บ้านเพชร	0.17
		บ้านตาล	0.00
		หัวทะเล	568.14
	ภักดีชุมพล	แหลมทอง	0.15
		วังทอง	139.60
	ภูเขียว	โคกสะอาด	28,104.26
		โอล์	24,912.78
		กวางโจน	36,625.57
		กุดยม	18,292.19

ตารางภาคผนวก ก27 สรุปพื้นที่เสี่ยงภัยน้ำท่วมในพื้นที่เกษตรน้ำฝน

ของสำนักงานทรัพยากรน้ำภาค 4 เดือน สิงหาคม พ.ศ. 2563

จังหวัด	อำเภอ	ตำบล	พื้นที่เสี่ยง (ไร่)
		ธาตุทอง	42,732.13
		บ้านเพชร	18,651.09
		บ้านแก้ง	61,067.08
		บ้านดอน	23,357.38
		ผักปัง	21,316.86
		หนองคอนไทย	22,503.43
		หนองตุม	33,828.35
	หนองบัวแดง	กุดชุมแสง	357.61
		ถ้ำวัวแดง	0.23
	หนองบัวระเหว	โคกสะอาด	22,371.84
		โสกปลาตุก	31,582.86
		วังตะเฒ่า	75,368.90
		หนองบัวระเหว	8,289.57
		ห้วยแย้	40,982.35
ชัยภูมิ ผลรวม			1,582,807.09
มหาสารคาม	เชียงยืน	เชียงยืน	22,477.78
		เสื่อเต่า	21,284.68
		เหล่าบัวบาน	1,114.66
		โพนทอง	11,889.21
		กู่ทอง	8,003.90
		ดอนเงิน	19,171.75
		นาทอง	5,629.92
		หนองซอน	9,421.64
	โกสุมพิสัย	เขวาไร่	1,853.05
		ดอนกลาง	0.01
	กันทรวิชัย	นาสีนวน	0.02
	กุดรัง	นาโพธิ์	746.60

ตารางภาคผนวก ก27 สรุปพื้นที่เสี่ยงภัยน้ำท่วมในพื้นที่เกษตรน้ำฝน

ของสำนักงานทรัพยากรน้ำภาค 4 เดือน สิงหาคม พ.ศ. 2563

จังหวัด	อำเภอ	ตำบล	พื้นที่เสี่ยง (ไร่)
		หนองแวง	0.25
	ชื่นชม	เหล่าดอกไม้	0.55
		หนองกุง	0.55
มหาสารคาม ผลรวม			101,594.56
ร้อยเอ็ด	เกษตรวิสัย	ดงครั่งน้อย	0.15
	เชียงขวัญ	เชียงขวัญ	46.09
		บ้านเชียง	18.78
		หมูม่น	0.00
	เมืองร้อยเอ็ด	สีแก้ว	0.12
		หนองแวง	68.55
	เสลภูมิ	เกาะแก้ว	17,750.37
		เมืองไพร	13,339.18
		เหล่าน้อย	17,526.86
		โพธิ์ทอง	16,720.79
		กลาง	4,267.91
		ขวัญเมือง	5,764.75
		ขวาว	26,238.28
		ท่าม่วง	14,472.15
		นาเมือง	24,957.41
		นาเลิง	15,519.24
		นาแซง	13,549.68
		นางาม	50,011.08
		บึงเกลือ	13,483.77
		พรสวรรค์	16,207.47
		ภูเงิน	29,695.87
		วังหลวง	22,507.65
		ศรีวิสัย	19,973.59

ตารางภาคผนวก ก27 สรุปพื้นที่เสี่ยงภัยน้ำท่วมในพื้นที่เกษตรน้ำฝน

ของสำนักงานทรัพยากรน้ำภาค 4 เดือน สิงหาคม พ.ศ. 2563

จังหวัด	อำเภอ	ตำบล	พื้นที่เสี่ยง (ไร่)
		หนองหลวง	14,362.35
	โพธิ์ชัย	ดอนโอง	0.26
	โพนทราย	โพนทราย	0.00
	โพนทอง	โคกกกม่วง	0.35
		โคกสูง	0.50
		โนนชัยศรี	0.82
		พรมสวรรค์	0.16
	จังหาร	แสนชาติ	4,895.35
		จังหาร	7,615.71
		ดงสิงห์	11,082.35
		ดินดำ	10,868.13
		ป่าฝาง	4,288.22
		ผักแว่น	2,059.70
		ม่วงลาด	1,370.24
		ยางใหญ่	11,641.87
	ทุ่งเขาหลวง	เทอดไทย	7,129.13
		เหล่า	11,557.27
		ทุ่งเขาหลวง	0.18
		บึงงาม	20,185.17
		มะบ้า	0.42
	ธวัชบุรี	ไพศาล	0.01
		อุ่มเม้า	43.04
	พนมไพร	ค้อใหญ่	0.25
		คำไฮ	0.00
	สุวรรณภูมิ	ทุ่งกุลา	0.00
		ทุ่งหลวง	2.38
	หนองพอก	ท่าสีดา	0.09

ตารางภาคผนวก ก27 สรุปพื้นที่เสี่ยงภัยน้ำท่วมในพื้นที่เกษตรน้ำฝน

ของสำนักงานทรัพยากรน้ำภาค 4 เดือน สิงหาคม พ.ศ. 2563

จังหวัด	อำเภอ	ตำบล	พื้นที่เสี่ยง (ไร่)
		หนองขุนใหญ่	0.53
	อาจสามารถ	โพนเมือง	0.03
		บ้านแจ้ง	0.01
ร้อยละ ผลรวม			429,224.23
ผลรวมทั้งหมด			3,529,509.46

ตารางภาคผนวก ก28 สรุปพื้นที่เสี่ยงภัยน้ำท่วมในพื้นที่เกษตรน้ำฝน
ของสำนักงานทรัพยากรน้ำภาค 4 เดือน กันยายน พ.ศ. 2563

จังหวัด	อำเภอ	ตำบล	พื้นที่เสี่ยง (ไร่)		
กาฬสินธุ์	เมืองกาฬสินธุ์	เซียงเครือ	7,803.25		
		เหนือ	4,608.11		
		โพนทอง	5,332.15		
		ไผ่	20,787.79		
		กลางหมื่น	16,947.06		
		ขมิ้น	20,065.24		
		นาจารย์	19,263.25		
		บึงวิชัย	5,549.57		
		ภูดิน	14,914.07		
		ภูป้อ	25,974.91		
		ลำปาว	13,720.23		
		หนองกุง	13,939.75		
		กาฬสินธุ์	กมลาไสย	โคกสมบูรณ์	0.01
			ดอนจาน	ดงพยุง	44.73
ดอนจาน	0.30				
นามน	ม่วงนา		141.03		
	ยอดแกง		39.13		
	หนองแวง		162.13		
สหัสขันธ์	โนนน้ำเกลี้ยง		7.05		
	นามะเขือ		0.76		
	นิคม		0.02		
กาฬสินธุ์ ผลรวม			169,300.53		
ขอนแก่น	เขาสวนกวาง	คำม่วง	0.53		
		ดงเมืองแอม	0.85		
	เมืองขอนแก่น	เมืองเก่า	5,712.33		
		แดงใหญ่	14,064.98		
		โคกสี	184.76		

ตารางภาคผนวก ก28 สรุปพื้นที่เสี่ยงภัยน้ำท่วมในพื้นที่เกษตรน้ำฝน
ของสำนักงานทรัพยากรน้ำภาค 4 เดือน กันยายน พ.ศ. 2563

จังหวัด	อำเภอ	ตำบล	พื้นที่เสี่ยง (ไร่)
		โนนท่อน	8,940.27
		ดอนช้าง	10,478.02
		ดอนหัน	22,074.84
		ท่าพระ	13,563.18
		บ้านเป็ด	6,202.60
		บ้านค้อ	56,304.19
		บ้านทุ่ม	27,686.96
		บ้านหว้า	21,689.52
		พระลับ	235.71
		ศิลา	4,442.55
		สาวะถี	39,086.46
		สำราญ	9,429.43
	วางใหญ่	วางใหญ่	1.72
	โคกโพธิ์ไชย	โพธิ์ไชย	0.73
		ชัยสมบุญ	0.25
	โนนศิลา	โนนศิลา	0.42
		หนองปลาหมอ	0.38
	กระนวน	บ้านฝาง	0.01
		หนองโน	0.10
		ห้วยโจด	0.00
		ห้วยน้ำคำ	0.12
	ชนบท	โนนพะยอม	17,007.96
		กุดเพ็ชร์	11,257.73
		ชนบท	8,713.11
		บ้านแท่น	12,974.25
		ปอแดง	12,777.64
		วังแสง	22,091.92

ตารางภาคผนวก ก28 สรุปพื้นที่เสี่ยงภัยน้ำท่วมในพื้นที่เกษตรน้ำฝน
ของสำนักงานทรัพยากรน้ำภาค 4 เดือน กันยายน พ.ศ. 2563

จังหวัด	อำเภอ	ตำบล	พื้นที่เสี่ยง (ไร่)
		ศรีบุญเรือง	2,529.23
		ห้วยแก	17,332.47
	ชุมแพ	นาหนองทุ่ม	0.00
	ซำสูง	กระนวน	0.27
		คูคำ	0.00
	น้ำพอง	กุดน้ำใส	12,849.17
		ทรายมูล	13,447.81
		น้ำพอง	26,022.33
		บัวเงิน	41,524.76
		บัวใหญ่	10,958.86
		บ้านขาม	10,443.92
		พังทวย	27,151.38
		ม่วงหวาน	23,523.00
		วังชัย	983.80
		สะอาด	28,191.92
		หนองกุง	12,126.20
	บ้านแฮด	โนนสมบุรณ์	0.19
		บ้านแฮด	0.00
		หนองแซง	0.02
	บ้านไผ่	เมืองเพี้ย	0.02
		ภูเหล็ก	0.02
	บ้านฝาง	บ้านฝาง	0.24
		ป่าหวายนั่ง	0.11
	พระยืน	พระยืน	0.09
		หนองแวง	0.03
	พล	หนองแวงนางบัว	0.16
	มัญจาคีรี	กุดเค้า	0.70

ตารางภาคผนวก ก28 สรุปพื้นที่เสี่ยงภัยน้ำท่วมในพื้นที่เกษตรน้ำฝน
ของสำนักงานทรัพยากรน้ำภาค 4 เดือน กันยายน พ.ศ. 2563

จังหวัด	อำเภอ	ตำบล	พื้นที่เสี่ยง (ไร่)
		สวนหม่อน	0.00
		หนองแปน	0.01
	อุบลรัตน์	โคกสูง	0.50
		บ้านดง	0.28
ขอนแก่น ผลรวม			552,011.01
ชัยภูมิ	เกษตรสมบูรณ์	โนนกกอก	353.91
		สระโพนทอง	159.06
	เทพสถิต	โป่งนก	0.01
		นายางกลัก	0.06
	เนินสง่า	กะฮาด	29,050.95
		ตาเนิน	23,629.04
		รังงาม	31,279.01
		หนองฉิม	41,230.25
	เมืองชัยภูมิ	โคกสูง	25,243.85
		โนนสำราญ	17,939.02
		โพนทอง	22,975.64
		ในเมือง	447.33
		กุดตุ้ม	40,530.86
		ชีลอง	21,257.83
		ชัยสีทอง	41,389.20
		ท่าหินโงม	21,998.90
		นาเสียว	24,839.43
		นาฝาย	22,918.89
		บ้านเล่า	13,184.76
		บ้านค่าย	9,857.96
		บึงคล้า	27,321.60
		รอบเมือง	12,004.19

ตารางภาคผนวก ก28 สรุปพื้นที่เสี่ยงภัยน้ำท่วมในพื้นที่เกษตรน้ำฝน
ของสำนักงานทรัพยากรน้ำภาค 4 เดือน กันยายน พ.ศ. 2563

จังหวัด	อำเภอ	ตำบล	พื้นที่เสี่ยง (ไร่)
		ลาดใหญ่	26,538.27
		หนองไผ่	40,757.88
		หนองนาแซง	12,118.74
		ห้วยต้อน	35,339.12
		ห้วยบง	23,754.99
	แก้งคร้อ	เก่าyadi	0.15
	คอนสวรรค์	โคกมั่งงอย	24,423.73
		โนนสะอาด	11,401.65
		คอนสวรรค์	20,956.82
		ช่องสามหมอ	13,944.74
		บ้านโสก	24,291.21
		ยางหวาย	11,249.59
		ศรีสำราญ	20,467.32
		หนองขาม	15,965.60
		ห้วยไร่	18,841.10
	จัตุรัส	กุดน้ำใส	32,937.06
		บ้านกอก	36,029.37
		บ้านขาม	16,782.85
		ละหาน	24,790.59
		สัมปอ	32,458.44
		หนองโดน	25,895.09
		หนองบัวโคก	37,496.66
		หนองบัวใหญ่	19,468.38
		หนองบัวบาน	16,518.21
	ซับใหญ่	ท่ากุ่ม	469.46
	บ้านเขว้า	โนนแดง	7,222.62
		ชีบน	26,923.95

ตารางภาคผนวก ก28 สรุปพื้นที่เสี่ยงภัยน้ำท่วมในพื้นที่เกษตรน้ำฝน
ของสำนักงานทรัพยากรน้ำภาค 4 เดือน กันยายน พ.ศ. 2563

จังหวัด	อำเภอ	ตำบล	พื้นที่เสี่ยง (ไร่)
		ตลาดแร้ง	40,274.15
		บ้านเขว้า	24,400.50
		ภูแลนคา	22,267.11
		ลุ่มลำชี	15,675.63
	บำเหน็จณรงค์	บ้านตาล	0.00
	ภักดีชุมพล	แหลมทอง	0.15
		วังทอง	139.60
	ภูเขียว	ธาตุทอง	0.00
	หนองบัวแดง	กุดชุมแสง	357.61
		ถ้ำวัวแดง	0.23
	หนองบัวระเหว	โคกสะอาด	22,371.84
		โสกปลาตุก	31,582.86
		วังตะเฒ่า	75,368.90
		หนองบัวระเหว	8,289.57
		ห้วยแย้	40,982.35
ชัยภูมิ ผลรวม			1,286,365.84
มหาสารคาม	เชียงยืน	นาทอง	0.08
		หนองซอน	0.14
	เมืองมหาสารคาม	แก้ง	7,046.12
		เขวา	22,454.30
		แก่งเลิงจาน	7,289.27
		แวงน่าง	20,099.55
		โคกก่อ	31,995.23
		ดอนหว้าน	5,827.24
		ท่าตูม	6,921.73
		ท่าสองคอน	24,814.51
		บัวค้อ	9,315.74

ตารางภาคผนวก ก28 สรุปพื้นที่เสี่ยงภัยน้ำท่วมในพื้นที่เกษตรน้ำฝน
ของสำนักงานทรัพยากรน้ำภาค 4 เดือน กันยายน พ.ศ. 2563

จังหวัด	อำเภอ	ตำบล	พื้นที่เสี่ยง (ไร่)
		ลาดพัฒนา	18,800.16
		หนองโน	11,724.16
		หนองปลิง	10,647.68
		ห้วยแอ่ง	3,751.30
	แกดำ	แกดำ	3.03
		มิตรภาพ	55.40
		วังแสง	622.03
	โกสุมพิสัย	เขวาไร่	40,963.32
		เขื่อน	744.13
		เลิงใต้	2,441.54
		เหล่า	19,212.37
		แก้งแก	8,723.09
		แพง	16,489.45
		โพนงาม	6,525.99
		ดอนกลาง	27,387.98
		วังยาว	6,015.60
		หนองเหล็ก	30,679.73
		หนองกุงสวรรค์	20,483.99
		หนองบอน	11,082.00
		ห้วยขวาง	6,807.50
	กันทรวิชัย	เขวาใหญ่	0.01
		มะค่า	1.23
	กุดรัง	ห้วยเตย	0.00
	บรบือ	หนองโก	94.63
		หนองจิก	0.03
		หนองม่วง	36.08
	วาปีปทุม	จัวบา	0.00

ตารางภาคผนวก ก28 สรุปพื้นที่เสี่ยงภัยน้ำท่วมในพื้นที่เกษตรน้ำฝน
ของสำนักงานทรัพยากรน้ำภาค 4 เดือน กันยายน พ.ศ. 2563

จังหวัด	อำเภอ	ตำบล	พื้นที่เสี่ยง (ไร่)
มหาสารคาม ผลรวม			379,056.34
ร้อยเอ็ด	เกษตรวิสัย	ดงครั่งน้อย	0.17
		สิงห์โคก	0.00
	เชียงขวัญ	เชียงขวัญ	46.09
		บ้านเชียง	18.78
		หมูม่น	0.00
	เมืองร้อยเอ็ด	สีแก้ว	0.12
		หนองแวง	68.55
	เมืองสรวง	กกกุง	0.01
		คูเมือง	0.30
		หนองหิน	0.15
	เสลภูมิ	เกาะแก้ว	17,750.37
		เมืองไพร	13,339.18
		เหล่าน้อย	17,526.86
		โพธิ์ทอง	16,720.79
		กลาง	4,267.91
		ขวัญเมือง	5,764.75
		ขวาว	26,238.28
		ท่าม่วง	14,472.15
		นาเมือง	24,957.41
		นาเลิง	15,519.24
		นาแซง	13,549.68
		นางาม	50,011.08
		บึงเกลือ	13,483.77
		พรสวรรค์	16,207.47
		ภูเงิน	29,695.87
		วังหลวง	22,507.65

ตารางภาคผนวก ก28 สรุปพื้นที่เสี่ยงภัยน้ำท่วมในพื้นที่เกษตรน้ำฝน
ของสำนักงานทรัพยากรน้ำภาค 4 เดือน กันยายน พ.ศ. 2563

จังหวัด	อำเภอ	ตำบล	พื้นที่เสี่ยง (ไร่)
		ศรีวิสัย	19,973.59
		หนองหลวง	14,362.35
	โพธิ์ชัย	ดอนโอง	0.26
	โพนทราย	โพนทราย	0.00
		ท่าหาดยาว	0.20
		ศรีสว่าง	90.94
	โพนทอง	โคกกกม่วง	0.35
		โคกสูง	0.50
		โนนชัยศรี	0.82
		พรมสวรรค์	0.16
	จังหาร	แสนชาติ	4,895.35
		จังหาร	7,615.71
		ดงสิงห์	11,082.35
		ดินดำ	10,868.13
		ป่าฝาง	4,288.22
		ผักแว่น	2,059.70
		ม่วงลาด	1,370.24
		ยางใหญ่	11,641.87
	ทุ่งเขาหลวง	เทอดไทย	7,129.13
		เหล่า	11,557.27
		ทุ่งเขาหลวง	0.18
		บึงงาม	20,185.17
		มะบ้า	0.42
	ธวัชบุรี	ไพศาล	0.01
		อุ่มเม้า	43.04
	พนมไพร	ค้อใหญ่	0.25
		คำไฮ	0.00

ตารางภาคผนวก ก28 สรุปพื้นที่เสี่ยงภัยน้ำท่วมในพื้นที่เกษตรน้ำฝน
ของสำนักงานทรัพยากรน้ำภาค 4 เดือน กันยายน พ.ศ. 2563

จังหวัด	อำเภอ	ตำบล	พื้นที่เสี่ยง (ไร่)
		หนองทัพไทย	0.03
	สุวรรณภูมิ	เมืองทุ่ง	15,162.92
		จำปาขัน	12,463.06
		ช้างเผือก	9,885.21
		ดอกไม้	8,040.54
		ทุ่งกุลา	28,825.56
		ทุ่งศรีเมือง	3,310.74
		ทุ่งหลวง	61,373.67
		นาใหญ่	33,920.86
		น้ำคำ	28,101.17
		บ่อพันขัน	6,588.73
		สระคู	52,399.72
		ห้วยหินลาด	19,819.19
		หัวโทน	21,464.27
		หัวช้าง	24,751.21
		หินกอง	35,434.51
	หนองพอก	ท่าสีดา	0.09
		หนองขุนใหญ่	0.53
	หนองฮี	เด่นราษฎร์	0.02
		หนองฮี	0.01
	อาจสามารถ	โพนเมือง	0.03
		บ้านแจ้ง	0.01
		หนองขาม	0.25
		หนองหมื่นถ่าน	0.29
ร้อยเอ็ด ผลรวม			790,855.44
ผลรวมทั้งหมด			3,177,589.15

ตารางภาคผนวก ก29 สรุปพื้นที่เสี่ยงภัยน้ำท่วมในพื้นที่เกษตรน้ำฝน
ของสำนักงานทรัพยากรน้ำภาค 4 เดือน ตุลาคม พ.ศ. 2563

จังหวัด	อำเภอ	ตำบล	พื้นที่เสี่ยง (ไร่)		
กาฬสินธุ์	เมืองกาฬสินธุ์	เซียงเครือ	7,803.25		
		เหนือ	4,608.11		
		โพนทอง	5,332.15		
		ไผ่	20,787.79		
		กลางหมื่น	16,947.06		
		ขมิ้น	20,065.24		
		นาจารย์	19,263.25		
		บึงวิชัย	5,549.57		
		ภูดิน	14,914.07		
		ภูป้อ	25,974.91		
		ลำปาว	13,720.23		
		หนองกุง	13,939.75		
		กาฬสินธุ์	กมลาไสย	โคกสมบูรณ์	0.01
			ดอนจาน	ดงพยุง	44.73
ดอนจาน	0.30				
ม่วงนา	141.03				
นามน	ยอดแกง		39.13		
สมเด็จ	หนองแวง		162.13		
สหัสขันธ์	โนนน้ำเกลี้ยง		7.05		
	นามะเขือ		0.76		
	นิคม		0.02		
กาฬสินธุ์ ผลรวม			169,300.53		
ขอนแก่น	เขาสวนกวาง	คำม่วง	0.53		
		ดงเมืองแอม	0.85		
	เมืองขอนแก่น	เมืองเก่า	5,712.33		
		แดงใหญ่	14,064.98		
		โคกสี	184.76		

ตารางภาคผนวก ก29 สรุปพื้นที่เสี่ยงภัยน้ำท่วมในพื้นที่เกษตรน้ำฝน

ของสำนักงานทรัพยากรน้ำภาค 4 เดือน ตุลาคม พ.ศ. 2563

จังหวัด	อำเภอ	ตำบล	พื้นที่เสี่ยง (ไร่)
		โนนท่อน	8,940.27
		ดอนช้าง	10,478.02
		ดอนหัน	22,074.84
		ท่าพระ	13,563.18
		บ้านเป็ด	6,202.60
		บ้านค้อ	56,304.19
		บ้านทุ่ม	27,686.96
		บ้านหว้า	21,689.52
		พระลับ	235.71
		ศิลา	4,442.55
		สาวะถี	39,086.46
		สำราญ	9,429.43
	วางใหญ่	วางใหญ่	1.72
	โคกโพธิ์ไชย	โพธิ์ไชย	0.16
	โนนศิลา	โนนศิลา	0.42
		หนองปลาหมอ	0.38
	กระนวน	บ้านฝาง	0.01
		หนองโน	0.10
		ห้วยโจด	0.00
		ห้วยน้ำคำ	0.12
	ชนบท	โนนพะยอม	17,007.96
		กุดเพ็ชขอม	11,257.73
		ชนบท	8,713.11
		บ้านแท่น	12,974.25
		ปอแดง	12,777.64
		วังแสง	22,091.92
		ศรีบุญเรือง	2,529.23

ตารางภาคผนวก ก29 สรุปพื้นที่เสี่ยงภัยน้ำท่วมในพื้นที่เกษตรน้ำฝน
ของสำนักงานทรัพยากรน้ำภาค 4 เดือน ตุลาคม พ.ศ. 2563

จังหวัด	อำเภอ	ตำบล	พื้นที่เสี่ยง (ไร่)
		ห้วยแก	17,332.47
	ชุมแพ	นาหนองทุ่ม	0.00
	ซำสูง	กระนวน	0.27
		คูคำ	0.00
	น้ำพอง	กุดน้ำใส	12,849.17
		ทรายมูล	13,447.81
		น้ำพอง	26,022.33
		บัวเงิน	41,524.76
		บัวใหญ่	10,958.86
		บ้านขาม	10,443.92
		พังทวย	27,151.38
		ม่วงหวาน	23,523.00
		วังชัย	983.80
		สะอาด	28,191.92
		หนองกุง	12,126.20
	บ้านแฮด	โนนสมบูรณ์	0.19
		บ้านแฮด	0.00
		หนองแซง	0.02
	บ้านไผ่	เมืองเพี้ย	0.02
		ภูเหล็ก	0.02
	บ้านฝาง	บ้านฝาง	0.24
		ป่าหวายนั่ง	0.11
	พระยืน	พระยืน	0.09
		หนองแวง	0.03
	พล	หนองแวงนางบัว	0.16
	มัญจาคีรี	กุดเค้า	0.70
		สวนหม่อน	0.00

ตารางภาคผนวก ก29 สรุปพื้นที่เสี่ยงภัยน้ำท่วมในพื้นที่เกษตรน้ำฝน
ของสำนักงานทรัพยากรน้ำภาค 4 เดือน ตุลาคม พ.ศ. 2563

จังหวัด	อำเภอ	ตำบล	พื้นที่เสี่ยง (ไร่)
		หนองแปน	0.01
	อุบลรัตน์	โคกสูง	0.50
		บ้านดง	0.28
ขอนแก่น ผลรวม			552,010.19
ชัยภูมิ	เกษตรสมบูรณ์	โนนกกอก	353.91
		สระโพนทอง	159.06
	เนินสง่า	กะฮาด	2.98
	เมืองชัยภูมิ	โคกสูง	25,243.77
		โนนสำราญ	17,939.02
		โพนทอง	22,975.64
		ในเมือง	447.33
		กุดตุ้ม	40,530.86
		ชีลอง	21,257.30
		ชัยสีทอง	41,389.20
		ท่าหินโงม	21,998.90
		นาเสียว	24,839.43
		นาฝาย	22,918.89
		บ้านเล่า	13,184.76
		บ้านค่าย	9,789.47
		ปungคล้า	27,321.60
		รอบเมือง	12,004.19
		ลาดใหญ่	26,538.04
		หนองไผ่	40,757.88
		หนองนาแซง	12,118.74
		ห้วยต้อน	35,338.86
		ห้วยบง	23,754.99
	แก้งคร้อ	เก่าyadi	0.15

ตารางภาคผนวก ก29 สรุปพื้นที่เสี่ยงภัยน้ำท่วมในพื้นที่เกษตรน้ำฝน
ของสำนักงานทรัพยากรน้ำภาค 4 เดือน ตุลาคม พ.ศ. 2563

จังหวัด	อำเภอ	ตำบล	พื้นที่เสี่ยง (ไร่)
	คอนสวรรค์	โนนสะอาด	0.11
		บ้านโสก	0.00
		หนองขาม	0.06
	จัตุรัส	ละหาน	0.03
	บ้านเขว้า	บ้านเขว้า	0.27
		ลุ่มลำชี	0.00
	ภักดีชุมพล	วังทอง	139.60
	ภูเขียว	ธาตุทอง	0.00
	หนองบัวแดง	กุดชุมแสง	357.61
ชัยภูมิ ผลรวม			441,362.66
มหาสารคาม	เชียงยืน	นาทอง	0.08
		หนองซอน	0.14
	เมืองมหาสารคาม	แก้ง	7,046.12
		เขวา	22,454.30
		แก้งเลิงจาน	7,289.27
		แวงน่าง	20,099.55
		โคกก่อ	31,995.23
		ดอนหว้าน	5,827.24
		ท่าตูม	6,921.73
		ท่าสองคอน	24,814.51
		บัวค้อ	9,315.74
		ลาดพัฒนา	18,800.16
		หนองโน	11,724.16
		หนองปลิง	10,647.68
		ห้วยแอ่ง	3,751.30
	แกดำ	แกดำ	3.03
		มิตรภาพ	55.40

ตารางภาคผนวก ก29 สรุปพื้นที่เสี่ยงภัยน้ำท่วมในพื้นที่เกษตรน้ำฝน

ของสำนักงานทรัพยากรน้ำภาค 4 เดือน ตุลาคม พ.ศ. 2563

จังหวัด	อำเภอ	ตำบล	พื้นที่เสี่ยง (ไร่)
		วังแสง	622.03
	โกสุมพิสัย	เขวาไร่	40,963.32
		เขื่อน	744.13
		เลิงใต้	2,441.54
		เหล่า	19,212.37
		แก้งแก	8,723.09
		แพง	16,489.45
		โพนงาม	6,525.99
		ดอนกลาง	27,387.98
		วังยาว	6,015.60
		หนองเหล็ก	30,679.73
		หนองกุงสวรรค์	20,483.99
		หนองบอน	11,082.00
		ห้วยขวาง	6,807.50
	กันทรวิชัย	เขวาใหญ่	0.01
		มะค่า	1.23
	กุฉีรัง	ห้วยเตย	0.00
	บรบือ	หนองโก	94.63
		หนองจิก	0.03
		หนองม่วง	36.08
	วาปีปทุม	จัวบา	0.00
มหาสารคาม ผลรวม			379,056.34
ร้อยเอ็ด	เกษตรวิสัย	ดงครั่งน้อย	0.17
		สิงห์โคก	0.00
	เชียงขวัญ	เชียงขวัญ	46.09
		บ้านเชียง	18.78
		หมูม่น	0.00

ตารางภาคผนวก ก29 สรุปพื้นที่เสี่ยงภัยน้ำท่วมในพื้นที่เกษตรน้ำฝน
ของสำนักงานทรัพยากรน้ำภาค 4 เดือน ตุลาคม พ.ศ. 2563

จังหวัด	อำเภอ	ตำบล	พื้นที่เสี่ยง (ไร่)
	เมืองร้อยเอ็ด	สีแก้ว	0.12
		หนองแวง	68.55
	เมืองสรวง	กกกุง	0.01
		คูเมือง	0.30
		หนองหิน	0.15
	เสลภูมิ	เกาะแก้ว	17,750.37
		เมืองไพร	13,339.18
		เหล่าน้อย	17,526.86
		โพธิ์ทอง	16,720.79
		กลาง	4,267.91
		ขวัญเมือง	5,764.75
		ขวาว	26,238.28
		ท่าม่วง	14,472.15
		นาเมือง	24,957.41
		นาเลิง	15,519.24
		นาแซง	13,549.68
		นางาม	50,011.08
		บึงเกลือ	13,483.77
		พรสวรรค์	16,207.47
		ภูเงิน	29,695.87
		วังหลวง	22,507.65
		ศรีวิสัย	19,973.59
		หนองหลวง	14,362.35
	โพธิ์ชัย	ดอนโอง	0.26
	โพนทราย	โพนทราย	0.00
		ท่าหาดยาว	0.20
		ศรีสว่าง	90.94

ตารางภาคผนวก ก29 สรุปพื้นที่เสี่ยงภัยน้ำท่วมในพื้นที่เกษตรน้ำฝน
ของสำนักงานทรัพยากรน้ำภาค 4 เดือน ตุลาคม พ.ศ. 2563

จังหวัด	อำเภอ	ตำบล	พื้นที่เสี่ยง (ไร่)
	โพนทอง	โคกกกม่วง	0.35
		โคกสูง	0.50
		โนนชัยศรี	0.82
		พรมสวรรค์	0.16
	จันทาร	แสนชาติ	4,895.35
		จันทาร	7,615.71
		ดงสิงห์	11,082.35
		ดินดำ	10,868.13
		ป่าฝาง	4,288.22
		ผักแว่น	2,059.70
		ม่วงลาด	1,370.24
		ยางใหญ่	11,641.87
	ทุ่งเขาหลวง	เทอดไทย	7,129.13
		เหล่า	11,557.27
		ทุ่งเขาหลวง	0.18
		บึงงาม	20,185.17
		มะบัว	0.42
	ธวัชบุรี	ไพศาล	0.01
		อุ่มเม้า	43.04
	พนมไพร	ค้อใหญ่	0.25
		คำไฮ	0.00
		หนองทัพไทย	0.03
	สุวรรณภูมิ	เมืองทุ่ง	15,162.92
		จำปาขัน	12,463.06
		ช้างเผือก	9,885.21
		ดอกไม้	8,040.54
		ทุ่งกุลา	28,825.56

ตารางภาคผนวก ก29 สรุปพื้นที่เสี่ยงภัยน้ำท่วมในพื้นที่เกษตรน้ำฝน
ของสำนักงานทรัพยากรน้ำภาค 4 เดือน ตุลาคม พ.ศ. 2563

จังหวัด	อำเภอ	ตำบล	พื้นที่เสี่ยง (ไร่)
		ทุ่งศรีเมือง	3,310.74
		ทุ่งหลวง	61,373.67
		นาใหญ่	33,920.86
		น้ำคำ	28,101.17
		ป่อพันขัน	6,588.73
		สระคู	52,399.72
		ห้วยหินลาด	19,819.19
		หัวโตน	21,464.27
		หัวช้าง	24,751.21
		หินกอง	35,434.51
	หนองพอก	ท่าสีดา	0.09
		หนองขุนใหญ่	0.53
	หนองฮี	เด่นราษฎร์	0.02
		หนองฮี	0.01
	อาจสามารถ	โพนเมือง	0.03
		บ้านแจ้ง	0.01
		หนองขาม	0.25
		หนองหมื่นถ่าน	0.29
ร้อยเอ็ด ผลรวม			790,855.44
ผลรวมทั้งหมด			2,332,585.16

ตารางภาคผนวก ก30 สรุปพื้นที่เสี่ยงภัยน้ำท่วมในพื้นที่เกษตรน้ำฝน

ของสำนักงานทรัพยากรน้ำภาค 5 ระหว่างเดือน กรกฎาคม - ธันวาคม พ.ศ. 2563

จังหวัด	อำเภอ	ตำบล	พื้นที่เสี่ยง (ไร่)	
นครราชสีมา	เฉลิมพระเกียรติ	ช้างทอง	23,226.54	
		ท่าช้าง	19,611.03	
		พระพุทธ	11,698.76	
		หนองงูเหลือม	11,323.30	
		หนองยาง	48,234.26	
	เทพารักษ์	สำนักตะคร้อ	266.68	
		หนองแวง	440.17	
	เมืองนครราชสีมา	โคกกรวด	โคกกรวด	43,655.36
			โคกสูง	43,071.79
			โพธิ์กลาง	9,679.99
		ไชยมงคล	ไชยมงคล	37,795.26
			จอหอ	6,239.91
		ตลาด	ตลาด	1,322.48
			บ้านโพธิ์	8,111.14
		ปรุใหญ่	ปรุใหญ่	4,620.36
			พลกรัง	7,394.56
		พะเนา	พะเนา	2,046.35
			พุดซา	28,957.96
		มะเรียง	มะเรียง	1,845.88
			สีมุ่ม	2,940.20
		สุรนารี	สุรนารี	28,278.76
			หนองไข่น้ำ	30,861.50
		หนองจะบก	หนองจะบก	4,150.39
			หนองบัวศาลา	23,361.98
		หนองระเวียง	หนองระเวียง	20,024.37
			หัวทะเล	2,688.50
	เมืองยาง	เมืองยาง	0.04	

ตารางภาคผนวก ก30 สรุปพื้นที่เสี่ยงภัยน้ำท่วมในพื้นที่เกษตรน้ำฝน

ของสำนักงานทรัพยากรน้ำภาค 5 ระหว่างเดือน กรกฎาคม - ธันวาคม พ.ศ. 2563

จังหวัด	อำเภอ	ตำบล	พื้นที่เสี่ยง (ไร่)
		โนนอุดม	0.28
		ละหานปลาข้าว	3.53
	แก้งสนามนาง	แก้งสนามนาง	21,810.17
		โนนสำราญ	60,953.51
		บึงพะไล	87,740.10
		บึงสำโรง	38,478.98
		สีสุก	30,241.98
	โชคชัย	ด่านเกวียน	0.10
		ท่าอ่าง	0.50
	โนนแดง	โนนแดง	27,005.03
		โนนตาเถร	27,699.97
		ดอนยาวใหญ่	19,797.87
		วังหิน	36,798.20
		สำพะเนียง	38,370.93
	โนนไทย	โนนไทย	68,549.44
		กำปัง	55,920.62
		ค้ำพลู	76,848.99
		ด่านจาก	50,179.25
		ถนนโพธิ์	33,953.65
		บัลลังก์	49,909.64
		บ้านวัง	38,642.44
		มะค่า	54,799.31
		สายออ	22,607.62
		สำโรง	48,167.96
	โนนสูง	เมืองปราสาท	59,690.45
		โตนด	22,950.69
		โนนสูง	734.39

ตารางภาคผนวก ก30 สรุปพื้นที่เสี่ยงภัยน้ำท่วมในพื้นที่เกษตรน้ำฝน

ของสำนักงานทรัพยากรน้ำภาค 5 ระหว่างเดือน กรกฎาคม - ธันวาคม พ.ศ. 2563

จังหวัด	อำเภอ	ตำบล	พื้นที่เสี่ยง (ไร่)
		ใหม่	35,696.78
		ขามเฒ่า	38,717.38
		จันอัด	37,339.46
		ดอนขมพู	37,084.76
		ดอนหวาย	8,486.71
		ด่านคล้า	26,145.47
		ธารปราสาท	22,024.81
		บึง	39,468.20
		พลสงคราม	63,851.89
		มะค่า	73,755.81
		ลำคองษ์	54,699.42
		ลำมูล	28,894.90
		หลุมข้าว	93,477.36
	ขามสะแกแสง	เมืองเกษตร	31,933.50
		เมืองนาท	47,146.26
		โนนเมือง	49,091.07
		ขามสะแกแสง	80,404.67
		ชีวิ๊ก	50,398.40
		พะงาด	35,717.23
		หนองหัวฟาน	50,195.21
	คง	เทพาลัย	1,071.63
		เมืองคง	9.68
		โนนเต็ง	384.08
		ขามสมบูรณ์	0.10
		ดอนใหญ่	103.64
		ตาจั่น	426.79
		บ้านปรางค์	0.45

ตารางภาคผนวก ก30 สรุปลพื้นที่เสี่ยงภัยน้ำท่วมในพื้นที่เกษตรน้ำฝน

ของสำนักงานทรัพยากรน้ำภาค 5 ระหว่างเดือน กรกฎาคม - ธันวาคม พ.ศ. 2563

จังหวัด	อำเภอ	ตำบล	พื้นที่เสี่ยง (ไร่)
		หนองบัว	143.05
	ครบุรี	จรเข้หิน	18.92
	จักราช	ทองกลาง	0.27
		ศรีละกอ	139.89
		หนองพลวง	81.24
	ชุมพวง	โนนตูม	48,684.05
		โนนยอ	51,312.91
		โนนรัง	81,036.30
		ชุมพวง	38,236.80
		ตลาดไทร	84,227.52
		ท่าลาด	120,423.02
		ประสุข	51,141.20
		สาหร่าย	35,042.18
		หนองหลัก	14,567.05
	ด่านขุนทด	โนนเมืองพัฒนา	56,324.75
		กุดพิมาน	74,074.10
		ด่านใน	39,813.24
		ด่านขุนทด	64,906.09
		ด่านนอก	33,013.38
		ตะเคียน	128,144.93
		บ้านเก่า	96,464.97
		บ้านแปรง	54,724.00
		พันชนะ	90,482.57
		สระจรเข้	96,266.16
		หนองไทร	50,854.96
		หนองกรด	154,113.52
		หนองบัวตะเกียด	77,009.55

ตารางภาคผนวก ก30 สรุปพื้นที่เสี่ยงภัยน้ำท่วมในพื้นที่เกษตรน้ำฝน

ของสำนักงานทรัพยากรน้ำภาค 5 ระหว่างเดือน กรกฎาคม - ธันวาคม พ.ศ. 2563

จังหวัด	อำเภอ	ตำบล	พื้นที่เสี่ยง (ไร่)
		หนองบัวละคร	42,123.37
		ห้วยบง	194,614.37
		หินดาด	117,162.35
	บัวใหญ่	ขุนทอง	406.67
		ดอนตะหนัก	0.27
		ห้วยยาง	1,404.12
	บัวลาย	โนนจาน	138.15
	บ้านเหลื่อม	โคกกระเบื้อง	120,621.19
		ซ้อระกา	36,784.63
		บ้านเหลื่อม	25,742.14
		วังโพธิ์	26,055.91
	ประทาย	เมืองโดน	41,272.49
		โคกกลาง	45,247.66
		โนนเพ็ด	39,369.46
		กระทุ่มราย	65,991.41
		ดอนมัน	34,080.95
		ตลาดไทร	37,278.87
		ทุ่งสว่าง	24,589.54
		นางรำ	31,248.29
		ประทาย	19,110.92
		วังไม้แดง	56,179.37
		หนองค่าย	27,972.29
		หนองพลวง	36,746.89
		หันห้วยทราย	55,117.55
	ปักธงชัย	ตะขบ	0.00
		ตะคุ	1,508.47
		ธงชัยเหนือ	861.91

ตารางภาคผนวก ก30 สรุปพื้นที่เสี่ยงภัยน้ำท่วมในพื้นที่เกษตรน้ำฝน

ของสำนักงานทรัพยากรน้ำภาค 5 ระหว่างเดือน กรกฎาคม - ธันวาคม พ.ศ. 2563

จังหวัด	อำเภอ	ตำบล	พื้นที่เสี่ยง (ไร่)
		ภูหลวง	0.16
		สะแกกราช	0.04
	ปากช่อง	โป่งตาลอง	69,352.70
		กลางดง	52,551.42
		ชนงพระ	51,565.38
		คลองม่วง	108,315.43
		จันทึก	64,477.16
		ปากช่อง	95,545.11
		พญาเย็น	56,620.79
		วังไทร	90,830.43
		วังกะทะ	139,195.29
		หนองน้ำแดง	51,277.56
		หนองสำหร่าย	83,663.25
		หมูสี	52,016.29
	พระทองคำ	ทัพเรียง	2,671.93
		พังเทียม	0.19
		มาบกราด	1,827.09
		สระพระ	110.81
		หนองหอย	773.13
	พิมาย	โบสถ์	134,761.02
		ในเมือง	3,037.95
		กระเบื้องใหญ่	3,743.98
		กระซอน	3,643.40
		ชีวาน	1,501.19
		ดงใหญ่	2,706.84
		ธารละหลอด	41,288.22
		นิคมสร้างตนเอง	57,858.36

ตารางภาคผนวก ก30 สรุบบพื้นที่เสี่ยงภัยน้ำท่วมในพื้นที่เกษตรน้ำฝน

ของสำนักงานทรัพยากรน้ำภาค 5 ระหว่างเดือน กรกฎาคม - ธันวาคม พ.ศ. 2563

จังหวัด	อำเภอ	ตำบล	พื้นที่เสี่ยง (ไร่)
		รังกาใหญ่	83,057.14
		สัมฤทธิ์	39,537.17
		หนองระเวียง	59,805.76
	ลำทะเมนชัย	ไพล	17,713.14
		ขุย	44,035.57
		ช่องแมว	76,220.95
		บ้านยาง	101,830.94
	วังน้ำเขียว	ไทยสามัคคี	42,798.35
		ระเรียง	51,045.47
		วังน้ำเขียว	109,201.79
		วังหมี	114,825.45
		อุดมทรัพย์	90,920.63
	สีคิ้ว	กฤษณา	30.02
		คลองไผ่	0.47
		ดอนเมือง	1.50
		มิตรภาพ	0.01
		ลาดบัวขาว	0.08
		วังโรงใหญ่	91.79
		หนองบัวน้อย	1,276.72
	สีดา	โนนประคู้	0.02
		โพนทอง	1.14
		สีดา	0.00
		หนองตาดใหญ่	0.10
	สูงเนิน	เสมา	0.07
	ห้วยแถลง	จิว	0.05
		ห้วยตะเคียน	70.08
นครราชสีมา ผลรวม			6,924,904.19

ตารางภาคผนวก ก30 สรุปพื้นที่เสี่ยงภัยน้ำท่วมในพื้นที่เกษตรน้ำฝน

ของสำนักงานทรัพยากรน้ำภาค 5 ระหว่างเดือน กรกฎาคม - ธันวาคม พ.ศ. 2563

จังหวัด	อำเภอ	ตำบล	พื้นที่เสี่ยง (ไร่)
บุรีรัมย์	เมืองบุรีรัมย์	หลักเขต	936.25
	แคนดง	หัวฝาย	0.82
	กระสัง	เมืองไผ่	42,665.58
		กระสัง	56,716.43
		กันทรารมย์	57,206.85
		ชุมแสง	20,345.64
		บ้านปรือ	45,488.30
		ลำดวน	44,278.16
		ศรีภูมิ	31,023.91
		สองชั้น	70,306.14
		สูงเนิน	70,483.40
		หนองเต็ง	51,185.05
		ห้วยสำราญ	65,658.29
	คูเมือง	คูเมือง	0.12
		หนองขमार	0.07
	นาโพธิ์	ดอนกอก	20,537.94
		นาโพธิ์	22,655.31
		บ้านคู	25,439.73
		บ้านคู	14,093.06
		ศรีสว่าง	16,236.46
	บ้านใหม่ไชยพจน์	ทองกลาง	0.04
		หนองเยือง	2.10
	บ้านด่าน	วังเหนือ	3,657.92
	พลับพลาชัย	โคกขมิ้น	615.45
	พุทไธสง	บ้านเป่า	491.36
		บ้านแวง	419.74
		พุทไธสง	0.12

ตารางภาคผนวก ก30 สรุปพื้นที่เสี่ยงภัยน้ำท่วมในพื้นที่เกษตรน้ำฝน

ของสำนักงานทรัพยากรน้ำภาค 5 ระหว่างเดือน กรกฎาคม - ธันวาคม พ.ศ. 2563

จังหวัด	อำเภอ	ตำบล	พื้นที่เสี่ยง (ไร่)
	ลำปลายมาศ	หินโคน	0.31
	สตึก	เมืองแก	107,985.25
		กระสัง	65,672.27
		ชุมแสง	85,662.76
		ดอนมนต์	57,958.87
		ท่าม่วง	112,706.78
		ทุ่งวัง	97,698.24
		นิคม	47,691.50
		ร้อนทอง	135,347.88
		สตึก	92,541.63
		สนามชัย	80,083.81
		สะแก	111,945.20
		หนองใหญ่	76,366.83
	ห้วยราช	เมืองโพธิ์	72.90
		โคกเหล็ก	95.41
		ตาเสา	234.76
		สนวน	82.66
บุรีรัมย์ ผลรวม			1,732,591.31
ศรีสะเกษ	เมืองจันทร์	เมืองจันทร์	2.72
	เมืองศรีสะเกษ	โพธิ์	17,073.20
		โพนเขวา	19,360.80
		โพนข่า	21,319.97
		โพนค้อ	18,651.89
		คูซอด	20,038.01
		จาน	26,598.31
		ชำ	31,429.67
		ตะดอบ	28,908.37

ตารางภาคผนวก ก30 สรุปพื้นที่เสี่ยงภัยน้ำท่วมในพื้นที่เกษตรน้ำฝน

ของสำนักงานทรัพยากรน้ำภาค 5 ระหว่างเดือน กรกฎาคม - ธันวาคม พ.ศ. 2563

จังหวัด	อำเภอ	ตำบล	พื้นที่เสี่ยง (ไร่)
		พุ่ม	46,194.59
		น้ำคำ	32,582.25
		หญ้าปล้อง	12,464.17
		หนองแก้ว	47,736.47
		หนองไผ่	28,300.16
		หนองไฮ	20,722.83
		หนองครก	28,823.66
		หมากเขียบ	33,489.11
	โนนคูณ	บก	0.17
		หนองกุง	0.33
	กันทรารมย์	เมืองน้อย	77,370.74
		โนนสัง	91,059.11
		คำเนียม	46,454.57
		จาน	91,810.07
		คู	44,832.75
		ดุน	48,876.47
		ทาม	66,655.87
		บัวน้อย	92,055.25
		ผักแพว	107,113.33
		ยาง	119,232.47
		ละทาย	37,864.58
		หนองแก้ว	20,643.53
		หนองแวง	14,606.28
		หนองบัว	52,995.42
		หนองหัวช้าง	105,365.73
		อีปาด	84,704.36
	อุทัย	โสน	0.38

ตารางภาคผนวก ก30 สรุปลพื้นที่เสี่ยงภัยน้ำท่วมในพื้นที่เกษตรน้ำฝน

ของสำนักงานทรัพยากรน้ำภาค 5 ระหว่างเดือน กรกฎาคม - ธันวาคม พ.ศ. 2563

จังหวัด	อำเภอ	ตำบล	พื้นที่เสี่ยง (ไร่)
		ปรือใหญ่	56.25
		ห้วยใต้	0.30
	น้ำเกลี้ยง	คูบ	0.98
		ตองปิด	522.77
		น้ำเกลี้ยง	0.00
	ปรางค์กู๋	ตุม	0.81
		ลำโรงปราสาท	0.93
	พยุห์	โนนเพ็ก	0.00
		ตำแย	0.06
		พยุห์	87.51
	ภูสิงห์	โคกตาล	29,416.29
		ไพรพัฒนา	32,795.57
		ดงรัก	38,216.08
		ตะเคียนราม	34,276.41
		ละลม	34,325.11
		ห้วยตามอญ	47,796.65
		ห้วยตึกชู	41,712.58
	ราชไศล	เมืองแคน	85,335.47
		เมืองคง	33,795.50
		ไผ่	33,617.42
		จิกสังข์ทอง	2.75
		ด่าน	34,104.52
		คู	75,097.38
		บัวหุ้ง	32,552.83
		ส้มป่อย	60,925.96
		หนองแค	73,544.41
		หนองหมี	9,670.73

ตารางภาคผนวก ก30 สรุปลพื้นที่เสี่ยงภัยน้ำท่วมในพื้นที่เกษตรน้ำฝน

ของสำนักงานทรัพยากรน้ำภาค 5 ระหว่างเดือน กรกฎาคม - ธันวาคม พ.ศ. 2563

จังหวัด	อำเภอ	ตำบล	พื้นที่เสี่ยง (ไร่)
		หนองอึ่ง	82,125.80
		ห้วยคำ	43,770.81
	วังหิน	ทุ่งสว่าง	0.08
		บ่อแก้ว	0.00
	ศิลาลาด	โจดม่วง	44,021.85
		กุง	0.21
		หนองบัวดง	0.28
	ห้วยทับทัน	เมืองหลวง	93,755.48
		กล้วยกว้าง	55,623.72
		จานแสนไชย	82,673.94
		ปราสาท	85,967.53
		ผักไหม	52,519.74
		ห้วยทับทัน	54,034.84
	อุทุมพรพิสัย	โคกจาน	1.20
		โคกหล้าม	2.57
		โพธิ์ชัย	0.24
		ทุ่งไชย	1.10
		ปะอาว	0.31
		รังแร้ง	0.39
		หนองไฮ	1.16
		หนองห้าง	238.43
		อีหล้า	0.17
ศรีสะเกษ ผลรวม			2,827,932.71
สุรินทร์	เมืองสุรินทร์	สวาย	0.00
	จอมพระ	เมืองสิง	0.39
		ชุมแสง	12.72
		บ้านฝื่อ	0.02

ตารางภาคผนวก ก30 สรุปรูปพื้นที่เสี่ยงภัยน้ำท่วมในพื้นที่เกษตรน้ำฝน

ของสำนักงานทรัพยากรน้ำภาค 5 ระหว่างเดือน กรกฎาคม - ธันวาคม พ.ศ. 2563

จังหวัด	อำเภอ	ตำบล	พื้นที่เสี่ยง (ไร่)
		ลุ่มระวี	2.61
		หนองสนิท	1.09
	ชุมพลบุรี	กระเบื้อง	0.01
		ชุมพลบุรี	2.62
		นาหนองไผ่	0.12
		ศรีณรงค์	0.12
		หนองเรือ	0.18
	ท่าตูม	เมืองแก	109,005.95
		โพนครก	161,163.86
		กระโพ	138,299.37
		ท่าตูม	116,711.91
		ทุ่งกุลา	239,883.22
		บะ	82,246.84
		บัวโคก	136,648.27
		พรมเทพ	148,879.20
		หนองเมธี	66,778.09
		หนองบัว	56,324.74
	บัวเชด	จรัส	0.29
	รัตนบุรี	แก	0.32
		น้ำเขียว	1.48
	สนม	โพนโก	1.07
		สนม	0.08
		หนองอียอ	0.44
	สำโรงทาบ	สะโน	0.65
		หมื่นศรี	0.98
สุรินทร์ ผลรวม			1,255,966.65
ผลรวมทั้งหมด			12,741,394.85

ตารางภาคผนวก ก31 สรุปพื้นที่เสี่ยงภัยน้ำท่วมในพื้นที่เกษตรน้ำฝน
ของสำนักงานทรัพยากรน้ำภาค 5 เดือน กรกฎาคม พ.ศ. 2563

จังหวัด	อำเภอ	ตำบล	พื้นที่เสี่ยง (ไร่)
นครราชสีมา	เฉลิมพระเกียรติ	หนองงูเห่ล้อม	84.07
	เทพารักษ์	สำนักตะคร้อ	133.34
		หนองแวง	220.09
	เมืองนครราชสีมา	โคกสูง	70.99
		พุดซา	0.51
		หนองไข่น้ำ	0.03
	เมืองยาง	เมืองยาง	0.02
		โนนอุดม	0.14
		ละหานปลาค้าว	1.76
	แก้งสนามนาง	แก้งสนามนาง	10,905.08
		โนนสำราญ	30,476.76
		บึงพะไล	43,870.05
		บึงสำโรง	19,235.61
		สีสุก	15,112.12
	โนนแดง	โนนแดง	13,502.52
		โนนตาเถร	13,849.98
		ดอนยาวใหญ่	9,898.93
		วังหิน	18,399.10
		สำพะเนียง	19,185.46
	โนนไทย	โนนไทย	34,274.72
		กำปัง	27,959.42
		ค้ำพลู	38,424.49
		ด่านจาก	25,089.56
		ถนนโพธิ์	16,976.82
		บัลลังก์	24,954.82
		บ้านวัง	19,321.22
		มะค่า	27,399.66

ตารางภาคผนวก ก31 สรุปพื้นที่เสี่ยงภัยน้ำท่วมในพื้นที่เกษตรน้ำฝน
ของสำนักงานทรัพยากรน้ำภาค 5 เดือน กรกฎาคม พ.ศ. 2563

จังหวัด	อำเภอ	ตำบล	พื้นที่เสี่ยง (ไร่)
		สายออ	11,303.81
		ลำโรง	24,083.76
	โนนสูง	เมืองปราสาท	29,845.22
		โตนด	11,469.73
		โนนสูง	367.20
		ใหม่	17,848.24
		ขามเฒ่า	19,358.69
		จันอัด	18,614.73
		ดอนชมพู	18,542.38
		ดอนหวาย	4,243.36
		ด่านคล้า	13,072.68
		ธารปราสาท	11,012.41
		บึง	19,734.10
		พลสงคราม	31,925.94
		มะค่า	36,877.90
		ลำคองหงษ์	27,349.71
		ลำมูล	14,447.45
		หลุมข้าว	46,738.68
	ขามสะแกแสง	เมืองเกษตร	15,966.75
		เมืองนาท	23,573.13
		โนนเมือง	24,545.54
		ขามสะแกแสง	40,202.34
		ชีวิ๊ก	25,199.20
		พะงาด	17,858.61
		หนองหัวฟาน	25,097.61
	คง	เทพาลัย	535.81
		เมืองคง	4.84

ตารางภาคผนวก ก31 สรุปพื้นที่เสี่ยงภัยน้ำท่วมในพื้นที่เกษตรน้ำฝน
ของสำนักงานทรัพยากรน้ำภาค 5 เดือน กรกฎาคม พ.ศ. 2563

จังหวัด	อำเภอ	ตำบล	พื้นที่เสี่ยง (ไร่)
		โนนเต็ง	192.04
		ขามสมบูรณ์	0.05
		ดอนใหญ่	51.82
		ตาจั่น	213.39
		บ้านปรางค์	0.23
		หนองบัว	71.52
	จักราช	ทองกลาง	0.00
		หนองพลวง	40.62
	ชุมพวง	โนนตูม	24,342.03
		โนนยอ	25,656.46
		โนนรัง	40,518.15
		ชุมพวง	19,118.40
		ตลาดไทร	42,113.76
		ท่าลาด	60,211.51
		ประสุข	25,570.60
		สาหร่าย	17,521.09
		หนองหลัก	7,283.53
	ด่านขุนทด	โนนเมืองพัฒนา	28,162.37
		กุดพิมาน	37,037.05
		ด่านใน	19,906.62
		ด่านขุนทด	32,453.04
		ด่านนอก	16,506.69
		ตะเคียน	64,072.47
		บ้านเก่า	48,232.48
		บ้านแปรง	27,362.00
		พันชนะ	45,241.29
		สระจรเข้	48,133.08

ตารางภาคผนวก ก31 สรุปพื้นที่เสี่ยงภัยน้ำท่วมในพื้นที่เกษตรน้ำฝน
ของสำนักงานทรัพยากรน้ำภาค 5 เดือน กรกฎาคม พ.ศ. 2563

จังหวัด	อำเภอ	ตำบล	พื้นที่เสี่ยง (ไร่)
		หนองไทร	24,935.27
		หนองกรด	77,056.76
		หนองบัวตะเกียด	38,504.77
		หนองบัวละคร	21,061.68
		ห้วยบง	97,307.19
		หินดาด	58,581.17
	บัวใหญ่	ขุนทอง	203.34
		ดอนตะหนัก	0.14
		ห้วยยาง	702.06
	บัวลาย	โนนจาน	69.08
	บ้านเหลื่อม	โคกกระเบื้อง	60,310.59
		ช่อระกา	18,345.71
		บ้านเหลื่อม	12,868.61
		วังโพธิ์	13,027.95
	ประทาย	เมืองโดน	20,636.25
		โคกกลาง	22,623.83
		โนนเพ็ด	19,684.73
		กระทุ่มราย	32,995.71
		ดอนมัน	17,040.47
		ตลาดไทร	18,639.44
		ทุ่งสว่าง	12,294.77
		นางรำ	15,624.15
		ประทาย	9,555.46
		วังไม้แดง	28,089.69
		หนองค่าย	13,986.15
		หนองพลวง	18,373.44
		หินห้วยทราย	27,558.77

ตารางภาคผนวก ก31 สรุปพื้นที่เสี่ยงภัยน้ำท่วมในพื้นที่เกษตรน้ำฝน
ของสำนักงานทรัพยากรน้ำภาค 5 เดือน กรกฎาคม พ.ศ. 2563

จังหวัด	อำเภอ	ตำบล	พื้นที่เสี่ยง (ไร่)
	พระทองคำ	ทัพช้าง	890.64
		พังเทียม	0.09
		มาบกราด	609.06
		สระพระ	55.40
		หนองหอย	386.57
	พิมาย	โบสถ์	67,380.51
		ในเมือง	1,518.98
		กระเบื้องใหญ่	1,871.99
		กระชอน	1,821.70
		ชีวาน	750.60
		ดงใหญ่	1,353.42
		ธารละหลอด	20,644.11
		นิคมสร้างตนเอง	28,929.18
		รังกาใหญ่	41,528.57
		สัมฤทธิ์	19,768.58
		หนองระเวียง	29,902.88
	ลำทะเมนชัย	ไพล	8,856.57
		ขุย	22,017.79
		ช่องแมว	38,110.48
		บ้านยาง	50,915.47
	สีคิ้ว	กฤษณา	15.01
		ดอนเมือง	0.75
		วังโรงใหญ่	45.89
		หนองบัวน้อย	638.36
	สีดา	โนนประดู่	0.01
		โพนทอง	0.57
		สีดา	0.00

ตารางภาคผนวก ก31 สรุบบพื้นที่เสี่ยงภัยน้ำท่วมในพื้นที่เกษตรน้ำฝน
ของสำนักงานทรัพยากรน้ำภาค 5 เดือน กรกฎาคม พ.ศ. 2563

จังหวัด	อำเภอ	ตำบล	พื้นที่เสี่ยง (ไร่)
		หนองตาดีใหญ่	0.05
	สูงเนิน	เสมา	0.04
	ห้วยแถลง	จั่ว	0.03
		หูล่งตะเคียน	35.04
นครราชสีมา ผลรวม			2,587,304.88
บุรีรัมย์	แคนดง	หัวฝาย	0.21
	คูเมือง	คูเมือง	0.06
		หนองขमार	0.04
	นาโพธิ์	ดอนกอก	20,537.94
		นาโพธิ์	22,655.31
		บ้านคู	25,439.73
		บ้านคู	14,093.06
		ศรีสว่าง	16,236.46
	บ้านใหม่ไชยพจน์	ทองกลาง	0.02
		หนองเยือง	1.05
	บ้านด่าน	วังเหนือ	914.48
	พุทไธสง	บ้านเป่า	491.36
		บ้านแวง	419.74
		พุทไธสง	0.12
	ลำปลายมาศ	หินโคน	0.15
	สตึก	เมืองแก	26,996.31
		กระสัง	16,418.07
		ชุมแสง	21,415.69
		ดอนมนต์	14,489.72
		ท่าม่วง	28,176.69
		ทุ่งวัง	24,392.76
		นิคม	11,922.88

ตารางภาคผนวก ก31 สรุปพื้นที่เสี่ยงภัยน้ำท่วมในพื้นที่เกษตรน้ำฝน
ของสำนักงานทรัพยากรน้ำภาค 5 เดือน กรกฎาคม พ.ศ. 2563

จังหวัด	อำเภอ	ตำบล	พื้นที่เสี่ยง (ไร่)
		ร้อนทอง	33,836.97
		สตึก	23,135.41
		สนามชัย	20,020.95
		สะแก	27,986.30
		หนองใหญ่	19,091.71
บุรีรัมย์ ผลรวม			368,673.18
ศรีสะเกษ	เมืองจันทร์	เมืองจันทร์	0.68
	เมืองศรีสะเกษ	โพนเขวา	0.05
		ตะดอบ	0.01
		หนองแก้ว	0.44
	โนนคูณ	บก	0.04
		หนองกุง	0.08
	กันทรารมย์	เมืองน้อย	19,342.68
		โนนสัง	22,764.78
		คำเนียม	11,613.64
		จาน	22,952.52
		คู	11,207.80
		คูน	12,219.12
		ทาม	16,663.97
		บัวน้อย	23,013.81
		ผักแพว	26,778.28
		ยาง	29,808.12
		ละทาย	9,466.15
		หนองแก้ว	5,160.88
		หนองแวง	3,651.57
		หนองบัว	13,248.85
		หนองหัวช้าง	26,341.43

ตารางภาคผนวก ก31 สรุปพื้นที่เสี่ยงภัยน้ำท่วมในพื้นที่เกษตรน้ำฝน
ของสำนักงานทรัพยากรน้ำภาค 5 เดือน กรกฎาคม พ.ศ. 2563

จังหวัด	อำเภอ	ตำบล	พื้นที่เสี่ยง (ไร่)
		อีปาด	21,176.09
	น้ำเกลี้ยง	คูบ	0.25
		ตองปิด	130.62
		น้ำเกลี้ยง	0.00
	ปรางค์กู๋	ตุม	0.20
		ลำโรงปราสาท	0.23
	ราษีไศล	เมืองแคน	21,333.87
		เมืองคอง	8,448.88
		ไผ่	8,404.36
		จิกสังข์ทอง	0.69
		ด่าน	8,526.13
		คู	18,774.35
		บัวหุ้ง	8,138.21
		ส้มป่อย	15,231.49
		หนองแค	18,386.10
		หนองหมี	2,417.68
		หนองอีง	20,531.45
		ห้วยคำ	10,942.70
	ศิลาลาด	โจดม่วง	11,005.46
		กุง	0.05
		หนองบัวดง	0.07
	ห้วยทับทัน	เมืองหลวง	23,438.87
		กล้วยกว้าง	13,905.93
		จานแสนไชย	20,668.48
		ปราสาท	21,491.88
		ผักไหม	13,129.93
		ห้วยทับทัน	13,508.71

ตารางภาคผนวก ก31 สรุบบพื้นที่เสี่ยงภัยน้ำท่วมในพื้นที่เกษตรน้ำฝน
ของสำนักงานทรัพยากรน้ำภาค 5 เดือน กรกฎาคม พ.ศ. 2563

จังหวัด	อำเภอ	ตำบล	พื้นที่เสี่ยง (ไร่)
	อุทุมพรพิสัย	โคกจาน	0.30
		โคกหล้าม	0.64
		ทุ่งไชย	0.27
		รังแร้ง	0.10
		หนองไฮ	0.29
		หนองห้าง	59.61
		อีหล้า	0.04
ศรีสะเกษ ผลรวม			533,888.85
สุรินทร์	จอมพระ	เมืองสิง	0.10
		ชุมแสง	3.18
		บ้านฝื่อ	0.00
		ลุ่มระวี	0.65
		หนองสนิท	0.27
	ชุมพลบุรี	กระเปื้อง	0.00
		ชุมพลบุรี	0.66
		นาหนองไผ่	0.03
		ศรีณรงค์	0.03
		หนองเรือ	0.05
	ท่าตูม	เมืองแก	27,251.49
		โพนครก	40,290.56
		กระโพ	34,574.84
		ท่าตูม	29,177.98
		ทุ่งกุลา	59,970.51
		ปะ	20,561.71
		บัวโคก	34,162.07
		พรมเทพ	37,219.80
		หนองเมธี	16,694.52

ตารางภาคผนวก ก31 สรุปพื้นที่เสี่ยงภัยน้ำท่วมในพื้นที่เกษตรน้ำฝน
ของสำนักงานทรัพยากรน้ำภาค 5 เดือน กรกฎาคม พ.ศ. 2563

จังหวัด	อำเภอ	ตำบล	พื้นที่เสี่ยง (ไร่)
		หนองบัว	14,081.18
	รัตนบุรี	แก	0.08
		น้ำเขียว	0.37
	สนม	โพนโก	0.27
		สนม	0.02
		หนองอียอ	0.11
	สำโรงทาบ	สะโน	0.16
		หมื่นศรี	0.24
สุรินทร์ ผลรวม			313,990.89
ผลรวมทั้งหมด			3,803,857.80

ตารางภาคผนวก ก32 สรุปพื้นที่เสี่ยงภัยน้ำท่วมในพื้นที่เกษตรน้ำฝน

ของสำนักงานทรัพยากรน้ำภาค 5 เดือน สิงหาคม พ.ศ. 2563

จังหวัด	อำเภอ	ตำบล	พื้นที่เสี่ยง (ไร่)
นครราชสีมา	เฉลิมพระเกียรติ	หนองงูเห่าล้อม	84.07
	เทพารักษ์	สำนักตะคร้อ	133.34
		หนองแวง	220.09
	เมืองนครราชสีมา	โคกสูง	70.99
		พุดซา	0.51
		หนองไข่น้ำ	0.03
	เมืองยาง	เมืองยาง	0.02
		โนนอุดม	0.14
		ละหานปลาค้าว	1.76
	แก้งสนามนาง	แก้งสนามนาง	10,905.08
		โนนสำราญ	30,476.76
		บึงพะไล	43,870.05
		บึงสำโรง	19,235.61
		สีสุก	15,112.12
	โนนแดง	โนนแดง	13,502.52
		โนนตาเถร	13,849.98
		ดอนยาวใหญ่	9,898.93
		วังหิน	18,399.10
		สำพะเนียง	19,185.46
	โนนไทย	โนนไทย	34,274.72
		กำปัง	27,959.42
		ค้ำพลู	38,424.49
		ด่านจาก	25,089.56
		ถนนโพธิ์	16,976.82
		บัลลังก์	24,954.82
		บ้านวัง	19,321.22
		มะค่า	27,399.66

ตารางภาคผนวก ก32 สรุปพื้นที่เสี่ยงภัยน้ำท่วมในพื้นที่เกษตรน้ำฝน

ของสำนักงานทรัพยากรน้ำภาค 5 เดือน สิงหาคม พ.ศ. 2563

จังหวัด	อำเภอ	ตำบล	พื้นที่เสี่ยง (ไร่)
		สายออ	11,303.81
		ลำโรง	24,083.76
	โนนสูง	เมืองปราสาท	29,845.22
		โตนด	11,469.73
		โนนสูง	367.20
		ใหม่	17,848.24
		ขามเฒ่า	19,358.69
		จันอัด	18,614.73
		ดอนชมพู	18,542.38
		ดอนหวาย	4,243.36
		ด่านคล้า	13,072.68
		ธารปราสาท	11,012.41
		บึง	19,734.10
		พลสงคราม	31,925.94
		มะค่า	36,877.90
		ลำคองหงษ์	27,349.71
		ลำมูล	14,447.45
		หลุมข้าว	46,738.68
	ขามสะแกแสง	เมืองเกษตร	15,966.75
		เมืองนาท	23,573.13
		โนนเมือง	24,545.54
		ขามสะแกแสง	40,202.34
		ชีวิ๊ก	25,199.20
		พะงาด	17,858.61
		หนองหัวฟาน	25,097.61
	คง	เทพาลัย	535.81
		เมืองคง	4.84

ตารางภาคผนวก ก32 สรุปพื้นที่เสี่ยงภัยน้ำท่วมในพื้นที่เกษตรน้ำฝน

ของสำนักงานทรัพยากรน้ำภาค 5 เดือน สิงหาคม พ.ศ. 2563

จังหวัด	อำเภอ	ตำบล	พื้นที่เสี่ยง (ไร่)
		โนนเต็ง	192.04
		ขามสมบูรณ์	0.05
		ดอนใหญ่	51.82
		ตาจั่น	213.39
		บ้านปรางค์	0.23
		หนองบัว	71.52
	จักราช	ทองกลาง	0.00
		หนองพลวง	40.62
	ชุมพวง	โนนตูม	24,342.03
		โนนยอ	25,656.46
		โนนรัง	40,518.15
		ชุมพวง	19,118.40
		ตลาดไทร	42,113.76
		ท่าลาด	60,211.51
		ประสุข	25,570.60
		สาหร่าย	17,521.09
		หนองหลัก	7,283.53
	ด่านขุนทด	โนนเมืองพัฒนา	28,162.37
		กุดพิมาน	37,037.05
		ด่านไฉ	19,906.62
		ด่านขุนทด	32,453.04
		ด่านนอก	16,506.69
		ตะเคียน	64,072.47
		บ้านเก่า	48,232.48
		บ้านแปรง	27,362.00
		พันชนะ	45,241.29
		สระจรเข้	48,133.08

ตารางภาคผนวก ก32 สรุปพื้นที่เสี่ยงภัยน้ำท่วมในพื้นที่เกษตรน้ำฝน

ของสำนักงานทรัพยากรน้ำภาค 5 เดือน สิงหาคม พ.ศ. 2563

จังหวัด	อำเภอ	ตำบล	พื้นที่เสี่ยง (ไร่)
		หนองไทร	24,935.27
		หนองกรด	77,056.76
		หนองบัวตะเกียด	38,504.77
		หนองบัวละคร	21,061.68
		ห้วยบง	97,307.19
		หินดาด	58,581.17
	บัวใหญ่	ขุนทอง	203.34
		ดอนตะหนัก	0.14
		ห้วยยาง	702.06
	บัวลาย	โนนจาน	69.08
	บ้านเหลื่อม	โคกกระเบื้อง	60,310.59
		ช่อระกา	18,345.71
		บ้านเหลื่อม	12,868.61
		วังโพธิ์	13,027.95
	ประทาย	เมืองโดน	20,636.25
		โคกกลาง	22,623.83
		โนนเพ็ด	19,684.73
		กระทุ่มราย	32,995.71
		ดอนมัน	17,040.47
		ตลาดไทร	18,639.44
		ทุ่งสว่าง	12,294.77
		นางรำ	15,624.15
		ประทาย	9,555.46
		วังไม้แดง	28,089.69
		หนองค่าย	13,986.15
		หนองพลวง	18,373.44
		หินห้วยทราย	27,558.77

ตารางภาคผนวก ก32 สรุปพื้นที่เสี่ยงภัยน้ำท่วมในพื้นที่เกษตรน้ำฝน

ของสำนักงานทรัพยากรน้ำภาค 5 เดือน สิงหาคม พ.ศ. 2563

จังหวัด	อำเภอ	ตำบล	พื้นที่เสี่ยง (ไร่)
	พระทองคำ	ทัพช้าง	890.64
		พังเทียม	0.09
		มาบกราด	609.06
		สระพระ	55.40
		หนองหอย	386.57
	พิมาย	โบสถ์	67,380.51
		ในเมือง	1,518.98
		กระเบื้องใหญ่	1,871.99
		กระซอน	1,821.70
		ชีวาน	750.60
		ดงใหญ่	1,353.42
		ธารละหลอด	20,644.11
		นิคมสร้างตนเอง	28,929.18
		รังกาใหญ่	41,528.57
		สัมฤทธิ์	19,768.58
		หนองระเวียง	29,902.88
	ลำทะเมนชัย	ไพล	8,856.57
		ขุย	22,017.79
		ช่องแมว	38,110.48
		บ้านยาง	50,915.47
	สีคิ้ว	กฤษณา	15.01
		ดอนเมือง	0.75
		วังโรงใหญ่	45.89
		หนองบัวน้อย	638.36
	สีดา	โนนประดู่	0.01
		โพนทอง	0.57
		สีดา	0.00

ตารางภาคผนวก ก32 สรุบบพื้นที่เสี่ยงภัยน้ำท่วมในพื้นที่เกษตรน้ำฝน

ของสำนักงานทรัพยากรน้ำภาค 5 เดือน สิงหาคม พ.ศ. 2563

จังหวัด	อำเภอ	ตำบล	พื้นที่เสี่ยง (ไร่)
		หนองตาดใหญ่	0.05
	สูงเนิน	เสมา	0.04
	ห้วยแถลง	จั่ว	0.03
		หูล่งตะเคียน	35.04
นครราชสีมา ผลรวม			2,587,304.88
บุรีรัมย์	แคนดง	หัวฝาย	0.21
	คูเมือง	คูเมือง	0.06
		หนองขमार	0.04
	บ้านใหม่ไชยพจน์	ทองหลาง	0.02
		หนองเยือง	1.05
	บ้านด่าน	วังเหนือ	914.48
	ลำปลายมาศ	หินโคน	0.15
	สตึก	เมืองแก	26,996.31
		กระสัง	16,418.07
		ชุมแสง	21,415.69
		ดอนมนต์	14,489.72
		ท่าม่วง	28,176.69
		ทุ่งวัง	24,392.76
		นิคม	11,922.88
		ร้อนทอง	33,836.97
		สตึก	23,135.41
		สนามชัย	20,020.95
		สะแก	27,986.30
		หนองใหญ่	19,091.71
บุรีรัมย์ ผลรวม			268,799.47
ศรีสะเกษ	เมืองจันทร์	เมืองจันทร์	0.68
	เมืองศรีสะเกษ	โพนเขวา	0.05

ตารางภาคผนวก ก32 สรุบบพื้นที่เสี่ยงภัยน้ำท่วมในพื้นที่เกษตรน้ำฝน

ของสำนักงานทรัพยากรน้ำภาค 5 เดือน สิงหาคม พ.ศ. 2563

จังหวัด	อำเภอ	ตำบล	พื้นที่เสี่ยง (ไร่)
		ตะดอบ	0.01
		หนองแก้ว	0.44
	โนนคูณ	บก	0.04
		หนองกุง	0.08
	กันทรารมย์	เมืองน้อย	19,342.68
		โนนสัง	22,764.78
		คำเนียม	11,613.64
		จาน	22,952.52
		คู	11,207.80
		คูน	12,219.12
		ทาม	16,663.97
		บัวน้อย	23,013.81
		ผักแพว	26,778.28
		ยาง	29,808.12
		ละทาย	9,466.15
		หนองแก้ว	5,160.88
		หนองแวง	3,651.57
		หนองบัว	13,248.85
		หนองหัวช้าง	26,341.43
		อีปาด	21,176.09
	น้ำเกลี้ยง	คูบ	0.25
		ตองปิด	130.62
		น้ำเกลี้ยง	0.00
	ปรางค์กู่	ตุม	0.20
		สำโรงปราสาท	0.23
	ราชสีห์	เมืองแคน	21,333.87
		เมืองคง	8,448.88

ตารางภาคผนวก ก32 สรุปพื้นที่เสี่ยงภัยน้ำท่วมในพื้นที่เกษตรน้ำฝน
ของสำนักงานทรัพยากรน้ำภาค 5 เดือน สิงหาคม พ.ศ. 2563

จังหวัด	อำเภอ	ตำบล	พื้นที่เสี่ยง (ไร่)
		ไผ่	8,404.36
		จิกสังข์ทอง	0.69
		ด่าน	8,526.13
		คู	18,774.35
		บัวหุ้ง	8,138.21
		สัมปอoy	15,231.49
		หนองแค	18,386.10
		หนองหมี	2,417.68
		หนองอีง	20,531.45
		ห้วยน้ำคำ	10,942.70
	ศีลาลาด	โจดม่วง	11,005.46
		กุง	0.05
		หนองบัวดง	0.07
	ห้วยทับทัน	เมืองหลวง	23,438.87
		กล้วยกว้าง	13,905.93
		จานแสนไชย	20,668.48
		ปราสาท	21,491.88
		ผักไหม	13,129.93
		ห้วยทับทัน	13,508.71
	อุทุมพรพิสัย	โคกจาน	0.30
		โคกหล้าม	0.64
		ทุ่งไชย	0.27
		รังแร้ง	0.10
		หนองไฮ	0.29
		หนองห้าง	59.61
		อีหล้า	0.04
ศรีสะเกษ ผลรวม			533,888.85

ตารางภาคผนวก ก32 สรุบบพื้นที่เสี่ยงภัยน้ำท่วมในพื้นที่เกษตรน้ำฝน

ของสำนักงานทรัพยากรน้ำภาค 5 เดือน สิงหาคม พ.ศ. 2563

จังหวัด	อำเภอ	ตำบล	พื้นที่เสี่ยง (ไร่)	
สุรินทร์	จอมพระ	เมืองสิง	0.10	
		ชุมแสง	3.18	
		บ้านฝื่อ	0.00	
		ลุ่มระวี	0.65	
		หนองสนิท	0.27	
		ชุมพลบุรี	กระเบื้อง	0.00
			ชุมพลบุรี	0.66
			นาหนองไผ่	0.03
			ศรีณรงค์	0.03
			หนองเรือ	0.05
	ท่าตูม	เมืองแก	27,251.49	
		โพนครก	40,290.56	
		กระโพ	34,574.84	
		ท่าตูม	29,177.98	
		ทุ่งกุลา	59,970.51	
		บะ	20,561.71	
		บัวโคก	34,162.07	
		พรมเทพ	37,219.80	
		หนองเมธี	16,694.52	
		หนองบัว	14,081.18	
รัตนบุรี	แก	0.08		
	น้ำเขียว	0.37		
สนม	โพนโก	0.27		
	สนม	0.02		
	หนองอียอ	0.11		
สำโรงทาบ	สะโน	0.16		
	หมื่นศรี	0.24		

ตารางภาคผนวก ก32 สรุปพื้นที่เสี่ยงภัยน้ำท่วมในพื้นที่เกษตรน้ำฝน
ของสำนักงานทรัพยากรน้ำภาค 5 เดือน สิงหาคม พ.ศ. 2563

จังหวัด	อำเภอ	ตำบล	พื้นที่เสี่ยง (ไร่)
สุรินทร์ ผลรวม			313,990.89
ผลรวมทั้งหมด			3,703,984.09

ตารางภาคผนวก ก33 สรุปพื้นที่เสี่ยงภัยน้ำท่วมในพื้นที่เกษตรน้ำฝน
ของสำนักงานทรัพยากรน้ำภาค 5 เดือน กันยายน พ.ศ. 2563

จังหวัด	อำเภอ	ตำบล	พื้นที่เสี่ยง (ไร่)	
นครราชสีมา	เฉลิมพระเกียรติ	ช้างทอง	11,613.27	
		ท่าช้าง	9,805.51	
		พระพุทธ	5,849.38	
		หนองงูเห่ล้อม	5,577.59	
		หนองยาง	24,117.13	
		เมืองนครราชสีมา	โคกกรวด	21,827.68
			โคกสูง	21,464.90
			โพธิ์กลาง	4,840.00
			ไชยมงคล	18,897.63
			จอหอ	3,119.95
			ตลาด	661.24
			บ้านโพธิ์	4,055.57
			ปรุใหญ่	2,310.18
			พลกรัง	3,697.28
			พะเนา	1,023.18
	พุดซา		14,478.47	
	มะเรียง		922.94	
	สีมูม		1,470.10	
	สุรนารี		14,139.38	
	หนองไข่น้ำ		15,430.72	
	หนองจะบก		2,075.20	
	หนองบัวศาลา		11,680.99	
	หนองระเวียง		10,012.19	
	ห้วยทะเล	1,344.25		
	แก่งสนามนาง	บึงสำโรง	3.88	
		สีสุก	8.87	
		โชคชัย	ด่านเกวียน	0.05

ตารางภาคผนวก ก33 สรุปพื้นที่เสี่ยงภัยน้ำท่วมในพื้นที่เกษตรน้ำฝน

ของสำนักงานทรัพยากรน้ำภาค 5 เดือน กันยายน พ.ศ. 2563

จังหวัด	อำเภอ	ตำบล	พื้นที่เสี่ยง (ไร่)
		ท่าอ่าง	0.25
	โนนไทย	กำแพง	0.89
		ด่านจาก	0.06
		สำโรง	0.22
	โนนสูง	โตนด	5.61
		ใหม่	0.15
		จันอัด	55.00
		ด่านคล้า	0.05
		ลำมูล	0.00
	ครบุรี	จรเข้หิน	9.46
	จักราช	ทองหลาง	0.13
		ศรีสะเกอ	69.94
	ด่านขุนทด	หนองไทร	984.42
	บ้านเหลื่อม	ช่อระกา	93.22
		บ้านเหลื่อม	2.46
	ปักธงชัย	ตะขบ	0.00
		ตะคุ	754.24
		ธงชัยเหนือ	430.95
		ภูหลวง	0.08
		สะแกราช	0.02
	ปากช่อง	โป่งตาลอง	34,676.35
		กลางดง	26,275.71
		ชนงพระ	25,782.69
		คลองม่วง	54,157.72
		จันทัก	32,238.58
		ปากช่อง	47,772.55
		พญาเย็น	28,310.40

ตารางภาคผนวก ก33 สรุปพื้นที่เสี่ยงภัยน้ำท่วมในพื้นที่เกษตรน้ำฝน
ของสำนักงานทรัพยากรน้ำภาค 5 เดือน กันยายน พ.ศ. 2563

จังหวัด	อำเภอ	ตำบล	พื้นที่เสี่ยง (ไร่)
		วังไทร	45,415.21
		วังกะทะ	69,597.65
		หนองน้ำแดง	25,638.78
		หนองสาหร่าย	41,831.63
		หมูสี	26,008.14
	พระทองคำ	ทัพร้าง	890.64
		มาบกราด	608.98
	วังน้ำเขียว	ไทยสามัคคี	21,399.18
		ระเรียง	25,522.74
		วังน้ำเขียว	54,600.90
		วังหมี	57,412.73
		อุดมทรัพย์	45,460.32
	สีคิ้ว	คลองไผ่	0.23
		มิตรภาพ	0.00
		ลาดบัวขาว	0.04
นครราชสีมา ผลรวม			876,435.85
บุรีรัมย์	เมืองบุรีรัมย์	หลักเขต	468.13
	แคนดง	หัวฝาย	0.21
	กระสัง	เมืองไผ่	21,332.79
		กระสัง	28,358.21
		กันทรารมย์	28,603.43
		ชุมแสง	10,172.82
		บ้านปรือ	22,744.15
		ลำดวน	22,139.08
		ศรีภูมิ	15,511.95
		สองชั้น	35,153.07
		สูงเนิน	35,241.70

ตารางภาคผนวก ก33 สรุปพื้นที่เสี่ยงภัยน้ำท่วมในพื้นที่เกษตรน้ำฝน
ของสำนักงานทรัพยากรน้ำภาค 5 เดือน กันยายน พ.ศ. 2563

จังหวัด	อำเภอ	ตำบล	พื้นที่เสี่ยง (ไร่)
		หนองเต็ง	25,592.53
		ห้วยสำราญ	32,829.15
	บ้านด่าน	วังเหนือ	914.48
	พลับพลาชัย	โคกขมื่น	307.72
	สตึก	เมืองแก	26,996.31
		กระสัง	16,418.07
		ชุมแสง	21,415.69
		ดอนมนต์	14,489.72
		ท่าม่วง	28,176.69
		ทุ่งวัง	24,456.35
		นิคม	11,922.88
		ร้อนทอง	33,836.97
		สตึก	23,135.41
		สนามชัย	20,020.95
		สะแก	27,986.30
		หนองใหญ่	19,091.71
	ห้วยราช	เมืองโพธิ์	36.45
		โคกเหล็ก	47.71
		ตาเสา	117.38
		สนวน	41.33
บุรีรัมย์ ผลรวม			547,559.33
ศรีสะเกษ	เมืองจันทร์	เมืองจันทร์	0.68
	เมืองศรีสะเกษ	โพธิ์	8,536.60
		โพนเขวา	9,680.35
		โพนข่า	10,659.99
		โพนค้อ	9,325.95
		คูซอด	10,019.01

ตารางภาคผนวก ก33 สรุปพื้นที่เสี่ยงภัยน้ำท่วมในพื้นที่เกษตรน้ำฝน
ของสำนักงานทรัพยากรน้ำภาค 5 เดือน กันยายน พ.ศ. 2563

จังหวัด	อำเภอ	ตำบล	พื้นที่เสี่ยง (ไร่)
		จาน	13,299.16
		ชำ	15,714.84
		ตะดอบ	14,454.18
		ทุ่ม	23,097.30
		น้ำคำ	16,291.13
		หญ้าปล้อง	6,232.09
		หนองแก้ว	23,867.79
		หนองไผ่	14,150.08
		หนองไฮ	10,361.42
		หนองครก	14,411.83
		หมากเขียบ	16,744.55
	โนนคูณ	บก	0.04
		หนองกุง	0.08
	กันทรารมย์	เมืองน้อย	19,342.68
		โนนสัง	22,764.78
		คำเนียม	11,613.64
		จาน	22,952.52
		ตุ้	11,208.57
		ตุน	12,219.12
		ทาม	16,663.97
		บัวน้อย	23,013.81
		ผักแพว	26,778.38
		ยาง	29,808.12
		ละทาย	9,466.15
		หนองแก้ว	5,160.88
		หนองแวง	3,651.57
		หนองบัว	13,248.85

ตารางภาคผนวก ก33 สรุปพื้นที่เสี่ยงภัยน้ำท่วมในพื้นที่เกษตรน้ำฝน
ของสำนักงานทรัพยากรน้ำภาค 5 เดือน กันยายน พ.ศ. 2563

จังหวัด	อำเภอ	ตำบล	พื้นที่เสี่ยง (ไร่)
		หนองหัวช้าง	26,341.43
		อีป่าด	21,176.09
	ชุมซันธุ์	โสน	0.19
		ปรือใหญ่	28.12
		ห้วยใต้	0.15
	น้ำเกลี้ยง	คูบ	0.25
		ตองปิด	130.77
		น้ำเกลี้ยง	0.00
	ปรางค์กู๋	ตุม	0.20
		สำโรงปราสาท	0.23
	พยุห์	โนนเพ็ก	0.00
		ตำแย	0.03
		พยุห์	43.75
	ภูสิงห์	โคกตาล	14,708.14
		ไพรพัฒนา	16,397.78
		ดงรัก	19,108.04
		ตะเคียนราม	17,138.21
		ละลม	17,162.55
		ห้วยตามอญ	23,898.33
		ห้วยตึกชู	20,856.29
	ราชไศล	เมืองแคน	21,333.87
		เมืองคง	8,448.88
		ไผ่	8,404.36
		จิกสังข์ทอง	0.69
		ด่าน	8,526.13
		ตู๋	18,774.35
		บัวหุ้ง	8,138.21

ตารางภาคผนวก ก33 สรุปพื้นที่เสี่ยงภัยน้ำท่วมในพื้นที่เกษตรน้ำฝน
ของสำนักงานทรัพยากรน้ำภาค 5 เดือน กันยายน พ.ศ. 2563

จังหวัด	อำเภอ	ตำบล	พื้นที่เสี่ยง (ไร่)
		สัมป่อย	15,231.49
		หนองแค	18,386.10
		หนองหมี	2,417.68
		หนองอึ่ง	20,531.45
		ห้วยน้ำคำ	10,942.70
	วังหิน	ทุ่งสว่าง	0.04
		บ่อแก้ว	0.00
	ศีลาลาด	โจดม่วง	11,005.46
		กุง	0.05
		หนองบัวแดง	0.07
	ห้วยทับทัน	เมืองหลวง	23,438.87
		กล้วยกว้าง	13,905.93
		จานแสนไชย	20,668.48
		ปราสาท	21,491.88
		ผักไหม	13,129.93
		ห้วยทับทัน	13,508.71
	อุทุมพรพิสัย	โคกจาน	0.30
		โคกหล้าม	0.64
		โพธิ์ชัย	0.12
		ทุ่งไชย	0.27
		ปะอาว	0.16
		รังแร้ง	0.10
		หนองไฮ	0.29
		หนองห้าง	59.61
		อิห์ล้า	0.04
ศรีสะเกษ ผลรวม			880,077.50
สุรินทร์	เมืองสุรินทร์	สวาย	0.00

ตารางภาคผนวก ก33 สรุปพื้นที่เสี่ยงภัยน้ำท่วมในพื้นที่เกษตรน้ำฝน
ของสำนักงานทรัพยากรน้ำภาค 5 เดือน กันยายน พ.ศ. 2563

จังหวัด	อำเภอ	ตำบล	พื้นที่เสี่ยง (ไร่)
	จอมพระ	เมืองสิง	0.10
		ชุมแสง	3.18
		บ้านฝื่อ	0.00
		ลุ่มระวี	0.65
		หนองสนิท	0.27
	ชุมพลบุรี	กระเบื้อง	0.00
		ชุมพลบุรี	0.66
		นาหนองไผ่	0.03
		ศรีณรงค์	0.03
		หนองเรือ	0.05
	ท่าตูม	เมืองแก	27,251.49
		โพนครก	40,291.38
		กระโพ	34,574.84
		ท่าตูม	29,177.98
		ทุ่งกุลา	59,971.10
		บะ	20,561.71
		บัวโคก	34,162.07
		พรมเทพ	37,219.80
		หนองเมธี	16,694.52
		หนองบัว	14,081.18
	บัวเชด	จรัส	0.14
	รัตนบุรี	แก	0.08
		น้ำเขียว	0.37
	สนม	โพนโก	0.27
		สนม	0.02
		หนองอียอ	0.11
	สำโรงทาบ	สะโน	0.16

ตารางภาคผนวก ก33 สรุปพื้นที่เสี่ยงภัยน้ำท่วมในพื้นที่เกษตรน้ำฝน
ของสำนักงานทรัพยากรน้ำภาค 5 เดือน กันยายน พ.ศ. 2563

จังหวัด	อำเภอ	ตำบล	พื้นที่เสี่ยง (ไร่)
		หมื่นศรี	0.24
สุรินทร์ ผลรวม			313,992.44
ผลรวมทั้งหมด			2,618,065.11

ตารางภาคผนวก ก34 สรุปพื้นที่เสี่ยงภัยน้ำท่วมในพื้นที่เกษตรน้ำฝน

ของสำนักงานทรัพยากรน้ำภาค 5 เดือน ตุลาคม พ.ศ. 2563

จังหวัด	อำเภอ	ตำบล	พื้นที่เสี่ยง (ไร่)	
นครราชสีมา	เฉลิมพระเกียรติ	ช้างทอง	11,613.27	
		ท่าช้าง	9,805.51	
		พระพุทธ	5,849.38	
		หนองงูเห่าล้อม	5,577.59	
		หนองยาง	24,117.13	
		เมืองนครราชสีมา	โคกกรวด	21,827.68
			โคกสูง	21,464.90
			โพธิ์กลาง	4,840.00
			ไชยมงคล	18,897.63
			จอหอ	3,119.95
			ตลาด	661.24
			บ้านโพธิ์	4,055.57
			ปรุใหญ่	2,310.18
			พลกรัง	3,697.28
			พะเนา	1,023.18
		แก้งสนามนาง	พุดซา	14,478.47
	มะเรียง		922.94	
	สีมูม		1,470.10	
	สุรนารี		14,139.38	
	หนองไข่น้ำ		15,430.72	
	หนองจะบก		2,075.20	
	โชคชัย	หนองบัวศาลา	11,680.99	
		หนองระเวียง	10,012.19	
		หัวทะเล	1,344.25	
		บึงสำโรง	3.88	
		สีสุก	8.87	
		โชคชัย	ด่านเกวียน	0.05

ตารางภาคผนวก ก34 สรุปพื้นที่เสี่ยงภัยน้ำท่วมในพื้นที่เกษตรน้ำฝน

ของสำนักงานทรัพยากรน้ำภาค 5 เดือน ตุลาคม พ.ศ. 2563

จังหวัด	อำเภอ	ตำบล	พื้นที่เสี่ยง (ไร่)
		ท่าอ่าง	0.25
	โนนไทย	กำแพง	0.89
		ด่านจาก	0.06
		สำโรง	0.22
	โนนสูง	โตนด	5.61
		ใหม่	0.15
		จันอัด	55.00
		ด่านคล้า	0.05
		ลำมูล	0.00
	ครบุรี	จรเข้หิน	9.46
	จักราช	ทองหลาง	0.13
		ศรีละกอ	69.94
	บ้านเหลื่อม	บ้านเหลื่อม	2.46
	ปักธงชัย	ตะขบ	0.00
		ตะคุ	754.24
		ธงชัยเหนือ	430.95
		ภูหลวง	0.08
		สะแกราช	0.02
	ปากช่อง	โป่งตาลอง	34,676.35
		กลางดง	26,275.71
		ขนงพระ	25,782.69
		คลองม่วง	54,157.72
		จันทึก	32,238.58
		ปากช่อง	47,772.55
		พญาเย็น	28,310.40
		วังไทร	45,415.21
		วังกะทะ	69,597.65

ตารางภาคผนวก ก34 สรุปพื้นที่เสี่ยงภัยน้ำท่วมในพื้นที่เกษตรน้ำฝน

ของสำนักงานทรัพยากรน้ำภาค 5 เดือน ตุลาคม พ.ศ. 2563

จังหวัด	อำเภอ	ตำบล	พื้นที่เสี่ยง (ไร่)
		หนองน้ำแดง	25,638.78
		หนองสาหร่าย	41,831.63
		หมูสี	26,008.14
	วังน้ำเขียว	ไทยสามัคคี	21,399.18
		ระเรียง	25,522.74
		วังน้ำเขียว	54,600.90
		วังหมี	57,412.73
		อุดมทรัพย์	45,460.32
	สีคิ้ว	คลองไผ่	0.23
		มิตรภาพ	0.00
		ลาดบัวขาว	0.04
นครราชสีมา ผลรวม			873,858.58
บุรีรัมย์	เมืองบุรีรัมย์	หลักเขต	468.13
	แคนดง	หัวฝาย	0.21
	กระสัง	เมืองไผ่	21,332.79
		กระสัง	28,358.21
		กันทรารมย์	28,603.43
		ชุมแสง	10,172.82
		บ้านปรือ	22,744.15
		ลำดวน	22,139.08
		ศรีภูมิ	15,511.95
		สองชั้น	35,153.07
		สูงเนิน	35,241.70
		หนองเต็ง	25,592.53
		ห้วยสำราญ	32,829.15
	บ้านด่าน	วังเหนือ	914.48
	พลับพลาชัย	โคกขมิ้น	307.72

ตารางภาคผนวก ก34 สรุปพื้นที่เสี่ยงภัยน้ำท่วมในพื้นที่เกษตรน้ำฝน

ของสำนักงานทรัพยากรน้ำภาค 5 เดือน ตุลาคม พ.ศ. 2563

จังหวัด	อำเภอ	ตำบล	พื้นที่เสี่ยง (ไร่)
	สตึก	เมืองแก	26,996.31
		กระสัง	16,418.07
		ชุมแสง	21,415.69
		ดอนมนต์	14,489.72
		ท่าม่วง	28,176.69
		ทุ่งวัง	24,456.35
		นิคม	11,922.88
		ร้อนทอง	33,836.97
		สตึก	23,135.41
		สนามชัย	20,020.95
		สะแก	27,986.30
		หนองใหญ่	19,091.71
	ห้วยราช	เมืองโพธิ์	36.45
		โคกเหล็ก	47.71
		ตาเสา	117.38
		สนวน	41.33
บุรีรัมย์ ผลรวม			547,559.33
ศรีสะเกษ	เมืองจันทร์	เมืองจันทร์	0.68
	เมืองศรีสะเกษ	โพธิ์	8,536.60
		โพนเขวา	9,680.35
		โพนข่า	10,659.99
		โพนค้อ	9,325.95
		คูซอด	10,019.01
		จาน	13,299.16
		ข่า	15,714.84
		ตะดอบ	14,454.18
		ทุ่ม	23,097.30

ตารางภาคผนวก ก34 สรุปพื้นที่เสี่ยงภัยน้ำท่วมในพื้นที่เกษตรน้ำฝน

ของสำนักงานทรัพยากรน้ำภาค 5 เดือน ตุลาคม พ.ศ. 2563

จังหวัด	อำเภอ	ตำบล	พื้นที่เสี่ยง (ไร่)
		น้ำคำ	16,291.13
		หญ้าปล้อง	6,232.09
		หนองแก้ว	23,867.79
		หนองไผ่	14,150.08
		หนองไฮ	10,361.42
		หนองครก	14,411.83
		หมากเขียบ	16,744.55
	โนนคูณ	บก	0.04
		หนองกุง	0.08
	กันทรารมย์	เมืองน้อย	19,342.68
		โนนสัง	22,764.78
		คำเนียม	11,613.64
		จาน	22,952.52
		ดู่	11,208.57
		ดุน	12,219.12
		ทาม	16,663.97
		บัวน้อย	23,013.81
		ผักแพว	26,778.38
		ยาง	29,808.12
		ละทาย	9,466.15
		หนองแก้ว	5,160.88
		หนองแวง	3,651.57
		หนองบัว	13,248.85
		หนองหัวช้าง	26,341.43
		อีปาด	21,176.09
	บุขันธ์	โสน	0.19
		ปรือใหญ่	28.12

ตารางภาคผนวก ก34 สรุปพื้นที่เสี่ยงภัยน้ำท่วมในพื้นที่เกษตรน้ำฝน

ของสำนักงานทรัพยากรน้ำภาค 5 เดือน ตุลาคม พ.ศ. 2563

จังหวัด	อำเภอ	ตำบล	พื้นที่เสี่ยง (ไร่)
		ห้วยใต้	0.15
	น้ำเกลี้ยง	คูบ	0.25
		ตองปัด	130.77
		น้ำเกลี้ยง	0.00
	ปรางค์กู่	ตุม	0.20
		สำโรงปราสาท	0.23
	พยุห์	โนนเพ็ก	0.00
		ตำแย	0.03
		พยุห์	43.75
	ภูสิงห์	โคกตาล	14,708.14
		ไพรพัฒนา	16,397.78
		ดงรัก	19,108.04
		ตะเคียนราม	17,138.21
		ละลม	17,162.55
		ห้วยตามอญ	23,898.33
		ห้วยตึกชู	20,856.29
	ราษีไศล	เมืองแคน	21,333.87
		เมืองคง	8,448.88
		ไผ่	8,404.36
		จิกสังข์ทอง	0.69
		ด่าน	8,526.13
		ตู	18,774.35
		บัวหุ้ง	8,138.21
		สัมป่อย	15,231.49
		หนองแค	18,386.10
		หนองหมี่	2,417.68
		หนองอึ้ง	20,531.45

ตารางภาคผนวก ก34 สรุปลพื้นที่เสี่ยงภัยน้ำท่วมในพื้นที่เกษตรน้ำฝน

ของสำนักงานทรัพยากรน้ำภาค 5 เดือน ตุลาคม พ.ศ. 2563

จังหวัด	อำเภอ	ตำบล	พื้นที่เสี่ยง (ไร่)
		ห้วยน้ำคำ	10,942.70
	วังหิน	ทุ่งสว่าง	0.04
		บ่อแก้ว	0.00
	ศีลาลาด	โจดม่วง	11,005.46
		กุง	0.05
		หนองบัวดง	0.07
	ห้วยทับทัน	เมืองหลวง	23,438.87
		กล้วยกว้าง	13,905.93
		จานแสนไชย	20,668.48
		ปราสาท	21,491.88
		ผักไหม	13,129.93
		ห้วยทับทัน	13,508.71
	อุทุมพรพิสัย	โคกจาน	0.30
		โคกหล้าม	0.64
		โพธิ์ชัย	0.12
		ทุ่งไชย	0.27
		ปะอาว	0.16
		รังแร้ง	0.10
		หนองไฮ	0.29
		หนองห้าง	59.61
		อิห์ล้า	0.04
ศรีสะเกษ ผลรวม			880,077.50
สุรินทร์	เมืองสุรินทร์	สวาย	0.00
	จอมพระ	เมืองสิง	0.10
		ชุมแสง	3.18
		บ้านฝื่อ	0.00
		ลุ่มระวี	0.65

ตารางภาคผนวก ก34 สรุปพื้นที่เสี่ยงภัยน้ำท่วมในพื้นที่เกษตรน้ำฝน

ของสำนักงานทรัพยากรน้ำภาค 5 เดือน ตุลาคม พ.ศ. 2563

จังหวัด	อำเภอ	ตำบล	พื้นที่เสี่ยง (ไร่)
		หนองสนิท	0.27
	ชุมพลบุรี	กระเบื้อง	0.00
		ชุมพลบุรี	0.66
		นาหนองไผ่	0.03
		ศรีณรงค์	0.03
		หนองเรือ	0.05
	ท่าตูม	เมืองแก	27,251.49
		โพนครก	40,291.38
		กระโพ	34,574.84
		ท่าตูม	29,177.98
		ทุ่งกุลา	59,971.10
		บะ	20,561.71
		บัวโคก	34,162.07
		พรมเทพ	37,219.80
		หนองเมธี	16,694.52
		หนองบัว	14,081.18
	บัวเชด	จรัส	0.14
	รัตนบุรี	แก	0.08
		น้ำเขียว	0.37
	สนม	โพนโก	0.27
		สนม	0.02
		หนองอียอ	0.11
	สำโรงทาบ	สะโน	0.16
		หมื่นศรี	0.24
สุรินทร์ ผลรวม			313,992.44
ผลรวมทั้งหมด			2,615,487.85

ตารางภาคผนวก ก35 สรุปพื้นที่เสี่ยงภัยน้ำท่วมในพื้นที่เกษตรน้ำฝน

ของสำนักงานทรัพยากรน้ำภาค 6 ระหว่างเดือน กรกฎาคม - ธันวาคม พ.ศ. 2563

จังหวัด	อำเภอ	ตำบล	พื้นที่เสี่ยง (ไร่)	
จันทบุรี	เขาคิชฌกูฏ	คลองพลู	142,227.98	
		จันทเขลม	187,072.25	
		ชากไทย	89,205.75	
		ตะเคียนทอง	90,911.28	
		พลวง	98,128.69	
		เมืองจันทบุรี	เกาะขวาง	14,221.12
			แสลง	85,871.57
			คมบาง	22,533.98
			คลองนารายณ์	24,876.34
			จันทนิมิต	7,174.93
	แก่งหางแมว	ตลาด	2,380.14	
		ท่าช้าง	55,427.18	
		บางกะจะ	12,278.56	
		พลับพลา	31,559.19	
		วัดใหม่	599.89	
	แหลมสิงห์	หนองบัว	15,388.50	
		เขาวงกต	52,671.75	
		แก่งหางแมว	143,281.23	
		ขุนซ่อง	269,461.72	
		พวา	219,104.68	
สามพี่น้อง		81,379.73		
เกาะเปริด		3,762.19		
คลองน้ำเค็ม		1,766.73		
บางกะไชย		1,789.08		
บางสระเก้า		932.04		
	ปากน้ำแหลมสิงห์	12,422.33		
	พลี	5,079.42		

ตารางภาคผนวก ก35 สรุปพื้นที่เสี่ยงภัยน้ำท่วมในพื้นที่เกษตรน้ำฝน

ของสำนักงานทรัพยากรน้ำภาค 6 ระหว่างเดือน กรกฎาคม - ธันวาคม พ.ศ. 2563

จังหวัด	อำเภอ	ตำบล	พื้นที่เสี่ยง (ไร่)
		หนองซิม	10,950.05
	ขลุง	เกวียนหัก	4.86
		ตกพรม	102.71
		ตะปอน	16.13
		บ่อเวฬุ	122.06
		มาบไพ	67.34
	ท่าใหม่	เขาแก้ว	9.34
		เขาบายศรี	367.12
		เขาวัว	2.49
		พลอยแหวน	0.42
	นายายอาม	นายายอาม	6.23
		วังใหม่	0.46
	มะขาม	ฉมัน	94,256.42
		ท่าหลวง	60,340.82
		ปลิว	127,900.12
		มะขาม	64,482.94
		วังแซ้ม	83,215.17
		อ่างคีรี	61,994.91
	สอยดาว	ทับช้าง	19.66
		ปะตง	188.04
จันทบุรี ผลรวม			2,175,555.53
ฉะเชิงเทรา	แปลงยาว	วังเย็น	70.41
		หนองไม้แก่น	2.47
		หัวสำโรง	0.81
	ท่าตะเกียบ	คลองตะเกรา	21.74
	พนมสารคาม	เกาะขนุน	26,499.84
		เขาหินซ้อน	65,432.95

ตารางภาคผนวก ก35 สรุปพื้นที่เสี่ยงภัยน้ำท่วมในพื้นที่เกษตรน้ำฝน

ของสำนักงานทรัพยากรน้ำภาค 6 ระหว่างเดือน กรกฎาคม - ธันวาคม พ.ศ. 2563

จังหวัด	อำเภอ	ตำบล	พื้นที่เสี่ยง (ไร่)
		ท่าถ่าน	1,904.48
		บ้านซ่อง	9,819.27
		หนองแหน	15,451.14
	สนามชัยเขต	คู้ายามี่	0.12
		ท่ากระดาน	8.42
		ทุ่งพระยา	400.74
		ลาดกระทิง	2.27
ฉะเชิงเทรา			119,614.66
ชลบุรี	เกาะจันทร์	เกาะจันทร์	3.68
		ท่าบุญมี	347.88
	เมืองชลบุรี	เสม็ด	855.66
		เหมือง	6,918.05
		แสนสุข	204.65
		นาป่า	2,770.39
		บ้านสวน	1,128.18
		สำนักบก	203.46
		หนองข้างคอก	10,473.88
		หนองรี	12,564.52
		ห้วยกะปิ	9,542.48
		อ่างศิลา	521.68
	บ่อทอง	บ่อกว้างทอง	0.06
	บางละมุง	ตะเคียนเตี้ย	6.10
		บางละมุง	2.83
		ห้วยใหญ่	0.16
	บ้านบึง	คลองกิว	15.85
		หนองซำซาก	1.19
		หนองบอนแดง	260.89

ตารางภาคผนวก ก35 สรุปพื้นที่เสี่ยงภัยน้ำท่วมในพื้นที่เกษตรน้ำฝน

ของสำนักงานทรัพยากรน้ำภาค 6 ระหว่างเดือน กรกฎาคม - ธันวาคม พ.ศ. 2563

จังหวัด	อำเภอ	ตำบล	พื้นที่เสี่ยง (ไร่)
		หนองอิรุณ	2.64
	พนัสนิคม	ทุ่งขวาง	1,627.38
		นาเร็ก	9,188.77
		นาวังหิน	17,183.83
		สระสี่เหลี่ยม	18,981.87
		หนองเหียง	77,286.25
		หนองขยาด	1,409.01
		หนองปรือ	24,512.97
		หมอนนาง	25,972.26
		หัวถนน	14,231.84
	พานทอง	หนองหงษ์	2,193.61
	ศรีราชา	เขาคันทรง	159,622.75
		ทุ่งสุขลา	15,444.59
		ป่อวิน	147,956.06
		บางพระ	129,624.33
		บึง	81,985.43
		ศรีราชา	831.71
		สุรศักดิ์	62,717.72
		หนองขาม	142,590.75
	สัตหีบ	พลูตาหลวง	0.77
	หนองใหญ่	หนองเสือช้าง	1.92
ชลบุรี ผลรวม			979,188.08
นครนายก	เมืองนครนายก	เขาพระ	26,547.51
		ท่าช้าง	0.96
		นครนายก	144.93
		บ้านใหญ่	22,724.13
		พรหมณี	19,967.82

ตารางภาคผนวก ก35 สรุปพื้นที่เสี่ยงภัยน้ำท่วมในพื้นที่เกษตรน้ำฝน

ของสำนักงานทรัพยากรน้ำภาค 6 ระหว่างเดือน กรกฎาคม - ธันวาคม พ.ศ. 2563

จังหวัด	อำเภอ	ตำบล	พื้นที่เสี่ยง (ไร่)
		ศรีนาวา	272.77
		สาริกา	88,338.45
		หินตั้ง	3,471.25
	บ้านนา	เขาเพิ่ม	64,512.02
		บ้านนา	20,153.99
		บ้านพร้าว	2,357.27
		บ้านพริก	22,628.03
		ป่าชะ	40,694.86
		พิบูลออก	1,322.07
		ศรีกะอาง	57,351.34
	ปากพลี	นาหินลาด	2,773.71
นครนายก ผลรวม			373,261.10
ปราจีนบุรี	กบินทร์บุรี	เขาไม้แก้ว	63,199.01
		เมืองเก่า	4.44
		กบินทร์	19,313.02
		นนทรี	17,110.56
		นาแฆม	15,596.85
		บ่อทอง	137.84
		บ้านนา	22,256.13
		ย่านรี	37,743.60
		ลาดตะเคียน	45,816.55
		วังดาล	13,592.57
		วังตะเคียน	49,078.98
		วังท่าช้าง	90,511.69
		หนองกี่	33,432.22
		หาดนางแก้ว	5,300.04
	นาดี	แก่งดินสอ	30.22

ตารางภาคผนวก ก35 สรุปพื้นที่เสี่ยงภัยน้ำท่วมในพื้นที่เกษตรน้ำฝน

ของสำนักงานทรัพยากรน้ำภาค 6 ระหว่างเดือน กรกฎาคม - ธันวาคม พ.ศ. 2563

จังหวัด	อำเภอ	ตำบล	พื้นที่เสี่ยง (ไร่)
		ทุ่งโพธิ์	247.23
		นาดี	6.32
		ลำพันตา	25.06
	บ้านสร้าง	บางพลวง	0.01
	ประจันตคาม	ดงบัง	20.49
		บ้านหอย	0.10
	ศรีมโหสถ	โคกไทย	38,813.01
		โคกปึก	15,061.92
	ศรีมหาโพธิ	กรอกสมบุรณ์	31,318.28
		ท่าตูม	15,098.73
		บ้านทาม	166.17
		ศรีมหาโพธิ	26,931.28
		หนองโพรง	26,755.59
		หัวหว้า	20,083.13
ปราจีนบุรี ผลรวม			587,651.07
ระยอง	เขาชะเมา	น้ำเป็น	101.46
		ห้วยทับมอญ	12.74
	เมืองระยอง	เชิงเนิน	4,292.72
		เนินพระ	9,196.43
		เพ	43,720.49
		แกลง	108,081.87
		กะฉุด	223,817.29
		ตะพง	113,368.92
		ทับมา	61,396.05
		ท่าประดู่	72.58
		นาตาขวัญ	78,348.63
		น้ำคอก	16,647.44

ตารางภาคผนวก ก35 สรุปพื้นที่เสี่ยงภัยน้ำท่วมในพื้นที่เกษตรน้ำฝน

ของสำนักงานทรัพยากรน้ำภาค 6 ระหว่างเดือน กรกฎาคม - ธันวาคม พ.ศ. 2563

จังหวัด	อำเภอ	ตำบล	พื้นที่เสี่ยง (ไร่)
		บ้านแลง	77,385.22
		มาบตาพุด	55,061.92
		สำนักทอง	216,840.65
		ห้วยโป่ง	104,930.12
	แกลง	กองดิน	10.04
		ชากพง	18.88
		วังหว่า	3.53
		สองสลึง	10,053.62
		ห้วยยาง	20.02
	นิคมพัฒนา	นิคมพัฒนา	0.77
		มะขามคู่	1.08
		มาบข่า	3.53
	บ้านค่าย	ชากบก	15,007.86
		ตาขัน	7,039.99
		บางบุตร	56,795.35
		บ้านค่าย	571.06
		หนองตะพาน	11,285.00
		หนองบัว	62,069.91
		หนองละลอก	57,853.16
	บ้านฉาง	บ้านฉาง	29,141.66
		ปลา	8,188.90
		สำนักท้อน	34,358.64
	ปลวกแดง	แม่น้ำคู่	0.63
		ตาสีหิ	368.66
		ปลวกแดง	6.59
		มาบยางพร	9.71
		ละหาร	13.62

ตารางภาคผนวก ก35 สรุปพื้นที่เสี่ยงภัยน้ำท่วมในพื้นที่เกษตรน้ำฝน

ของสำนักงานทรัพยากรน้ำภาค 6 ระหว่างเดือน กรกฎาคม - ธันวาคม พ.ศ. 2563

จังหวัด	อำเภอ	ตำบล	พื้นที่เสี่ยง (ไร่)
		หนองไร่	0.29
	วังจันทร์	ชุมแสง	3.94
		ป่ายูบโน	0.15
		พลงตาเอี่ยม	2.46
		วังจันทร์	1.98
ระยอง ผลรวม			1,406,105.56
สระแก้ว	เขาฉกรรจ์	เขาฉกรรจ์	3.58
		เขาสามสิบ	5.01
		หนองหว่า	140.80
	เมืองสระแก้ว	โคกปี่ฆ้อง	52,419.15
		ท่าเกษม	40,235.19
		ท่าแยก	25,156.39
		บ้านแก้ง	25,052.30
		ศาลาลำดวน	52,145.51
		สระแก้ว	14,573.23
		สระขวัญ	63,628.38
		หนองบอน	29,091.13
	วัฒนานคร	โนนหมากเค็ง	12.83
		หนองตะเคียนบอน	3.06
		ห้วยโจด	8.87
สระแก้ว ผลรวม			302,475.43
ผลรวมทั้งหมด			5,943,851.43

ตารางภาคผนวก ก36 สรุปพื้นที่เสี่ยงภัยน้ำท่วมในพื้นที่เกษตรน้ำฝน
ของสำนักงานทรัพยากรน้ำภาค 6 เดือน กรกฎาคม พ.ศ. 2563

จังหวัด	อำเภอ	ตำบล	พื้นที่เสี่ยง (ไร่)	
จันทบุรี	เขาคิชฌกูฏ	คลองพลู	46,474.70	
		จันทเขลม	62,285.69	
		ซากไทย	29,735.25	
		ตะเคียนทอง	30,303.76	
		พลวง	32,709.56	
		เมืองจันทบุรี	เกาะขวาง	4,740.37
			แสลง	28,623.86
			คมบาง	7,513.12
			คลองนารายณ์	8,292.11
			จันทนิมิต	2,391.64
	แก่งหางแมว	ตลาด	793.38	
		ท่าช้าง	18,475.73	
		บางกะจะ	4,092.85	
		พลับพลา	10,519.73	
		วัดใหม่	199.96	
	แหลมสิงห์	หนองบัว	5,129.72	
		แก่งหางแมว	1,417.39	
		ขุนซ่อง	15.24	
		เกาะเปริด	3,762.19	
		คลองน้ำเค็ม	1,765.49	
บางกะไชย		1,789.08		
บางสระเก้า		932.03		
ปากน้ำแหลมสิงห์		12,422.33		
พลี		5,070.31		
หนองขี้ม		10,950.05		
ขลุง	เกวียนหัก	4.86		
	ตักพรม	34.24		

ตารางภาคผนวก ก36 สรุปพื้นที่เสี่ยงภัยน้ำท่วมในพื้นที่เกษตรน้ำฝน
ของสำนักงานทรัพยากรน้ำภาค 6 เดือน กรกฎาคม พ.ศ. 2563

จังหวัด	อำเภอ	ตำบล	พื้นที่เสี่ยง (ไร่)
		ตะปอน	16.13
		บ่อเวฬุ	40.69
		มาบไฟ	22.45
	ท่าใหม่	เขาแก้ว	1.73
		เขาบายศรี	122.37
		เขาวัว	0.83
		พลอยแหวน	0.14
	มะขาม	ฉมัน	31,418.81
		ท่าหลวง	20,113.61
		ปลิวี	42,633.37
		มะขาม	21,494.31
		วังแซ้ม	27,738.39
		อ่างศิรี	20,664.97
	สอยดาว	ทับช้าง	6.55
		ปะตง	62.68
จันทบุรี ผลรวม			494,781.68
นครนายก	เมืองนครนายก	เขาพระ	6,636.88
		ท่าช้าง	0.24
		นครนายก	36.23
		บ้านใหญ่	5,681.03
		พรหมณี	4,975.13
		ศรีนาวา	68.19
		สาริกา	22,079.59
		หินตั้ง	866.03
	บ้านนา	บ้านพร้าว	4.79
		ศรีกะอาง	17.08
	ปากพลี	นาหินลาด	0.79

ตารางภาคผนวก ก36 สรุปพื้นที่เสี่ยงภัยน้ำท่วมในพื้นที่เกษตรน้ำฝน
ของสำนักงานทรัพยากรน้ำภาค 6 เดือน กรกฎาคม พ.ศ. 2563

จังหวัด	อำเภอ	ตำบล	พื้นที่เสี่ยง (ไร่)
นครนายก ผลรวม			40,365.99
ระยอง	เมืองระยอง	เชิงเนิน	1,072.96
		เนินพระ	2,299.11
		เพ	10,930.12
		แก่ง	27,020.47
		กะเฉด	55,953.51
		ตะพง	28,342.23
		ทับมา	15,348.99
		ท่าประดู่	18.14
		นาตาขวัญ	19,585.98
		น้ำคอก	4,161.56
		บ้านแลง	19,346.30
		มาบตาพุด	13,765.22
		สำนักทอง	54,210.02
		ห้วยโป่ง	26,232.15
	แก่ง	ชากพง	4.72
		วังหว่า	0.88
		สองสลึง	2,513.41
		ห้วยยาง	5.01
	นิคมพัฒนา	นิคมพัฒนา	0.13
		มาบข่า	0.75
	บ้านค่าย	ชากบก	1.30
		ตาขัน	0.88
		บางบุตร	0.05
		หนองตะพาน	0.38
	บ้านฉาง	บ้านฉาง	0.08
	วังจันทร์	พลองตาเอี่ยม	0.34

ตารางภาคผนวก ก36 สรุปพื้นที่เสี่ยงภัยน้ำท่วมในพื้นที่เกษตรน้ำฝน
ของสำนักงานทรัพยากรน้ำภาค 6 เดือน กรกฎาคม พ.ศ. 2563

จังหวัด	อำเภอ	ตำบล	พื้นที่เสี่ยง (ไร่)
		วังจันทร์	0.50
ระยอง ผลรวม			280,815.18
ผลรวมทั้งหมด			815,962.84

ตารางภาคผนวก ก37 สรุปพื้นที่เสี่ยงภัยน้ำท่วมในพื้นที่เกษตรน้ำฝน

ของสำนักงานทรัพยากรน้ำภาค 6 เดือน สิงหาคม พ.ศ. 2563

จังหวัด	อำเภอ	ตำบล	พื้นที่เสี่ยง (ไร่)	
จันทบุรี	เขาคิชฌกูฏ	คลองพลู	47,876.64	
		จันทเขลม	62,393.28	
		ชากไทย	29,734.94	
		ตะเคียนทอง	30,303.76	
		พลวง	32,709.47	
		เมืองจันทบุรี	เกาะขวาง	4,740.37
			แสลง	28,623.06
			คมบาง	7,510.43
			คลองนารายณ์	8,292.11
			จันทนิมิต	2,391.64
	แก่งหางแมว	ตลาด	793.38	
		ท่าช้าง	18,475.73	
		บางกะจะ	4,092.85	
		พลับพลา	10,513.53	
		วัดใหม่	199.96	
	แหลมสิงห์	หนองบัว	5,129.39	
		เขาวงกต	26,335.87	
		แก่งหางแมว	70,931.92	
		ขุนซ่อง	134,723.24	
		พวา	109,552.34	
สามพี่น้อง		40,689.86		
คลองน้ำเค็ม		0.62		
บางสระเก้า		0.00		
พลี		4.56		
ท่าใหม่		เขาแก้ว	3.81	
	เขาบายศรี	122.37		
	เขาวัว	0.83		

ตารางภาคผนวก ก37 สรุปพื้นที่เสี่ยงภัยน้ำท่วมในพื้นที่เกษตรน้ำฝน

ของสำนักงานทรัพยากรน้ำภาค 6 เดือน สิงหาคม พ.ศ. 2563

จังหวัด	อำเภอ	ตำบล	พื้นที่เสี่ยง (ไร่)
		พลอยแหวน	0.14
	นายายอาม	นายายอาม	3.11
		วังใหม่	0.23
	มะขาม	ท่าหลวง	25.31
		มะขาม	0.20
		วังแซ้ม	2.25
	สอยดาว	ทับช้าง	6.55
		ปะตง	62.68
จันทบุรี ผลรวม			676,246.46
ฉะเชิงเทรา	แปลงยาว	วังเย็น	35.20
		หนองไม้แก่น	1.24
	ท่าตะเกียบ	คลองตะเกรา	10.87
	สนามชัยเขต	ท่ากระดาน	4.87
		ทุ่งพระยา	385.82
ฉะเชิงเทรา ผลรวม			438.00
ชลบุรี	เกาะจันทร์	เกาะจันทร์	1.84
		ท่าบุญมี	173.94
	เมืองชลบุรี	เสม็ด	855.66
		เหมือง	6,918.05
		แสนสุข	204.65
		นาป่า	2,770.39
		บ้านสวน	1,128.18
		สำนักบก	203.46
		หนองข้างคอก	10,473.74
		หนองรี	12,564.52
		ห้วยกะปิ	9,542.48
		อ่างศิลา	521.68

ตารางภาคผนวก ก37 สรุปพื้นที่เสี่ยงภัยน้ำท่วมในพื้นที่เกษตรน้ำฝน

ของสำนักงานทรัพยากรน้ำภาค 6 เดือน สิงหาคม พ.ศ. 2563

จังหวัด	อำเภอ	ตำบล	พื้นที่เสี่ยง (ไร่)
	บ่อทอง	บ่อแกวทอง	0.03
	บางละมุง	ตะเคียนเตี้ย	2.03
		บางละมุง	0.94
		ห้วยใหญ่	0.16
	บ้านบึง	คลองกิว	5.28
		หนองซ้าซาก	1.19
		หนองบอนแดง	130.44
		หนองอิรุณ	1.32
	พนัสนิคม	ทุ่งขวาง	813.69
		นาเริก	4,594.38
		นาวังหิน	8,591.91
		สระสี่เหลี่ยม	9,490.94
		หนองเหียง	38,643.12
		หนองขยาด	704.51
		หนองปรือ	12,256.49
		หมอนนาง	12,986.13
		หัวถนน	7,115.92
	พานทอง	หนองหงษ์	1,096.81
	ศรีราชา	เขาคันทรง	53,207.58
		ทุ่งสุขลา	5,148.20
		ปอวิน	49,318.69
		บางพระ	43,208.56
		บึง	27,328.48
		ศรีราชา	277.24
		สุรศักดิ์	20,905.91
		หนองขาม	47,530.25
	สัตหีบ	พลูดาวหลวง	0.77

ตารางภาคผนวก ก37 สรุปพื้นที่เสี่ยงภัยน้ำท่วมในพื้นที่เกษตรน้ำฝน

ของสำนักงานทรัพยากรน้ำภาค 6 เดือน สิงหาคม พ.ศ. 2563

จังหวัด	อำเภอ	ตำบล	พื้นที่เสี่ยง (ไร่)
	หนองใหญ่	หนองเสือช้าง	0.64
ชลบุรี ผลรวม			388,720.21
นครนายก	เมืองนครนายก	เขาพระ	6,636.88
		ท่าช้าง	0.24
		นครนายก	36.23
		บ้านใหญ่	5,681.03
		พรหมณี	4,997.56
		ศรีนาวา	68.19
		สาริกา	22,079.59
		หินตั้ง	866.03
	บ้านนา	เขาเพิ่ม	21,504.01
		บ้านนา	6,718.00
		บ้านพร้าว	784.16
		บ้านพริก	7,542.68
		ป่าชะ	13,564.95
		พิบูลออก	440.69
		ศรีกะอาง	19,111.42
	ปากพลี	นาหินลาด	0.79
นครนายก ผลรวม			110,032.45
ปราจีนบุรี	กบินทร์บุรี	เขาไม้แก้ว	63,199.01
		เมืองเก่า	4.44
		กบินทร์	19,313.02
		นนทรี	17,110.56
		นาแฉม	15,596.85
		บ่อทอง	137.84
		บ้านนา	22,256.13
		ย่านรี	37,743.60

ตารางภาคผนวก ก37 สรุปพื้นที่เสี่ยงภัยน้ำท่วมในพื้นที่เกษตรน้ำฝน
ของสำนักงานทรัพยากรน้ำภาค 6 เดือน สิงหาคม พ.ศ. 2563

จังหวัด	อำเภอ	ตำบล	พื้นที่เสี่ยง (ไร่)
		ลาดตะเคียน	45,667.39
		วังดาล	13,592.57
		วังตะเคียน	49,078.98
		วังท่าช้าง	90,511.69
		หนองกี่	33,432.22
		หาดนางแก้ว	5,278.86
	นาดี	แก่งดินสอ	30.22
		ทุ่งโพธิ์	247.23
		นาดี	6.32
		สำพันตา	25.06
	ประจันตคาม	ดงบัง	20.49
		บ้านหอย	0.10
	ศรีมหาโพธิ์	กรอกสมบุรณ์	2,645.53
		ท่าตูม	36.18
		บ้านทาม	5.27
ปราจีนบุรี ผลรวม			415,939.57
ระยอง	เขาชะเมา	น้ำเป็น	50.73
		ห้วยทับมอญ	6.37
	เมืองระยอง	เชิงเนิน	1,073.85
		เนินพระ	2,299.11
		เพ	10,930.12
		แกลง	27,020.47
		กะฉุด	55,956.77
		ตะพง	28,342.23
		ทับมา	15,349.08
		ท่าประดู่	18.14
		นาตาขวัญ	19,590.69

ตารางภาคผนวก ก37 สรุปพื้นที่เสี่ยงภัยน้ำท่วมในพื้นที่เกษตรน้ำฝน

ของสำนักงานทรัพยากรน้ำภาค 6 เดือน สิงหาคม พ.ศ. 2563

จังหวัด	อำเภอ	ตำบล	พื้นที่เสี่ยง (ไร่)
		น้ำคอก	4,162.77
		บ้านแลง	19,346.30
		มาบตาพุด	13,766.26
		สำนักทอง	54,210.58
		ห้วยโป่ง	26,233.67
	แกลง	กองดิน	5.02
		ชากพง	4.72
		วังหว่า	0.88
		สองสลึง	2,513.41
		ห้วยยาง	5.01
	นิคมพัฒนา	นิคมพัฒนา	0.36
		มะขามคู่	1.08
		มาบข่า	1.29
	บ้านค่าย	ชากบก	15,003.95
		ตาขัน	7,037.36
		บางบุตร	56,795.21
		บ้านค่าย	571.06
		หนองตะพาน	11,283.87
		หนองบัว	62,069.91
		หนองละลอก	57,853.16
	บ้านฉาง	บ้านฉาง	29,141.42
		ปลา	8,188.90
		สำนักท้อน	34,358.64
	ปลวกแดง	แม่น้ำคู่	0.63
		ตาสีหิ	122.89
		ปลวกแดง	2.20
		มาบยางพร	3.24

ตารางภาคผนวก ก37 สรุปพื้นที่เสี่ยงภัยน้ำท่วมในพื้นที่เกษตรน้ำฝน

ของสำนักงานทรัพยากรน้ำภาค 6 เดือน สิงหาคม พ.ศ. 2563

จังหวัด	อำเภอ	ตำบล	พื้นที่เสี่ยง (ไร่)
		ละหาร	13.62
		หนองไร่	0.29
	วังจันทร์	ชุมแสง	3.94
		ป่ายูบใน	0.15
		พลงตาเอี่ยม	1.43
		วังจันทร์	0.50
ระยอง ผลรวม			563,341.27
สระแก้ว	เขาฉกรรจ์	เขาฉกรรจ์	3.58
		เขาสามสืบ	5.01
		หนองหว่า	140.80
	เมืองสระแก้ว	โคกปี่ฆ้อง	52,419.15
		ท่าเกษม	40,235.19
		ท่าแยก	25,156.39
		บ้านแก้ง	25,052.30
		ศาลาลำดวน	52,145.51
		สระแก้ว	14,573.23
		สระขวัญ	63,628.38
		หนองบอน	29,091.13
	วัฒนานคร	โนนหมากเค็ง	12.83
		หนองตะเคียนบอน	3.06
		ห้วยโจด	8.87
สระแก้ว ผลรวม			302,475.43
ผลรวมทั้งหมด			2,457,193.40

ตารางภาคผนวก ก38 สรุปพื้นที่เสี่ยงภัยน้ำท่วมในพื้นที่เกษตรน้ำฝน
ของสำนักงานทรัพยากรน้ำภาค 6 เดือน กันยายน พ.ศ. 2563

จังหวัด	อำเภอ	ตำบล	พื้นที่เสี่ยง (ไร่)	
จันทบุรี	เขาคิชฌกูฏ	คลองพลู	47,876.64	
		จันทเขลม	62,393.28	
		ชากไทย	29,735.25	
		ตะเคียนทอง	30,303.76	
		พลวง	32,709.56	
		เมืองจันทบุรี	เกาะขวาง	4,740.37
			แสลง	28,623.86
			คมบาง	7,510.43
			คลองนารายณ์	8,292.11
			จันทนิมิต	2,391.64
	ตลาด		793.38	
	ท่าช้าง		18,475.73	
	บางกะจะ		4,092.85	
	พลับพลา		10,519.73	
	วัดใหม่		199.96	
	แก่งหางแมว	หนองบัว	5,129.39	
		เขาวงกต	26,335.87	
		แก่งหางแมว	70,931.92	
		ขุนซ่อง	134,723.24	
		พวา	109,552.34	
สามพี่น้อง		40,689.86		
แหลมสิงห์		คลองน้ำเค็ม	0.62	
		บางสระเก้า	0.00	
		พลี	4.56	
ขลุง		ตลกพรหม	34.24	
	บ่อเวฬุ	40.69		
	มาบไฟ	22.45		

ตารางภาคผนวก ก38 สรุบบพื้นที่เสี่ยงภัยน้ำท่วมในพื้นที่เกษตรน้ำฝน
ของสำนักงานทรัพยากรน้ำภาค 6 เดือน กันยายน พ.ศ. 2563

จังหวัด	อำเภอ	ตำบล	พื้นที่เสี่ยง (ไร่)
	ท่าใหม่	เขาแก้ว	3.81
		เขาบายศรี	122.37
		เขาวัว	0.83
		พลอยแหวน	0.14
	นายายอาม	นายายอาม	3.11
		วังใหม่	0.23
	มะขาม	ฉม้น	31,418.81
		ท่าหลวง	20,113.61
		ปลิว	42,633.37
		มะขาม	21,494.31
		วังแซ้ม	27,738.39
		อ่างศิรี	20,664.97
	สอยดาว	ทับช้าง	6.55
		ปะตง	62.68
จันทบุรี ผลรวม			840,386.93
ฉะเชิงเทรา	แปลงยาว	วังเย็น	35.20
		หนองไม้แก่น	1.24
	ท่าตะเกียบ	คลองตะเกรา	10.87
	พนมสารคาม	เขาหินซ้อน	1.17
	สนามชัยเขต	ทุ่งพระยา	14.06
ฉะเชิงเทรา ผลรวม			62.54
ชลบุรี	เกาะจันทร์	เกาะจันทร์	1.84
		ท่าบุญมี	173.94
	เมืองชลบุรี	หนองข้างคอก	0.07
	บ่อทอง	บ่อกว้างทอง	0.03
	บางละมุง	ตะเคียนเตี้ย	2.03
		บางละมุง	0.94

ตารางภาคผนวก ก38 สรุบบพื้นที่เสี่ยงภัยน้ำท่วมในพื้นที่เกษตรน้ำฝน
ของสำนักงานทรัพยากรน้ำภาค 6 เดือน กันยายน พ.ศ. 2563

จังหวัด	อำเภอ	ตำบล	พื้นที่เสี่ยง (ไร่)
	บ้านปึง	คลองกิว	5.28
		หนองบอนแดง	130.44
		หนองอิรุณ	1.32
	พนัสนิคม	ทุ่งขวาง	813.69
		นาเริก	4,594.38
		นาวังหิน	8,591.91
		สระสี่เหลี่ยม	9,490.94
		หนองเหียง	38,643.12
		หนองขยาด	704.51
		หนองปรือ	12,256.49
		หมอนนาง	12,986.13
		หัวถนน	7,115.92
	พานทอง	หนองหงษ์	1,096.81
	ศรีราชา	เขาคันทรง	53,207.58
		ทุ่งสุขลา	5,148.20
		ป่อวิน	49,318.69
		บางพระ	43,207.88
		ปึง	27,328.48
		ศรีราชา	277.24
		สุรศักดิ์	20,905.91
		หนองขาม	47,530.25
	หนองใหญ่	หนองเสือช้าง	0.64
ชลบุรี ผลรวม			343,534.67
นครนายก	เมืองนครนายก	เขาพระ	6,636.88
		ท่าช้าง	0.24
		นครนายก	36.23
		บ้านใหญ่	5,681.03

ตารางภาคผนวก ก38 สรุปพื้นที่เสี่ยงภัยน้ำท่วมในพื้นที่เกษตรน้ำฝน
ของสำนักงานทรัพยากรน้ำภาค 6 เดือน กันยายน พ.ศ. 2563

จังหวัด	อำเภอ	ตำบล	พื้นที่เสี่ยง (ไร่)
		พรหมณี	4,997.56
		ศรีนาวา	68.19
		สาริกา	22,089.63
		หินตั้ง	869.60
	บ้านนา	เขาเพิ่ม	21,504.01
		บ้านนา	6,718.00
		บ้านพร้าว	784.16
		บ้านพริก	7,542.68
		ป่าชะ	13,564.95
		พิบูลออก	440.69
		ศรีกะอาง	19,111.42
	ปากพลี	นาหินลาด	1,386.06
นครนายก ผลรวม			111,431.33
ปราจีนบุรี	กบินทร์บุรี	ลาดตะเคียน	149.16
		หาดนางแก้ว	21.18
	บ้านสร้าง	บางพลวง	0.01
	ศรีมโหสถ	โคกไทย	19,613.89
		โคกปี่	7,530.96
	ศรีมหาโพธิ์	กรอกสมบุรณ์	28,672.75
		ท่าตุม	15,062.55
		บ้านทาม	160.90
		ศรีมหาโพธิ์	26,931.28
		หนองโพรง	26,753.90
		หัวหว้า	19,594.82
ปราจีนบุรี ผลรวม			144,491.40
ระยอง	เขาชะเมา	น้ำเป็น	50.73
		ห้วยทับมอญ	6.37

ตารางภาคผนวก ก38 สรุปพื้นที่เสี่ยงภัยน้ำท่วมในพื้นที่เกษตรน้ำฝน
ของสำนักงานทรัพยากรน้ำภาค 6 เดือน กันยายน พ.ศ. 2563

จังหวัด	อำเภอ	ตำบล	พื้นที่เสี่ยง (ไร่)
	เมืองระยอง	เชิงเนิน	1,072.96
		เนินพระ	2,299.11
		เพ	10,930.12
		แกลง	27,020.47
		กะฉุด	55,953.51
		ตะพง	28,342.23
		ทับมา	15,348.99
		ท่าประดู่	18.14
		นาตาขวัญ	19,585.98
		น้ำคอก	4,161.56
		บ้านแลง	19,346.30
		มาบตาพุด	13,765.22
		สำนักทอง	54,210.02
		ห้วยโป่ง	26,232.15
	แกลง	กองดิน	5.02
		ชากพง	4.72
		วังหว่า	0.88
		สองสลึง	2,513.41
		ห้วยยาง	5.01
	นิคมพัฒนา	นิคมพัฒนา	0.13
		มาบข่า	0.75
	บ้านค่าย	ชากบก	1.30
		ตาขัน	0.88
		บางบุตร	0.05
		หนองตะพาน	0.38
	บ้านฉาง	บ้านฉาง	0.08
	ปลวกแดง	ตาสีหิ	122.89

ตารางภาคผนวก ก38 สรุปพื้นที่เสี่ยงภัยน้ำท่วมในพื้นที่เกษตรน้ำฝน
ของสำนักงานทรัพยากรน้ำภาค 6 เดือน กันยายน พ.ศ. 2563

จังหวัด	อำเภอ	ตำบล	พื้นที่เสี่ยง (ไร่)
		ปลวกแดง	2.20
		มาบยางพร	3.24
	วังจันทร์	พลองตาเอี่ยม	0.34
		วังจันทร์	0.50
ระยอง ผลรวม			281,005.62
ผลรวมทั้งหมด			1,720,912.49

ตารางภาคผนวก ก39 สรุปพื้นที่เสี่ยงภัยน้ำท่วมในพื้นที่เกษตรน้ำฝน

ของสำนักงานทรัพยากรน้ำภาค 6 เดือน ตุลาคม พ.ศ. 2563

จังหวัด	อำเภอ	ตำบล	พื้นที่เสี่ยง (ไร่)	
จันทบุรี	เขาคิชฌกูฏ	ชากไทย	0.31	
		พลวง	0.09	
	เมืองจันทบุรี	แสลง	0.80	
		จันทนิมิต	0.00	
		พลับพลา	6.20	
	ขลุง	ตลกพรหม	34.24	
		บ่อเวฬุ	40.69	
		มาบไฟ	22.45	
		มะขาม	31,418.81	
			ท่าหลวง	20,088.29
			ปลิว	42,633.37
			มะขาม	21,494.11
			วังแฉ่ม	27,736.14
			อ่างคีรี	20,664.97
	จันทบุรี ผลรวม			164,140.47
ฉะเชิงเทรา	แปลงยาว	หัวสำโรง	0.81	
		พนมสารคาม	26,499.84	
		เขาหินซ้อน	65,431.78	
		ท่าถ่าน	1,904.48	
		บ้านช่อง	9,819.27	
	สนามชัยเขต	หนองแหน	15,451.14	
		คูยายหมี่	0.12	
		ท่ากระดาน	3.55	
		ทุ่งพระยา	0.86	
		ลาดกระทิง	2.27	
ฉะเชิงเทรา ผลรวม			119,114.12	
ชลบุรี	เมืองชลบุรี	หนองข้างคอก	0.07	

ตารางภาคผนวก ก39 สรุปพื้นที่เสี่ยงภัยน้ำท่วมในพื้นที่เกษตรน้ำฝน

ของสำนักงานทรัพยากรน้ำภาค 6 เดือน ตุลาคม พ.ศ. 2563

จังหวัด	อำเภอ	ตำบล	พื้นที่เสี่ยง (ไร่)
	บางละมุง	ตะเคียนเตี้ย	2.03
		บางละมุง	0.94
	บ้านบึง	คลองกิว	5.28
	ศรีราชา	เขาคันทรง	53,207.58
		ทุ่งสุขลา	5,148.20
		ปอวิน	49,318.69
		บางพระ	43,207.88
		บึง	27,328.48
		ศรีราชา	277.24
		สุรศักดิ์	20,905.91
		หนองขาม	47,530.25
	หนองใหญ่	หนองเสือช้าง	0.64
ชลบุรี ผลรวม			246,933.20
นครนายก	เมืองนครนายก	เขาพระ	6,636.88
		ท่าช้าง	0.24
		นครนายก	36.23
		บ้านใหญ่	5,681.03
		พรหมณี	4,997.56
		ศรีนาวา	68.19
		สาริกา	22,089.63
		หินตั้ง	869.60
	บ้านนา	เขาเพิ่ม	21,504.01
		บ้านนา	6,718.00
		บ้านพร้าว	784.16
		บ้านพริก	7,542.68
		ป่าชะ	13,564.95
		พิกุลออก	440.69

ตารางภาคผนวก ก39 สรุปพื้นที่เสี่ยงภัยน้ำท่วมในพื้นที่เกษตรน้ำฝน

ของสำนักงานทรัพยากรน้ำภาค 6 เดือน ตุลาคม พ.ศ. 2563

จังหวัด	อำเภอ	ตำบล	พื้นที่เสี่ยง (ไร่)
		ศรีกะอาง	19,111.42
	ปากพลี	นาหินลาด	1,386.06
นครนายก ผลรวม			111,431.33
ปราจีนบุรี	บ้านสร้าง	บางพลวง	0.01
	ศรีมโหสถ	โคกไทย	19,199.12
		โคกปี่	7,530.96
	ศรีมหาโพธิ์	หนองโพรง	1.70
		หัวหว้า	488.31
ปราจีนบุรี ผลรวม			27,220.09
ระยอง	เมืองระยอง	เชิงเนิน	1,072.96
		เนินพระ	2,299.11
		เพ	10,930.12
		แกลง	27,020.47
		กะฉุด	55,953.51
		ตะพง	28,342.23
		ทับมา	15,348.99
		ท่าประดู่	18.14
		นาตาขวัญ	19,585.98
		น้ำคอก	4,161.56
		บ้านแลง	19,346.30
		มาบตาพุด	13,765.22
		สำนักทอง	54,210.02
		ห้วยโป่ง	26,232.15
	แกลง	ชากพง	4.72
		วังหว้า	0.88
		สองสลึง	2,513.41
		ห้วยยาง	5.01

ตารางภาคผนวก ก39 สรุปพื้นที่เสี่ยงภัยน้ำท่วมในพื้นที่เกษตรน้ำฝน

ของสำนักงานทรัพยากรน้ำภาค 6 เดือน ตุลาคม พ.ศ. 2563

จังหวัด	อำเภอ	ตำบล	พื้นที่เสี่ยง (ไร่)
	นิคมพัฒนา	นิคมพัฒนา	0.13
		มาบข่า	0.75
	บ้านค่าย	ชากบก	1.30
		ตาขัน	0.88
		บางบุตร	0.05
		หนองตะพาน	0.38
	บ้านฉาง	บ้านฉาง	0.08
	ปลวกแดง	ตาสีหี	122.89
		ปลวกแดง	2.20
		มาบยางพร	3.24
	วังจันทร์	พลงตาเอี่ยม	0.34
		วังจันทร์	0.50
ระยอง ผลรวม			280,943.50
ผลรวมทั้งหมด			949,782.70

ตารางภาคผนวก ก40 สรุปลพื้นที่เสี่ยงภัยน้ำท่วมในพื้นที่เกษตรน้ำฝน

ของสำนักงานทรัพยากรน้ำภาค 7 ระหว่างเดือน กรกฎาคม - ธันวาคม พ.ศ. 2563

จังหวัด	อำเภอ	ตำบล	พื้นที่เสี่ยง (ไร่)		
เพชรบุรี	เขาย้อย	หนองชุมพลเหนือ	3.49		
		แก่งกระจาน	แก่งกระจาน	3.07	
			ป่าเต็ง	1.89	
			พสุวรรค์	0.85	
			วังจันทร์	434.47	
			สองพี่น้อง	3.31	
			ห้วยแม่เพรียง	70.32	
	ชะอำ		ไร่ใหม่พัฒนา	6.30	
			ดอนขุนห้วย	0.14	
			ห้วยทรายเหนือ	6.85	
			ท่ายาง	เขากระปุก	129,286.76
				กัลดีหลวง	63,632.39
				ท่าแลง	14,703.82
				ท่าไม้รวก	78,529.65
				ท่าคอย	769.77
				วังไคร้	38,161.60
				บ้านแหลม	บ้านแหลม
	บ้านลาด		ไร่โคก	1,597.83	
				บ้านทาน	2,044.63
				หนองกะปุก	1,640.65
			ห้วยข้อง	2,244.25	
			ห้วยลึก	14,059.95	
หนองหญ้าปล้อง		ท่าตะคร้อ	0.01		
		หนองหญ้าปล้อง	0.88		
เพชรบุรี ผลรวม			347,205.61		
กาญจนบุรี	เมืองกาญจนบุรี	เกาะสำโรง	15,336.20		
		แก่งเสี้ยน	32,104.11		

ตารางภาคผนวก ก40 สรุปพื้นที่เสี่ยงภัยน้ำท่วมในพื้นที่เกษตรน้ำฝน

ของสำนักงานทรัพยากรน้ำภาค 7 ระหว่างเดือน กรกฎาคม - ธันวาคม พ.ศ. 2563

จังหวัด	อำเภอ	ตำบล	พื้นที่เสี่ยง (ไร่)
		ช่องสะเดา	16,761.63
		ท่ามะขาม	8,911.09
		บ้านเก่า	73,959.20
		บ้านเหนือ	1,538.65
		บ้านใต้	157.65
		ปากแพรก	11,409.12
		ลาดหญ้า	25,635.04
		วังเย็น	16,644.96
		วังดัง	57,038.65
		หนองบัว	21,385.65
		หนองหญ้า	19,605.95
	เลาขวัญ	เลาขวัญ	42,621.83
		ทุ่งกระบี่	49,131.65
		หนองโสน	42,626.94
		หนองนกแก้ว	23,800.55
		หนองประดู่	45,437.22
		หนองปลิง	51,787.47
		หนองฝ้าย	26,824.26
	ไทรโยค	ท่าเสา	6.47
		ลุ่มสุ่ม	7.25
		ศรีมงคล	104.04
		สิงห์	52.86
	ด่านมะขามเตี้ย	กลอนโต	48,620.53
		จรเข้เผือก	85,080.69
		ด่านมะขามเตี้ย	63,720.37
		หนองไผ่	28,886.88
	ท่าม่วง	เขาน้อย	21.94

ตารางภาคผนวก ก40 สรุปพื้นที่เสี่ยงภัยน้ำท่วมในพื้นที่เกษตรน้ำฝน

ของสำนักงานทรัพยากรน้ำภาค 7 ระหว่างเดือน กรกฎาคม - ธันวาคม พ.ศ. 2563

จังหวัด	อำเภอ	ตำบล	พื้นที่เสี่ยง (ไร่)
		ท่าล้อ	0.05
		รางสาสี่	50.42
		หนองขาว	20.75
		หนองตากยา	1.25
	บ่อพลอย	หนองกุ่ม	64.56
	ศรีสวัสดิ์	ท่ากระดาน	0.13
	หนองปรือ	หนองปลาไหล	0.61
	ห้วยกระเจา	วังไผ่	0.12
		สระลงเรือ	0.14
กาญจนบุรี ผลรวม			809,356.90
ประจวบคีรีขันธ์	เมืองประจวบคีรีขันธ์	ห้วยทราย	11.70
	กุยบุรี	สามกระทาย	18.43
		หาดขาม	4.23
	ทับสะแก	เขาล้าน	61,834.47
		แสงอรุณ	45,970.60
		ทับสะแก	24,974.60
		นาหูกวาง	120,928.71
		ห้วยยาง	73,415.33
		อ่างทอง	89,750.96
	บางสะพาน	แม่รำพึง	10,241.38
		กำเนิดนพคุณ	27,401.09
		ชัยเกษม	73,084.74
		ทองมงคล	48,584.67
		ธงชัย	35,735.47
		พงศ์ประศาสน์	37,647.27
		ร้อนทอง	64,488.74
	บางสะพานน้อย	ไชยราช	147,095.92

ตารางภาคผนวก ก40 สรุปพื้นที่เสี่ยงภัยน้ำท่วมในพื้นที่เกษตรน้ำฝน

ของสำนักงานทรัพยากรน้ำภาค 7 ระหว่างเดือน กรกฎาคม - ธันวาคม พ.ศ. 2563

จังหวัด	อำเภอ	ตำบล	พื้นที่เสี่ยง (ไร่)
		ช้างแรก	210,794.40
		ทรายทอง	184,226.12
		บางสะพาน	100,651.91
		ปากแพรก	60,610.07
	ปราณบุรี	เขาจ้าว	134,126.21
		เขาน้อย	42,398.62
		ปราณบุรี	10,503.95
		ปากน้ำปราณ	25,107.32
		วังก้ง	64,983.99
		หนองตาแต้ม	81,252.09
	สามร้อยยอด	ไร่เก่า	108,080.99
		ไร่ใหม่	112,636.03
		ศาลาลัย	117,260.65
		ศีลาลัย	72,134.69
		สามร้อยยอด	44,865.02
	หัวหิน	ทับใต้	304,253.24
		บึงนคร	116,561.80
		หนองแก	3,061.11
		หนองพลับ	356,696.60
		ห้วยสัตว์ใหญ่	94,492.37
		หัวหิน	318.98
		หินเหล็กไฟ	169,537.32
ประจวบคีรีขันธ์ ผลรวม			3,275,741.81
ราชบุรี	เมืองราชบุรี	เกาะพลับพลา	2,158.57
		เขาแร้ง	371.21
		ดอนแร่	16,208.17
		น้ำพุ	46,840.54

ตารางภาคผนวก ก40 สรุปพื้นที่เสี่ยงภัยน้ำท่วมในพื้นที่เกษตรน้ำฝน

ของสำนักงานทรัพยากรน้ำภาค 7 ระหว่างเดือน กรกฎาคม - ธันวาคม พ.ศ. 2563

จังหวัด	อำเภอ	ตำบล	พื้นที่เสี่ยง (ไร่)
		ห้วยไผ่	37,202.33
		หินกอง	40,209.97
		อ่างทอง	3,542.77
	โพธาราม	เขาชะงุ้ม	56.94
		ธรรมเสน	486.23
		หนองขวาง	29.88
	จอมบึง	เบิกไพร	75,518.60
		แก้มอ้น	150,149.25
		จอมบึง	79,810.67
		ด่านทับตะโก	104,892.55
		ปากช่อง	98,116.70
		รางบัว	183,680.01
	บ้านคา	บ้านคา	82,204.15
		บ้านบึง	89,668.49
		หนองพันจันทร์	80,503.59
	ปากท่อ	ดอนทราย	5,263.93
		ห้วยหลวง	59,693.61
		ยางหัก	41,126.93
		วังมะนาว	1,771.87
		หนองกระทุ่ม	4,320.53
		ห้วยยางโทน	21,951.47
		อ่างหิน	59,000.36
	สวนผึ้ง	ตะนาวศรี	34,630.32
		ท่าเคย	83,473.91
		ป่าหวาย	112,914.50
		สวนผึ้ง	79,863.90
ราชบุรี ผลรวม			1,595,661.95

ตารางภาคผนวก ก40 สรุปลพื้นที่เสี่ยงภัยน้ำท่วมในพื้นที่เกษตรน้ำฝน

ของสำนักงานทรัพยากรน้ำภาค 7 ระหว่างเดือน กรกฎาคม - ธันวาคม พ.ศ. 2563

จังหวัด	อำเภอ	ตำบล	พื้นที่เสี่ยง (ไร่)		
สุพรรณบุรี	เดิมบางนางบวช	บ่อกรู	25,094.83		
		วังศรีราช	108.38		
		หนองกระทุ่ม	48,890.53		
		หัวเขา	8,306.23		
		หัวนา	22,595.20		
		เมืองสุพรรณบุรี	ตลิ่งชัน	19,740.24	
			สนามคลี	18,117.05	
		ดอนเจดีย์	ไร่รถ	0.69	
			ทะเลบก	0.07	
			สระกระโจม	0.57	
	สามชุก	ด่านช้าง	ด่านช้าง	255.78	
			วังคัน	89.68	
		หนองมะคำโหมง	หนองมะคำโหมง	28.82	
			บ้านสระ	บ้านสระ	9,753.49
				หนองผักนาก	10,083.80
		หนองหญ้าไซ	หนองสะเดา	35.76	
			แจรงาม	0.61	
			ทัพหลวง	1.29	
			หนองขาม	444.84	
			หนองราชวัตร	0.42	
อู่ทอง	หนองหญ้าไซ	หนองหญ้าไซ	0.17		
		จรเข้สามพัน	0.01		
	บ้านไช้	บ้านไช้	0.03		
		พลับพลาไชย	0.13		
สุพรรณบุรี ผลรวม			163,548.63		
ผลรวมทั้งหมด			6,191,514.90		

ตารางภาคผนวก ก41 สรุปพื้นที่เสี่ยงภัยน้ำท่วมในพื้นที่เกษตรน้ำฝน
ของสำนักงานทรัพยากรน้ำภาค 7 เดือน กรกฎาคม พ.ศ. 2563

จังหวัด	อำเภอ	ตำบล	พื้นที่เสี่ยง (ไร่)	
เพชรบุรี	แก่งกระจาน	ป่าเต็ง	0.47	
	ชะอำ	ไร่ใหม่พัฒนา	1.24	
	ท่ายาง	เขากระปุก	0.02	
เพชรบุรี ผลรวม			1.73	
ประจวบคีรีขันธ์	เมืองประจวบคีรีขันธ์	ห้วยทราย	5.85	
		กุยบุรี	สามกระบะทราย	4.61
			หาดขาม	1.06
		ทับสะแก	เขาล้าน	30,917.24
			แสงอรุณ	22,985.30
			ทับสะแก	12,487.30
			นาหูกวาง	60,464.36
			ห้วยยาง	36,707.67
			อ่าทอง	44,870.21
		บางสะพาน	ชัยเกษม	99.85
			ธงชัย	9.10
		บางสะพานน้อย	ไชยราช	15.28
		ปราณบุรี	เขาจ้าว	33,531.55
			เขาน้อย	10,599.65
			ปราณบุรี	2,625.99
			ปากน้ำปราณ	6,276.83
			วังก้ง	16,246.00
			หนองตาแต้ม	20,313.02
		สามร้อยยอด	ไร่เก่า	27,020.25
			ไร่ใหม่	28,159.01
		ศาลาลัย	29,315.16	
		ศิลาลอย	18,033.67	
		สามร้อยยอด	11,216.26	

ตารางภาคผนวก ก41 สรุปพื้นที่เสี่ยงภัยน้ำท่วมในพื้นที่เกษตรน้ำฝน
ของสำนักงานทรัพยากรน้ำภาค 7 เดือน กรกฎาคม พ.ศ. 2563

จังหวัด	อำเภอ	ตำบล	พื้นที่เสี่ยง (ไร่)
	หัวหิน	ทับใต้	76,063.31
		บึงนคร	29,140.45
		หนองแก	765.28
		หนองพลับ	88,717.04
		ห้วยสัตว์ใหญ่	23,623.09
		หัวหิน	79.74
		หินเหล็กไฟ	42,384.33
ประจวบคีรีขันธ์ ผลรวม			672,678.45
สุพรรณบุรี	เดิมบางนางบวช	บ่อกรู	12,547.36
		วังศรีราช	54.19
		หนองกระทุ่ม	24,445.01
		หัวเขา	4,148.81
		หัวนา	11,297.07
	ด่านช้าง	วังคัน	44.84
		หนองมะค่าโมง	14.41
	หนองหญ้าไซ	แจรงาม	0.30
สุพรรณบุรี ผลรวม			52,551.99
ผลรวมทั้งหมด			725,232.18

ตารางภาคผนวก ก42 สรุปพื้นที่เสี่ยงภัยน้ำท่วมในพื้นที่เกษตรน้ำฝน

ของสำนักงานทรัพยากรน้ำภาค 7 เดือน สิงหาคม พ.ศ. 2563

จังหวัด	อำเภอ	ตำบล	พื้นที่เสี่ยง (ไร่)			
เพชรบุรี	เขาย้อย	หนองชุมพลเหนือ	1.74			
		แก่งกระจาน	แก่งกระจาน	1.02		
			ป่าเต็ง	0.47		
			พสุวรรค์	0.85		
			วังจันทร์	144.95		
			สองพี่น้อง	1.10		
			ห้วยแม่เพรียง	23.44		
	ชะอำ	ไร่ใหม่พัฒนา	ไรใหม่พัฒนา	1.69		
			ดอนขุนห้วย	0.05		
			ห้วยทรายเหนือ	2.28		
			ท่ายาง	เขากระปุก	43,095.58	
				กัลดีหลวง	21,210.80	
				ท่าแลง	4,901.95	
					ท่าไม้รวก	26,176.55
					ท่าคอย	256.59
					วังไคร้	12,720.53
				บ้านแหลม	บ้านแหลม	2.73
				บ้านลาด	ไรโคก	1,597.83
					บ้านทาน	2,044.63
					หนองกะปุก	1,640.65
					ห้วยข้อง	2,244.25
			ห้วยลึก	14,059.06		
		หนองหญ้าปล้อง	ท่าตะคร้อ	0.01		
			หนองหญ้าปล้อง	0.44		
	เพชรบุรี ผลรวม			130,129.21		
	กาญจนบุรี	ด่านมะขามเตี้ย	จรเข้เผือก	5.52		
			ด่านมะขามเตี้ย	3.37		

ตารางภาคผนวก ก42 สรุปพื้นที่เสี่ยงภัยน้ำท่วมในพื้นที่เกษตรน้ำฝน
ของสำนักงานทรัพยากรน้ำภาค 7 เดือน สิงหาคม พ.ศ. 2563

จังหวัด	อำเภอ	ตำบล	พื้นที่เสี่ยง (ไร่)
		หนองไผ่	69.97
	ท่าม่วง	รางสาสี่	2.02
		หนองตากยา	0.63
กาญจนบุรี ผลรวม			81.50
ประจวบคีรีขันธ์	กุยบุรี	สามกระชาย	4.61
		หาดขาม	1.06
	บางสะพานน้อย	ไชยราช	15.28
	ปราณบุรี	เขาจ้าว	33,531.55
		เขาน้อย	10,599.65
		ปราณบุรี	2,625.99
		ปากน้ำปราณ	6,276.83
		วังก้ง	16,246.00
		หนองตาแต้ม	20,313.02
	สามร้อยยอด	ไร่เก่า	27,020.25
		ไร่ใหม่	28,159.01
		ศาลาลัย	29,315.16
		ศิลาลอย	18,033.67
		สามร้อยยอด	11,216.26
	หัวหิน	ทับใต้	76,063.31
		บึงนคร	29,140.45
		หนองแก	765.28
		หนองพลับ	89,326.52
		ห้วยสัตว์ใหญ่	23,623.09
		หัวหิน	79.74
		หินเหล็กไฟ	42,384.33
ประจวบคีรีขันธ์ ผลรวม			464,741.06
ราชบุรี	เมืองราชบุรี	เกาะพลับพลา	1,079.29

ตารางภาคผนวก ก42 สรุปพื้นที่เสี่ยงภัยน้ำท่วมในพื้นที่เกษตรน้ำฝน

ของสำนักงานทรัพยากรน้ำภาค 7 เดือน สิงหาคม พ.ศ. 2563

จังหวัด	อำเภอ	ตำบล	พื้นที่เสี่ยง (ไร่)
		เขาแร้ง	185.61
		ดอนแร่	8,104.08
		น้ำพุ	23,420.27
		ห้วยไผ่	18,601.16
		หินกอง	20,104.99
		อ่างทอง	1,771.38
	โพธาราม	เขาชะงุ้ม	28.47
		ธรรมเสน	243.12
		หนองกวาง	14.94
	จอมบึง	เบิกไพร	37,759.30
		แก้มอัน	74,980.21
		จอมบึง	39,905.34
		ด่านทับตะโก	52,446.27
		ปากช่อง	49,058.35
		รางบัว	91,840.00
	บ้านคา	บ้านคา	41,102.07
		บ้านบึง	44,834.24
		หนองพันจันทร์	40,251.79
	ปากท่อ	ดอนทราย	2,631.96
		ทุ่งหลวง	29,846.80
		ยางหัก	20,563.47
		วังมะนาว	885.93
		หนองกระทุ่ม	2,160.27
		ห้วยยางโทน	10,975.74
		อ่างหิน	29,500.18
	สวนผึ้ง	ตะนาวศรี	17,315.16
		ท่าเคย	41,736.96

ตารางภาคผนวก ก42 สรุปพื้นที่เสี่ยงภัยน้ำท่วมในพื้นที่เกษตรน้ำฝน
ของสำนักงานทรัพยากรน้ำภาค 7 เดือน สิงหาคม พ.ศ. 2563

จังหวัด	อำเภอ	ตำบล	พื้นที่เสี่ยง (ไร่)
		ป่าหวาย	56,451.92
		สวนผึ้ง	39,924.41
ราชบุรี ผลรวม			797,723.69
สุพรรณบุรี	เดิมบางนางบวช	บ่อกรู	12,547.36
		วังศรีราช	54.19
		หนองกระทุ่ม	24,445.01
		หัวเขา	4,153.12
		หัวนา	11,297.57
	เมืองสุพรรณบุรี	ตลิ่งชัน	6,580.08
		สนามคลี	6,039.02
	ดอนเจดีย์	ไร่รถ	0.23
		สระกระโจม	0.08
	ด่านช้าง	วังคัน	44.84
		หนองมะค่าโมง	14.41
	หนองหญ้าไซ	แจรงาม	0.30
สุพรรณบุรี ผลรวม			65,176.22
ผลรวมทั้งหมด			1,457,851.67

ตารางภาคผนวก ก43 สรุปพื้นที่เสี่ยงภัยน้ำท่วมในพื้นที่เกษตรน้ำฝน
ของสำนักงานทรัพยากรน้ำภาค 7 เดือน กันยายน พ.ศ. 2563

จังหวัด	อำเภอ	ตำบล	พื้นที่เสี่ยง (ไร่)	
เพชรบุรี	เขาย้อย	หนองชุมพลเหนือ	1.74	
		แก่งกระจาน	1.02	
			ป่าเต็ง	0.47
			วังจันทร์	144.76
			สองพี่น้อง	1.10
			ห้วยแม่เพรียง	23.44
	ชะอำ		ไร่ใหม่พัฒนา	1.69
			ดอนขุนห้วย	0.05
			ห้วยทรายเหนือ	2.28
	ท่ายาง		เขากระปุก	43,095.58
			กัลดีหลวง	21,210.80
			ท่าแลง	4,900.93
			ท่าไม้รวก	26,176.55
			ท่าคอย	256.59
			วังไคร้	12,720.53
		บ้านลาด	ห้วยลึก	0.44
		หนองหญ้าปล้อง	หนองหญ้าปล้อง	0.44
	เพชรบุรี ผลรวม			108,538.43
	กาญจนบุรี	เมืองกาญจนบุรี	เกาะสำโรง	15,336.20
			แก่งเสี้ยน	32,104.11
ช่องสะเดา			16,761.63	
ท่ามะขาม			8,911.09	
บ้านเก่า			73,959.20	
บ้านเหนือ			1,538.65	
บ้านใต้			157.65	
ปากแพรก			11,409.12	
ลาดหญ้า			25,635.04	

ตารางภาคผนวก ก43 สรุปพื้นที่เสี่ยงภัยน้ำท่วมในพื้นที่เกษตรน้ำฝน
ของสำนักงานทรัพยากรน้ำภาค 7 เดือน กันยายน พ.ศ. 2563

จังหวัด	อำเภอ	ตำบล	พื้นที่เสี่ยง (ไร่)
		วังเย็น	16,644.96
		วังด้ง	57,038.65
		หนองบัว	21,385.65
		หนองหญ้า	19,605.95
	เลาขวัญ	เลาขวัญ	42,621.83
		ทุ่งกระบี่	49,131.65
		หนองโสน	42,626.94
		หนองนกแก้ว	23,800.55
		หนองประดู่	45,437.22
		หนองปลิง	51,787.47
		หนองฝ้าย	26,824.26
	ไทรโยค	ท่าเสา	6.47
		ลุ่มส้ม	7.25
		ศรีมงคล	104.04
		สิงห์	52.86
	ด่านมะขามเตี้ย	กลอนโต	48,620.53
		จรเข้เผือก	85,075.18
		ด่านมะขามเตี้ย	63,716.99
		หนองไผ่	28,816.91
	ท่าม่วง	เขาน้อย	21.94
		ท่าล้อ	0.05
		รางสาสี่	48.41
		หนองขาว	20.75
		หนองตากยา	0.63
	บ่อพลอย	หนองกุ่ม	64.56
	ศรีสวัสดิ์	ท่ากระดาน	0.13
	หนองปรือ	หนองปลาไหล	0.61

ตารางภาคผนวก ก43 สรุปพื้นที่เสี่ยงภัยน้ำท่วมในพื้นที่เกษตรน้ำฝน

ของสำนักงานทรัพยากรน้ำภาค 7 เดือน กันยายน พ.ศ. 2563

จังหวัด	อำเภอ	ตำบล	พื้นที่เสี่ยง (ไร่)
	ห้วยกระเจา	วังไผ่	0.12
		สระลงเรือ	0.14
กาญจนบุรี ผลรวม			809,275.40
ประจวบคีรีขันธ์	กุยบุรี	สามกระทวย	4.61
		หาดขาม	1.06
	บางสะพานน้อย	ไชยราช	15.28
	ปราณบุรี	เขาจ้าว	33,531.55
		เขาน้อย	10,599.65
		ปราณบุรี	2,625.99
		ปากน้ำปราณ	6,276.83
		วังก้ง	16,246.00
		หนองตาแต้ม	20,313.02
	สามร้อยยอด	ไร่เก่า	27,020.25
		ไร่ใหม่	28,159.01
		ศาลาลัย	29,315.16
		ศิลาลอย	18,033.67
		สามร้อยยอด	11,216.26
	หัวหิน	ทับใต้	76,063.31
		บึงนคร	29,140.45
		หนองแก	765.28
		หนองพลับ	89,326.52
		ห้วยสัตว์ใหญ่	23,623.09
		หัวหิน	79.74
		หินเหล็กไฟ	42,384.33
ประจวบคีรีขันธ์ ผลรวม			464,741.06
ราชบุรี	เมืองราชบุรี	เกาะพลับพลา	1,079.29
		เขาแร้ง	185.61

ตารางภาคผนวก ก43 สรุปพื้นที่เสี่ยงภัยน้ำท่วมในพื้นที่เกษตรน้ำฝน
ของสำนักงานทรัพยากรน้ำภาค 7 เดือน กันยายน พ.ศ. 2563

จังหวัด	อำเภอ	ตำบล	พื้นที่เสี่ยง (ไร่)
		ดอนแร่	8,104.08
		น้ำพุ	23,420.27
		ห้วยไผ่	18,601.16
		หินกอง	20,104.99
		อ่างทอง	1,771.38
	โพธาราม	เขาชะงุ้ม	28.47
		ธรรมเสน	243.12
		หนองขวาง	14.94
	จอมบึง	เบิกไพร	37,759.30
		แก้มอัน	75,169.04
		จอมบึง	39,905.34
		ด่านทับตะโก	52,446.27
		ปากช่อง	49,058.35
		รางบัว	91,840.00
	บ้านคา	บ้านคา	41,102.07
		บ้านบึง	44,834.24
		หนองพันจันทร์	40,251.79
	ปากท่อ	ดอนทราย	2,631.96
		ทุ่งหลวง	29,846.80
		ยางหัก	20,563.47
		วังมะนาว	885.93
		หนองกระทุ่ม	2,160.27
		ห้วยยางโทน	10,975.74
		อ่างหิน	29,500.18
	สวนผึ้ง	ตะนาวศรี	17,315.16
		ท่าเคย	41,736.96
		ป่าหวาย	56,462.58

ตารางภาคผนวก ก43 สรุปพื้นที่เสี่ยงภัยน้ำท่วมในพื้นที่เกษตรน้ำฝน
ของสำนักงานทรัพยากรน้ำภาค 7 เดือน กันยายน พ.ศ. 2563

จังหวัด	อำเภอ	ตำบล	พื้นที่เสี่ยง (ไร่)
		สวนผึ้ง	39,939.49
ราชบุรี ผลรวม			797,938.26
สุพรรณบุรี	เดิมบางนางบวช	บ่อกรู	0.11
		หนองกระทุ่ม	0.51
		หัวเขา	4.31
		หัวนา	0.56
	เมืองสุพรรณบุรี	ตลิ่งชัน	6,580.08
		สนามคลี	6,039.02
	ดอนเจดีย์	ไร่รถ	0.23
		ทะเลบก	0.07
		สระกระโจม	0.40
	ด่านช้าง	ด่านช้าง	255.78
	สามชุก	บ้านสระ	9,753.49
		หนองผักนาก	10,083.80
		หนองสะเดา	35.76
	หนองหญ้าไซ	ทัพหลวง	1.29
		หนองขาม	444.84
		หนองราชวัตร	0.42
		หนองหญ้าไซ	0.17
	อู่ทอง	จรเข้สามพัน	0.01
		บ้านไช้	0.03
		พลับพลาไชย	0.13
สุพรรณบุรี ผลรวม			33,201.01
ผลรวมทั้งหมด			2,213,694.16

ตารางภาคผนวก ก44 สรุปพื้นที่เสี่ยงภัยน้ำท่วมในพื้นที่เกษตรน้ำฝน

ของสำนักงานทรัพยากรน้ำภาค 7 เดือน ตุลาคม พ.ศ. 2563

จังหวัด	อำเภอ	ตำบล	พื้นที่เสี่ยง (ไร่)	
เพชรบุรี	แก่งกระจาน	แก่งกระจาน	1.02	
		ป่าเต็ง	0.47	
			วังจันทร์	144.76
			สองพี่น้อง	1.10
			ห้วยแม่เพรียง	23.44
		ชะอำ	ไร่ใหม่พัฒนา	1.69
			ดอนขุนห้วย	0.05
			ห้วยทรายเหนือ	2.28
		ท่ายาง	เขากระปุก	43,095.58
			กลัดหลวง	21,210.80
			ท่าแลง	4,900.93
			ท่าไม้รวก	26,176.55
			ท่าคอย	256.59
			วังไคร้	12,720.53
		บ้านลาด	ห้วยลึก	0.44
	เพชรบุรี ผลรวม			108,536.24
	ประจวบคีรีขันธ์	เมืองประจวบคีรีขันธ์	ห้วยทราย	5.85
			กุยบุรี	สามกระท่าย
				หาดขาม
		ทับสะแก	เขาล้าน	30,917.24
			แสงอรุณ	22,985.30
			ทับสะแก	12,487.30
			นาหูกวาง	60,464.36
			ห้วยยาง	36,707.67
			อ่างทอง	44,870.21
		บางสะพาน	ชัยเกษม	99.85
		ทองมงคล	3.47	

ตารางภาคผนวก ก44 สรุปพื้นที่เสี่ยงภัยน้ำท่วมในพื้นที่เกษตรน้ำฝน

ของสำนักงานทรัพยากรน้ำภาค 7 เดือน ตุลาคม พ.ศ. 2563

จังหวัด	อำเภอ	ตำบล	พื้นที่เสี่ยง (ไร่)
		ธงชัย	9.10
		พงศ์ประศาสน์	11.74
	บางสะพานน้อย	ไชยราช	48,318.24
		ช้างแรก	70,258.60
		ทรายทอง	61,206.63
		บางสะพาน	33,547.35
		ปากแพรก	20,203.36
	ปราณบุรี	เขาจ้าว	33,531.55
		เขาน้อย	10,599.65
		ปราณบุรี	2,625.99
		ปากน้ำปราณ	6,276.83
		วังก้ง	16,246.00
		หนองตาแต้ม	20,313.02
	สามร้อยยอด	ไร่เก่า	27,020.25
		ไร่ใหม่	28,159.01
		ศาลาลัย	29,315.16
		ศิลาลอย	18,033.67
		สามร้อยยอด	11,216.26
	หัวหิน	ทับใต้	76,063.31
		บึงนคร	29,140.45
		หนองแก	765.28
		หนองพลับ	89,326.52
		ห้วยสัตว์ใหญ่	23,623.09
		หัวหิน	79.74
		หินเหล็กไฟ	42,384.33
ประจวบคีรีขันธ์ ผลรวม			906,822.03
สุพรรณบุรี	เมืองสุพรรณบุรี	ตลิ่งชัน	6,580.08

ตารางภาคผนวก ก44 สรุปพื้นที่เสี่ยงภัยน้ำท่วมในพื้นที่เกษตรน้ำฝน

ของสำนักงานทรัพยากรน้ำภาค 7 เดือน ตุลาคม พ.ศ. 2563

จังหวัด	อำเภอ	ตำบล	พื้นที่เสี่ยง (ไร่)
		สนามคลี	6,039.02
	ดอนเจดีย์	ไร่รถ	0.23
		สระกระโจม	0.08
สุพรรณบุรี ผลรวม			12,619.41
ผลรวมทั้งหมด			1,027,977.69

ตารางภาคผนวก ก45 สรุปพื้นที่เสี่ยงภัยน้ำท่วมในพื้นที่เกษตรน้ำฝน
ของสำนักงานทรัพยากรน้ำภาค 7 เดือน พฤศจิกายน พ.ศ. 2563

จังหวัด	อำเภอ	ตำบล	พื้นที่เสี่ยง (ไร่)
ประจวบคีรีขันธ์	บางสะพาน	ทองมงคล	3.47
		พงศ์ประศาสน์	11.74
	บางสะพานน้อย	ไชยราช	49,365.92
		ช้างแรก	70,258.60
		ทรายทอง	61,509.75
		บางสะพาน	33,547.35
		ปากแพรก	20,203.36
ประจวบคีรีขันธ์	ผลรวม		234,900.17
ผลรวมทั้งหมด			234,900.17

ตารางภาคผนวก ก46 สรุปพื้นที่เสี่ยงภัยน้ำท่วมในพื้นที่เกษตรน้ำฝน

ของสำนักงานทรัพยากรน้ำภาค 7 เดือน ธันวาคม พ.ศ. 2563

จังหวัด	อำเภอ	ตำบล	พื้นที่เสี่ยง (ไร่)
ประจวบคีรีขันธ์	ทับสะแก	อ่างทอง	10.54
	บางสะพาน	แม่รำพึง	10,241.38
		กำเนิดนพคุณ	27,401.09
		ชัยเกษม	72,885.04
		ทองมงคล	48,577.74
		ธงชัย	35,717.28
		พงศ์ประศาสน์	37,623.79
		ร้อนทอง	64,488.74
	บางสะพานน้อย	ไชยราช	49,365.92
		ช้างแรก	70,277.21
		ทรายทอง	61,509.75
		บางสะพาน	33,557.22
		ปากแพรก	20,203.36
ประจวบคีรีขันธ์	ผลรวม		531,859.03
ผลรวมทั้งหมด			531,859.03

ตารางภาคผนวก ก47 สรุปลพื้นที่เสี่ยงภัยน้ำท่วมในพื้นที่เกษตรน้ำฝน

ของสำนักงานทรัพยากรน้ำภาค 8 ระหว่างเดือน กรกฎาคม - ธันวาคม พ.ศ. 2563

จังหวัด	อำเภอ	ตำบล	พื้นที่เสี่ยง (ไร่)	
ตรัง	เมืองตรัง	โคกหล่อ	4,536.11	
		ควนปริง	13,234.90	
		ทับเที่ยง	945.82	
		นาโต๊ะหมิง	48,107.39	
		นาโยงใต้	4,006.95	
		นาตาล่วง	16,490.73	
		นาท่ามเหนือ	97,094.94	
		นาท่ามใต้	28,767.53	
		นาบีนหลา	17,520.62	
		นาพละ	9,965.06	
		น้ำผุด	132,208.54	
		บางรัก	9,455.50	
		บ้านโพธิ์	36,122.28	
		บ้านควน	8,058.33	
		หนองตรุด	86,752.04	
		กันตัง	เกาะลิบง	10,651.25
			โคกยาง	78,200.00
	กันตัง		965.20	
	กันตังใต้		16,227.99	
	คลองชีล้อม		53,723.44	
	คลองลู		56,993.33	
	ควนธานี		25,939.49	
	นาเกลือ		36,469.80	
	ป่อน้ำร้อน		66,183.83	
	บางเป้า		19,040.43	
		บางสีก	129,214.99	
		บางหมาก	45,289.47	

ตารางภาคผนวก ก47 สรุปพื้นที่เสี่ยงภัยน้ำท่วมในพื้นที่เกษตรน้ำฝน

ของสำนักงานทรัพยากรน้ำภาค 8 ระหว่างเดือน กรกฎาคม - ธันวาคม พ.ศ. 2563

จังหวัด	อำเภอ	ตำบล	พื้นที่เสี่ยง (ไร่)
		ย่านซื่อ	16,574.00
		วังวน	30,786.67
	นาโยง	โคกสะบ้า	72,509.81
		ช่อง	47,234.44
		นาข้าวเสียด	32,451.57
		นาหมื่นศรี	48,724.22
		ละมอ	106,002.22
	ปะเหลียน	แหลมสอม	36,101.10
		ท่าข้าม	27,905.54
		ท่าพญา	24,139.54
		ทุ่งยาว	58,477.72
		บางด้วน	48,484.89
		บ้านนา	151,488.17
		ปะเหลียน	164,151.20
		ลิพัง	97,054.35
		สุโสะ	98,633.69
	ย่านตาขาว	เกาะเปียง	51,977.91
		โพรงจระเข้	68,439.39
		ในควน	100,114.76
		ทุ่งกระปือ	74,530.22
		ทุ่งค่าย	76,547.76
		นาชุมเห็ด	67,142.30
		ย่านตาขาว	26,047.72
		หนองบ่อ	47,934.46
	รัชฎา	เขาไพร	40,302.02
		คลองปาง	24,045.55
		ควนเมา	67,333.63

ตารางภาคผนวก ก47 สรุปลพื้นที่เสี่ยงภัยน้ำท่วมในพื้นที่เกษตรน้ำฝน

ของสำนักงานทรัพยากรน้ำภาค 8 ระหว่างเดือน กรกฎาคม - ธันวาคม พ.ศ. 2563

จังหวัด	อำเภอ	ตำบล	พื้นที่เสี่ยง (ไร่)
		หนองบัว	54,457.50
		หนองปรือ	130,952.86
	วังวิเศษ	เขาวิเศษ	12,983.27
		ท่าสะบ้า	31,042.60
		วังมะปราง	45,347.05
		วังมะปรางเหนือ	40,666.99
		อ่าวตง	24,690.87
	สีเกา	เขาไม้แก้ว	13,167.61
		ไม้ผาด	54,407.50
		กะลาเส	44,295.81
		นาเมืองเพชร	33,049.31
		ป่อหิน	37,214.66
	ห้วยยอด	เขากอบ	43,109.54
		เขาขาว	1,504.60
		เขาปูน	51,701.38
		ในเตา	6,992.16
		ท่าจั่ว	31,667.03
		ทุ่งต่อ	49,555.91
		นาวง	57,131.63
		บางกุ่ม	50,246.35
		บางดี	52.97
		ปากแจ่ม	75,696.90
		ปากคม	41,612.77
		ลำภูรา	29,554.90
		วังคีรี	57,457.50
		หนองช้างแล่น	40,655.88
		ห้วยนาง	82,375.57

ตารางภาคผนวก ก47 สรุปพื้นที่เสี่ยงภัยน้ำท่วมในพื้นที่เกษตรน้ำฝน

ของสำนักงานทรัพยากรน้ำภาค 8 ระหว่างเดือน กรกฎาคม - ธันวาคม พ.ศ. 2563

จังหวัด	อำเภอ	ตำบล	พื้นที่เสี่ยง (ไร่)
		ห้วยยอด	35,725.91
	หาดสำราญ	ตะเสะ	10,193.83
		บ้าหวี	16,855.58
		หาดสำราญ	19,125.98
ตรัง ผลรวม			3,980,793.25
นครศรีธรรมราช	เฉลิมพระเกียรติ	เชียรเขา	0.11
		ทางพูน	57,010.44
		สวนหลวง	74,265.10
	เชียรใหญ่	เขาพระบาท	8,901.01
		แม่เจ้าอยู่หัว	46,858.90
		การะเกด	19,199.89
		ท้องลำเจียก	0.05
	เมืองนครศรีธรรมราช	ท่าเรือ	4.60
		ท่าจั่ว	2,326.98
		ปากพูน	36,735.53
	ขนอม	ขนอม	77,722.14
		ควนทอง	86,213.11
		ท้องเนียน	21,190.59
	จุฬาภรณ์	ควนหนองควัว	41,939.87
		ทุ่งโพธิ์	119,404.22
		นาหมอบุญ	100,779.51
		บ้านควนมุด	12,129.08
		บ้านชะอวด	33,171.68
		สามตำบล	71,126.26
	ฉวาง	ไม้เรียง	48,434.50
		ไสหรี	83,373.32
		กะเปียด	75,924.88

ตารางภาคผนวก ก47 สรุบบพื้นที่เสี่ยงภัยน้ำท่วมในพื้นที่เกษตรน้ำฝน

ของสำนักงานทรัพยากรน้ำภาค 8 ระหว่างเดือน กรกฎาคม - ธันวาคม พ.ศ. 2563

จังหวัด	อำเภอ	ตำบล	พื้นที่เสี่ยง (ไร่)
		จันดี	43,438.22
		ฉวาง	44,446.42
		นาเขลียง	34,537.97
		นาแวง	62,972.48
		นากะชะ	52,259.49
		ละอาย	126,977.94
		ห้วยปริก	107,355.43
	ชะอวด	เขาพระทอง	112,192.64
		เค็ริง	122,977.98
		ขอนหาด	43,294.20
		ควนหนองหงษ์	83,670.60
		ชะอวด	82,069.02
		ท่าประจะ	8,808.30
		นางหลง	15,289.49
		บ้านตุล	88,532.66
		วังอ่าง	17,999.75
	ช้างกลาง	ช้างกลาง	204,576.72
		สวนขัน	56,199.42
		หลักช้าง	64,263.08
	ถ้าพรธรรมา	คลองเส	32,705.67
		คูสิต	30,836.79
		ถ้าพรธรรมา	29,746.43
	ท่าศาลา	โพธิ์ทอง	27,930.31
		โมคลาน	61,528.40
		ไทยบุรี	17,546.79
		กลาย	64,566.73
		ดอนตะโก	24,072.52

ตารางภาคผนวก ก47 สรุปลักษณะพื้นที่เสี่ยงภัยน้ำท่วมในพื้นที่เกษตรน้ำฝน

ของสำนักงานทรัพยากรน้ำภาค 8 ระหว่างเดือน กรกฎาคม - ธันวาคม พ.ศ. 2563

จังหวัด	อำเภอ	ตำบล	พื้นที่เสี่ยง (ไร่)
		ตลิ่งชัน	106,282.79
		ท่าจีน	77,508.99
		ท่าศาลา	22,011.79
		สระแก้ว	81,027.76
		หัวตะพาน	33,660.66
	ทุ่งใหญ่	กรุงหยัน	12,712.00
		กุแหร	47,920.52
		ท่ายาง	34,870.24
		ทุ่งใหญ่	9,457.79
		ทุ่งสัง	16,654.34
		บางรูป	48,968.74
		ปริก	18,434.76
	ทุ่งสง	เขาโร	81.16
		เขาขาว	21,587.64
		กะปาง	74,020.60
		ควนกรด	46,790.09
		ชะมาย	15,373.11
		ถ้ำใหญ่	58,398.52
		ที่วัง	77,264.71
		นาโพธิ์	33,498.53
		นาไม้ไผ่	83,253.56
		นาหลวงเสน	50,585.34
		น้ำตก	90,216.08
		ปากแพรก	2,155.14
		หนองหงส์	27,441.13
	นบพิตำ	กรุงชิง	1,008.14
		กะหรอ	90,867.89

ตารางภาคผนวก ก47 สรุปพื้นที่เสี่ยงภัยน้ำท่วมในพื้นที่เกษตรน้ำฝน

ของสำนักงานทรัพยากรน้ำภาค 8 ระหว่างเดือน กรกฎาคม - ธันวาคม พ.ศ. 2563

จังหวัด	อำเภอ	ตำบล	พื้นที่เสี่ยง (ไร่)
		นบพิตำ	87,061.45
		นาโพธิ์	101,890.24
	นาบอน	แก้วแสน	117,593.37
		ทุ่งสง	95,838.93
		นาบอน	130,847.08
	บางขัน	บางขัน	28,994.95
		บ้านนิคม	121,586.80
		บ้านลำนาว	563.26
		วังหิน	132,533.13
	ปากพนัง	แหลมตะลุมพุก	224.16
		ปากพนังฝั่งตะวันออก	28.58
	พรหมคีรี	ทอนหงส์	68,606.32
		นาเรียง	25,877.30
		บ้านเกาะ	17,927.66
		พรหมโลก	32,383.90
		อินคีรี	6,748.83
	พิปูน	เขาพระ	92,049.43
		กะทูน	67,582.73
		ควนกลาง	33,970.86
		พิปูน	32,107.51
		ยางค้อม	35,932.05
	ร่อนพิบูลย์	เสาธง	36,550.44
		ควนเกย	46,239.75
		ควนชุม	46,648.31
		ควนพัง	107,050.33
		ร่อนพิบูลย์	116,775.53
		หินตก	95,106.61

ตารางภาคผนวก ก47 สรุปลพื้นที่เสี่ยงภัยน้ำท่วมในพื้นที่เกษตรน้ำฝน

ของสำนักงานทรัพยากรน้ำภาค 8 ระหว่างเดือน กรกฎาคม - ธันวาคม พ.ศ. 2563

จังหวัด	อำเภอ	ตำบล	พื้นที่เสี่ยง (ไร่)
	ลานสกา	เขาแก้ว	154.20
		ลานสกา	35.54
	สีชล	เขาน้อย	120,122.37
		เทพราช	41,881.41
		เป็ลียน	65,347.88
		เสาเภา	14,340.65
		ฉลอง	67,831.38
		ทุ่งไส	90,393.28
		ทุ่งปริง	76,380.59
		สีชล	30,187.63
		สี่ขีด	187,048.77
	หัวไทร	เขาพังไกร	20,031.41
		แหลม	71,548.91
		ควนชะลิก	67,184.50
		ทรายขาว	151.45
		รามแก้ว	7,935.83
นครศรีธรรมราช ผลรวม			6,398,854.65
นราธิวาส	เจาะไอร้อง	จวบ	48,876.65
		บุกิต	78,735.03
		มะรือโบออก	34,368.41
	เมืองนราธิวาส	กะลุวอ	47,477.16
		กะลุวอเหนือ	14,589.35
		บางนาค	419.21
		มะนังตายอ	45,293.85
		ลำภู	13,107.13
	แว้ง	เอราวัณ	36,047.20
		แม่ตง	65,117.37

ตารางภาคผนวก ก47 สรุปลพื้นที่เสี่ยงภัยน้ำท่วมในพื้นที่เกษตรน้ำฝน

ของสำนักงานทรัพยากรน้ำภาค 8 ระหว่างเดือน กรกฎาคม - ธันวาคม พ.ศ. 2563

จังหวัด	อำเภอ	ตำบล	พื้นที่เสี่ยง (ไร่)
		แวง	81,891.27
		โละจูด	1,114.67
		กาญาคณะ	80,164.10
		ฆอมเกาะ	77,946.88
	จะแนะ	จะแนะ	184,656.79
		ช้างเผือก	238,881.15
		คูขงญอ	170,995.47
		ผดุงมาตร	43,879.47
	ตากใบ	ไทรวัน	66,437.31
		บางขุนทอง	359.82
		พร่อน	3,359.10
		ศาลาใหม่	20,409.94
	บาเจาะ	กาเยาะมาตี	16,737.47
		บาเจาะ	20,044.60
		บาเราะเหนือ	16,795.21
		ปะลุกาสาเมาะ	12,429.96
		ลุโเบสาวอ	5,751.33
	ยี่งอ	จอบาะ	45,365.10
		ตะปอเยาะ	13,050.98
		ยี่งอ	24,519.78
		ลุโเบบายะ	17,922.59
		ลุโเบปือซา	0.24
	ระแงะ	เฉลิม	71,488.14
		กาลิซา	98,197.42
		ตันหยงมัส	99,469.65
		ตันหยงลิมอ	14,719.76
		บองอ	193,178.49

ตารางภาคผนวก ก47 สรุปพื้นที่เสี่ยงภัยน้ำท่วมในพื้นที่เกษตรน้ำฝน

ของสำนักงานทรัพยากรน้ำภาค 8 ระหว่างเดือน กรกฎาคม - ธันวาคม พ.ศ. 2563

จังหวัด	อำเภอ	ตำบล	พื้นที่เสี่ยง (ไร่)
		บางโงสะโต	77,949.87
		มะรือโบทก	85,323.13
	รือเสาะ	เรียง	69,438.49
		โคกสะตอ	114,619.47
		บาตง	106,074.56
		รือเสาะ	117,296.89
		รือเสาะออก	68,826.62
		ลาโละ	93,473.79
		สามัคคี	55,192.83
		สาวอ	61,845.92
		สุวารี	90,644.28
	ศรีสาคร	เชิงคีรี	84,118.37
		กาหลง	72,893.07
		ชากอ	118,698.29
		ตะมะยูง	59,133.81
		ศรีบรรพต	153,238.14
		ศรีสาคร	89,487.53
	สุโงโกล-ลก	ปาเสมัส	12,305.25
		บูโยะ	18,531.23
	สุโงปาดี	โต๊ะเต็ง	72,561.84
		กาวะ	48,672.93
		ปะลुरु	83,920.27
		ริโก	62,491.81
		สากอ	63,962.64
		สุโงปาดี	116,662.45
	สุคีริน	เกียร์	92,496.28
		ภูเขาทอง	56,305.52

ตารางภาคผนวก ก47 สรุปลพื้นที่เสี่ยงภัยน้ำท่วมในพื้นที่เกษตรน้ำฝน

ของสำนักงานทรัพยากรน้ำภาค 8 ระหว่างเดือน กรกฎาคม - ธันวาคม พ.ศ. 2563

จังหวัด	อำเภอ	ตำบล	พื้นที่เสี่ยง (ไร่)
		มาโมง	113,898.31
		ร่มไทร	104,545.49
		สุคีริน	141,792.98
นราธิวาส ผลรวม			4,510,200.09
ปัตตานี	เมืองปัตตานี	กะมียอ	8,748.17
		คลองมานิง	12,263.28
		จะบังติกอ	13.00
		ตะลุโบะ	7,569.19
		ตันหยงลุโล๊ะ	935.77
		บานา	10,776.64
		บาราเฮาะ	19,226.38
		บาราโหม	624.41
		ปะกาสะรัง	3.74
		ปูยู	8,381.06
	แม่ลาน	แม่ลาน	32,857.39
		ป่าไร่	26,472.90
	โคกโพธิ์	โคกโพธิ์	48,065.99
		ควนโนรี	13,881.84
		ช้างให้ตก	21,506.04
		ทรายขาว	32,671.84
		ท่าเรือ	2,235.60
		ทุ่งปลา	30,975.76
		นาเกตุ	7,476.79
		นาประดู่	41,586.96
		บางโกระ	5,845.42
		ปากล่อ	40,230.14
		ป่าบอน	16,072.75

ตารางภาคผนวก ก47 สรุปพื้นที่เสี่ยงภัยน้ำท่วมในพื้นที่เกษตรน้ำฝน

ของสำนักงานทรัพยากรน้ำภาค 8 ระหว่างเดือน กรกฎาคม - ธันวาคม พ.ศ. 2563

จังหวัด	อำเภอ	ตำบล	พื้นที่เสี่ยง (ไร่)
		มะกรูด	9,270.01
	ไม้แก่น	ไทรทอง	55.95
		ไม้แก่น	1,072.23
		ดอนทราย	3,179.79
	กะป้อ	กะรุปี	9,856.94
		ตะโละดีรามัน	8,185.38
		ปล่องหอย	22,027.70
	ทุ่งยางแดง	ตะโละแมะนา	77,797.55
		น้ำดำ	33,529.16
		ปากู	86,419.57
		พิเทิน	149,663.89
	ปะนาเระ	ควน	14,450.88
		คอกกระปือ	9,597.71
		ท่าข้าม	135.90
		ท่าน้ำ	18,042.12
		บ้านกลาง	610.33
		บ้านน้ำบ่อ	20,368.47
		ปะนาเระ	10,735.78
		พ้อมิ่ง	50,711.92
	มายอ	กระเสาะ	10.44
		ถนน	6,579.26
		มายอ	4,209.33
		ลานา	30,813.92
		ลูโบายิไร	38,493.75
		สะกำ	12,520.66
		สาคอใต้	60.76
		สาคอบน	5,816.78

ตารางภาคผนวก ก47 สรุปลพื้นที่เสี่ยงภัยน้ำท่วมในพื้นที่เกษตรน้ำฝน

ของสำนักงานทรัพยากรน้ำภาค 8 ระหว่างเดือน กรกฎาคม - ธันวาคม พ.ศ. 2563

จังหวัด	อำเภอ	ตำบล	พื้นที่เสี่ยง (ไร่)
	ยะรัง	เขาตุม	107,549.29
		เกาะมาวี	8,146.37
		กระโด	2,390.88
		กอลำ	7.86
		ประจัน	21,403.83
		ปีตุมุติ	7,855.57
		ยะรัง	25,269.29
		ระแว้ง	23,882.71
		วัด	13,977.99
		เสดวา	34,106.64
		สนอ	19,950.76
	ยะหริ่ง	แหลมโพธิ์	5,751.09
		จะรัง	26,124.94
		ตะโละ	27,166.39
		ตะโละกาโปร์	15,772.11
		ตาเกาะ	16,259.95
		ตาลีฮายร์	24,065.62
		บางปู	4,291.71
		ปียามูม้ง	16,397.12
		ปลากง	13,466.32
		มะนังยง	11,481.08
		ยามู	11,219.12
		ราตาปันยัง	21,410.90
		สาบัน	50.13
		หนองแรต	15,639.87
	สายบุรี	เตราะบอน	69,351.99
		แป้น	74,014.99

ตารางภาคผนวก ก47 สรุปลพื้นที่เสี่ยงภัยน้ำท่วมในพื้นที่เกษตรน้ำฝน

ของสำนักงานทรัพยากรน้ำภาค 8 ระหว่างเดือน กรกฎาคม - ธันวาคม พ.ศ. 2563

จังหวัด	อำเภอ	ตำบล	พื้นที่เสี่ยง (ไร่)
		กะดุง	54,794.88
		ตะบิ้ง	41,690.10
		ตะลุ่ม	4,134.67
		ทุ่งคล้า	42,406.57
		บางเก่า	12,717.85
		ป้อระ	43,731.04
		ปะเสยวอ	32,257.56
		มะนังดาล้า	33,739.17
		ละหาร	17,352.26
	หนองจิก	ท่ากำชำ	20,529.36
		ป้อทอง	0.01
ปัตตานี			1,932,995.21
พัทลุง	เขาชัยสน	เขาชัยสน	38,827.99
		โคกม่วง	89,857.45
		ควนขนุน	57,157.50
		ห่านโพธิ์	108.79
	เมืองพัทลุง	โคกชะงาย	12,957.21
		ควนมะพร้าว	8.06
		คูหาสวรรค์	142.52
		ชัยบุรี	83,483.68
		ตำนาน	49.06
		ท่าแค	23,808.62
		นาโหนด	5,265.22
		นาท่อม	11,469.46
		ปรางหมู่	1,701.35
		พญาขัน	29,518.22
		ร่มเมือง	32,555.76

ตารางภาคผนวก ก47 สรุปพื้นที่เสี่ยงภัยน้ำท่วมในพื้นที่เกษตรน้ำฝน

ของสำนักงานทรัพยากรน้ำภาค 8 ระหว่างเดือน กรกฎาคม - ธันวาคม พ.ศ. 2563

จังหวัด	อำเภอ	ตำบล	พื้นที่เสี่ยง (ไร่)
		ลำป่า	38,043.90
	กงหรา	กงหรา	33,658.84
		คลองเฉลิม	74,559.37
		คลองทรายขาว	29,317.73
		ชะรัด	3,974.17
		สมหวัง	13,304.21
	ควนขนุน	แพรกหา	27,622.38
		แหลมโตนด	26,692.21
		โตนดด้วน	24,236.18
		ควนขนุน	24,974.73
		ชะมวง	55,084.76
		ดอนทราย	6.70
		ทะเลน้อย	29,783.85
		นาขยาด	55,981.84
		ปิ่นแต	67,056.04
		พนมวังค์	39,961.02
		พนางตุง	65,320.57
		มะกอกเหนือ	40,556.19
	ตะโหมด	แม่ขรี	43,486.08
		คลองใหญ่	55,696.44
		ตะโหมด	66,878.11
	บางแก้ว	โคกสัก	5,078.65
		นาปะขอ	47.08
	ปากพะยูน	เกาะนางคำ	17,230.53
		เกาะหมาก	12,086.40
		ดอนทราย	6,670.86
		ดอนประดู่	23,219.55

ตารางภาคผนวก ก47 สรุปลพื้นที่เสี่ยงภัยน้ำท่วมในพื้นที่เกษตรน้ำฝน

ของสำนักงานทรัพยากรน้ำภาค 8 ระหว่างเดือน กรกฎาคม - ธันวาคม พ.ศ. 2563

จังหวัด	อำเภอ	ตำบล	พื้นที่เสี่ยง (ไร่)
		ปากพะยูน	13,696.79
		ฝาละมี้	32,129.04
		หารเทา	23,982.77
	ป่าบอน	โคกทราย	42,241.73
		ทุ่งนารี	21,035.65
		ป่าบอน	15,610.32
		วังใหม่	27,824.07
		หนองธง	43,008.12
	ป่าพะยอม	เกาะเต่า	50,270.36
		บ้านพร้าว	6,167.33
		ป่าพะยอม	2,066.12
		ลานข่อย	30,591.63
	ศรีนครินทร์	ชุมพล	91.45
		บ้านนา	97,817.43
		ลำสินธุ์	56,041.67
		อ่าทอง	28,670.50
	ศรีบรรพต	เขาปู่	83,861.64
		เขาย่า	80,634.62
		ตะแพน	131,620.58
		พัทลุง ผลรวม	2,054,801.10
ยะลา	เมืองยะลา	เปาะเส้ง	7,695.67
		ตาเซะ	5,733.58
		ท่าสาป	6,402.82
		บันนังสาเรง	8,847.56
		บูดี	15,131.90
		พร่อน	10,513.99
		ยะลา	3,020.62

ตารางภาคผนวก ก47 สรุปพื้นที่เสี่ยงภัยน้ำท่วมในพื้นที่เกษตรน้ำฝน

ของสำนักงานทรัพยากรน้ำภาค 8 ระหว่างเดือน กรกฎาคม - ธันวาคม พ.ศ. 2563

จังหวัด	อำเภอ	ตำบล	พื้นที่เสี่ยง (ไร่)
		ยูโป	11,968.03
		ลำใหม่	11,108.49
		ลำพะยา	8,715.16
		ลีดล	5,723.90
		สะเตง	90.66
		สะเตงนอก	12,516.47
		หน้าถ้ำ	2,948.68
	กรงปินัง	กรงปินัง	16,783.90
		บุรีรง	17,406.55
		สะเอะ	30,678.47
		ห้วยกระทิง	22,699.41
	กาบัง	กาบัง	36.78
		บาละ	79.46
	ธารโต	แม่หวาด	2.70
		ธารโต	6.51
		บ้านแห	0.66
	บันนังสตา	เขื่อนบางลาง	35,678.60
		ตลิ่งชัน	18,022.80
		ตาดานะปุเต๊ะ	32,471.52
		ถ้ำทะเล	26,754.65
		บันนังสตา	57,727.80
		บาเจาะ	31,949.05
	ยะหา	กาตอง	77.50
		ตาสี	16.35
		บาโงยซีแน	3.68
		ปะแต	4.04
		ละแอ	8.92

ตารางภาคผนวก ก47 สรุปลพื้นที่เสี่ยงภัยน้ำท่วมในพื้นที่เกษตรน้ำฝน

ของสำนักงานทรัพยากรน้ำภาค 8 ระหว่างเดือน กรกฎาคม - ธันวาคม พ.ศ. 2563

จังหวัด	อำเภอ	ตำบล	พื้นที่เสี่ยง (ไร่)
	รามัน	เกษร	50,837.02
		เนินงาม	29,142.24
		โกตาบารู	9,292.93
		กอดตือรี๊ะ	19,613.16
		กาเยอบูเกาะ	31,117.62
		กาลอ	27,217.98
		กาลูปัง	7,145.26
		จะกวี๊ะ	35,228.60
		ตะโล๊ะหะลอ	35,740.19
		ท่าธง	57,249.72
		บาโงย	10,834.56
		บาลอ	17,035.07
		ปือมัง	25,774.95
		ยะต๊ะ	35,046.24
		วังพญา	40,569.92
		อาซ่อง	38,736.23
		ยะลา ผลรวม	871,408.54
สงขลา	เทพา	เกาะสะบ้า	38,146.21
		เทพา	22,828.17
		ท่าม่วง	23,267.23
		ปากบาง	24,562.90
		ลำไพล	25,127.93
		วังใหญ่	4,440.85
		สะกอม	12,840.30
	เมืองสงขลา	เกาะแต้ว	45,301.02
		เขารูปช้าง	14,125.50
		ทุ่งหวัง	82,451.25

ตารางภาคผนวก ก47 สรุปลพื้นที่เสี่ยงภัยน้ำท่วมในพื้นที่เกษตรน้ำฝน

ของสำนักงานทรัพยากรน้ำภาค 8 ระหว่างเดือน กรกฎาคม - ธันวาคม พ.ศ. 2563

จังหวัด	อำเภอ	ตำบล	พื้นที่เสี่ยง (ไร่)
		พะวง	75,213.33
	คลองหอยโข่ง	โคกม่วง	8,749.36
		คลองหลา	28,475.11
		คลองหอยโข่ง	51,315.49
		ทุ่งลาน	10,909.38
	ควนเนียง	ควนไส	0.09
		บางเหรียง	62,928.03
		รัตภูมิ	21,869.28
		ห้วยลึก	1,871.29
	จะนะ	แค	31,243.33
		ขุนตัดหวาย	0.03
		คลองเปี้ยะ	21,441.99
		คู	20,239.23
		จะโหนด	24,382.16
		ตลิ่งชัน	15,100.79
		ท่าหมอไทร	25,904.24
		นาทับ	14,280.32
		นาหว้า	8,345.61
		น้ำขาว	14,875.30
		บ้านนา	15,504.11
		ป่าชิง	9,636.77
		สะกอม	6,310.33
		สะพานไม้แก่น	30,710.90
	นาทวี	คลองขวาง	1,004.25
		คลองทราย	4,197.19
		ฉาง	2,641.02
		ทับช้าง	18,750.98

ตารางภาคผนวก ก47 สรุปลพื้นที่เสี่ยงภัยน้ำท่วมในพื้นที่เกษตรน้ำฝน

ของสำนักงานทรัพยากรน้ำภาค 8 ระหว่างเดือน กรกฎาคม - ธันวาคม พ.ศ. 2563

จังหวัด	อำเภอ	ตำบล	พื้นที่เสี่ยง (ไร่)
		ท่าประดู่	17,024.83
		นาทิว	4,515.54
		นาหมอศรี	6,932.54
		ประกอบ	38,490.02
		ปลักหนู	23,199.13
		สะท้อน	2,639.68
	นาหม่อม	คลองหรั่ง	20,169.55
		ทุ่งขมิ้น	19,474.54
		นาหม่อม	10,421.65
		พิจิตร	23,035.07
	บางกล้า	แม่ทอม	198.57
		ท่าช้าง	86,301.43
		บางกล้า	3,463.97
	ระโนด	บ้านใหม่	0.00
		บ้านขาว	15,625.48
		ระโนด	13.44
	รัตภูมิ	เขาพระ	13,716.58
		กำแพงเพชร	45,925.91
		ควนรู	9,252.60
		คูหาใต้	16.24
		ท่าชะมวง	52,079.06
	สะเดา	เขามี่เกียรติ	34,616.47
		ท่าโพธิ์	34,136.55
		ทุ่งหมอ	2,615.59
		ปริก	3,048.64
		พังลา	22,487.34
	สะบ้าย้อย	เขาแดง	54,998.38

ตารางภาคผนวก ก47 สรุปพื้นที่เสี่ยงภัยน้ำท่วมในพื้นที่เกษตรน้ำฝน

ของสำนักงานทรัพยากรน้ำภาค 8 ระหว่างเดือน กรกฎาคม - ธันวาคม พ.ศ. 2563

จังหวัด	อำเภอ	ตำบล	พื้นที่เสี่ยง (ไร่)
		เปียน	38,198.17
		คูหา	61,006.75
		จะแหน	31,716.71
		ทุ่งพอ	42,464.59
		ธารคีรี	30,796.82
		บาโฮย	52,698.37
		บ้านโหนด	23,661.78
		สะบ้าย้อย	41,484.68
	หาดใหญ่	คลองแห	15,757.25
		ควนลัง	25,372.60
		คอหงส์	13,022.70
		คูเต่า	20,365.66
		ฉลุง	79,976.48
		ท่าข้าม	34,415.22
		ทุ่งใหญ่	26,575.47
		ทุ่งตำเสา	141,508.27
		น้ำน้อย	34,490.91
		บ้านพรุ	61,716.53
		พะตง	109,710.05
		หาดใหญ่	573.05
สงขลา ผลรวม			2,248,902.10
สตูล	เมืองสตูล	เกตรี	27,150.45
		เจ๊ะบิลัง	113,239.96
		คลองขุด	10,983.49
		ควนโพธิ์	58,506.50
		ควนขัน	58,387.49
		ฉลุง	37,911.83

ตารางภาคผนวก ก47 สรุปลพื้นที่เสี่ยงภัยน้ำท่วมในพื้นที่เกษตรน้ำฝน

ของสำนักงานทรัพยากรน้ำภาค 8 ระหว่างเดือน กรกฎาคม - ธันวาคม พ.ศ. 2563

จังหวัด	อำเภอ	ตำบล	พื้นที่เสี่ยง (ไร่)
		ต้นหยงโป	7,224.97
		ตำมะลัง	8,359.28
		บ้านควน	26,570.19
		ปยู	1,233.49
		พิमान	80.21
	ควนโดน	ควนโดน	39,637.73
		ควนสตอ	18,375.19
		ย่านซื่อ	2,960.71
		วังประจัน	33,394.29
	ควนกาหลง	ควนกาหลง	276,430.40
		ทุ่งนุ้ย	146,049.83
		อุโตเจริญ	142,756.00
	ท่าแพ	แปะระ	20,642.64
		ท่าเรือ	16,685.03
		ท่าแพ	26,001.15
		สาคร	22,537.78
	ทุ่งหว้า	ทุ่งหว้า	82.39
		นาทอน	5.87
		ป่าแกบ่อหิน	12.58
	มะนัง	นิคมพัฒนา	47,054.29
		ปาล์มพัฒนา	60,983.71
	ละงู	เขาขาว	52,482.85
		แหลมสน	23,138.05
		กำแพง	125,502.73
		น้ำผุด	151,594.54
		ปากน้ำ	12,870.25
		ละงู	164,959.01

ตารางภาคผนวก ก47 สรุปพื้นที่เสี่ยงภัยน้ำท่วมในพื้นที่เกษตรน้ำฝน

ของสำนักงานทรัพยากรน้ำภาค 8 ระหว่างเดือน กรกฎาคม - ธันวาคม พ.ศ. 2563

จังหวัด	อำเภอ	ตำบล	พื้นที่เสี่ยง (ไร่)
สตูล	ผลรวม		1,733,804.90
ผลรวมทั้งหมด			23,731,759.85

ตารางภาคผนวก ก48 สรุปลพื้นที่เสี่ยงภัยน้ำท่วมในพื้นที่เกษตรน้ำฝน
ของสำนักงานทรัพยากรน้ำภาค 8 ระหว่างเดือน กรกฎาคม พ.ศ. 2563

จังหวัด	อำเภอ	ตำบล	พื้นที่เสี่ยง (ไร่)	
นครศรีธรรมราช	เฉลิมพระเกียรติ	เชียรเขา	0.04	
		ทางพูน	19,003.48	
		สวนหลวง	24,754.60	
	เชียรใหญ่	เขาพระบาท	2,966.98	
		แม่เจ้าอยู่หัว	15,619.63	
		การะเกด	6,399.92	
		ท้องลำเจียก	0.02	
		เมืองนครศรีธรรมร	ท่าเรือ	1.15
		ท่าจั่ว	569.52	
		ปากพูน	9,172.66	
		ขนอม	ขนอม	0.58
			ควนทอง	149.83
	จุฬาภรณ์	ควนหนองควัว	13,979.50	
		ทุ่งโพธิ์	39,801.41	
		นาหมอบุญ	33,543.97	
		บ้านควนมุด	4,031.53	
		บ้านชะอวด	11,044.13	
		สามตำบล	23,701.59	
	ฉวาง	ไม้เรียง	16,138.80	
		ไสหรี	27,791.11	
		กะเปียด	25,304.96	
		จันดี	14,479.41	
		ฉวาง	14,811.70	
		นาเขลียง	11,512.66	
		นาแวง	20,990.83	
		นากะชะ	17,411.02	
		ละอาย	42,325.98	

ตารางภาคผนวก ก48 สรุปพื้นที่เสี่ยงภัยน้ำท่วมในพื้นที่เกษตรน้ำฝน
ของสำนักงานทรัพยากรน้ำภาค 8 ระหว่างเดือน กรกฎาคม พ.ศ. 2563

จังหวัด	อำเภอ	ตำบล	พื้นที่เสี่ยง (ไร่)
		ห้วยปริก	35,734.78
	ชะอวด	เขาพระทอง	28,048.16
		เคอรั้ง	30,744.24
		ขอนหาด	10,823.48
		ควนหนองหงษ์	20,954.81
		ชะอวด	20,517.31
		ท่าประจະ	2,202.08
		นางหลง	3,822.37
		บ้านตุล	22,164.07
		วังอ่าง	4,474.95
	ช้างกลาง	ช้างกลาง	68,182.02
		สวนขัน	18,733.14
		หลักช้าง	21,421.03
	ถ้ำพรรณรา	คลองเส	16.58
		คูสิต	0.03
		ถ้ำพรรณรา	9.54
	ท่าศาลา	โพธิ์ทอง	9,310.09
		โมคลาน	20,508.20
		ไทยบุรี	5,848.93
		กลาย	21,522.24
		ดอนตะโก	8,022.86
		ตลิ่งชัน	35,427.60
		ท่าซัน	25,836.33
		ท่าศาลา	7,337.22
		สระแก้ว	27,009.25
		หัวตะพาน	11,220.20
	ทุ่งใหญ่	ท่ายาง	10.02

ตารางภาคผนวก ก48 สรุปลพื้นที่เสี่ยงภัยน้ำท่วมในพื้นที่เกษตรน้ำฝน
ของสำนักงานทรัพยากรน้ำภาค 8 ระหว่างเดือน กรกฎาคม พ.ศ. 2563

จังหวัด	อำเภอ	ตำบล	พื้นที่เสี่ยง (ไร่)
		ทุ่งใหญ่	22.61
		บางรูป	301.87
		ปริก	86.05
	ทุ่งสง	เขาขาว	0.19
		ถ้ำใหญ่	73.55
		ที่วัง	24.16
		นาโพธิ์	25.57
		นาหลวงเสน	2.03
		น้ำตก	104.27
		หนองหงส์	147.97
	นบพิตำ	กรุงชิง	336.05
		กะหรอ	30,289.30
		นบพิตำ	29,020.48
		นาแหรง	33,962.45
	นาบอน	แก้วแสน	38,710.57
		ทุ่งสง	30,564.80
		นาบอน	43,368.04
	ปากพนัง	แหลมตะลุมพุก	74.72
		ปากพนังฝั่งตะวันออก	9.53
	พรหมคีรี	ทอนหงส์	17.04
		พรหมโลก	0.00
		อินคีรี	3.20
	พิปูน	เขาพระ	30,683.14
		กะทูน	22,527.58
		ควนกลาง	11,323.62
		พิปูน	10,702.50
		ยางค้อม	11,977.35

ตารางภาคผนวก ก48 สรุบบพื้นที่เสี่ยงภัยน้ำท่วมในพื้นที่เกษตรน้ำฝน
ของสำนักงานทรัพยากรน้ำภาค 8 ระหว่างเดือน กรกฎาคม พ.ศ. 2563

จังหวัด	อำเภอ	ตำบล	พื้นที่เสี่ยง (ไร่)
	ร้อนพิบูลย์	เสาชาง	12,183.48
		ควนเกย	15,413.25
		ควนชุม	15,549.44
		ควนพัง	35,677.38
		ร้อนพิบูลย์	38,905.51
		หินตก	31,701.71
	ลานสกา	เขาแก้ว	23.35
	สิชล	เขาน้อย	40,040.79
		เทพราช	13,960.47
		เปลียน	21,782.63
		เสาเภา	4,780.22
		ฉลอง	22,610.46
		ทุ่งใส	30,098.20
		ทุ่งปรัง	25,460.20
		สิชล	10,062.54
		สี่ขีด	62,253.27
	หัวไทร	แหลม	8.03
		ทรายขาว	0.14
นครศรีธรรมราช ผลรวม			1,530,278.21
นราธิวาส	บาเจาะ	ปะลุกาสาเมาะ	0.07
นราธิวาส ผลรวม			0.07
ปัตตานี	เมืองปัตตานี	กะมียอ	2,187.04
		คลองมานิง	3,065.82
		จะบังติกอ	3.25
		ตะลุโบะ	1,892.30
		ตันหยงลุโล๊ะ	233.94
		บานา	2,694.16

ตารางภาคผนวก ก48 สรุปพื้นที่เสี่ยงภัยน้ำท่วมในพื้นที่เกษตรน้ำฝน
ของสำนักงานทรัพยากรน้ำภาค 8 ระหว่างเดือน กรกฎาคม พ.ศ. 2563

จังหวัด	อำเภอ	ตำบล	พื้นที่เสี่ยง (ไร่)
		บาราเฮาะ	4,806.59
		บาราโหม	156.10
		ปะกาสะรัง	0.94
		ปยุต	2,095.26
	แม่ลาน	แม่ลาน	8,214.67
		ป่าไร่	6,618.74
	โคกโพธิ์	โคกโพธิ์	16,021.02
		ควนโนรี	4,627.18
		ช้างให้ตก	7,166.55
		ทรายขาว	10,890.61
		ท่าเรือ	744.65
		ทุ่งพลา	10,324.80
		นาเกตุ	2,492.26
		นาประดู่	13,862.32
		บางโกระ	1,948.47
		ปากล่อ	13,375.34
		ป่าบอน	5,357.58
		มะกรูด	3,090.00
	ไม้แก่น	ไม้แก่น	4.33
	กะป้อ	ตะโละดีรามัน	2.44
		ปล่องหอย	15.20
	ทุ่งยางแดง	ตะโละแมะนา	15,574.04
		น้ำดำ	6,705.83
		ปากู	17,283.30
		พิเทน	29,968.29
	ปะนาเระ	ควน	2,890.18
		คอกกระปือ	1,919.54

ตารางภาคผนวก ก48 สรุปลพื้นที่เสี่ยงภัยน้ำท่วมในพื้นที่เกษตรน้ำฝน
ของสำนักงานทรัพยากรน้ำภาค 8 ระหว่างเดือน กรกฎาคม พ.ศ. 2563

จังหวัด	อำเภอ	ตำบล	พื้นที่เสี่ยง (ไร่)
		ท่าข้าม	27.71
		ท่าน้ำ	3,608.42
		บ้านกลาง	122.07
		บ้านน้ำป่อ	4,073.69
		ปะนาเระ	2,147.33
		พ้อมิ่ง	10,142.38
	มายอ	กระเสาะ	2.61
		ถนน	1,643.31
		มายอ	1,040.51
		ลานา	7,702.56
		ลูโบะยิไร	9,597.11
		สะกำ	3,130.17
		สาคอใต้	15.19
		สาคอบน	1,454.19
	ยะรัง	เขาตุม	26,886.63
		เกาะมาวี	2,036.59
		กระโด	597.72
		กอลำ	1.96
		ประจัน	5,350.96
		ปีตุมุดี	1,963.89
		ยะรัง	6,317.32
		ระแว้ง	5,970.68
		วัด	3,494.50
		สะดาวา	8,526.66
		สะนอ	4,987.69
	ยะหริ่ง	แหลมโพธิ์	1,437.77
		จะรัง	6,530.89

ตารางภาคผนวก ก48 สรุปลพื้นที่เสี่ยงภัยน้ำท่วมในพื้นที่เกษตรน้ำฝน
ของสำนักงานทรัพยากรน้ำภาค 8 ระหว่างเดือน กรกฎาคม พ.ศ. 2563

จังหวัด	อำเภอ	ตำบล	พื้นที่เสี่ยง (ไร่)
		ตะโละ	6,791.60
		ตะโละกาโปร์	3,943.03
		ตาแกะ	4,064.99
		ตาลีอายร์	6,016.41
		บางปู	1,072.93
		ปียามูมั่ง	4,099.28
		ปลากง	3,366.58
		มะนังยง	2,870.27
		ยามู	2,804.78
		ราตาปันยัง	5,352.72
		สาบั้น	12.53
		หนองแรต	3,909.97
	สายบุรี	เตราะบอน	13,870.40
		แป้น	14,803.00
		กะดุนง	10,957.82
		ตะบั้ง	8,338.02
		ตะลุบัน	826.93
		ทุ่งคล้า	8,482.06
		บางเก่า	2,543.57
		ปือระ	8,746.21
		ปะเสยะวอ	6,451.51
		มะนังดาลำ	6,747.83
		ละหาร	3,470.33
	หนองจิก	ท่ากำชำ	6,842.50
		ป่อทอง	0.00
ปิดตานี้ ผลรวม			451,428.54
พัทลุง	ควนขนุน	แหลมโตนต	3.51

ตารางภาคผนวก ก48 สรุปพื้นที่เสี่ยงภัยน้ำท่วมในพื้นที่เกษตรน้ำฝน
ของสำนักงานทรัพยากรน้ำภาค 8 ระหว่างเดือน กรกฎาคม พ.ศ. 2563

จังหวัด	อำเภอ	ตำบล	พื้นที่เสี่ยง (ไร่)
		ทะเลน้อย	0.26
	ปากพะยูน	ดอนทราย	0.25
		ดอนประคู้	0.26
	ป่าพะยอม	ลานข่อย	95.48
พัทลุง ผลรวม			99.77
ยะลา	เมืองยะลา	ตาเซะ	19.72
		ยูโป	32.42
		ลำใหม่	15.80
		สะเตงนอก	7.67
	รามัน	ท่าธง	10.77
		วังพญา	9.37
ยะลา ผลรวม			95.75
สงขลา	เทพา	ท่าม่วง	19.32
		ปากบาง	0.10
	เมืองสงขลา	เกาะแต้ว	11,325.18
		เขารูปช้าง	3,531.38
		ทุ่งหวัง	20,679.50
		พะวง	18,803.44
	คลองหอยโข่ง	คลองหลา	26.99
		ทุ่งลาน	101.94
	ควนเนียง	ควนโส	0.00
		บางเหรียง	31,462.21
		รัตภูมิ	10,890.09
		ห้วยลึก	932.72
	จะนะ	แค	1,111.52
		จะโหนด	5.12
		นาทับ	3.49

ตารางภาคผนวก ก48 สรุปพื้นที่เสี่ยงภัยน้ำท่วมในพื้นที่เกษตรน้ำฝน
ของสำนักงานทรัพยากรน้ำภาค 8 ระหว่างเดือน กรกฎาคม พ.ศ. 2563

จังหวัด	อำเภอ	ตำบล	พื้นที่เสี่ยง (ไร่)
		น้ำขาว	1,659.64
	นาทวี	คลองทราย	3.14
	นาหม่อม	คลองหรั่ง	20.01
		ทุ่งขมิ้น	2.07
		นาหม่อม	14.63
		พิจิตร	42.74
	บางกล้า	แม่ทอม	99.29
		ท่าช้าง	43,147.49
		บางกล้า	1,731.99
	รัตภูมิ	กำแพงเพชร	2.71
		ควนรู	88.23
	สะเดา	เขามี่เกียรติ	20.68
		ท่าโพธิ์	31.78
		พังลา	3.63
	สะบ้าย้อย	บ้านโนนด	2.13
	หาดใหญ่	คลองแห	7,878.63
		ควนลิ่ง	12,686.30
		คองหงส์	6,511.08
		คูเต่า	10,182.83
		ฉลุง	39,981.49
		ท่าข้าม	17,150.58
		ทุ่งใหญ่	13,287.59
		ทุ่งตำเสา	70,753.90
		น้ำน้อย	17,245.44
		บ้านพรุ	30,845.49
		พะตง	54,352.76
		หาดใหญ่	286.53

ตารางภาคผนวก ก48 สรุปพื้นที่เสี่ยงภัยน้ำท่วมในพื้นที่เกษตรน้ำฝน
ของสำนักงานทรัพยากรน้ำภาค 8 ระหว่างเดือน กรกฎาคม พ.ศ. 2563

จังหวัด	อำเภอ	ตำบล	พื้นที่เสี่ยง (ไร่)
สงขลา ผลรวม			426,925.77
สตูล	เมืองสตูล	เกตุรี	5,711.08
		เจ๊ะบิลัง	28,309.99
		คลองขุด	2,745.87
		ควนโพธิ์	14,624.03
		ควนขัน	14,596.87
		ฉลุง	9,477.94
		ตันหยงโป	1,806.24
		ตำมะลัง	2,089.82
		บ้านควน	6,642.55
		ปยู	308.37
		พิมาน	20.05
	ท่าแพ	ท่าแพ	0.53
สตูล ผลรวม			86,333.35
ผลรวมทั้งหมด			2,495,161.46

ตารางภาคผนวก ก49 สรุปลพื้นที่เสี่ยงภัยน้ำท่วมในพื้นที่เกษตรน้ำฝน
ของสำนักงานทรัพยากรน้ำภาค 8 ระหว่างเดือน สิงหาคม พ.ศ. 2563

จังหวัด	อำเภอ	ตำบล	พื้นที่เสี่ยง (ไร่)	
ตรัง	เมืองตรัง	โคกหล่อ	1,512.04	
		ควนปริง	4,411.63	
		ทับเที่ยง	315.27	
		นาโต๊ะหมิง	16,038.47	
		นาโยงใต้	1,335.49	
		นาตาล่วง	5,496.91	
		นาท่ามเหนือ	32,364.98	
		นาท่ามใต้	9,597.78	
		นาบีนหลา	5,839.75	
		นาพละ	3,321.54	
		น้ำผุด	44,069.43	
		บางรัก	3,151.83	
		บ้านโพธิ์	12,040.76	
		บ้านควน	2,686.11	
		หนองตรุด	28,955.73	
	กันตัง	กันตัง	เกาะลิบง	3,550.42
			โคกยาง	26,141.38
			กันตัง	321.73
			กันตังใต้	5,409.33
			คลองซีล่อม	17,907.81
			คลองลู	18,997.78
			ควนธานี	8,646.50
			นาเกลือ	12,156.60
			ป่อน้ำร้อน	22,061.28
			บางเป้า	6,346.81
			บางสั๊ก	43,099.47
			บางหมาก	15,096.49

ตารางภาคผนวก ก49 สรุปลพื้นที่เสี่ยงภัยน้ำท่วมในพื้นที่เกษตรน้ำฝน
ของสำนักงานทรัพยากรน้ำภาค 8 ระหว่างเดือน สิงหาคม พ.ศ. 2563

จังหวัด	อำเภอ	ตำบล	พื้นที่เสี่ยง (ไร่)
		ย่านซื่อ	5,524.67
		วังวน	10,262.22
	นาโยง	โคกสะบ้า	18,150.47
		ช่อง	11,813.41
		นาข้าวเสียด	8,114.31
		นาหมื่นศรี	12,184.15
		ละมอ	26,501.00
	ปะเหลียน	แหลมสอม	12,033.70
		ท่าข้าม	9,301.85
		ท่าพญา	8,046.51
		ทุ่งยาว	19,492.57
		บางด้วน	16,161.63
		บ้านนา	50,496.07
		ปะเหลียน	54,719.52
		ลิพัง	32,351.45
		สุโสะ	32,877.90
	ย่านตาขาว	เกาะเปียง	17,324.25
		โพรงจระเข้	22,813.13
		ในควน	33,371.59
		ทุ่งกระปือ	24,843.41
		ทุ่งค่าย	25,515.34
		นาชุมเห็ด	22,377.06
		ย่านตาขาว	8,682.57
		หนองบ่อ	15,978.15
	รัฐา	เขาไพร	13,434.01
		คลองปาง	8,045.92
		ควนเมา	22,512.50

ตารางภาคผนวก ก49 สรุบบพื้นที่เสี่ยงภัยน้ำท่วมในพื้นที่เกษตรน้ำฝน
ของสำนักงานทรัพยากรน้ำภาค 8 ระหว่างเดือน สิงหาคม พ.ศ. 2563

จังหวัด	อำเภอ	ตำบล	พื้นที่เสี่ยง (ไร่)
		หนองบัว	18,415.25
		หนองปรือ	43,650.95
	วังวิเศษ	เขาวิเศษ	12,954.32
		ท่าสะบ้า	30,642.45
		วังมะปราง	45,347.05
		วังมะปรางเหนือ	40,598.31
		อ่าวตง	24,426.97
	สิเกา	เขาไม้แก้ว	13,167.61
		ไม้ฝาด	54,405.67
		กะลาเส	44,188.32
		นาเมืองเพชร	33,002.44
		ป้อหิน	37,214.66
	ห้วยยอด	เขากอบ	14,369.85
		เขาขาว	501.53
		เขาปูน	17,233.79
		ในเตา	2,330.72
		ท่าจั่ว	10,555.68
		ทุ่งต่อ	16,518.64
		นาวง	19,046.96
		บางกุ่ม	16,834.82
		บางดี	17.95
		ปากแจ่ม	25,232.30
		ปากคม	13,874.57
		ลำภูรา	9,880.63
		วังคีรี	19,155.61
		หนองช้างแล่น	13,551.96
		ห้วยนาง	27,458.52

ตารางภาคผนวก ก49 สรุปลพื้นที่เสี่ยงภัยน้ำท่วมในพื้นที่เกษตรน้ำฝน
ของสำนักงานทรัพยากรน้ำภาค 8 ระหว่างเดือน สิงหาคม พ.ศ. 2563

จังหวัด	อำเภอ	ตำบล	พื้นที่เสี่ยง (ไร่)
		ห้วยยอด	11,908.64
	หาดสำราญ	ตะเสะ	10,193.83
		บ้าหวี	16,836.83
		หาดสำราญ	19,125.98
ตรัง ผลรวม			1,556,445.49
นครศรีธรรมราช	เฉลิมพระเกียรติ	เชียรเขา	0.04
		ทางพูน	19,003.48
		สวนหลวง	24,754.60
	เชียรใหญ่	เขาพระบาท	2,966.99
		แม่เจ้าอยู่หัว	15,619.63
		การะเกด	6,399.92
		ท้องลำเจียก	0.02
	เมืองนครศรีธรรมร	ท่าเรือ	1.15
		ท่าจั่ว	593.97
		ปากพูน	9,197.08
	ขนอม	ขนอม	25,907.38
		ควนทอง	28,737.11
		ท้องเนียน	7,063.42
	จุฬาภรณ์	ควนหนองควัว	13,979.50
		ทุ่งโพธิ์	39,801.41
		นาหมอบุญ	33,584.12
		บ้านควนมุด	4,031.53
		บ้านชะอวด	11,044.13
		สามตำบล	23,712.34
	ฉวาง	ไม้เรียง	16,156.89
		ไสหรี	27,791.11
		กะเปียด	25,314.95

ตารางภาคผนวก ก49 สรุปลพื้นที่เสี่ยงภัยน้ำท่วมในพื้นที่เกษตรน้ำฝน
ของสำนักงานทรัพยากรน้ำภาค 8 ระหว่างเดือน สิงหาคม พ.ศ. 2563

จังหวัด	อำเภอ	ตำบล	พื้นที่เสี่ยง (ไร่)
		จันดี	14,479.41
		ฉวาง	14,823.02
		นาเขลียง	11,512.66
		นาแวง	20,990.83
		นากะชะ	17,437.45
		ละอาย	42,325.98
		ห้วยปริก	35,885.87
	ชะอวด	เขาพระทอง	28,048.16
		เครีง	30,746.87
		ขอนแก่น	10,823.57
		ควนหนองหงษ์	20,955.53
		ชะอวด	20,517.31
		ท่าประจะ	2,202.08
		นางหลง	3,822.37
		บ้านตุล	22,164.07
		วังอ่าง	4,524.97
	ช้างกลาง	ช้างกลาง	68,212.68
		สวนขัน	18,733.14
		หลักช้าง	21,421.03
	ถ้ำพรรณรา	คลองเส	32,672.52
		คูสิต	30,836.70
		ถ้ำพรรณรา	29,727.36
	ท่าศาลา	โพธิ์ทอง	9,310.09
		โมคลาน	20,509.73
		ไทยบุรี	5,848.93
		กลาย	21,522.24
		ดอนตะโก	8,024.83

ตารางภาคผนวก ก49 สรุปลักษณะพื้นที่เสี่ยงภัยน้ำท่วมในพื้นที่เกษตรน้ำฝน
ของสำนักงานทรัพยากรน้ำภาค 8 ระหว่างเดือน สิงหาคม พ.ศ. 2563

จังหวัด	อำเภอ	ตำบล	พื้นที่เสี่ยง (ไร่)
		ตลิ่งชัน	35,427.60
		ท่าจีน	25,836.33
		ท่าศาลา	7,337.22
		สระแก้ว	27,009.25
		หัวตะพาน	11,220.23
	ทุ่งใหญ่	กรุงหยัน	12,329.49
		กุแหร	47,877.77
		ท่ายาง	34,840.17
		ทุ่งใหญ่	9,412.57
		ทุ่งสัง	16,654.34
		บางรูป	48,063.14
		ปริก	18,262.66
	ทุ่งสง	เขาโร	39.78
		เขาขาว	10,580.72
		กะปาง	36,950.45
		ควนกรด	23,395.04
		ชะมาย	7,686.55
		ถ้ำใหญ่	29,162.49
		ที่วัง	38,620.28
		นาโพธิ์	16,736.48
		นาไม้ไผ่	41,590.72
		นาหลวงเสน	25,291.65
		น้ำตก	41,038.18
		ปากแพรก	1,077.57
		หนองหงส์	13,646.58
	นบพิตำ	กรุงชิง	336.05
		กะหรอ	30,289.30

ตารางภาคผนวก ก49 สรุปลพื้นที่เสี่ยงภัยน้ำท่วมในพื้นที่เกษตรน้ำฝน
ของสำนักงานทรัพยากรน้ำภาค 8 ระหว่างเดือน สิงหาคม พ.ศ. 2563

จังหวัด	อำเภอ	ตำบล	พื้นที่เสี่ยง (ไร่)
		นบพิตำ	29,020.48
		นาโพธิ์	33,963.90
	นาบอน	แก้วแสน	39,441.40
		ทุ่งสง	32,769.46
		นาบอน	43,739.52
	บางขัน	บางขัน	9,811.51
		บ้านนิคม	40,528.93
		บ้านลำนาว	188.03
		วังหิน	44,464.15
	ปากพนัง	แหลมตะลุมพุก	74.72
		ปากพนังฝั่งตะวันออก	9.53
	พรหมคีรี	ทอนหงส์	34,294.64
		นาเรียง	12,938.65
		บ้านเกาะ	8,963.83
		พรหมโลก	16,191.95
		อินคีรี	3,372.18
	พิปูน	เขาพระ	30,683.14
		กะทูน	22,527.58
		ควนกลาง	11,323.62
		พิปูน	10,702.50
		ยางค้อม	11,977.35
	ร่อนพิบูลย์	เสาธง	12,183.48
		ควนเกย	15,413.25
		ควนชุม	15,549.44
		ควนพัง	35,677.38
		ร่อนพิบูลย์	38,935.01
		หินตก	31,703.20

ตารางภาคผนวก ก49 สรุปลพื้นที่เสี่ยงภัยน้ำท่วมในพื้นที่เกษตรน้ำฝน
ของสำนักงานทรัพยากรน้ำภาค 8 ระหว่างเดือน สิงหาคม พ.ศ. 2563

จังหวัด	อำเภอ	ตำบล	พื้นที่เสี่ยง (ไร่)
	ลานสกา	เขาแก้ว	107.50
		ลานสกา	35.54
	สีชล	เขาน้อย	40,040.79
		เทพราช	13,960.47
		เป็ลียน	21,782.63
		เสาเภา	4,780.22
		ฉลอง	22,610.46
		ทุ่งใส	30,131.09
		ทุ่งปริง	25,460.20
		สีชล	10,062.54
		สีซัด	62,338.37
	หัวไทร	เขาพังไกร	6,677.14
		แหลม	23,847.34
		ควนชะลิก	22,394.83
		ทรายขาว	50.48
		รามแก้ว	2,645.28
นครศรีธรรมราช ผลรวม			2,387,826.48
นราธิวาส	เจาะไอร้อง	จวบ	12,219.16
		บุกิต	19,683.76
		มะรือโบออก	8,592.10
	เมืองนราธิวาส	กะลุวอ	11,869.29
		กะลุวอเหนือ	3,647.34
		บางนาค	104.80
		มะนังตายอ	11,323.46
		ลำภู	3,276.78
	แว้ง	เอราวัณ	9,011.80
		แม่ตง	16,279.34

ตารางภาคผนวก ก49 สรุบบพื้นที่เสี่ยงภัยน้ำท่วมในพื้นที่เกษตรน้ำฝน
ของสำนักงานทรัพยากรน้ำภาค 8 ระหว่างเดือน สิงหาคม พ.ศ. 2563

จังหวัด	อำเภอ	ตำบล	พื้นที่เสี่ยง (ไร่)
		แวง	20,472.82
		โละจูด	278.67
		กาญาคณะ	20,040.38
		ฆอมเกาะ	19,486.72
	จะแนะ	จะแนะ	46,164.20
		ช้างเผือก	59,720.29
		คูขญอ	42,748.87
		ผดุงมาตร	10,969.87
	ตากใบ	ไทรวัน	16,609.33
		บางขุนทอง	89.96
		พร่อน	839.78
		ศาลาใหม่	5,102.49
	บาเจาะ	กาเยาะมาตี	4,184.55
		บาเจาะ	5,011.30
		บาเระเหนือ	4,198.80
		ปะลุกาสาเมาะ	3,108.47
		ลุโบายะสาวอ	1,437.83
	ยี่งอ	จอบะเข	11,341.28
		ตะปอเยาะ	3,262.74
		ยี่งอ	6,129.94
		ลุโบายะบายะ	4,480.65
		ลุโบายะปือซา	0.06
	ระแงะ	เฉลิม	17,872.04
		กาลิซา	24,549.35
		ตันหยงมัส	24,867.41
		ตันหยงลิมอ	3,679.94
		บองอ	48,294.62

ตารางภาคผนวก ก49 สรุบบพื้นที่เสี่ยงภัยน้ำท่วมในพื้นที่เกษตรน้ำฝน
ของสำนักงานทรัพยากรน้ำภาค 8 ระหว่างเดือน สิงหาคม พ.ศ. 2563

จังหวัด	อำเภอ	ตำบล	พื้นที่เสี่ยง (ไร่)
		บาโงสะโต	19,487.47
		มะรือโบทก	21,330.78
	รือเสาะ	เรียง	17,365.21
		โคกสะตอ	28,682.33
		บาตง	26,550.76
		รือเสาะ	29,324.22
		รือเสาะออก	17,206.65
		ลาโละ	23,368.45
		สามัคคี	13,798.21
		สาวอ	15,465.55
		สุวารี	22,670.84
	ศรีสาคร	เชิงคีรี	21,029.59
		กาหลง	18,450.69
		ชากอ	29,674.57
		ตะมะยูง	14,783.45
		ศรีบรรพต	38,309.53
		ศรีสาคร	22,371.88
	สุโหงโกลก	ปาเสมัส	2,461.74
		บูโยะ	3,706.73
	สุโหงปาดี	โต๊ะเต็ง	18,140.46
		กาวะ	12,168.19
		ปะลुरु	20,980.07
		ริโก๋	15,622.95
		สากอ	15,990.66
		สุโหงปาดี	29,165.61
	สุคีริน	เกียร์	23,124.07
		ภูเขาทอง	14,076.38

ตารางภาคผนวก ก49 สรุปลพื้นที่เสี่ยงภัยน้ำท่วมในพื้นที่เกษตรน้ำฝน
ของสำนักงานทรัพยากรน้ำภาค 8 ระหว่างเดือน สิงหาคม พ.ศ. 2563

จังหวัด	อำเภอ	ตำบล	พื้นที่เสี่ยง (ไร่)
		มาโมง	28,474.58
		ร่มไทร	26,136.37
		สุคีริน	35,448.24
นราธิวาส ผลรวม			1,126,316.42
ปัตตานี	เมืองปัตตานี	กะมียอ	2,187.04
		คลองมานิง	3,065.82
		จะบังติกอ	3.25
		ตะลุโบะ	1,892.30
		ตันหยงลุโล๊ะ	233.94
		บานา	2,694.16
		บาราเฮาะ	4,806.59
		บาราโหม	156.10
		ปะกาสะรัง	0.94
		ปยุต	2,095.26
	แม่ลาน	แม่ลาน	8,214.67
		ป่าไร่	6,618.74
	โคกโพธิ์	โคกโพธิ์	16,023.96
		ควนโนรี	4,627.18
		ช้างให้ตก	7,172.94
		ทรายขาว	10,890.61
		ท่าเรือ	746.31
		ทุ่งพลา	10,324.80
		นาเกตุ	2,492.26
		นาประดู่	13,862.32
		บางโกระ	1,948.47
		ปากล่อ	13,472.79
		ป่าบอน	5,357.58

ตารางภาคผนวก ก49 สรุปลพื้นที่เสี่ยงภัยน้ำท่วมในพื้นที่เกษตรน้ำฝน
ของสำนักงานทรัพยากรน้ำภาค 8 ระหว่างเดือน สิงหาคม พ.ศ. 2563

จังหวัด	อำเภอ	ตำบล	พื้นที่เสี่ยง (ไร่)
		มะกรูด	3,090.00
	ไม้แก่น	ไทรทอง	55.95
		ไม้แก่น	1,054.92
		ดอนทราย	3,179.79
	กะป้อ	กะรุปี	9,856.03
		ตะโละดีรามัน	8,173.99
		ปล่องหอย	21,966.92
	ทุ่งยางแดง	ตะโละแมะนา	15,574.04
		น้ำดำ	6,705.83
		ปากู	17,285.22
		พิเทิน	29,968.29
	ปะนาเระ	ควน	2,890.18
		คอกกระปือ	1,919.54
		ท่าข้าม	27.71
		ท่าน้ำ	3,608.42
		บ้านกลาง	122.07
		บ้านน้ำบ่อ	4,073.69
		ปะนาเระ	2,147.33
		พ้อมิ่ง	10,142.38
	มายอ	กระเสาะ	2.61
		ถนน	1,643.31
		มายอ	1,040.51
		ลานา	7,702.56
		ลูโบายิไร	9,597.11
		สะกำ	3,130.17
		สาคอใต้	15.19
		สาคอบน	1,454.19

ตารางภาคผนวก ก49 สรุปลพื้นที่เสี่ยงภัยน้ำท่วมในพื้นที่เกษตรน้ำฝน
ของสำนักงานทรัพยากรน้ำภาค 8 ระหว่างเดือน สิงหาคม พ.ศ. 2563

จังหวัด	อำเภอ	ตำบล	พื้นที่เสี่ยง (ไร่)
	ยะรัง	เขาตุม	26,886.63
		เกาะมาวี	2,036.59
		กระโด	597.72
		กอลำ	1.96
		ประจัน	5,350.96
		ปีตุมุดี	1,963.89
		ยะรัง	6,317.32
		ระแว้ง	5,970.68
		วัด	3,494.50
		เสดวา	8,526.66
		สนอ	4,987.69
	ยะหริ่ง	แหลมโพธิ์	1,437.77
		จะรัง	6,530.89
		ตะโละ	6,791.60
		ตะโละกาโปร์	3,943.03
		ตาเกาะ	4,064.99
		ตาลีฮายร์	6,016.41
		บางปู	1,072.93
		ปียามูม้ง	4,099.28
		ปูลากง	3,366.58
		มะนังยง	2,870.27
		ยามู	2,804.78
		ราตาปันยัง	5,352.72
		สาบัน	12.53
		หนองแรต	3,909.97
	สายบุรี	เตราะบอน	13,870.40
		แป้น	14,803.00

ตารางภาคผนวก ก49 สรุปลพื้นที่เสี่ยงภัยน้ำท่วมในพื้นที่เกษตรน้ำฝน
ของสำนักงานทรัพยากรน้ำภาค 8 ระหว่างเดือน สิงหาคม พ.ศ. 2563

จังหวัด	อำเภอ	ตำบล	พื้นที่เสี่ยง (ไร่)
		กะคูนง	10,963.60
		ตะบิ้ง	8,338.02
		ตะลูบัน	826.93
		ทุ่งคล้า	8,482.06
		บางเก่า	2,543.57
		ปือระ	8,746.21
		ปะเสยะวอ	6,451.51
		มะนังดาล้า	6,747.83
		ละหาร	3,470.92
	หนองจิก	ท่ากำชำ	6,844.36
		ป่อทอง	0.00
ปัตตานี ผลรวม			495,812.80
พัทลุง	เขาชัยสน	เขาชัยสน	12,953.57
		โคกม่วง	29,953.73
		ควนขนุน	19,052.50
		ห่านโพธิ์	36.26
	เมืองพัทลุง	โคกชะงาย	4,319.07
		ควนมะพร้าว	2.69
		คูหาสวรรค์	47.51
		ชัยบุรี	27,827.89
		ตำนาค	16.35
		ท่าแค	7,936.21
		นาโหนด	1,755.07
		นาท่อม	3,823.15
		ปรางหมู่	567.12
		พญาขัน	9,839.41
		ร่มเมือง	10,851.92

ตารางภาคผนวก ก49 สรุปลพื้นที่เสี่ยงภัยน้ำท่วมในพื้นที่เกษตรน้ำฝน
ของสำนักงานทรัพยากรน้ำภาค 8 ระหว่างเดือน สิงหาคม พ.ศ. 2563

จังหวัด	อำเภอ	ตำบล	พื้นที่เสี่ยง (ไร่)
		ลำป่า	12,681.30
	กงหรา	กงหรา	16,816.95
		คลองเฉลิม	37,276.96
		คลองทรายขาว	14,658.86
		ชะรัด	1,987.09
		สมหวัง	6,646.42
	ควนขนุน	แพรกหา	9,207.46
		แหลมโตนด	8,896.23
		โตนดด้วน	8,078.73
		ควนขนุน	8,324.91
		ชะมวง	18,366.06
		ดอนทราย	2.23
		ทะเลน้อย	9,928.34
		นาขยาด	18,660.61
		ปิ่นแต	22,353.32
		พนมวังค์	13,320.34
		พนางตุง	21,773.52
		มะกอกเหนือ	13,518.73
	ตะโหมด	แม่ขรี	21,740.39
		คลองใหญ่	27,849.10
		ตะโหมด	33,433.79
	บางแก้ว	โคกสัก	2,539.32
		นาปะขอ	23.54
	ปากพะยูน	เกาะนางคำ	17,230.53
		เกาะหมาก	12,086.40
		ดอนทราย	6,670.61
		ดอนประดู่	23,219.29

ตารางภาคผนวก ก49 สรุปลพื้นที่เสี่ยงภัยน้ำท่วมในพื้นที่เกษตรน้ำฝน
ของสำนักงานทรัพยากรน้ำภาค 8 ระหว่างเดือน สิงหาคม พ.ศ. 2563

จังหวัด	อำเภอ	ตำบล	พื้นที่เสี่ยง (ไร่)
		ปากพะยูน	13,696.79
		ฝาละมี้	32,128.92
		หารเทา	23,982.77
	ป่าบอน	โคกทราย	42,241.73
		ทุ่งนารี	21,035.65
		ป่าบอน	15,608.07
		วังใหม่	27,824.07
		หนองธง	42,992.78
	ป่าพะยอม	เกาะเต่า	50,269.51
		บ้านพร้าว	6,166.30
		ป่าพะยอม	2,066.12
		ลานข่อย	30,303.62
	ศรีนครินทร์	ชุมพล	30.48
		บ้านนา	32,605.81
		ลำสินธุ์	18,695.53
		อ่าทอง	9,556.84
	ศรีบรรพต	เขาปู่	27,955.53
		เขาย่า	26,886.92
		ตะแพน	43,873.53
พัทลุง ผลรวม			984,194.45
ยะลา	เมืองยะลา	เปาะเส้ง	7,695.67
		ตาเซะ	5,674.43
		ท่าสาป	6,402.82
		บันนังสาเรง	8,847.56
		บูดี	15,057.50
		พร่อน	10,513.99
		ยะลา	3,020.62

ตารางภาคผนวก ก49 สรุปลพื้นที่เสี่ยงภัยน้ำท่วมในพื้นที่เกษตรน้ำฝน
ของสำนักงานทรัพยากรน้ำภาค 8 ระหว่างเดือน สิงหาคม พ.ศ. 2563

จังหวัด	อำเภอ	ตำบล	พื้นที่เสี่ยง (ไร่)
		ยูโป	11,872.97
		ลำใหม่	11,076.89
		ลำพะยา	8,715.16
		ลีดล	5,723.90
		สะเตง	90.66
		สะเตงนอก	12,493.43
		หน้าถ้ำ	2,948.68
	กรงปินัง	กรงปินัง	16,782.57
		บุรีรง	17,406.55
		สะเอะ	30,678.47
		ห้วยกระทิง	22,699.41
	กาบัง	กาบัง	36.78
		บาละ	79.46
	ธารโต	แม่หวาด	2.70
		ธารโต	6.51
		บ้านแห	0.66
	บันนังสตา	เขื่อนบางลาง	35,678.60
		ตลิ่งชัน	17,579.29
		ตาดานะปุเต๊ะ	32,448.40
		ถ้ำทะเล	26,754.65
		บันนังสตา	57,727.80
		บาเจาะ	31,949.05
	ยะหา	กาตอง	77.50
		ตาชี	16.35
		บาโงยซีแน	3.68
		ปะแต	4.04
		ละแอ	8.92

ตารางภาคผนวก ก49 สรุปลพื้นที่เสี่ยงภัยน้ำท่วมในพื้นที่เกษตรน้ำฝน
ของสำนักงานทรัพยากรน้ำภาค 8 ระหว่างเดือน สิงหาคม พ.ศ. 2563

จังหวัด	อำเภอ	ตำบล	พื้นที่เสี่ยง (ไร่)
	รามัน	เกาะรอ	25,425.03
		เนินงาม	14,611.19
		โกตาบารู	4,647.24
		กอตตือรี๊ะ	9,806.58
		กาบูบเกาะ	15,558.81
		กาลอ	13,613.75
		กาลูปัง	3,572.63
		จะกวี๊ะ	17,614.30
		ตะไล๊ะหะลอ	17,870.09
		ท่าธง	28,609.16
		บาโงย	5,417.82
		บาลอ	8,493.04
		ปือมัง	12,917.81
		ยะต๊ะ	17,523.02
		วังพญา	20,276.43
		อาซ่อง	19,368.11
ยะลา ผลรวม			635,400.68
สงขลา	เทพา	เกาะสะบ้า	38,146.21
		เทพา	22,828.17
		ท่าม่วง	23,228.59
		ปากบาง	24,562.69
		ลำไพล	25,127.93
		วังใหญ่	4,440.85
		สะกอม	12,840.30
	เมืองสงขลา	เกาะแต้ว	11,325.48
		เขารูปช้าง	3,531.38
		ทุ่งหวัง	20,706.71

ตารางภาคผนวก ก49 สรุปพื้นที่เสี่ยงภัยน้ำท่วมในพื้นที่เกษตรน้ำฝน
ของสำนักงานทรัพยากรน้ำภาค 8 ระหว่างเดือน สิงหาคม พ.ศ. 2563

จังหวัด	อำเภอ	ตำบล	พื้นที่เสี่ยง (ไร่)
		พะวง	18,803.44
	คลองหอยโข่ง	โคกม่วง	8,749.36
		คลองหลา	28,448.12
		คลองหอยโข่ง	51,315.49
		ทุ่งลาน	10,807.44
	ควนเนียง	ควนไส	0.08
		บางเหรียง	31,465.82
		รัตภูมิ	10,979.19
		ห้วยลึก	938.57
	จะนะ	แค	30,131.82
		ขุนตัดหวาย	0.03
		คลองเปี้ยะ	21,441.99
		คู	20,239.23
		จะโหนด	24,366.79
		ตลิ่งชัน	15,100.79
		ท่าหมอไทร	25,904.24
		นาทับ	14,269.83
		นาหว้า	8,345.61
		น้ำขาว	13,215.67
		บ้านนา	15,504.11
		ป่าชิง	9,636.77
		สะกอม	6,310.33
		สะพานไม้แก่น	30,710.90
	นาทวี	คลองขวาง	1,004.25
		คลองทราย	4,194.05
		ฉาง	2,641.02
		ทับช้าง	18,750.98

ตารางภาคผนวก ก49 สรุปลพื้นที่เสี่ยงภัยน้ำท่วมในพื้นที่เกษตรน้ำฝน
ของสำนักงานทรัพยากรน้ำภาค 8 ระหว่างเดือน สิงหาคม พ.ศ. 2563

จังหวัด	อำเภอ	ตำบล	พื้นที่เสี่ยง (ไร่)
		ท่าประดู่	17,024.83
		นาทิว	4,515.54
		นาหมอศรี	6,932.54
		ประกอบ	38,490.02
		ปลักหนู	23,199.13
		สะท้อน	2,639.68
	นาหม่อม	คลองหรั่ง	20,149.54
		ทุ่งขมิ้น	19,472.47
		นาหม่อม	10,407.02
		พิจิตร	22,936.24
	บางกล้า	แม่ทอม	99.29
		ท่าช้าง	43,153.94
		บางกล้า	1,731.99
	ระโนด	บ้านใหม่	0.00
		บ้านขาว	7,810.02
		ระโนด	6.72
	รัตภูมิ	เขาพระ	12,333.01
		กำแพงเพชร	45,923.19
		ควนรู	9,164.36
		คูหาใต้	16.24
		ท่าชะมวง	52,079.06
	สะเดา	เขามี่เกียรติ	34,595.79
		ท่าโพธิ์	34,104.77
		ทุ่งหมอ	2,615.59
		ปริก	3,048.64
		พังลา	22,483.71
	สะบ้าย้อย	เขาแดง	54,998.38

ตารางภาคผนวก ก49 สรุปลพื้นที่เสี่ยงภัยน้ำท่วมในพื้นที่เกษตรน้ำฝน
ของสำนักงานทรัพยากรน้ำภาค 8 ระหว่างเดือน สิงหาคม พ.ศ. 2563

จังหวัด	อำเภอ	ตำบล	พื้นที่เสี่ยง (ไร่)
		เปียน	38,198.17
		คูหา	61,006.75
		จะแหน	31,716.71
		ทุ่งพอ	42,464.59
		ธารคีรี	30,796.82
		บาโหย	52,698.37
		บ้านโหนด	23,657.52
		สะบ้าย้อย	41,484.68
	หาดใหญ่	คลองแห	7,878.63
		ควนลัง	12,686.30
		คองหงส์	6,511.62
		คูเต่า	10,182.83
		ฉลุง	39,994.99
		ท่าข้าม	17,150.58
		ทุ่งใหญ่	13,287.87
		ทุ่งตำเสา	70,754.37
		น้ำน้อย	17,245.44
		บ้านพรุ	30,871.04
		พะตง	55,357.29
		หาดใหญ่	286.53
สงขลา ผลรวม			1,704,177.02
สตูล	เมืองสตูล	เกตรี	5,711.08
		เจ๊ะบิลัง	28,309.99
		คลองขุด	2,745.87
		ควนโพธิ์	14,629.08
		ควนขัน	14,596.87
		ฉลุง	9,477.94

ตารางภาคผนวก ก49 สรุบบพื้นที่เสี่ยงภัยน้ำท่วมในพื้นที่เกษตรน้ำฝน
ของสำนักงานทรัพยากรน้ำภาค 8 ระหว่างเดือน สิงหาคม พ.ศ. 2563

จังหวัด	อำเภอ	ตำบล	พื้นที่เสี่ยง (ไร่)
		ต้นหยงโป	1,806.24
		ตำมะลัง	2,089.82
		บ้านควน	6,642.55
		ปยู	308.37
		พิमान	20.05
	ควนโดน	ควนโดน	18.70
		วังประจัน	7.89
	ควนกาหลง	ควนกาหลง	91,995.34
		ทุ่งนุ้ย	49,768.25
		อุไคเจริญ	47,600.50
	ท่าแพ	แปะระ	20,453.97
		ท่าเรือ	16,684.17
		ท่าแพ	25,978.64
		สาคร	22,518.33
	ทุ่งหว้า	ทุ่งหว้า	4.87
		นาทอน	1.47
		ป่าแก่บ่อหิน	3.14
	มะนัง	นิคมพัฒนา	92.69
		ปาล์มพัฒนา	29.12
	ละงู	เขาขาว	13,115.35
		แหลมสน	5,784.51
		กำแพง	31,375.68
		น้ำผุด	37,849.53
		ปากน้ำ	3,217.56
		ละงู	41,242.62
สตูล ผลรวม			494,080.20
ผลรวมทั้งหมด			9,384,253.54

ตารางภาคผนวก ก50 สรุปพื้นที่เสี่ยงภัยน้ำท่วมในพื้นที่เกษตรน้ำฝน
ของสำนักงานทรัพยากรน้ำภาค 8 ระหว่างเดือน กันยายน พ.ศ. 2563

จังหวัด	อำเภอ	ตำบล	พื้นที่เสี่ยง (ไร่)	
ตรัง	เมืองตรัง	นาโยงใต้	0.48	
		นาท่ามเหนือ	11.01	
		นาท่ามใต้	6.61	
		นาบิณฑลา	1.38	
		นาพละ	0.43	
		น้ำผุด	20.93	
		นาโยง	โคกสะบ้า	18,058.39
			ช่อง	11,813.40
			นาข้าวเสียด	8,108.63
			นาหมื่นศรี	12,171.76
ปะเหลียน	ปะเหลียน	ละมอ	26,499.21	
		แหลมสอม	11,972.00	
		ท่าข้าม	9,301.85	
		ท่าพญา	8,018.48	
		ทุ่งยาว	19,492.57	
		บางด้วน	16,121.84	
		บ้านนา	50,496.05	
		ปะเหลียน	54,703.98	
		ลิพัง	32,351.45	
		สุโสะ	32,877.90	
ย่านตาขาว	ย่านตาขาว	เกาะเปียง	5.16	
		โพรงจระเข้	48.29	
		ในควน	103.86	
		ทุ่งกระบือ	62.93	
		ทุ่งค่าย	1.73	
		นาชุมเห็ด	11.12	
		ย่านตาขาว	2.11	

ตารางภาคผนวก ก50 สรุปลพื้นที่เสี่ยงภัยน้ำท่วมในพื้นที่เกษตรน้ำฝน
ของสำนักงานทรัพยากรน้ำภาค 8 ระหว่างเดือน กันยายน พ.ศ. 2563

จังหวัด	อำเภอ	ตำบล	พื้นที่เสี่ยง (ไร่)
	รัชฎา	เขาไพร	13,434.01
		คลองปาง	7,953.72
		ควนเมา	22,308.63
		หนองบัว	17,627.01
		หนองปรือ	43,650.95
	วังวิเศษ	เขาวิเศษ	10.10
		ท่าสะบ้า	97.90
		วังมะปรางเหนือ	34.34
		อ่าวตง	131.95
	สิเกา	กะลาเส	107.48
	ห้วยยอด	เขากอบ	14,369.85
		เขาขาว	501.53
		เขาปูน	17,233.79
		ในเตา	2,330.72
		ท่าจั่ว	10,555.68
		ทุ่งต่อ	16,518.64
		นาวง	19,042.33
		บางกุ่ม	16,705.77
		บางดี	17.51
		ปากแจ่ม	25,228.15
		ปากคม	13,869.10
		ลำภูรา	9,834.93
		วังคีรี	19,150.95
		หนองช้างแล่น	13,551.96
		ห้วยนาง	27,458.52
		ห้วยยอด	11,908.64
	หาดสำราญ	บ้าหวี	9.37

ตารางภาคผนวก ก50 สรุปลพื้นที่เสี่ยงภัยน้ำท่วมในพื้นที่เกษตรน้ำฝน
ของสำนักงานทรัพยากรน้ำภาค 8 ระหว่างเดือน กันยายน พ.ศ. 2563

จังหวัด	อำเภอ	ตำบล	พื้นที่เสี่ยง (ไร่)	
ต้ง ผลรวม			635,907.07	
นครศรีธรรมราช	เฉลิมพระเกียรติ	สวนหลวง	1.31	
		เชียรใหญ่	0.04	
		การะเกด	0.13	
	ขนอม	ขนอม	25,906.80	
		ควนทอง	28,587.28	
		ท้องเนียน	7,063.42	
	จุฬาภรณ์	ควนหนองควัว		1.37
			นาหมอบุญ	67.30
			บ้านควนมุด	34.49
		ชะอวด	บ้านชะอวด	39.28
			เขาพระทอง	28,048.16
			เครั้ง	30,739.99
			ขอนแก่น	10,823.57
			ควนหนองหงษ์	20,804.74
			ชะอวด	20,517.09
			ท่าประจะ	2,202.08
			นางหลง	3,822.37
			บ้านตุล	22,040.46
	ถ้ำพรรณรา	วังอ่าง		4,475.04
			คูสิต	0.03
			กรุงหยัน	23.75
	ทุ่งใหญ่	กุแหร		21.37
			ท่ายาง	10.02
			บางรูป	301.87
	ทุ่งสง	เขาโร		1.60
			เขาขาว	432.61

ตารางภาคผนวก ก50 สรุปลักษณะพื้นที่เสี่ยงภัยน้ำท่วมในพื้นที่เกษตรน้ำฝน
ของสำนักงานทรัพยากรน้ำภาค 8 ระหว่างเดือน กันยายน พ.ศ. 2563

จังหวัด	อำเภอ	ตำบล	พื้นที่เสี่ยง (ไร่)
		กะปาง	119.71
		นาไม้ไผ่	72.13
		น้ำตก	8,035.45
	บางขัน	บางขัน	9,484.66
		บ้านนิคม	40,528.93
		บ้านลำนาว	187.50
		วังหิน	43,604.83
	ร้อนพิบูลย์	ควนพัง	18.20
	สีชล	ทุ่งใส	32.90
		สี่ขีด	85.10
	หัวไทร	เขาพังไกร	6,677.14
		แหลม	23,846.20
		ควนชะลิก	22,394.83
		ทรายขาว	50.34
		รามแก้ว	2,645.28
นครศรีธรรมราช ผลรวม			363,749.39
นราธิวาส	เจาะไอร้อง	จวบ	12,219.16
		บูกิต	19,683.76
		มะรือโอบอก	8,592.10
	เมืองนราธิวาส	กะลุวอ	11,869.29
		กะลุวอเหนือ	3,647.34
		บางนาค	104.80
		มะนังตายอ	11,323.46
		ลำภู	3,276.78
	แว้ง	เอราวัณ	9,011.80
		แม่ตง	16,279.34
		แว้ง	20,472.82

ตารางภาคผนวก ก50 สรุปพื้นที่เสี่ยงภัยน้ำท่วมในพื้นที่เกษตรน้ำฝน
ของสำนักงานทรัพยากรน้ำภาค 8 ระหว่างเดือน กันยายน พ.ศ. 2563

จังหวัด	อำเภอ	ตำบล	พื้นที่เสี่ยง (ไร่)
		โละจูด	278.67
		กาญาคณะ	20,040.38
		หมอละเา	19,486.72
	จะแนะ	จะแนะ	46,164.20
		ช้างเผือก	59,720.29
		คูขญอ	42,748.87
		ผดุงมาตร	10,969.87
	ตากใบ	ไทรวัน	16,609.33
		บางขุนทอง	89.96
		พร่อน	839.78
		ศาลาใหม่	5,102.49
	บาเจาะ	กาเยาะมาตี	4,184.55
		บาเจาะ	5,011.30
		บาเรเหนือ	4,198.80
		ปะลุกาสาเาะ	3,107.14
		ลุโะสาวอ	1,437.83
	ยี่งอ	จอบะเาะ	11,341.28
		ตะปอเยาะ	3,262.74
		ยี่งอ	6,129.94
		ลุโะบายะ	4,480.65
		ลุโะปือซา	0.06
	ระแงะ	เฉลิม	17,872.04
		กาลิซา	24,549.35
		ตันหยงมัส	24,867.41
		ตันหยงลิมอ	3,679.94
		บองอ	48,294.62
		บาโงสะโต	19,487.47

ตารางภาคผนวก ก50 สรุบบพื้นที่เสี่ยงภัยน้ำท่วมในพื้นที่เกษตรน้ำฝน
ของสำนักงานทรัพยากรน้ำภาค 8 ระหว่างเดือน กันยายน พ.ศ. 2563

จังหวัด	อำเภอ	ตำบล	พื้นที่เสี่ยง (ไร่)
		มะรือโบทก	21,330.78
	รือเสาะ	เรียง	17,365.21
		โคกสะตอ	28,645.71
		บาตง	26,509.60
		รือเสาะ	29,324.22
		รือเสาะออก	17,206.65
		ลาโละ	23,368.45
		สามัคคี	13,798.21
		สาวอ	15,465.55
		สุวารี	22,670.84
	ศรีสาคร	เชิงคีรี	21,029.59
		กาหลง	18,147.46
		ซากอ	29,674.57
		ตะมะยูง	14,783.45
		ศรีบรรพต	38,309.53
		ศรีสาคร	22,371.88
	สุโหงโกลก	ปาเสมัส	2,461.74
		บูโยะ	3,706.73
	สุโหงปาดี	โต๊ะเต็ง	18,140.46
		กาวะ	12,168.19
		ปะลुरू	20,980.07
		ริโก๋	15,622.95
		ซากอ	15,990.66
		สุโหงปาดี	29,165.61
	สุคีริน	เกียร์	23,124.07
		ภูเขาทอง	14,076.38
		มาโมง	28,474.58

ตารางภาคผนวก ก50 สรุปลพื้นที่เสี่ยงภัยน้ำท่วมในพื้นที่เกษตรน้ำฝน
ของสำนักงานทรัพยากรน้ำภาค 8 ระหว่างเดือน กันยายน พ.ศ. 2563

จังหวัด	อำเภอ	ตำบล	พื้นที่เสี่ยง (ไร่)
		ร่มไทร	26,136.37
		สุคีริน	35,448.24
นราธิวาส ผลรวม			1,125,934.09
ปัตตานี	เมืองปัตตานี	กะมียอ	2,187.04
		คลองมานิง	3,065.82
		จะบังติกอ	3.25
		ตะลุโบะ	1,892.30
		ตันหยงลุโล๊ะ	233.94
		บานา	2,694.16
		บาราเฮาะ	4,806.59
		บาราโหม	156.10
		ปะกาสะรัง	0.94
		ปูยู	2,095.26
	แม่ลาน	แม่ลาน	8,214.67
		ป่าไร่	6,618.74
	โคกโพธิ์	โคกโพธิ์	16,021.02
		ควนโนรี	4,627.18
		ช้างให้ตก	7,166.55
		ทรายขาว	10,890.61
		ท่าเรือ	744.65
		ทุ่งปลา	10,324.80
		นาเกตุ	2,492.26
		นาประดู่	13,862.32
		บางโกระ	1,948.47
		ปากล่อ	13,375.34
		ป่าบอน	5,357.58
		มะกรูด	3,090.00

ตารางภาคผนวก ก50 สรุปลพื้นที่เสี่ยงภัยน้ำท่วมในพื้นที่เกษตรน้ำฝน
ของสำนักงานทรัพยากรน้ำภาค 8 ระหว่างเดือน กันยายน พ.ศ. 2563

จังหวัด	อำเภอ	ตำบล	พื้นที่เสี่ยง (ไร่)
	ไม้แก่น	ไม้แก่น	4.33
	กะป้อ	กะรุปี	0.91
		ตะโละดีรามัน	2.99
		ปล่องหอย	15.20
	ทุ่งยางแดง	ตะโละแมะนา	15,574.04
		น้ำดำ	6,705.83
		ปากู	17,284.45
		พิเทิน	29,968.29
	ปะนาเระ	ควน	2,890.18
		คอกกระปือ	1,919.54
		ท่าข้าม	27.71
		ท่าน้ำ	3,608.42
		บ้านกลาง	122.07
		บ้านน้ำบ่อ	4,073.69
		ปะนาเระ	2,147.33
		พ้อมิ่ง	10,142.38
	มายอ	กระเสาะ	2.61
		ถนน	1,643.31
		มายอ	1,040.51
		ลานา	7,702.56
		ลูโบะยิไร	9,597.11
		สะกำ	3,130.17
		สาคอใต้	15.19
		สาคอบน	1,454.19
	ยะรัง	เขาตุม	26,886.63
		เกาะมาวี	2,036.59
		กระโด	597.72

ตารางภาคผนวก ก50 สรุปลพื้นที่เสี่ยงภัยน้ำท่วมในพื้นที่เกษตรน้ำฝน
ของสำนักงานทรัพยากรน้ำภาค 8 ระหว่างเดือน กันยายน พ.ศ. 2563

จังหวัด	อำเภอ	ตำบล	พื้นที่เสี่ยง (ไร่)
		กอลำ	1.96
		ประจัน	5,350.96
		ปีตุ่มดี	1,963.89
		ยะรัง	6,317.32
		ระแว้ง	5,970.68
		วัด	3,494.50
		เสดวา	8,526.66
		สนอ	4,987.69
	ยะหริ่ง	แหลมโพธิ์	1,437.77
		จะรัง	6,530.89
		ตะโละ	6,791.60
		ตะโละกาโปร้	3,943.03
		ตาแกะ	4,064.99
		ตาลีฮายร์	6,016.41
		บางปู	1,072.93
		ปียามูม้ง	4,099.28
		ปูลากง	3,366.58
		มะนังยง	2,870.27
		ยามู	2,804.78
		ราตาปันยัง	5,352.72
		สาบัน	12.53
		หนองแรต	3,909.97
	สายบุรี	เตราะบอน	13,870.40
		แป้น	14,803.00
		กะดุนง	10,957.82
		ตะบั้ง	8,338.02
		ตะลูบัน	826.93

ตารางภาคผนวก ก50 สรุปลพื้นที่เสี่ยงภัยน้ำท่วมในพื้นที่เกษตรน้ำฝน
ของสำนักงานทรัพยากรน้ำภาค 8 ระหว่างเดือน กันยายน พ.ศ. 2563

จังหวัด	อำเภอ	ตำบล	พื้นที่เสี่ยง (ไร่)
		ทุ่งคล้า	8,482.06
		บางเก่า	2,543.57
		ปือระ	8,746.21
		ปะเสยะวอ	6,451.51
		มะนังดาลำ	6,747.83
		ละหาร	3,470.33
	หนองจิก	ท่ากำชำ	6,842.50
		ป่อทอง	0.00
ปัตตานี ผลรวม			451,431.15
พัทลุง	เขาชัยสน	เขาชัยสน	12,920.85
		โคกม่วง	29,949.99
		ควนขนุน	19,052.50
		ห่านโพธิ์	36.26
	เมืองพัทลุง	โคกชะงาย	4,319.07
		ควนมะพร้าว	2.69
		คูหาสวรรค์	47.51
		ชัยบุรี	27,827.89
		ตำนาน	16.35
		ท่าแค	7,936.21
		นาโหนด	1,755.07
		นาท่อม	3,823.15
		ปรางหมู่	567.12
		พญาขัน	9,839.41
		ร่มเมือง	10,851.92
		ลำปำ	12,681.30
	กงหรา	กงหรา	24.94
		คลองเฉลิม	5.44

ตารางภาคผนวก ก50 สรุปลพื้นที่เสี่ยงภัยน้ำท่วมในพื้นที่เกษตรน้ำฝน
ของสำนักงานทรัพยากรน้ำภาค 8 ระหว่างเดือน กันยายน พ.ศ. 2563

จังหวัด	อำเภอ	ตำบล	พื้นที่เสี่ยง (ไร่)
		สมหวัง	11.37
	ควนขนุน	แพรกหา	9,207.46
		แหลมไตนด	8,896.23
		ไตนดด้วน	8,078.73
		ควนขนุน	8,324.91
		ชะมวง	18,359.35
		ดอนทราย	2.23
		ทะเลน้อย	9,926.92
		นาขยาด	18,660.61
		ปิ่นแต	22,351.36
		พนมวังค์	13,320.34
		พนางตุง	21,773.52
		มะกอกเหนือ	13,518.73
	ตะโหมด	แม่ขรี	6.44
		ตะโหมด	10.52
	ป่าพะยอม	เกาะเต่า	0.42
		บ้านพร้าว	0.51
		ลานข่อย	96.26
	ศรีนครินทร์	ชุมพล	30.48
		บ้านนา	32,605.81
		ลำสินธุ์	18,650.62
		อ่างทอง	9,556.82
	ศรีบรรพต	เขาปู่	27,953.05
		เขาย่า	26,873.85
		ตะแพน	43,873.53
พัทลุง ผลรวม			453,747.76
ยะลา	เมืองยะลา	ตาเซะ	19.72

ตารางภาคผนวก ก50 สรุปพื้นที่เสี่ยงภัยน้ำท่วมในพื้นที่เกษตรน้ำฝน
ของสำนักงานทรัพยากรน้ำภาค 8 ระหว่างเดือน กันยายน พ.ศ. 2563

จังหวัด	อำเภอ	ตำบล	พื้นที่เสี่ยง (ไร่)
		บุঢิ	74.40
		ยูโป	32.42
		ล่ำใหม่	15.80
		สะเตงนอก	7.69
	กรงปิ้ง	กรงปิ้ง	1.33
	บันนังสตา	ตลิ่งชัน	147.84
		ตาดานะปุเต๊ะ	23.11
	รามัน	เกะรอก	25,411.99
		เนินงาม	14,531.05
		โกตาบารู	4,645.69
		กอดตือรี๊ะ	9,806.58
		กาญบอเกาะ	15,558.81
		กาลอ	13,602.93
		กาลูปัง	3,572.63
		จะกะวี๊ะ	17,614.30
		ตะโล๊ะหะลอ	17,870.09
		ท่ารง	28,608.24
		บาโงย	5,416.74
		บาลอ	8,493.04
		ปือม้ง	12,857.14
		ยะตี๊ะ	17,523.02
		วังพญา	20,272.19
		อาซ่อง	19,368.11
ยะลา ผลรวม			235,474.86
สงขลา	เทพา	ท่าม่วง	19.32
		ปากบาง	0.10
	ระโนด	บ้านขาว	5.43

ตารางภาคผนวก ก50 สรุปลพื้นที่เสี่ยงภัยน้ำท่วมในพื้นที่เกษตรน้ำฝน
ของสำนักงานทรัพยากรน้ำภาค 8 ระหว่างเดือน กันยายน พ.ศ. 2563

จังหวัด	อำเภอ	ตำบล	พื้นที่เสี่ยง (ไร่)
	รัตภูมิ	เขาพระ	691.79
	สะบ้าย้อย	บ้านโหนด	2.13
สงขลา ผลรวม			718.77
สตูล	เมืองสตูล	เกตุรี	7,864.15
		เจ๊ะบิลัง	28,309.99
		คลองขุด	2,745.87
		ควนโพธิ์	14,626.70
		ควนขัน	14,596.87
		ฉลุง	9,477.98
		ตันหยงโป	1,806.24
		ตำมะลัง	2,089.82
		บ้านควน	6,642.55
		ปยู	308.37
		พิมาน	20.05
	ควนโดน	ควนโดน	19,809.52
		ควนสตอ	9,187.59
		ย่านซื่อ	1,480.36
		วังประจัน	16,693.20
	ควนกาหลง	ควนกาหลง	92,214.99
		ทุ่งนุ้ย	48,140.79
		อุไตเจริญ	47,564.64
	ท่าแพ	แป-ระ	93.62
		ท่าเรือ	0.29
		ท่าแพ	10.99
		สาคร	6.48
	ทุ่งหว้า	ทุ่งหว้า	2.61
		นาทอน	1.47

ตารางภาคผนวก ก50 สรุปพื้นที่เสี่ยงภัยน้ำท่วมในพื้นที่เกษตรน้ำฝน
ของสำนักงานทรัพยากรน้ำภาค 8 ระหว่างเดือน กันยายน พ.ศ. 2563

จังหวัด	อำเภอ	ตำบล	พื้นที่เสี่ยง (ไร่)
		ป่าแกบ่อหิน	3.14
	มะนัง	นิคมพัฒนา	92.69
		ป่าลัมพัฒนา	29.12
	ละงู	เขาขาว	13,115.35
		แหลมสน	5,784.51
		กำแพง	31,375.68
		น้ำผุด	37,849.53
		ปากน้ำ	3,217.56
		ละงู	41,240.15
สรุป ผลรวม			456,402.87
ผลรวมทั้งหมด			3,723,365.97

ตารางภาคผนวก ก51 สรุปลพื้นที่เสี่ยงภัยน้ำท่วมในพื้นที่เกษตรน้ำฝน
ของสำนักงานทรัพยากรน้ำภาค 8 ระหว่างเดือน ตุลาคม พ.ศ. 2563

จังหวัด	อำเภอ	ตำบล	พื้นที่เสี่ยง (ไร่)	
นครศรีธรรมราช	เฉลิมพระเกียรติ	ทางพูน	0.00	
		ท่าเรือ	1.14	
		ท่าจั่ว	569.52	
		ปากพูน	9,168.71	
	ถ้ำพรรณรา	คูสิต	0.03	
		ท่าศาลา	โพธิ์ทอง	0.03
		โมคลาน	0.74	
		ท่าศาลา	0.14	
	ทุ่งใหญ่	ท่ายาง	10.02	
		บางรูป	301.87	
	พรหมคีรี	พรหมโลก	0.00	
		อินคีรี	1.28	
	นครศรีธรรมราช ผลรวม			10,053.50
	นราธิวาส	แว้ง	กาญคละ	2.56
ปาเสมัส			2,458.30	
สุไหงโก-ลก		บูโยะ	3,704.32	
		กาเว	0.17	
นราธิวาส ผลรวม			6,165.34	
สงขลา	รัตภูมิ	เขาพระ	691.79	
สงขลา ผลรวม			691.79	
สตูล	เมืองสตูล	เกตรี	7,864.15	
		เจ๊ะบิลัง	28,309.99	
		คลองขุด	2,745.87	
		ควนโพธิ์	14,626.70	
		ควนขัน	14,596.87	
		ฉลุง	9,477.98	
		ตันหยงโป	1,806.24	

ตารางภาคผนวก ก51 สรุบบพื้นที่เสี่ยงภัยน้ำท่วมในพื้นที่เกษตรน้ำฝน
ของสำนักงานทรัพยากรน้ำภาค 8 ระหว่างเดือน ตุลาคม พ.ศ. 2563

จังหวัด	อำเภอ	ตำบล	พื้นที่เสี่ยง (ไร่)
		ตำมะลัง	2,089.82
		บ้านควน	6,642.55
		ปยู	308.37
		พิमान	20.05
	ควนโดน	ควนโดน	19,809.52
		ควนสตอ	9,187.59
		ย่านซื่อ	1,480.36
		วังประจัน	16,693.20
	ควนกาหลง	ควนกาหลง	92,220.07
		ทุ่งนุ้ย	48,140.79
		อุโตเจริญ	47,588.89
	ท่าแพ	แปะระ	93.62
		ท่าเรือ	0.29
		ท่าแพ	10.99
		สาคร	6.48
	ทุ่งหว้า	ทุ่งหว้า	72.30
		นาทอน	1.47
		ป่าแกบ่อหิน	3.14
	มะนัง	นิคมพัฒนา	46,781.09
		ปาล์มพัฒนา	60,898.65
	ละงู	เขาขาว	13,136.79
		แหลมสน	5,784.51
		กำแพง	31,375.68
		น้ำผุด	38,045.94
		ปากน้ำ	3,217.56
		ละงู	41,241.17
สรุป ผลรวม			564,278.71

ตารางภาคผนวก ก51 สรุปพื้นที่เสี่ยงภัยน้ำท่วมในพื้นที่เกษตรน้ำฝน
ของสำนักงานทรัพยากรน้ำภาค 8 ระหว่างเดือน ตุลาคม พ.ศ. 2563

จังหวัด	อำเภอ	ตำบล	พื้นที่เสี่ยง (ไร่)
ผลรวมทั้งหมด			581,189.33

ตารางภาคผนวก ก52 สรุบบพื้นที่เสี่ยงภัยน้ำท่วมในพื้นที่เกษตรน้ำฝน
ของสำนักงานทรัพยากรน้ำภาค 8 ระหว่างเดือน พฤศจิกายน พ.ศ. 2563

จังหวัด	อำเภอ	ตำบล	พื้นที่เสี่ยง (ไร่)	
ตรัง	เมืองตรัง	โคกหล่อ	1,512.04	
		ควนปริง	4,411.63	
		ทับเที่ยง	315.27	
		นาโต๊ะหมิง	16,034.46	
		นาโยงใต้	1,335.49	
		นาตาล่วง	5,496.91	
		นาท่ามเหนือ	32,364.98	
		นาท่ามใต้	9,584.87	
		นาบีนหลา	5,839.75	
		นาพละ	3,321.54	
		น้ำผุด	44,069.43	
		บางรัก	3,151.83	
		บ้านโพธิ์	12,040.76	
		บ้านควน	2,686.11	
		หนองตรุด	28,898.16	
	กันตัง	กันตัง	เกาะลิบง	3,550.42
			โคกยาง	26,029.31
			กันตัง	321.73
			กันตังใต้	5,409.33
			คลองซีล่อม	17,907.81
			คลองลู	18,997.78
			ควนธานี	8,646.50
			นาเกลือ	12,156.60
			ป่อน้ำร้อน	22,061.28
			บางเป้า	6,346.81
			บางสีก	43,057.76
			บางหมาก	15,096.49

ตารางภาคผนวก ก52 สรุปลพื้นที่เสี่ยงภัยน้ำท่วมในพื้นที่เกษตรน้ำฝน
ของสำนักงานทรัพยากรน้ำภาค 8 ระหว่างเดือน พฤศจิกายน พ.ศ. 2563

จังหวัด	อำเภอ	ตำบล	พื้นที่เสี่ยง (ไร่)
		ย่านซื่อ	5,524.67
		วังวน	10,262.22
	นาโยง	โคกสะบ้า	18,150.47
		ช่อง	11,813.41
		นาข้าวเสียว	8,114.31
		นาหมื่นศรี	12,184.15
		ละมอ	26,501.00
	ปะเหลียน	แหลมสอม	12,033.70
		ท่าข้าม	9,301.85
		ท่าพญา	8,046.51
		ทุ่งยาว	19,492.57
		บางด้วน	16,161.63
		บ้านนา	50,496.05
		ปะเหลียน	54,719.52
		ลิพัง	32,351.45
		สุโสะ	32,877.90
	ย่านตาขาว	เกาะเปียง	17,324.25
		โพรงจระเข้	22,813.13
		ในควน	33,371.59
		ทุ่งกระปือ	24,843.41
		ทุ่งค่าย	25,515.34
		นาชุมเห็ด	22,377.06
		ย่านตาขาว	8,682.57
		หนองบ่อ	15,978.15
	รัฐา	เขาไพร	13,434.01
		คลองปาง	8,045.92
		ควนเมา	22,512.50

ตารางภาคผนวก ก52 สรุปลพื้นที่เสี่ยงภัยน้ำท่วมในพื้นที่เกษตรน้ำฝน
ของสำนักงานทรัพยากรน้ำภาค 8 ระหว่างเดือน พฤศจิกายน พ.ศ. 2563

จังหวัด	อำเภอ	ตำบล	พื้นที่เสี่ยง (ไร่)
		หนองบัว	18,415.25
		หนองปรือ	43,650.95
	วังวิเศษ	เขาวิเศษ	14.48
		ท่าสะบ้า	200.08
		วังมะปรางเหนือ	34.34
		อ่าวตง	131.95
	สิเกา	ไม้ฝาด	0.92
		นาเมืองเพชร	23.43
	ห้วยยอด	เขากอบ	14,369.85
		เขาขาว	501.53
		เขาปูน	17,233.79
		ในเตา	2,330.72
		ท่าจั่ว	10,555.68
		ทุ่งต่อ	16,518.64
		นาวง	19,042.33
		บางกุ่ม	16,705.77
		บางดี	17.51
		ปากแจ่ม	25,232.30
		ปากคม	13,869.10
		ลำภูรา	9,837.14
		วังคีรี	19,150.95
		หนองช้างแล่น	13,551.96
		ห้วยนาง	27,458.52
		ห้วยยอด	11,908.64
	หาดสำราญ	บ้าหวี	9.37
ตรัง ผลรวม			1,174,339.60
นครศรีธรรมราช	เฉลิมพระเกียรติ	เชียรเขา	0.04

ตารางภาคผนวก ก52 สรุปลพื้นที่เสี่ยงภัยน้ำท่วมในพื้นที่เกษตรน้ำฝน
ของสำนักงานทรัพยากรน้ำภาค 8 ระหว่างเดือน พฤศจิกายน พ.ศ. 2563

จังหวัด	อำเภอ	ตำบล	พื้นที่เสี่ยง (ไร่)
		ทางพูน	19,003.48
		สวนหลวง	24,754.60
	เชียรใหญ่	เขาพระบาท	2,966.99
		แม่เจ้าอยู่หัว	15,619.63
		การะเกด	6,399.92
		ห้องลำเจียก	0.02
	เมืองนครศรีธรรมร	ท่าเรือ	1.15
		ท่าจั่ว	593.97
		ปากพูน	9,197.08
	ขนอม	ขนอม	25,907.38
		ควนทอง	28,738.89
		ท้องเนียน	7,063.75
	จุฬาภรณ์	ควนหนองควัว	13,979.50
		ทุ่งโพธิ์	39,801.41
		นาหมอบุญ	33,584.12
		บ้านควนมุด	4,031.53
		บ้านชะอวด	11,044.13
		สามตำบล	23,712.34
	ฉวาง	ไม้เรียง	16,138.80
		ไสหรี	27,791.11
		กะเปียด	25,304.96
		จันดี	14,479.41
		ฉวาง	14,811.70
		นาเขลียง	11,512.66
		นาแวง	20,990.83
		นากะชะ	17,411.02
		ละอาย	42,325.98

ตารางภาคผนวก ก52 สรุปพื้นที่เสี่ยงภัยน้ำท่วมในพื้นที่เกษตรน้ำฝน
ของสำนักงานทรัพยากรน้ำภาค 8 ระหว่างเดือน พฤศจิกายน พ.ศ. 2563

จังหวัด	อำเภอ	ตำบล	พื้นที่เสี่ยง (ไร่)
		ห้วยปรือ	35,734.78
	ชะอวด	เขาพระทอง	28,048.16
		เคอิ่ง	30,746.87
		ขอนหาด	10,823.57
		ควนหนองหงษ์	20,955.53
		ชะอวด	20,517.31
		ท่าประจ๊ะ	2,202.08
		นางหลง	3,822.37
		บ้านตุล	22,164.07
		วังอ่าง	4,524.80
	ช้างกลาง	ช้างกลาง	68,182.02
		สวนขัน	18,733.14
		หลักช้าง	21,421.03
	ถ้าพรธรรมา	คลองเส	16.58
		ถ้าพรธรรมา	9.54
	ท่าศาลา	โพธิ์ทอง	9,310.09
		โมคลาน	20,509.73
		ไทยบุรี	5,848.93
		กลาย	21,522.24
		ดอนตะโก	8,024.83
		ตลิ่งชัน	35,427.60
		ท่าซัน	25,836.33
		ท่าศาลา	7,337.22
		สระแก้ว	27,009.25
		หัวตะพาน	11,220.23
	ทุ่งใหญ่	กรุงหยัน	358.76
		กูแหร	21.37

ตารางภาคผนวก ก52 สรุปลพื้นที่เสี่ยงภัยน้ำท่วมในพื้นที่เกษตรน้ำฝน
ของสำนักงานทรัพยากรน้ำภาค 8 ระหว่างเดือน พฤศจิกายน พ.ศ. 2563

จังหวัด	อำเภอ	ตำบล	พื้นที่เสี่ยง (ไร่)
		ทุ่งใหญ่	22.61
		ปริก	86.05
	ทุ่งสง	เขาโร	39.78
		เขาขาว	10,574.12
		กะปาง	36,950.45
		ควนกรด	23,395.04
		ชะมาย	7,686.55
		ถ้ำใหญ่	29,162.49
		ที่วัง	38,620.28
		นาโพธิ์	16,736.48
		นาไม้ไผ่	41,590.72
		นาหลวงเสน	25,291.65
		น้ำตก	41,038.18
		ปากแพรก	1,077.57
		หนองหงส์	13,646.58
	นบพิตำ	กรุงชิง	336.05
		กะหรอ	30,289.30
		นบพิตำ	29,020.48
		นาแหร่ง	33,963.90
	นาบอน	แก้วแสน	39,441.40
		ทุ่งสง	32,504.66
		นาบอน	43,739.52
	บางขัน	บางขัน	9,698.78
		บ้านนิคม	40,528.93
		บ้านลำนาว	187.73
		วังหิน	44,464.15
	ปากพนัง	แหลมตะลุมพุก	74.72

ตารางภาคผนวก ก52 สรุปลพื้นที่เสี่ยงภัยน้ำท่วมในพื้นที่เกษตรน้ำฝน
ของสำนักงานทรัพยากรน้ำภาค 8 ระหว่างเดือน พฤศจิกายน พ.ศ. 2563

จังหวัด	อำเภอ	ตำบล	พื้นที่เสี่ยง (ไร่)
		ปากพ่องฝั่งตะวันออก	9.53
	พรหมคีรี	ทอนหงส์	34,294.64
		นาเรียง	12,938.65
		บ้านเกาะ	8,963.83
		พรหมโลก	16,191.95
		อินคีรี	3,372.18
	พิปูน	เขาพระ	30,683.14
		กะทูน	22,527.58
		ควนกลาง	11,323.62
		พิปูน	10,702.50
		ยางค้อม	11,977.35
	ร่อนพิบูลย์	เสาธง	12,183.48
		ควนเกย	15,413.25
		ควนชุม	15,549.44
		ควนพัง	35,677.38
		ร่อนพิบูลย์	38,935.01
		หินตก	31,701.71
	ลานสกา	เขาแก้ว	23.35
	สิชล	เขาน้อย	40,040.79
		เทพราช	13,960.47
		เปลียน	21,782.63
		เสาเกา	4,780.22
		ฉลอม	22,610.46
		ทุ่งใส	30,131.09
		ทุ่งปรัง	25,460.20
		สิชล	10,062.54
		สี่ขีด	62,372.02

ตารางภาคผนวก ก52 สรุบบพื้นที่เสี่ยงภัยน้ำท่วมในพื้นที่เกษตรน้ำฝน
ของสำนักงานทรัพยากรน้ำภาค 8 ระหว่างเดือน พฤศจิกายน พ.ศ. 2563

จังหวัด	อำเภอ	ตำบล	พื้นที่เสี่ยง (ไร่)
	หัวไทร	เขาพังไกร	6,677.14
		แหลม	23,847.34
		ควนชะลิก	22,394.83
		ทรายขาว	50.48
		รามแก้ว	2,645.28
นครศรีธรรมราช ผลรวม			2,106,947.07
นราธิวาส	เจาะไอร้อง	จวบ	12,219.16
		บุกิต	19,683.76
		มะรือโบออก	8,592.10
	เมืองนราธิวาส	กะลุวอ	11,869.29
		กะลุวอเหนือ	3,647.34
		บางนาค	104.80
		มะนังตายอ	11,323.46
		ลำภู	3,276.78
	แว้ง	เอราวัณ	9,011.80
		แม่ตง	16,279.34
		แว้ง	20,472.82
		โละจูด	278.67
		กายูคละ	20,040.38
		หมอเลาะ	19,486.72
	จะแนะ	จะแนะ	46,164.20
		ช้างเผือก	59,720.29
		ดุซงญอ	42,748.87
		ผดุงมาตร	10,969.87
	ตากใบ	ไพรวัน	16,609.33
		บางขุนทอง	89.96
		พร่อน	839.78

ตารางภาคผนวก ก52 สรุปลพื้นที่เสี่ยงภัยน้ำท่วมในพื้นที่เกษตรน้ำฝน
ของสำนักงานทรัพยากรน้ำภาค 8 ระหว่างเดือน พฤศจิกายน พ.ศ. 2563

จังหวัด	อำเภอ	ตำบล	พื้นที่เสี่ยง (ไร่)
		ศาลาใหม่	5,102.49
	บาเจาะ	กาเยาะมาตี	4,184.19
		บาเจาะ	5,011.00
		บาเระเหนือ	4,198.80
		ปะลุกาสาเมาะ	3,107.14
		ลุโละสาวอ	1,437.83
	ยี่งอ	จอบาะ	11,341.28
		ตะปอเยาะ	3,262.74
		ยี่งอ	6,129.94
		ลุโละบายะ	4,480.65
		ลุโละปือซา	0.06
	ระแงะ	เฉลิม	17,872.04
		กาลิซา	24,549.35
		ตันหยงมัส	24,867.41
		ตันหยงลิมอ	3,679.94
		บองอ	48,294.62
		บาโงสะโต	19,487.47
		มะรือโบทก	21,330.78
	รือเสาะ	เรียง	17,354.03
		โคกสะตอ	28,645.71
		บาตง	26,507.10
		รือเสาะ	29,324.22
		รือเสาะออก	17,206.65
		ลาโละ	23,368.45
		สามัคคี	13,798.21
		สาวอ	15,457.41
		สุวารี่	22,651.31

ตารางภาคผนวก ก52 สรุปลพื้นที่เสี่ยงภัยน้ำท่วมในพื้นที่เกษตรน้ำฝน
ของสำนักงานทรัพยากรน้ำภาค 8 ระหว่างเดือน พฤศจิกายน พ.ศ. 2563

จังหวัด	อำเภอ	ตำบล	พื้นที่เสี่ยง (ไร่)
	ศรีสาคร	เชิงคีรี	21,029.59
		กาหลง	18,147.46
		ชากอ	29,674.57
		ตะมะยูง	14,783.45
		ศรีบรรพต	38,309.53
		ศรีสาคร	22,371.88
	สุไหงโก-ลก	ปาเสมัส	2,461.74
		บูโยะ	3,706.73
	สุไหงปาตี	โต๊ะเต็ง	18,140.46
		กาอะ	12,168.19
		ปะลูลู	20,980.07
		ริโก้	15,622.95
		สากอ	15,990.66
		สุไหงปาตี	29,165.61
	สุคีริน	เกียร์	23,124.07
		ภูเขาทอง	14,076.38
		มาโมง	28,474.58
		ร่มไทร	26,136.37
		สุคีริน	35,448.24
นราธิวาส ผลรวม			1,125,892.09
ปัตตานี	ไม้แก่น	ไม้แก่น	4.33
	กะพ้อ	ตะโละดือรามัน	2.99
		ปล่องหอย	15.20
	ทุ่งยางแดง	ตะโละแมะนา	15,501.37
		น้ำดำ	6,705.83
		ปากู	17,283.30
		พิเทน	29,790.73

ตารางภาคผนวก ก52 สรุปลพื้นที่เสี่ยงภัยน้ำท่วมในพื้นที่เกษตรน้ำฝน
ของสำนักงานทรัพยากรน้ำภาค 8 ระหว่างเดือน พฤศจิกายน พ.ศ. 2563

จังหวัด	อำเภอ	ตำบล	พื้นที่เสี่ยง (ไร่)
	ปะนาเระ	ควน	2,890.18
		คอกกระบือ	1,919.54
		ท่าข้าม	25.06
		ท่าน้ำ	3,608.42
		บ้านกลาง	122.07
		บ้านน้ำป่อ	4,073.69
		ปะนาเระ	2,146.46
		พ้อมิ่ง	10,142.38
	มายอ	ถนน	6.03
		มายอ	47.27
		ลานา	3.68
		ลูโบะยิไร	105.30
	ยะรัง	เขาตุม	2.75
	ยะหริ่ง	จะรัง	1.39
		ตะโละกาโปร์	0.01
	สายบุรี	เตราะบอน	13,870.40
		แป้น	14,803.00
		กะดุนง	10,957.82
		ตะบิ้ง	8,338.02
		ตะลุบัน	826.93
		ทุ่งคล้า	8,478.33
		บางเก่า	2,543.57
		ปือเระ	8,746.21
		ปะเสยะวอ	6,451.51
		มะนังดาลำ	6,747.83
		ละหาร	3,470.33
ปัตตานี ผลรวม			179,631.95

ตารางภาคผนวก ก52 สรุปพื้นที่เสี่ยงภัยน้ำท่วมในพื้นที่เกษตรน้ำฝน
ของสำนักงานทรัพยากรน้ำภาค 8 ระหว่างเดือน พฤศจิกายน พ.ศ. 2563

จังหวัด	อำเภอ	ตำบล	พื้นที่เสี่ยง (ไร่)	
พัทลุง	เขาชัยสน	เขาชัยสน	12,953.57	
		โคกม่วง	29,953.73	
		ควนขนุน	19,052.50	
		ห่านโพธิ์	36.26	
		เมืองพัทลุง	โคกชะงาย	4,319.07
		ควนมะพร้าว	2.69	
		คูหาสวรรค์	47.51	
		ชัยบุรี	27,827.89	
		ตำนาน	16.35	
		ท่าแค	7,936.21	
	กงหรา	นาโหนด	1,755.07	
		นาท่อม	3,823.15	
		ปรางหมู่	567.12	
		พญาขัน	9,839.41	
		ร่มเมือง	10,851.92	
		ลำปำ	12,681.30	
		กงหรา	16,816.95	
		คลองเฉลิม	37,276.96	
		คลองทรายขาว	14,658.86	
		ชะรัด	1,987.09	
ควนขนุน	สมหวัง	6,646.42		
	แพรงหา	9,207.46		
	แหลมไตนด	8,896.23		
	ไตนดด้วน	8,078.73		
	ควนขนุน	8,324.91		
	ชะมวง	18,359.35		
	ดอนทราย	2.23		

ตารางภาคผนวก ก52 สรุปลพื้นที่เสี่ยงภัยน้ำท่วมในพื้นที่เกษตรน้ำฝน
ของสำนักงานทรัพยากรน้ำภาค 8 ระหว่างเดือน พฤศจิกายน พ.ศ. 2563

จังหวัด	อำเภอ	ตำบล	พื้นที่เสี่ยง (ไร่)
		ทะเลน้อย	9,928.34
		นาขยาด	18,660.61
		ปิ่นแต	22,351.36
		พนมวังค์	13,320.34
		พนางตุง	21,773.52
		มะกอกเหนือ	13,518.73
	ตะโหมด	แม่ขรี	21,739.25
		คลองใหญ่	27,847.35
		ตะโหมด	33,433.79
	บางแก้ว	โคกสัก	2,539.32
		นาปะขอ	23.54
	ปากพะยูน	ฝาละมี	0.12
	ป่าบอน	ป่าบอน	2.26
		หนองธง	15.34
	ป่าพะยอม	เกาะเต่า	0.42
		บ้านพร้าว	0.51
		ลานข่อย	96.26
	ศรีนครินทร์	ชุมพล	30.48
		บ้านนา	32,605.81
		ลำสินธุ์	18,695.53
		อ่าทอง	9,556.84
	ศรีบรรพต	เขาปู่	27,953.05
		เขาย่า	26,873.85
		ตะแพน	43,873.53
พัทลุง ผลรวม			616,759.11
ยะลา	บันนังสตา	ตลิ่งชัน	147.84
	รามัน	กาลอ	0.65

ตารางภาคผนวก ก52 สรุปลพื้นที่เสี่ยงภัยน้ำท่วมในพื้นที่เกษตรน้ำฝน
ของสำนักงานทรัพยากรน้ำภาค 8 ระหว่างเดือน พฤศจิกายน พ.ศ. 2563

จังหวัด	อำเภอ	ตำบล	พื้นที่เสี่ยง (ไร่)
		ท่าธง	10.77
		บาลอ	24.50
		ยะต๊ะ	0.10
		วังพญา	2.56
ยะลา ผลรวม			186.42
สงขลา	เมืองสงขลา	เกาะแต้ว	11,325.18
		เขารูปช้าง	3,531.38
		ทุ่งหวัง	20,532.52
		พะวง	18,803.23
	จะนะ	จะโหนด	5.12
		นาทับ	3.49
	นาหม่อม	พิจิตร	28.04
	ระโนด	บ้านใหม่	0.00
		บ้านขาว	7,810.02
		ระโนด	6.72
	หาดใหญ่	ท่าข้าม	57.03
		น้ำน้อย	0.01
สงขลา ผลรวม			62,102.75
สตูล	ควนกาหลง	อุโตเจริญ	1.97
	ท่าแพ	แปะระ	1.44
		ท่าเรือ	0.29
		สาคร	6.48
	ทุ่งหว้า	ทุ่งหว้า	2.61
		นาทอน	1.47
		ป่าแก่บ่อหิน	3.14
	มะนัง	นิคมพัฒนา	87.83
		ปาล์มพัฒนา	26.83

ตารางภาคผนวก ก52 สรุปพื้นที่เสี่ยงภัยน้ำท่วมในพื้นที่เกษตรน้ำฝน
ของสำนักงานทรัพยากรน้ำภาค 8 ระหว่างเดือน พฤศจิกายน พ.ศ. 2563

จังหวัด	อำเภอ	ตำบล	พื้นที่เสี่ยง (ไร่)
	ละงู	เขาขาว	13,115.35
		แหลมสน	5,784.51
		กำแพง	31,375.68
		น้ำผุด	37,849.53
		ปากน้ำ	3,217.56
		ละงู	41,235.08
สรุป ผลรวม			132,709.77
ผลรวมทั้งหมด			5,398,568.76

ตารางภาคผนวก ก53 สรุปลพื้นที่เสี่ยงภัยน้ำท่วมในพื้นที่เกษตรน้ำฝน
ของสำนักงานทรัพยากรน้ำภาค 8 ระหว่างเดือน ธันวาคม พ.ศ. 2563

จังหวัด	อำเภอ	ตำบล	พื้นที่เสี่ยง (ไร่)		
ตรัง	เมืองตรัง	โคกหล่อ	1,512.04		
		ควนปริง	4,411.63		
		ทับเที่ยง	315.27		
		นาโต๊ะหมิง	16,034.46		
		นาโยงใต้	1,335.49		
		นาตาล่วง	5,496.91		
		นาท่ามเหนือ	32,353.96		
		นาท่ามใต้	9,578.26		
		นาบีนหลา	5,839.75		
		นาพละ	3,321.54		
		น้ำผุด	44,048.76		
		บางรัก	3,151.83		
		บ้านโพธิ์	12,040.76		
		บ้านควน	2,686.11		
		หนองตรุด	28,898.16		
		กันตัง		เกาะลิบง	3,550.42
				โคกยาง	26,029.31
	กันตัง			321.73	
	กันตังใต้			5,409.33	
	คลองชีล้อม			17,907.81	
	คลองลู			18,997.78	
	ควนธานี			8,646.50	
	นาเกลือ			12,156.60	
	ป่อน้ำร้อน			22,061.28	
	บางเป้า			6,346.81	
			บางสีก	43,057.76	
			บางหมาก	15,096.49	

ตารางภาคผนวก ก53 สรุปลพื้นที่เสี่ยงภัยน้ำท่วมในพื้นที่เกษตรน้ำฝน
ของสำนักงานทรัพยากรน้ำภาค 8 ระหว่างเดือน ธันวาคม พ.ศ. 2563

จังหวัด	อำเภอ	ตำบล	พื้นที่เสี่ยง (ไร่)
		ย่านซื่อ	5,524.67
		วังวน	10,262.22
	นาโยง	โคกสะบ้า	18,150.47
		ช่อง	11,794.22
		นาข้าวเสียว	8,114.31
		นาหมื่นศรี	12,184.15
		ละมอ	26,501.00
	ปะเหลียน	แหลมสอม	61.70
		ท่าพญา	28.03
		บางด้วน	39.80
		ปะเหลียน	8.18
	ย่านตาขาว	เกาะเปียง	17,324.25
		โพรงจระเข้	22,764.84
		ในควน	33,267.73
		ทุ่งกระบือ	24,780.47
		ทุ่งค่าย	25,515.34
		นาชุมเห็ด	22,377.06
		ย่านตาขาว	8,680.46
		หนองบ่อ	15,978.15
	วังวิเศษ	เขาวิเศษ	4.38
		ท่าสะบ้า	102.17
	สิเกา	ไม้ฝาด	0.92
		นาเมืองเพชร	23.43
	ห้วยยอด	ปากแจ่ม	4.15
		ลำภูรา	2.21
ตรัง ผลรวม			614,101.09
นราธิวาส	เจาะไอร้อง	จวบ	12,219.16

ตารางภาคผนวก ก53 สรุปลพื้นที่เสี่ยงภัยน้ำท่วมในพื้นที่เกษตรน้ำฝน
ของสำนักงานทรัพยากรน้ำภาค 8 ระหว่างเดือน ธันวาคม พ.ศ. 2563

จังหวัด	อำเภอ	ตำบล	พื้นที่เสี่ยง (ไร่)
		บุกิต	19,683.76
		มะรือโอบอก	8,592.10
	เมืองนราธิวาส	กะลุวอ	11,869.29
		กะลุวอเหนือ	3,647.34
		บางนาค	104.80
		มะนังตายอ	11,323.46
		ลำภู	3,276.78
	แว้ง	เอราวัณ	9,011.80
		แม่ตง	16,279.34
		แว้ง	20,472.82
		โละจูด	278.67
		กายูคละ	20,040.38
		ฆอละ	19,486.72
	จะแนะ	จะแนะ	46,164.20
		ช้างเผือก	59,720.29
		คูซงญอ	42,748.87
		ผดุงมาตร	10,969.87
	ตากใบ	ไพรวัน	16,609.33
		บางขุนทอง	89.96
		พร่อน	839.78
		ศาลาใหม่	5,102.49
	บาเจาะ	กาเยาะมาตี	4,184.19
		บาเจาะ	5,011.00
		บาเระเหนือ	4,198.80
		ปะลุกาสาเมาะ	3,107.14
		ลูโอบะสาวอ	1,437.83
	ยี่งอ	จอบะ	11,341.28

ตารางภาคผนวก ก53 สรุปลพื้นที่เสี่ยงภัยน้ำท่วมในพื้นที่เกษตรน้ำฝน
ของสำนักงานทรัพยากรน้ำภาค 8 ระหว่างเดือน ธันวาคม พ.ศ. 2563

จังหวัด	อำเภอ	ตำบล	พื้นที่เสี่ยง (ไร่)
		ตะปอเยาะ	3,262.74
		ยี่งอ	6,129.94
		ลุโบายะ	4,480.65
		ลุโบาย้อซา	0.06
	ระแงะ	เฉลิม	17,872.04
		กาลิซา	24,549.35
		ตันหยงมัส	24,867.41
		ตันหยงลิมอ	3,679.94
		บองอ	48,294.62
		บาโงสะโต	19,487.47
		มะรือโบทก	21,330.78
	รือเสาะ	เรียง	17,354.03
		โคกสะตอ	28,645.71
		บาตง	26,507.10
		รือเสาะ	29,324.22
		รือเสาะออก	17,206.65
		ลาโละ	23,368.45
		สามัคคี	13,798.21
		สาวอ	15,457.41
		สุวารี	22,651.31
	ศรีสาคร	เชิงคีรี	21,029.59
		กาหลง	18,147.46
		ชากอ	29,674.57
		ตะมะยูง	14,783.45
		ศรีบรรพต	38,309.53
		ศรีสาคร	22,371.88
	สุโงโก-ลก	ปาเสมัส	2,461.74

ตารางภาคผนวก ก53 สรุปลพื้นที่เสี่ยงภัยน้ำท่วมในพื้นที่เกษตรน้ำฝน
ของสำนักงานทรัพยากรน้ำภาค 8 ระหว่างเดือน ธันวาคม พ.ศ. 2563

จังหวัด	อำเภอ	ตำบล	พื้นที่เสี่ยง (ไร่)
		ปู่โงะ	3,706.73
	สุโขทัย	โตะเต็ง	18,140.46
		กาวะ	12,168.19
		ปะลูลู	20,980.07
		ริโก้	15,622.95
		สากอ	15,990.66
		สุโขทัย	29,165.61
	สุโขทัย	เกียร	23,124.07
		ภูเขาทอง	14,076.38
		มาโมง	28,474.58
		ร่มไทร	26,136.37
		สุโขทัย	35,448.24
นราธิวาส ผลรวม			1,125,892.09
ปัตตานี	เมืองปัตตานี	กะมียอ	2,187.04
		คลองมานิง	3,065.82
		จะบังติกอ	3.25
		ตะลุโบะ	1,892.30
		ตันหยงลุโละ	233.94
		บานา	2,694.16
		บาราเฮาะ	4,806.59
		บาราโหม	156.10
		ปะกาสะรัง	0.94
		ปูยุด	2,095.26
	แม่ลาน	แม่ลาน	8,213.37
		ป่าไร่	6,616.68
	โคกโพธิ์	ควนโนรี	0.30
		ทุ่งปลา	1.36

ตารางภาคผนวก ก53 สรุปลพื้นที่เสี่ยงภัยน้ำท่วมในพื้นที่เกษตรน้ำฝน
ของสำนักงานทรัพยากรน้ำภาค 8 ระหว่างเดือน ธันวาคม พ.ศ. 2563

จังหวัด	อำเภอ	ตำบล	พื้นที่เสี่ยง (ไร่)
		ปากล่อ	6.67
	ไม้แก่น	ไม้แก่น	4.33
	กะป้อ	ตะโละดีรามัน	2.99
		ปล่องหอย	15.20
	ทุ่งยางแดง	ตะโละแมะนา	15,574.04
		น้ำดำ	6,705.83
		ปากู	17,283.30
		พิเทิน	29,968.29
	ปะนาเระ	ควน	2,890.18
		คอกกระปือ	1,919.54
		ท่าข้าม	27.71
		ท่าน้ำ	3,608.42
		บ้านกลาง	122.07
		บ้านน้ำบ่อ	4,073.69
		ปะนาเระ	2,147.33
		พ้อมิ่ง	10,142.38
	มายอ	กระเสาะ	2.61
		ถนน	1,643.31
		มายอ	1,040.51
		ลานา	7,702.56
		ลูโบะยิไร	9,597.11
		สะกำ	3,130.17
		สาคอใต้	15.19
		สาคอบน	1,454.19
	ยะรัง	เขาตุม	26,886.63
		เกาะมาวี	2,036.59
		กระโด	597.72

ตารางภาคผนวก ก53 สรุปลพื้นที่เสี่ยงภัยน้ำท่วมในพื้นที่เกษตรน้ำฝน
ของสำนักงานทรัพยากรน้ำภาค 8 ระหว่างเดือน ธันวาคม พ.ศ. 2563

จังหวัด	อำเภอ	ตำบล	พื้นที่เสี่ยง (ไร่)
		กอลำ	1.96
		ประจัน	5,350.96
		ปีตุ่มดี	1,963.89
		ยะรัง	6,317.32
		ระแว้ง	5,970.68
		วัด	3,494.50
		เสดวา	8,526.66
		สนอ	4,987.69
	ยะหริ่ง	แหลมโพธิ์	1,437.77
		จะรัง	6,530.89
		ตะโละ	6,791.60
		ตะโละกาโปร้	3,943.03
		ตาแกะ	4,064.99
		ตาลีฮายร์	6,016.41
		บางปู	1,072.93
		ปียามูม้ง	4,099.28
		ปูลากง	3,366.58
		มะนังยง	2,870.27
		ยามู	2,804.78
		ราตาปันยัง	5,352.72
		สาบัน	12.53
		หนองแรต	3,909.97
	สายบุรี	เตราะบอน	13,870.40
		แป้น	14,803.00
		กะดุนง	10,957.82
		ตะบั้ง	8,338.02
		ตะลูบัน	826.93

ตารางภาคผนวก ก53 สรุปลพื้นที่เสี่ยงภัยน้ำท่วมในพื้นที่เกษตรน้ำฝน
ของสำนักงานทรัพยากรน้ำภาค 8 ระหว่างเดือน ธันวาคม พ.ศ. 2563

จังหวัด	อำเภอ	ตำบล	พื้นที่เสี่ยง (ไร่)
		ทุ่งคล้า	8,482.06
		บางเก่า	2,543.57
		ป้อระ	8,746.21
		ปะเสยะวอ	6,451.51
		มะนังดาลำ	6,747.83
		ละหาร	3,470.33
ปัตตานี ผลรวม			354,690.77
ยะลา	เมืองยะลา	ตาเซะ	19.72
		ยูโป	30.22
		สะเตงนอก	7.67
	บันนังสตา	ตลิ่งชัน	147.84
	รามัน	กาลอ	0.65
		ท่าธง	10.77
		บาลอ	24.50
		ยะต๊ะ	0.10
		วังพญา	9.37
ยะลา ผลรวม			250.84
สงขลา	เมืองสงขลา	เกาะแต้ว	11,325.18
		เขารูปช้าง	3,531.38
		ทุ่งหวัง	20,532.52
		พะวง	18,803.23
	จะนะ	จะโหนด	5.12
		นาทับ	3.49
	นาหม่อม	พิจิตร	28.04
	หาดใหญ่	ท่าข้าม	57.03
		น้ำน้อย	0.01
สงขลา ผลรวม			54,286.01

ตารางภาคผนวก ก53 สรุปพื้นที่เสี่ยงภัยน้ำท่วมในพื้นที่เกษตรน้ำฝน
ของสำนักงานทรัพยากรน้ำภาค 8 ระหว่างเดือน ธันวาคม พ.ศ. 2563

จังหวัด	อำเภอ	ตำบล	พื้นที่เสี่ยง (ไร่)
ผลรวมทั้งหมด			2,149,220.79

ตารางภาคผนวก ก54 สรุปพื้นที่เสี่ยงภัยน้ำท่วมในพื้นที่เกษตรน้ำฝน

ของสำนักงานทรัพยากรน้ำภาค 9 ระหว่างเดือน กรกฎาคม - ธันวาคม พ.ศ. 2563

จังหวัด	อำเภอ	ตำบล	พื้นที่เสี่ยง (ไร่)
แพร่	เด่นชัย	เด่นชัย	5,709.97
		แม่จั่ว	9,530.51
		ไทรย้อย	28,256.57
		ปงป่าหวาย	593.32
		ห้วยไร่	34,758.65
	เมืองแพร่	เหมืองหม้อ	7.02
		แม่คำมี	0.01
		แม่หล่าย	0.76
		ในเวียง	0.60
		กาญจนา	6,395.99
		ซ้อแฮ	9,500.09
		ท่าข้าม	5,149.08
		น้ำชำ	5,370.79
		บ้านถิ่น	17,264.20
		ป่าแดง	10,374.10
		ป่าแมต	1,594.76
		วังธง	3,138.81
		วังหงส์	5,938.58
		สวนเขื่อน	22,874.02
		ห้วยม้า	7,448.90
	ร้องกวาง	แม่ทราย	35,188.06
		แม่ยางตาล	16,405.21
		แม่ยางร้อง	49,725.05
		แม่ยางฮ่อ	41,503.39
		ไผ่โทน	81,048.25
		ทุ่งศรี	23,408.28
		น้ำเลา	51,387.40

ตารางภาคผนวก ก54 สรุปพื้นที่เสี่ยงภัยน้ำท่วมในพื้นที่เกษตรน้ำฝน

ของสำนักงานทรัพยากรน้ำภาค 9 ระหว่างเดือน กรกฎาคม - ธันวาคม พ.ศ. 2563

จังหวัด	อำเภอ	ตำบล	พื้นที่เสี่ยง (ไร่)
		บ้านเวียง	142,624.01
		ร้องเข็ม	12,465.44
		ร้องขวาง	44,737.37
		ห้วยโรง	73,072.06
	ลอง	เวียงต้า	125,333.95
		แม่ปาน	36,990.60
		ต้าผามอก	62,916.44
		ทุ่งแล้ง	99,269.61
		ป่อเหล็กทอง	107,947.06
		บ้านปิน	53,605.46
		ปากกาง	27,163.57
		ห้วยอ้อ	39,218.13
		ห้วยทุ่ง	41,913.42
	วังชิ้น	แม่เกิง	26,314.62
		แม่ป่าก	19,783.92
		แม่พุง	65,491.65
		นาพูน	138,980.26
		ป่าสัก	16,602.61
		วังชิ้น	89,724.06
		สรอย	15,520.77
	สอง	เตาปูน	129,223.26
		แดนชุมพล	0.12
		ทุ่งน้ำว	6,733.59
		บ้านกลาง	26,994.91
		บ้านหนอง	19,285.48
		สะเอียบ	159,433.16
		ห้วยหม้าย	70,298.43

ตารางภาคผนวก ก54 สรุปพื้นที่เสี่ยงภัยน้ำท่วมในพื้นที่เกษตรน้ำฝน

ของสำนักงานทรัพยากรน้ำภาค 9 ระหว่างเดือน กรกฎาคม - ธันวาคม พ.ศ. 2563

จังหวัด	อำเภอ	ตำบล	พื้นที่เสี่ยง (ไร่)
		หัวเมือง	0.00
	สูงเม่น	เวียงทอง	1,669.60
		ดอนมูล	0.08
		น้ำชำ	0.15
		บ้านเหล่า	5,873.87
		บ้านกวาง	2,114.64
		บ้านกาศ	305.53
		บ้านปาง	2,957.26
		ร่องกาศ	0.01
		สบสาย	2,223.21
		หัวฝาย	8,428.46
	หนองม่วงไข่	ตำหนักธรรม	1,411.91
		ทุ่งแค้ว	5,006.23
		น้ำริด	1,265.69
		วังหลวง	924.83
		หนองม่วงไข่	150.09
แพร่ ผลรวม			2,156,547.87
น่าน	เฉลิมพระเกียรติ	ขุนน่าน	312,424.30
		หัวยโถ้น	152,596.27
	เชียงกลาง	เชียงกลาง	37,743.09
		เชียงคาน	9,937.32
		เปือ	30,350.30
		พญาแก้ว	46,513.14
		พระธาตุ	4,141.47
		พระพุทธรบาท	7,892.12
	เมืองน่าน	เรือง	19,333.24
		ไชยสถาน	7,322.85

ตารางภาคผนวก ก54 สรุปพื้นที่เสี่ยงภัยน้ำท่วมในพื้นที่เกษตรน้ำฝน

ของสำนักงานทรัพยากรน้ำภาค 9 ระหว่างเดือน กรกฎาคม - ธันวาคม พ.ศ. 2563

จังหวัด	อำเภอ	ตำบล	พื้นที่เสี่ยง (ไร่)
		กองควาย	18,713.79
		คูใต้	48,010.85
		ถ้ำตอง	5,953.22
		นาซาว	35,365.07
		ป่อ	329,006.40
		ป่อสวก	66,959.73
		ผาสิงห์	126,916.37
		สะเนี่ยน	534,342.14
	เวียงสา	แม่ชะนิง	133,137.16
		แม่สา	23,738.79
		แม่สาคร	108,465.28
		ไหล่น่าน	124,695.85
		กลางเวียง	5,042.45
		ซึ้ง	42,350.69
		จอมจันทร์	59,638.08
		ตาลชุม	20,195.88
		ทุ่งศรีทอง	94,247.95
		นาเหลือง	8,409.29
		น้ำบัว	41,359.02
		น้ำมวบ	102,280.60
		ปงสนุก	51,133.12
		ยาบหัวนา	194,080.69
		सान	55,101.42
		सानนาหนองใหม่	41,802.98
		อายนาลัย	81,969.30
	แม่จริม	แม่จริม	72,681.68
		น้ำปาย	58,246.34

ตารางภาคผนวก ก54 สรุปพื้นที่เสี่ยงภัยน้ำท่วมในพื้นที่เกษตรน้ำฝน

ของสำนักงานทรัพยากรน้ำภาค 9 ระหว่างเดือน กรกฎาคม - ธันวาคม พ.ศ. 2563

จังหวัด	อำเภอ	ตำบล	พื้นที่เสี่ยง (ไร่)
		น้ำพาง	108,841.05
		หนองแดง	94,312.36
		หมอเมือง	33,441.36
	ท่าวังผา	แสนทอง	52,943.80
		จอมพระ	42,485.51
		ตาลชุม	154,803.68
		ท่าวังผา	14,911.35
		ป่าคา	127,949.20
		ผาตอ	97,124.55
		ผาทอง	260,995.71
		ยม	10,539.38
		ริม	9,438.89
		ศรีภูมิ	93,995.42
	ทุ่งช้าง	และ	23,638.73
		งอบ	52,613.89
		ทุ่งช้าง	41,400.59
		ปอน	46,708.55
	นาน้อย	เซียงของ	4,645.75
		นาน้อย	10,252.71
		น้ำตก	41,956.25
		บัวใหญ่	27,859.25
		ศรีสะเกษ	41,577.04
		สถาน	22,530.88
		สันทะ	52,295.97
	นาหมื่น	เมืองลี	0.13
		นาทะนุง	2,042.80
		บ่อแก้ว	27.56

ตารางภาคผนวก ก54 สรุปพื้นที่เสี่ยงภัยน้ำท่วมในพื้นที่เกษตรน้ำฝน

ของสำนักงานทรัพยากรน้ำภาค 9 ระหว่างเดือน กรกฎาคม - ธันวาคม พ.ศ. 2563

จังหวัด	อำเภอ	ตำบล	พื้นที่เสี่ยง (ไร่)
		ปึงหลวง	0.02
	บ่อเกลือ	ดงพญา	136,828.04
		บ่อเกลือเหนือ	150,600.40
		บ่อเกลือใต้	210,195.80
		ภูฟ้า	112,547.57
	บ้านหลวง	บ้านฟ้า	29.01
	ปัว	เจดีย์ชัย	52,051.45
		แงง	25,687.68
		ไชยวัฒนา	7,772.53
		ป่ากลาง	18,194.61
		ภูคา	332,766.67
		วรรณคร	11,151.22
		ศิลาแลง	19,182.73
		สกาด	68,808.02
		สถาน	13,400.26
		อวน	138,289.06
	ภูเพียง	เมืองจั้ง	43,412.02
		ท่าข้าว	4,509.95
		นาปัง	7,426.54
		น้ำเกียน	21,280.10
		น้ำแก่น	24,238.47
		ฝายแก้ว	100,400.81
		ม่วงตึ๊ด	6,948.30
	สองแคว	ชนแดน	206,815.97
		นาไร่หลวง	242,883.25
		ยอด	87,878.40
	สันติสุข	คูพงษ์	71,541.89

ตารางภาคผนวก ก54 สรุปพื้นที่เสี่ยงภัยน้ำท่วมในพื้นที่เกษตรน้ำฝน

ของสำนักงานทรัพยากรน้ำภาค 9 ระหว่างเดือน กรกฎาคม - ธันวาคม พ.ศ. 2563

จังหวัด	อำเภอ	ตำบล	พื้นที่เสี่ยง (ไร่)
		ป่าแลวหลวง	109,698.26
		พงษ์	192,960.35
น่าน ผลรวม			6,998,929.95
พิจิตร	เมืองพิจิตร	เมืองเก่า	0.00
		โรงช้าง	6.75
		ไผ่ขวาง	6,817.88
		ท่าฝ่อ	261.34
		บ้านนุ่ง	20,525.85
		ป่ามะคาบ	1.72
		ย่านยาว	3,059.99
		สายคำโห้	53,690.95
		หัวดง	25,383.78
	โพทะเล	โพทะเล	62.58
		ทะนง	58,675.70
		ท่าเสา	201.71
		ท่าขมิ้น	46,643.94
		ท่านั้ง	16.55
		ท่าบัว	0.78
		ท้ายน้ำ	40,821.17
		บ้านน้อย	0.02
	โพธิ์ประทับช้าง	เนินสว่าง	74,849.27
		โพธิ์ประทับช้าง	0.04
		ไผ่ท่าโพ	40,169.72
		ไผ่รอบ	101,732.89
		ดงเสือเหลือง	50,558.93
		ทุ่งใหญ่	52,652.64
		วังจิก	37,107.13

ตารางภาคผนวก ก54 สรุบบพื้นที่เสี่ยงภัยน้ำท่วมในพื้นที่เกษตรน้ำฝน

ของสำนักงานทรัพยากรน้ำภาค 9 ระหว่างเดือน กรกฎาคม - ธันวาคม พ.ศ. 2563

จังหวัด	อำเภอ	ตำบล	พื้นที่เสี่ยง (ไร่)
	ดงเจริญ	วังจั่ว	24,023.79
		วังจั่วใต้	4,119.15
		ห้วยพุก	11,777.35
		ห้วยร่วม	26,880.10
	ตะพานหิน	จั่วราย	24,191.95
		ดงตะขบ	47,136.34
		ทุ่งโพธิ์	38,576.21
		วังหลุม	94,651.14
		หนองพยอม	69,749.69
	ทับคล้อ	เขาเจ็ดลูก	54,839.83
		เขาทราย	41,285.25
		ทับคล้อ	30,669.20
		ท้ายทุ่ง	54,371.00
	บางมูลนาก	เนินมะกอก	6,706.54
		ภูมิจี	36,961.19
		ลำประดา	60,681.12
		วังกรด	62,992.15
		วังตะกู่	65,231.25
		วังสำโรง	53,883.68
		ห้วยเขน	9,577.36
	บึงนาราง	แหลมรัง	98,511.54
		โพธิ์ไทรงาม	71,046.25
		บางลาย	18,823.88
		บึงนาราง	97,648.92
		ห้วยแก้ว	65,661.84
	วชิรบำรุง	บ้านนา	87,333.36
		บึงบัว	89,166.40

ตารางภาคผนวก ก54 สรุปลพื้นที่เสี่ยงภัยน้ำท่วมในพื้นที่เกษตรน้ำฝน

ของสำนักงานทรัพยากรน้ำภาค 9 ระหว่างเดือน กรกฎาคม - ธันวาคม พ.ศ. 2563

จังหวัด	อำเภอ	ตำบล	พื้นที่เสี่ยง (ไร่)
		วังโมกข์	76,560.40
		หนองหลุม	38,678.29
	วังทรายพูน	วังทรายพูน	54,608.62
		หนองปล้อง	61,257.43
		หนองปลาไหล	55,705.40
		หนองพระ	88,150.73
	สากเหล็ก	คลองทราย	14,317.83
		ท่าเยี่ยม	17,089.02
		วังทับไทร	34,179.65
		สากเหล็ก	49,751.19
		หนองหญ้าไทร	23,967.31
	สามง่าม	เนินปอ	90,492.54
		กำแพงดิน	46,459.60
		รังนก	17,110.47
		สามง่าม	13,544.94
		หนองโสน	120,906.01
		พิจิตร ผลรวม	2,762,517.23
	เนินมะปราง	เนินมะปราง	37,987.93
		ไทรย้อย	44,256.58
		ชมพู	50,959.43
		บ้านน้อยชุ่มชี	25,032.85
		บ้านมุง	28,827.26
		วังโพรง	34,743.21
		วังยาง	31,871.88
	เมืองพิษณุโลก	จ้วงาม	3.51
		ดอนทอง	55,231.21
		ท่าโพธิ์	10,760.56

ตารางภาคผนวก ก54 สรุปพื้นที่เสี่ยงภัยน้ำท่วมในพื้นที่เกษตรน้ำฝน

ของสำนักงานทรัพยากรน้ำภาค 9 ระหว่างเดือน กรกฎาคม - ธันวาคม พ.ศ. 2563

จังหวัด	อำเภอ	ตำบล	พื้นที่เสี่ยง (ไร่)
		บ้านป่า	36,068.09
		บึงพระ	60,626.26
		วังน้ำคู้	57,047.96
		วัดจันทร์	6,520.55
		วัดพริก	55,304.32
	ชาติตระการ	ชาติตระการ	20,917.02
		ท่าสะแก	24,077.59
		ป่อภาค	100,188.43
		บ้านดง	139,502.95
		ป่าแดง	41,003.46
		สวนเมี่ยง	121,615.04
	นครไทย	เนินเพิ่ม	53,123.93
		นครไทย	1,226.58
		นครชุม	11,409.44
		นาบัว	25,749.74
		น้ำกุ่ม	17,103.12
		ป่อโพธิ์	58,835.99
		บ้านแยง	67,183.03
		บ้านพร้าว	12,399.65
		ยางโกลน	22,638.15
		หนองกะท้าว	136,066.86
		ห้วยเฮี้ย	83,271.39
	บางกระทุ่ม	โคกสลุด	20,483.45
		ไผ่ล้อม	8,880.38
		ท่าตาล	89,990.06
		นครป่าหมาก	59,942.31
		บางกระทุ่ม	42,434.56

ตารางภาคผนวก ก54 สรุปพื้นที่เสี่ยงภัยน้ำท่วมในพื้นที่เกษตรน้ำฝน

ของสำนักงานทรัพยากรน้ำภาค 9 ระหว่างเดือน กรกฎาคม - ธันวาคม พ.ศ. 2563

จังหวัด	อำเภอ	ตำบล	พื้นที่เสี่ยง (ไร่)
		บ้านไร่	22,906.34
		สนามคลี	28,843.77
	บางระกำ	คูม่วง	116,315.92
		ชุมแสงสงคราม	102,867.44
		ท่านางงาม	15,439.19
		นิคมพัฒนา	96,087.50
		ป่อทอง	62,883.67
		บางระกำ	138,407.17
		บึงกอก	139,261.78
		ปลักแรด	88,835.99
		พันเสา	116,957.60
		วังอิทก	31,571.87
		หนองกุลา	265,648.85
	พรหมพิราม	ดงประจำ	36,441.65
		ตลุกเทียม	5,309.08
		ทับยายเชียง	55,045.09
		วังวน	6,824.49
		ศรีภิรมย์	8.54
		หอกลอง	12.85
	วังทอง	แก่งโสภา	0.57
		แม่ระกา	9.27
		บ้านกลาง	0.26
		พันชาลี	3.56
		วังนกแอ่น	0.74
		หนองพระ	0.08
	วัดโบสถ์	คันไช้	27.73
		ท่างาม	5.23

ตารางภาคผนวก ก54 สรุปพื้นที่เสี่ยงภัยน้ำท่วมในพื้นที่เกษตรน้ำฝน

ของสำนักงานทรัพยากรน้ำภาค 9 ระหว่างเดือน กรกฎาคม - ธันวาคม พ.ศ. 2563

จังหวัด	อำเภอ	ตำบล	พื้นที่เสี่ยง (ไร่)
		วัดโบสถ์	0.08
		หินลาด	0.07
พิษณุโลก ผลรวม			3,023,001.11
สุโขทัย	เมืองสุโขทัย	เมืองเก่า	204,147.17
		ตาลเตี้ย	38,174.57
		ธานี	374.84
		บ้านกล้วย	111,207.94
		บ้านสวน	101,115.81
		บ้านหลุม	9,324.56
		ปากแคว	116.53
		ปากพระ	32,288.43
		ยางซ้าย	15,928.69
		วังทองแดง	152,135.93
	กงไกรลาศ	ไกรโน	52,510.97
		ไกรกลาง	15,811.66
		กกแรต	58.12
		กง	35,740.49
		ดงเตี้ย	20,036.25
		ท่าฉนวน	34,308.48
		บ้านกร่าง	10,817.93
		ป่าแฝก	30,873.62
		หนองตุม	29,158.22
	คีรีมาศ	โตนด	19,498.97
		ทุ่งยางเมือง	34,915.84
		ทุ่งหลวง	14,671.74
		นาเชิงคีรี	55,984.04
		บ้านน้ำพุ	58,438.20

ตารางภาคผนวก ก54 สรุปลพื้นที่เสี่ยงภัยน้ำท่วมในพื้นที่เกษตรน้ำฝน

ของสำนักงานทรัพยากรน้ำภาค 9 ระหว่างเดือน กรกฎาคม - ธันวาคม พ.ศ. 2563

จังหวัด	อำเภอ	ตำบล	พื้นที่เสี่ยง (ไร่)
		บ้านป้อม	56,078.13
		ศรีศรีมาศ	45,012.69
		สามพวง	17,914.27
		หนองกระดิ่ง	37,030.30
		หนองจิก	54,756.71
	ทุ่งเสลี่ยม	ไทยชนะศึก	0.57
		กลางดง	0.68
		ทุ่งเสลี่ยม	12.22
		บ้านใหม่ไชยมงคล	222.23
	บ้านด่านลานหอย	ตลิ่งชัน	0.50
		บ้านด่าน	2.66
		ลานหอย	6.96
		วังตะคร้อ	7.52
		วังน้ำขาว	3.00
		วังลึก	4.02
		หนองหญ้าปล้อง	1.08
	ศรีนคร	คลองมะพลับ	259.43
		นครเดิฐ	48,330.44
		น้ำชุม	20,259.47
		ศรีนคร	23,963.18
		หนองบัว	15,519.26
	ศรีสัชชนาลัย	แม่สำ	26,384.49
		แม่สิน	35,025.51
		ดงคู	24,441.76
		ท่าชัย	57,649.83
		บ้านแก่ง	52,529.05
		บ้านตึก	32,178.21

ตารางภาคผนวก ก54 สรุปพื้นที่เสี่ยงภัยน้ำท่วมในพื้นที่เกษตรน้ำฝน

ของสำนักงานทรัพยากรน้ำภาค 9 ระหว่างเดือน กรกฎาคม - ธันวาคม พ.ศ. 2563

จังหวัด	อำเภอ	ตำบล	พื้นที่เสี่ยง (ไร่)
		ป่าจู้	898.05
		ศรีสัชชนาลัย	9,450.50
		สารจิตร	5,061.40
		หนองอ้อ	20,666.77
		หาดเสี้ยว	205.35
	ศรีสำโรง	เกาะตาเลี้ยง	70,572.86
		คลองตาล	4,753.77
		ทับผึ้ง	6,187.42
		นาขุนไกร	152,401.91
		บ้านไร่	25,616.50
		บ้านซ่าน	23,688.49
		บ้านนา	12,392.70
		ราวต้นจันทร์	64,820.42
		วังใหญ่	25,887.46
		วังทอง	15,440.79
		วังลึก	4,211.53
		วัดเกาะ	18,994.67
		สามเรือน	4,282.00
	สวรรคโลก	เมืองบางขลัง	71,661.42
		เมืองบางยม	64.74
		เมืองสวรรคโลก	781.39
		ในเมือง	42,279.46
		คลองกระจง	2,543.75
		คลองยาง	129,027.61
		ท่าทอง	2,611.59
		นาฟุ้ง	51,094.43
		ปากน้ำ	12,633.06

ตารางภาคผนวก ก54 สรุปพื้นที่เสี่ยงภัยน้ำท่วมในพื้นที่เกษตรน้ำฝน

ของสำนักงานทรัพยากรน้ำภาค 9 ระหว่างเดือน กรกฎาคม - ธันวาคม พ.ศ. 2563

จังหวัด	อำเภอ	ตำบล	พื้นที่เสี่ยง (ไร่)
		ป่ากุมเกาะ	28,196.23
		ย่านยาว	10,490.62
		วังไม้ขอน	5,584.49
		วังพันพาทย	810.81
		หนองกลับ	33,711.57
สุโขทัย			2,482,256.91
อุตรดิตถ์	เมืองอุตรดิตถ์	แสนตอ	6,438.86
		ขุนฝาง	4,473.51
		คิ่งตะเภา	1,192.21
		จี้วาม	6,024.91
		ท่าเสา	1,188.23
		น้ำริด	4,563.66
		บ้านด่าน	5,651.46
		บ้านด่านนาขาม	15,623.54
		ป่าเช่า	4,075.55
		ผาจุก	13,967.68
		วังดิน	9,725.15
		หาดกรวด	10,004.71
		หาดจิว	4,975.56
	ตรอน	ข่อยสูง	11,332.26
		น้ำอ่าง	47,690.65
		วังแดง	28,102.42
	ทองแสนขัน	น้ำพี	73,205.90
		บ่อทอง	78,747.39
		ป่าคาย	63,875.83
		ผักขวง	49,268.23
	ท่าปลา	จริม	2,204.46

ตารางภาคผนวก ก54 สรุปพื้นที่เสี่ยงภัยน้ำท่วมในพื้นที่เกษตรน้ำฝน

ของสำนักงานทรัพยากรน้ำภาค 9 ระหว่างเดือน กรกฎาคม - ธันวาคม พ.ศ. 2563

จังหวัด	อำเภอ	ตำบล	พื้นที่เสี่ยง (ไร่)
		ท่าปลา	6,617.20
		นางพญา	3,259.15
		น้ำหมั้น	70,895.12
		ผาเลือด	33,696.14
	น้ำปาด	เด่นเหล็ก	35,493.70
		แสนตอ	50,734.59
		ท่าแฝก	47,232.58
		น้ำไคร้	66,058.52
		น้ำไผ่	85,124.09
		บ้านฝาย	45,481.04
		ห้วยมุ่น	102,135.66
	บ้านโคก	นาขุม	26.84
		ม่วงเจ็ดต้น	0.01
	พิชัย	ในเมือง	6,615.62
		ไร่อ้อย	12,009.73
		คอรัม	11,625.14
		ท่ามะเฟือง	31,922.27
		ท่าสัก	18,559.24
		นายาง	89,983.59
		นาอิน	23,807.49
		บ้านหม้อ	7,458.78
		พญาแมน	8,907.25
	ปากท่า	บ้านเสี้ยว	15,615.52
		ปากท่า	13,286.72
		สองคอน	29,596.21
		สองห้อง	24,779.55
	ลับแล	แม่พูล	30,499.01

ตารางภาคผนวก ก54 สรุปพื้นที่เสี่ยงภัยน้ำท่วมในพื้นที่เกษตรน้ำฝน

ของสำนักงานทรัพยากรน้ำภาค 9 ระหว่างเดือน กรกฎาคม - ธันวาคม พ.ศ. 2563

จังหวัด	อำเภอ	ตำบล	พื้นที่เสี่ยง (ไร่)
		ชัยชุมพล	27,851.25
		ด่านแม่คำมัน	6,332.75
		ทุ่งยั้ง	11,842.58
		น่านกกก	9,947.49
		ฝายหลวง	18,171.75
อุดรดิตถ์	ผลรวม		1,387,898.77
ผลรวมทั้งหมด			18,811,151.85

ตารางภาคผนวก ก55 สรุปพื้นที่เสี่ยงภัยน้ำท่วมในพื้นที่เกษตรน้ำฝน
ของสำนักงานทรัพยากรน้ำภาค 9 เดือน กรกฎาคม พ.ศ. 2563

จังหวัด	อำเภอ	ตำบล	พื้นที่เสี่ยง (ไร่)	
แพร่	เด่นชัย	ไทรย้อย	11.38	
		เหมืองหม้อ	2.34	
		แม่คำมี	0.00	
		แม่หล่าย	0.25	
		ในเวียง	0.20	
		กาญจนา	2,132.00	
		ซ้อแฮ	3,165.85	
		ท่าข้าม	1,716.36	
		น้ำชำ	1,790.18	
		บ้านถิ่น	5,754.48	
		ป่าแดง	3,458.03	
		ป่าเมต	531.45	
		วังธง	1,046.27	
		วังหงส์	1,979.53	
		สวนเขื่อน	7,624.67	
		ห้วยม้า	2,482.72	
		ร้องกวาง	บ้านเวียง	3.50
		สูงเม่น	บ้านกาศ	0.02
		หนองม่วงไข่	ตำหนักธรรม	1.27
			น้ำรัต	0.04
		หนองม่วงไข่	0.01	
แพร่ ผลรวม			31,700.55	
น่าน	เฉลิมพระเกียรติ	ขุนน่าน	62,484.89	
		ห้วยโก๋น	30,519.84	
	เชียงกลาง	เชียงกลาง	12,580.87	
		เชียงคาน	3,312.38	
		เปือ	10,116.88	

ตารางภาคผนวก ก55 สรุปพื้นที่เสี่ยงภัยน้ำท่วมในพื้นที่เกษตรน้ำฝน
ของสำนักงานทรัพยากรน้ำภาค 9 เดือน กรกฎาคม พ.ศ. 2563

จังหวัด	อำเภอ	ตำบล	พื้นที่เสี่ยง (ไร่)
		พญาแก้ว	15,503.20
		พระธาตุ	1,380.49
		พระพุทธรบาท	2,630.71
	เมืองน่าน	เรือง	3,866.65
		ไชยสถาน	1,464.57
		กองควาย	3,742.71
		คูใต้	9,602.30
		ถืมตอง	1,190.64
		นาซาว	7,071.90
		ป่อ	65,801.82
		ป่อสวก	13,391.93
		ผาสิงห์	25,383.88
		สะเนียน	106,866.93
	เวียงสา	แม่ชะนิง	0.48
		ทุ่งศรีทอง	0.08
	แม่จริม	แม่จริม	0.07
	ท่าวังผา	แสนทอง	10,588.76
		จอมพระ	8,497.10
		ตาลชุม	30,960.81
		ท่าวังผา	2,982.27
		ป่าคา	25,589.09
		ผาดอ	19,424.92
		ผาทอง	52,199.14
		ยม	2,107.88
		ริม	1,887.78
		ศรีภูมิ	18,799.08
	ทุ่งช้าง	และ	11,819.37

ตารางภาคผนวก ก55 สรุปพื้นที่เสี่ยงภัยน้ำท่วมในพื้นที่เกษตรน้ำฝน
ของสำนักงานทรัพยากรน้ำภาค 9 เดือน กรกฎาคม พ.ศ. 2563

จังหวัด	อำเภอ	ตำบล	พื้นที่เสี่ยง (ไร่)
		งอบ	26,306.95
		ทุ่งช้าง	20,698.74
		ปอน	23,352.43
	บ่อเกลือ	ดงพญา	27,365.61
		บ่อเกลือเหนือ	30,120.08
		บ่อเกลือใต้	42,039.16
		ภูฟ้า	22,509.51
	ปัว	เจดีย์ชัย	10,410.29
		แงง	5,143.57
		ไชยวัฒนา	1,554.51
		ป่ากลาง	3,638.92
		ภูคา	66,553.64
		วรรณคร	2,230.24
		ศิลาแลง	3,836.55
		สกาด	13,761.64
		สถาน	2,680.05
		อวน	27,658.34
	ภูเพียง	เมืองจั้ง	21,705.40
		ท่านาว	2,254.98
		นาปัง	3,712.50
		น้ำเกียน	10,640.05
		น้ำแก่น	12,113.78
		ฝายแก้ว	50,198.30
		ม่วงตึ๊ด	3,474.15
	สองแคว	ชนแดน	41,363.23
		นาไร่หลวง	48,576.65
		ยอด	17,564.77

ตารางภาคผนวก ก55 สรุปพื้นที่เสี่ยงภัยน้ำท่วมในพื้นที่เกษตรน้ำฝน
ของสำนักงานทรัพยากรน้ำภาค 9 เดือน กรกฎาคม พ.ศ. 2563

จังหวัด	อำเภอ	ตำบล	พื้นที่เสี่ยง (ไร่)
	สันติสุข	คู่งษ์	17,885.63
		ป่าแลหลวง	27,424.69
		พงษ์	48,239.56
น่าน ผลรวม			1,196,783.32
พิจิตร	เมืองพิจิตร	หัวดง	0.18
	โพทะเล	โพทะเล	20.86
		ทะนง	19,558.57
		ท่าเสา	67.24
		ท่าขมิ้น	15,547.98
		ท่าม่วง	5.52
		ท่าบัว	0.26
		ท้ายน้ำ	13,607.06
		บ้านน้อย	0.01
	โพธิ์ประทับช้าง	ไผ่ท่าโพ	1.37
		ดงเสือเหลือง	5.80
		ทุ่งใหญ่	0.89
	ดงเจริญ	ห้วยร่วม	2.53
	ตะพานหิน	จั่วราย	8,063.98
		ดงตะขบ	15,712.11
		ทุ่งโพธิ์	12,858.20
		วังหลุม	31,549.12
		หนองพยอม	23,249.47
	ทับคล้อ	เขาเจ็ดลูก	1.11
		เขาทราย	0.99
		ทับคล้อ	5.37
		ท้ายทุ่ง	2.78
	บางมูลนาก	เนินมะกอก	2,235.51

ตารางภาคผนวก ก55 สรุปพื้นที่เสี่ยงภัยน้ำท่วมในพื้นที่เกษตรน้ำฝน
ของสำนักงานทรัพยากรน้ำภาค 9 เดือน กรกฎาคม พ.ศ. 2563

จังหวัด	อำเภอ	ตำบล	พื้นที่เสี่ยง (ไร่)
		ภูมิ	12,320.40
		ลำประดา	20,227.04
		วังกรด	20,997.26
		วังตะกู	21,742.36
		วังสำโรง	17,960.39
		ห้วยเขน	3,192.45
	บึงนาราง	แหลมรัง	32,837.18
		โพธิ์ไทรงาม	23,681.44
		บางลาย	6,274.63
		บึงนาราง	32,549.56
		ห้วยแก้ว	21,887.17
	วชิรบุรี	วังโมกข์	14.95
		หนองหลุม	0.59
	วังทรายพูน	หนองปล้อง	0.44
	สากเหล็ก	สากเหล็ก	0.18
	สามง่าม	กำแพงดิน	1.10
พิจิตร ผลรวม			356,184.04
พิษณุโลก	เมืองพิษณุโลก	จ้างาม	0.70
		ดอนทอง	11,046.24
		ท่าโพธิ์	2,152.13
		บ้านป่า	7,213.62
		บึงพระ	12,125.25
		วังน้ำคู้	11,413.18
		วัดจันทร์	1,304.11
		วัดพริก	11,061.01
	บางกระทุ่ม	โคกสลุด	6,827.82
		ไผ่ล้อม	2,960.13

ตารางภาคผนวก ก55 สรุปพื้นที่เสี่ยงภัยน้ำท่วมในพื้นที่เกษตรน้ำฝน
ของสำนักงานทรัพยากรน้ำภาค 9 เดือน กรกฎาคม พ.ศ. 2563

จังหวัด	อำเภอ	ตำบล	พื้นที่เสี่ยง (ไร่)
		ท่าตาล	29,995.39
		นครป่าหมาก	19,980.77
		บางกระทุ่ม	14,144.69
		บ้านไร่	7,635.43
		สนามคลี	9,614.16
	บางระกำ	คู่ม่วง	38,772.09
		ชุมแสงสงคราม	34,289.19
		ท่านางงาม	5,146.40
		นิคมพัฒนา	32,029.17
		ป่อทอง	20,957.88
		บางระกำ	46,135.72
		บึงกอก	46,420.59
		ปลักแรด	29,612.00
		พันเสา	38,925.67
		วังอิทก	10,523.14
		หนองกุลา	88,448.85
	พรหมพิราม	ตลุกเทียม	0.50
		วังวน	3,254.30
	วังทอง	แม่ระกา	2.95
		พันชาลี	0.03
		หนองพระ	0.03
	วัดโบสถ์	คันไช้	0.00
		ท่างาม	0.95
พิษณุโลก ผลรวม			541,994.08
สุโขทัย	เมืองสุโขทัย	เมืองเก่า	51,038.27
		ตาลเตี้ย	9,543.64
		ธานี	93.71

ตารางภาคผนวก ก55 สรุปพื้นที่เสี่ยงภัยน้ำท่วมในพื้นที่เกษตรน้ำฝน
ของสำนักงานทรัพยากรน้ำภาค 9 เดือน กรกฎาคม พ.ศ. 2563

จังหวัด	อำเภอ	ตำบล	พื้นที่เสี่ยง (ไร่)
		บ้านกล้วย	27,804.19
		บ้านสวน	25,280.06
		บ้านหลุม	2,331.66
		ปากแคว	29.25
		ปากพระ	8,072.38
		ยางซ้าย	3,982.38
		วังทองแดง	38,034.18
	กงไกรลาศ	ไกรโน	26,189.92
		ไกรกลาง	7,905.83
		กกแรต	29.06
		กง	17,869.80
		ดงเดือย	10,017.99
		ท่าฉนวน	17,153.40
		บ้านกร่าง	5,408.97
		ป่าแฝก	15,436.81
		หนองตุม	14,578.14
	ศรีรัต	โตนด	9,749.49
		ทุ่งยางเมือง	17,457.55
		ทุ่งหลวง	7,335.87
		นาเชิงคีรี	27,991.99
		บ้านน้ำพุ	29,216.53
		บ้านป้อม	28,038.75
		ศรีศรีรัต	22,505.68
		สามพวง	8,957.14
		หนองกระดิ่ง	18,514.39
		หนองจิก	27,371.73
	ทุ่งเสลี่ยม	ไทยชนะศึก	0.27

ตารางภาคผนวก ก55 สรุปพื้นที่เสี่ยงภัยน้ำท่วมในพื้นที่เกษตรน้ำฝน
ของสำนักงานทรัพยากรน้ำภาค 9 เดือน กรกฎาคม พ.ศ. 2563

จังหวัด	อำเภอ	ตำบล	พื้นที่เสี่ยง (ไร่)
		กลางดง	0.22
		ทุ่งเสลี่ยม	6.11
		บ้านใหม่ไชยมงคล	111.12
	บ้านด่านลานหอย	บ้านด่าน	0.67
		ลานหอย	1.73
		วังน้ำขาว	0.77
	ศรีนคร	คลองมะพลับ	129.72
		นครเดิฐ	24,165.20
		น้ำชุม	10,129.74
		ศรีนคร	11,981.59
		หนองบัว	7,757.59
	ศรีสัชชนาลัย	แม่อิน	0.00
		ดงคู	0.90
		ท่าชัย	105.01
		บ้านตึก	5.83
		ศรีสัชชนาลัย	67.42
		สารจิตร	1.31
	ศรีสำโรง	เกาะตาเลี้ยง	35,279.86
		คลองตาล	2,376.88
		ทับผึ้ง	3,092.45
		นาขุนไกร	76,198.88
		บ้านไร่	12,808.25
		บ้านชาน	11,844.24
		บ้านนา	6,196.35
		ราวต้นจันทร์	32,408.41
		วังใหญ่	12,940.54
		วังทอง	7,720.40

ตารางภาคผนวก ก55 สรุปพื้นที่เสี่ยงภัยน้ำท่วมในพื้นที่เกษตรน้ำฝน
ของสำนักงานทรัพยากรน้ำภาค 9 เดือน กรกฎาคม พ.ศ. 2563

จังหวัด	อำเภอ	ตำบล	พื้นที่เสี่ยง (ไร่)
		วังลึก	2,105.77
		วัดเกาะ	9,497.34
		สามเรือน	2,141.00
	สวรรคโลก	เมืองบางซ่ง	35,830.71
		เมืองบางยม	32.37
		เมืองสวรรคโลก	390.69
		ในเมือง	21,139.73
		คลองกระจง	1,271.87
		คลองยาง	64,512.47
		ท่าทอง	1,305.80
		นาทุ่ง	25,547.21
		ปากน้ำ	6,316.09
		ป่ากุมเกาะ	14,098.11
		ย่านยาว	5,245.31
		วังไม้ขอน	2,792.25
		วังพินพาทย	405.41
		หนองกลับ	16,855.79
สุโขทัย ผลรวม			942,758.12
อุตรดิตถ์	เมืองอุตรดิตถ์	ท่าเสา	0.02
		น้ำริด	10.96
		บ้านดำนานาขาม	0.01
		หาดกรวด	0.18
	ตรอน	ช้อยสูง	5,666.13
		น้ำอ่าง	23,845.06
		วังแดง	14,051.19
	ทองแสนขัน	ป่าคาย	1.05
	ท่าปลา	น้ำหมัน	0.01

ตารางภาคผนวก ก55 สรุปพื้นที่เสี่ยงภัยน้ำท่วมในพื้นที่เกษตรน้ำฝน
ของสำนักงานทรัพยากรน้ำภาค 9 เดือน กรกฎาคม พ.ศ. 2563

จังหวัด	อำเภอ	ตำบล	พื้นที่เสี่ยง (ไร่)
	พิชัย	ในเมือง	2,205.21
		ไร่อ้อย	4,003.24
		คอรัม	3,875.11
		ท่ามะเฟือง	10,641.17
		ท่าสัก	6,186.48
		นายาง	29,994.48
		นาอิน	7,935.75
		บ้านหม้อ	2,486.26
		พญาแมน	2,968.07
	ลับแล	แม่พูล	15,249.49
		ชัยจุมพล	13,925.62
		ด่านแม่คำมัน	3,166.36
		ทุ่งยั้ง	5,921.29
		น่านกกก	4,973.74
		ฝายหลวง	9,085.38
อุตรดิตถ์ ผลรวม			166,192.27
ผลรวมทั้งหมด			3,235,612.37

ตารางภาคผนวก ก56 สรุปพื้นที่เสี่ยงภัยน้ำท่วมในพื้นที่เกษตรน้ำฝน

ของสำนักงานทรัพยากรน้ำภาค 9 เดือน สิงหาคม พ.ศ. 2563

จังหวัด	อำเภอ	ตำบล	พื้นที่เสี่ยง (ไร่)	
แพร่	เด่นชัย	เด่นชัย	5,709.97	
		แม่จั่ว	9,530.51	
		ไทรน้อย	28,241.99	
		ปงป่าหวาย	593.32	
		ห้วยไร่	34,757.74	
		เมืองแพร่	เหมืองหม้อ	2.34
			แม่คำมี	0.01
			แม่หล่าย	0.25
			ในเวียง	0.20
			กาญจนา	2,132.00
	ช่อแฮ		3,167.70	
	ท่าข้าม		1,716.36	
	น้ำชำ		1,790.26	
	บ้านถิ่น		5,754.73	
	ป่าแดง		3,458.03	
	ป่าเมต	531.85		
	ร้องกวาง	วังธง	1,046.27	
		วังหงส์	1,979.53	
		สวนเขื่อน	7,624.67	
		ห้วยม้า	2,482.97	
แม่ทราย		11,729.35		
แม่ยางตาล		5,468.50		
แม่ยางร้อง		16,576.48		
แม่ยางฮ่อ		13,834.46		
ไผ่โทน		27,023.17		
ทุ่งศรี		7,802.76		
น้ำเลา	17,129.13			

ตารางภาคผนวก ก56 สรุปพื้นที่เสี่ยงภัยน้ำท่วมในพื้นที่เกษตรน้ำฝน

ของสำนักงานทรัพยากรน้ำภาค 9 เดือน สิงหาคม พ.ศ. 2563

จังหวัด	อำเภอ	ตำบล	พื้นที่เสี่ยง (ไร่)
		บ้านเวียง	47,553.57
		ร้องเข็ม	4,155.22
		ร้องกวาง	14,912.46
		ห้วยโรง	24,360.29
	ลอง	เวียงต้า	41,804.50
		แม่ปาน	12,331.28
		ต้าผามอก	20,972.15
		ทุ่งแล้ง	33,091.20
		บ่อเหล็กทอง	35,983.27
		บ้านปิน	17,868.49
		ปากกาง	9,054.52
		ห้วยอ้อ	13,072.71
		ห้วยทุ่ง	13,971.14
	วังชิ้น	แม่เกิง	13,157.31
		แม่ป่าก	9,889.62
		แม่พุง	32,745.83
		นาพูน	69,542.16
		ป่าสัก	8,301.30
		วังชิ้น	44,862.73
		สรอย	7,697.79
	สอง	เตาปูน	43,074.42
		แดนชุมพล	0.04
		ทุ่งน้ำว	2,244.53
		บ้านกลาง	8,998.30
		บ้านหนอง	6,428.49
		สะเอียบ	53,144.39
		ห้วยหม้าย	23,434.81

ตารางภาคผนวก ก56 สรุบบพื้นที่เสี่ยงภัยน้ำท่วมในพื้นที่เกษตรน้ำฝน

ของสำนักงานทรัพยากรน้ำภาค 9 เดือน สิงหาคม พ.ศ. 2563

จังหวัด	อำเภอ	ตำบล	พื้นที่เสี่ยง (ไร่)
		หัวเมือง	0.00
	สูงเม่น	เวียงทอง	1,669.60
		ดอนมูล	0.08
		น้ำชำ	0.15
		บ้านเหล่า	5,873.87
		บ้านกวาง	2,114.64
		บ้านกาศ	305.49
		บ้านปาง	2,957.26
		ร่องกาศ	0.01
		สบสาย	2,223.21
		หัวฝาย	8,428.46
	หนองม่วงไข่	ตำหนักธรรม	1,409.33
		ทุ่งแค้ว	4,878.53
		น้ำริด	1,265.62
		วังหลวง	924.83
		หนองม่วงไข่	149.91
แพร่ ผลรวม			854,938.05
น่าน	เฉลิมพระเกียรติ	ขุนน่าน	62,484.89
		หัวยโถ้น	30,519.84
	เชียงกลาง	เชียงกลาง	12,580.87
		เชียงคาน	3,312.38
		เปือ	10,116.88
		พญาแก้ว	15,503.20
		พระธาตุ	1,380.49
		พระพุทธรบาท	2,630.71
	เมืองน่าน	เรือง	3,866.65
		ไชยสถาน	1,464.57

ตารางภาคผนวก ก56 สรุปพื้นที่เสี่ยงภัยน้ำท่วมในพื้นที่เกษตรน้ำฝน
ของสำนักงานทรัพยากรน้ำภาค 9 เดือน สิงหาคม พ.ศ. 2563

จังหวัด	อำเภอ	ตำบล	พื้นที่เสี่ยง (ไร่)
		กองควาย	3,742.84
		คูใต้	9,602.30
		ถ้ำตอง	1,190.64
		นาซาว	7,073.76
		ป่อ	65,801.82
		ป่อสวก	13,391.96
		ผาสิงห์	25,383.88
		สะเนี่ยน	106,869.43
	เวียงสา	แม่ชะนิง	44,378.73
		แม่สา	7,912.93
		แม่สาคร	36,156.39
		ไหล่น่าน	41,565.28
		กลางเวียง	1,680.82
		ซึ้ง	14,116.90
		จอมจันทร์	19,879.36
		ตาลชุม	6,731.96
		ทุ่งศรีทอง	31,415.93
		นาเหลือง	2,803.10
		น้ำบัว	13,786.34
		น้ำมวบ	34,093.88
		ปงสนุก	17,044.37
		ยาบหัวนา	64,693.56
		สำน	18,367.24
		สำนนานองใหม่	13,934.33
		อายนาลัย	27,323.10
	แม่จริม	แม่จริม	24,227.20
		น้ำปาย	19,415.45

ตารางภาคผนวก ก56 สรุปพื้นที่เสี่ยงภัยน้ำท่วมในพื้นที่เกษตรน้ำฝน
ของสำนักงานทรัพยากรน้ำภาค 9 เดือน สิงหาคม พ.ศ. 2563

จังหวัด	อำเภอ	ตำบล	พื้นที่เสี่ยง (ไร่)
		น้ำพาง	36,280.35
		หนองแดง	31,437.45
		หมอมือง	11,147.12
	ท่าวังผา	แสนทอง	10,588.76
		จอมพระ	8,497.10
		ตาลชุม	30,960.81
		ท่าวังผา	2,982.27
		ป่าคา	25,590.34
		ผาตอ	19,424.92
		ผาทอง	52,199.14
		ยม	2,107.88
		ริม	1,887.78
		ศรีภูมิ	18,799.08
	ทุ่งช้าง	และ	11,819.37
		งอบ	26,306.95
		ทุ่งช้าง	20,698.74
		ปอน	23,352.43
	นาน้อย	เซียงของ	4,645.75
		นาน้อย	10,252.71
		น้ำตก	41,956.11
		บัวใหญ่	27,859.25
		ศรีสะเกษ	41,576.93
		สถาน	22,530.88
		สันทะ	52,295.92
	นาหมื่น	เมืองลี	0.04
		นาทะนุง	1,021.40
		บ่อแก้ว	27.56

ตารางภาคผนวก ก56 สรุปพื้นที่เสี่ยงภัยน้ำท่วมในพื้นที่เกษตรน้ำฝน

ของสำนักงานทรัพยากรน้ำภาค 9 เดือน สิงหาคม พ.ศ. 2563

จังหวัด	อำเภอ	ตำบล	พื้นที่เสี่ยง (ไร่)
		ปึงหลวง	0.01
	บ่อเกลือ	ดงพญา	27,365.61
		บ่อเกลือเหนือ	30,120.08
		บ่อเกลือใต้	42,039.16
		ภูฟ้า	22,509.51
	บ้านหลวง	บ้านฟ้า	9.67
	ปัว	เจดีย์ชัย	10,410.29
		แงง	5,143.57
		ไชยวัฒนา	1,554.51
		ป่ากลาง	3,638.92
		ภูคา	66,553.64
		วรนคร	2,230.24
		ศิลาแลง	3,836.55
		สกาด	13,761.64
		สถาน	2,680.05
		อวน	27,658.34
	ภูเพียง	เมืองจั้ง	21,705.40
		ทำน้าว	2,254.98
		นาปัง	3,712.58
		น้ำเกียน	10,640.05
		น้ำแก่น	12,117.42
		ฝายแก้ว	50,198.48
		ม่วงตึ๊ด	3,474.15
	สองแคว	ชนแดน	41,363.23
		นาไร่หลวง	48,576.65
		ยอด	17,582.95
	สันติสุข	คู่งษ์	17,885.63

ตารางภาคผนวก ก56 สรุปพื้นที่เสี่ยงภัยน้ำท่วมในพื้นที่เกษตรน้ำฝน

ของสำนักงานทรัพยากรน้ำภาค 9 เดือน สิงหาคม พ.ศ. 2563

จังหวัด	อำเภอ	ตำบล	พื้นที่เสี่ยง (ไร่)
		ป่าแลหลวง	27,424.69
		พงษ์	48,240.29
น่าน ผลรวม			1,917,379.26
พิจิตร	เมืองพิจิตร	เมืองเก่า	0.00
		โรงช้าง	2.55
		ไผ่ขวาง	2,272.63
		ท่าฝ่อ	87.11
		บ้านนุ่ง	6,841.95
		ป่ามะคาบ	0.57
		ย่านยาว	1,020.00
		สายคำโห้	17,898.79
		หัวดง	8,461.88
	โพทะเล	โพทะเล	20.86
		ทะนง	19,558.57
		ท่าเสา	67.24
		ท่าขมิ้น	15,547.98
		ท่านั้ง	5.52
		ท่าบัว	0.26
		ท้ายน้ำ	13,607.06
		บ้านน้อย	0.01
	โพธิ์ประทับช้าง	เนินสว่าง	37,424.63
		โพธิ์ประทับช้าง	0.02
		ไผ่ท่าโพ	20,084.18
		ไผ่รอบ	50,866.44
		ดงเสือเหลือง	25,276.56
		ทุ่งใหญ่	26,325.87
		วังจิก	18,553.54

ตารางภาคผนวก ก56 สรุปพื้นที่เสี่ยงภัยน้ำท่วมในพื้นที่เกษตรน้ำฝน

ของสำนักงานทรัพยากรน้ำภาค 9 เดือน สิงหาคม พ.ศ. 2563

จังหวัด	อำเภอ	ตำบล	พื้นที่เสี่ยง (ไร่)
	ดงเจริญ	วังจั่ว	24,023.79
		วังจั่วใต้	4,119.15
		ห้วยพุก	11,777.35
		ห้วยร่วม	26,875.03
	ตะพานหิน	จั่วราย	8,063.98
		ดงตะขบ	15,712.11
		ทุ่งโพธิ์	12,859.81
		วังหลุม	31,552.91
		หนองพยอม	23,250.75
	ทับคล้อ	เขาเจ็ดลูก	54,837.47
		เขาทราย	41,283.26
		ทับคล้อ	30,658.46
		ท้ายทุ่ง	54,365.44
	บางมูลนาก	เนินมะกอก	2,235.51
		ภูมิจึง	12,320.40
		ลำประดา	20,227.04
		วังกรด	20,997.64
		วังตะกั่ว	21,746.53
		วังสำโรง	17,960.39
		ห้วยเขน	3,192.45
	บึงนาราง	แหลมรัง	32,837.18
		โพธิ์ไทรงาม	23,681.44
		บางลาย	6,274.63
		บึงนาราง	32,549.68
		ห้วยแก้ว	21,887.17
	วชิรบุรี	บ้านนา	43,666.68
		บึงบัว	44,583.20

ตารางภาคผนวก ก56 สรุบบพื้นที่เสี่ยงภัยน้ำท่วมในพื้นที่เกษตรน้ำฝน
ของสำนักงานทรัพยากรน้ำภาค 9 เดือน สิงหาคม พ.ศ. 2563

จังหวัด	อำเภอ	ตำบล	พื้นที่เสี่ยง (ไร่)
		วังโมกข์	38,272.73
		หนองหลุม	19,338.85
	วังทรายพูน	วังทรายพูน	27,304.57
		หนองปล้อง	30,628.10
		หนองปลาไหล	27,851.64
		หนองพระ	44,075.53
	สากเหล็ก	คลองทราย	7,159.27
		ท่าเยี่ยม	8,544.51
		วังทับไทร	17,090.10
		สากเหล็ก	24,875.48
		หนองหญ้าไทร	11,983.65
	สามง่าม	เนินปอ	45,246.27
		กำแพงดิน	23,229.25
		รังนก	8,555.23
		สามง่าม	6,772.47
		หนองโสน	60,453.01
พิจิตร ผลรวม			1,308,844.31
พิษณุโลก	เนินมะปราง	เนินมะปราง	37,987.93
		ไทรย้อย	44,255.68
		ชมพู	50,959.43
		บ้านน้อยชุ่มชี	25,032.26
		บ้านมุง	28,827.26
		วังโพรง	34,742.88
		วังยาง	31,871.88
	เมืองพิษณุโลก	จ้วงาม	0.70
		ดอนทอง	11,046.24
		ท่าโพธิ์	2,152.13

ตารางภาคผนวก ก56 สรุปพื้นที่เสี่ยงภัยน้ำท่วมในพื้นที่เกษตรน้ำฝน

ของสำนักงานทรัพยากรน้ำภาค 9 เดือน สิงหาคม พ.ศ. 2563

จังหวัด	อำเภอ	ตำบล	พื้นที่เสี่ยง (ไร่)
		บ้านป่า	7,213.62
		บึงพระ	12,125.25
		วังน้ำคู้	11,413.18
		วัดจันทร์	1,304.11
		วัดพริก	11,061.01
	ชาติตระการ	ชาติตระการ	10,458.51
		ท่าสะแก	12,038.88
		ป่อภาค	50,094.24
		บ้านดง	69,751.47
		ป่าแดง	20,501.73
		สวนเมี่ยง	60,807.60
	นครไทย	เนินเพิ่ม	53,123.93
		นครไทย	1,226.58
		นครชุม	11,409.44
		นาบัว	25,749.74
		น้ำกุ่ม	17,103.03
		ป่อโพธิ์	58,835.99
		บ้านแยง	67,183.03
		บ้านพร้าว	12,399.65
		ยางโกลน	22,638.15
		หนองกะท้าว	136,066.18
		ห้วยเฮี้ย	83,271.39
	บางกระทุ่ม	โคกสลุด	6,827.82
		ไผ่ล้อม	2,960.13
		ท่าตาล	29,995.39
		นครป่าหมาก	19,980.77
		บางกระทุ่ม	14,144.69

ตารางภาคผนวก ก56 สรุปพื้นที่เสี่ยงภัยน้ำท่วมในพื้นที่เกษตรน้ำฝน

ของสำนักงานทรัพยากรน้ำภาค 9 เดือน สิงหาคม พ.ศ. 2563

จังหวัด	อำเภอ	ตำบล	พื้นที่เสี่ยง (ไร่)
		บ้านไร่	7,635.43
		สนามคลี	9,614.59
	บางระกำ	คูม่วง	38,772.09
		ชุมแสงสงคราม	34,289.19
		ท่านางงาม	5,146.40
		นิคมพัฒนา	32,029.17
		ป่อทอง	20,962.89
		บางระกำ	46,135.72
		บึงกอก	46,420.59
		ปลักแรด	29,612.00
		พันเสา	39,015.97
		วังอิทก	10,524.36
		หนองกุลา	88,600.00
	พรหมพิราม	ดงประจำ	18,220.82
		ตลุกเทียม	2,654.38
		ทับยายเชียง	27,522.54
		วังวน	3,412.24
		ศรีภิรมย์	4.27
		หอกลอง	6.43
	วังทอง	แก่งโสภา	0.57
		แม่ระกา	2.95
		บ้านกลาง	0.22
		พันชาติ	1.94
		วังนกแอ่น	0.74
		หนองพระ	0.03
	วัดโบสถ์	คันไช้	13.86
		ท่างาม	1.19

ตารางภาคผนวก ก56 สรุปพื้นที่เสี่ยงภัยน้ำท่วมในพื้นที่เกษตรน้ำฝน

ของสำนักงานทรัพยากรน้ำภาค 9 เดือน สิงหาคม พ.ศ. 2563

จังหวัด	อำเภอ	ตำบล	พื้นที่เสี่ยง (ไร่)
		วัดโบสถ์	0.04
		หินลาด	0.03
พิษณุโลก ผลรวม			1,557,162.58
สุโขทัย	เมืองสุโขทัย	เมืองเก่า	51,038.27
		ตาลเตี้ย	9,543.64
		ธานี	93.71
		บ้านกล้วย	27,804.19
		บ้านสวน	25,280.06
		บ้านหลุม	2,331.66
		ปากแคว	29.25
		ปากพระ	8,072.38
		ยางซ้าย	3,982.38
		วังทองแดง	38,034.18
	กงไกรลาศ	ไกรโน	26,189.92
		ไกรกลาง	7,905.83
		กกแรต	29.06
		กง	17,869.80
		ดงเดือย	10,017.99
		ท่าฉนวน	17,153.40
		บ้านกร่าง	5,408.97
		ป่าแฝก	15,436.81
		หนองตุม	14,578.14
	คีรีมาศ	โตนด	9,749.49
		ทุ่งยางเมือง	17,457.55
		ทุ่งหลวง	7,335.87
		นาเชิงคีรี	27,991.99
		บ้านน้ำพุ	29,219.10

ตารางภาคผนวก ก56 สรุปพื้นที่เสี่ยงภัยน้ำท่วมในพื้นที่เกษตรน้ำฝน
ของสำนักงานทรัพยากรน้ำภาค 9 เดือน สิงหาคม พ.ศ. 2563

จังหวัด	อำเภอ	ตำบล	พื้นที่เสี่ยง (ไร่)
		บ้านป้อม	28,038.75
		ศรีคีรีมาศ	22,506.35
		สามพวง	8,957.14
		หนองกระดิ่ง	18,514.39
		หนองจิก	27,378.35
	ทุ่งเสลี่ยม	ไทยชนะศึก	0.30
		กลางดง	0.43
		ทุ่งเสลี่ยม	6.11
		บ้านใหม่ไชยมงคล	111.12
	บ้านด่านลานหอย	บ้านด่าน	0.67
		ลานหอย	3.48
		วังตะคร้อ	3.42
		วังน้ำขาว	0.77
	ศรีนคร	คลองมะพลับ	129.72
		นครเดิฐ	24,165.24
		น้ำชุม	10,129.74
		ศรีนคร	11,981.59
		หนองบัว	7,757.59
	ศรีสัชชนาลัย	แม่สำ	26,384.49
		แม่สิน	34,925.01
		ดงคู	24,440.86
		ท่าชัย	57,544.82
		บ้านแก่ง	52,529.05
		บ้านตึก	32,172.37
		ป่าจั่ว	898.05
		ศรีสัชชนาลัย	9,383.08
		สารจิตร	5,060.09

ตารางภาคผนวก ก56 สรุปพื้นที่เสี่ยงภัยน้ำท่วมในพื้นที่เกษตรน้ำฝน

ของสำนักงานทรัพยากรน้ำภาค 9 เดือน สิงหาคม พ.ศ. 2563

จังหวัด	อำเภอ	ตำบล	พื้นที่เสี่ยง (ไร่)
		หนองอ้อ	20,666.77
		หาดเสี้ยว	205.35
	ศรีสำโรง	เกาะตาเลี้ยง	35,279.86
		คลองตาล	2,376.88
		ทับผึ้ง	3,092.45
		นาขุนไกร	76,198.88
		บ้านไร่	12,808.25
		บ้านซ่าน	11,844.24
		บ้านนา	6,196.35
		ราวต้นจันทร์	32,408.41
		วังใหญ่	12,940.54
		วังทอง	7,720.40
		วังลึก	2,105.77
		วัดเกาะ	9,497.34
		สามเรือน	2,141.00
	สวรรคโลก	เมืองบางขลัง	35,830.71
		เมืองบางยม	32.37
		เมืองสวรรคโลก	390.69
		ในเมือง	21,139.73
		คลองกระจง	1,271.87
		คลองยาง	64,515.13
		ท่าทอง	1,305.80
		นาทุ่ง	25,547.21
		ปากน้ำ	6,316.12
		ป่ากุ่มเกาะ	14,098.12
		ย่านยาว	5,245.31
		วังไม้ขอน	2,792.25

ตารางภาคผนวก ก56 สรุปพื้นที่เสี่ยงภัยน้ำท่วมในพื้นที่เกษตรน้ำฝน

ของสำนักงานทรัพยากรน้ำภาค 9 เดือน สิงหาคม พ.ศ. 2563

จังหวัด	อำเภอ	ตำบล	พื้นที่เสี่ยง (ไร่)
		วังหินพาทย์	405.41
		หนองกล้วย	16,855.79
สุโขทัย ผลรวม			1,206,805.58
อุตรดิตถ์	เมืองอุตรดิตถ์	แสนตอ	6,436.75
		ขุนฝาง	4,473.51
		คู้งตะเภา	1,192.21
		จี้วังาม	6,024.91
		ท่าเสา	1,188.21
		น้ำริด	4,552.70
		บ้านด่าน	5,651.46
		บ้านด่านนาขาม	15,623.53
		ป่าเช่า	4,075.55
		ผาจุก	13,967.56
		วังดิน	9,717.58
		หาดกรวด	9,963.88
		หาดจิว	4,962.53
	ตรอน	ช้อยสูง	5,666.13
		น้ำอ่าง	23,845.08
		วังแดง	14,051.23
	ทองแสนขัน	น้ำพี	36,608.75
		บ่อทอง	39,373.69
		ป่าคาย	31,937.92
		ผักขวง	24,634.11
	ท่าปลา	จริม	1,102.23
		ท่าปลา	3,308.60
		นางพญา	1,629.58
		น้ำหมัน	35,447.62

ตารางภาคผนวก ก56 สรุปพื้นที่เสี่ยงภัยน้ำท่วมในพื้นที่เกษตรน้ำฝน

ของสำนักงานทรัพยากรน้ำภาค 9 เดือน สิงหาคม พ.ศ. 2563

จังหวัด	อำเภอ	ตำบล	พื้นที่เสี่ยง (ไร่)
		ผาเลือด	16,848.43
	น้ำปาด	เด่นเหล็ก	11,831.23
		แสนตอ	16,911.53
		ท่าแฝก	23,616.28
		น้ำไคร้	22,019.57
		น้ำไผ่	28,374.71
		บ้านฝาย	15,160.35
		ห้วยมุ่น	34,045.22
	บ้านโคก	นาชุม	8.95
		ม่วงเจ็ดต้น	0.00
	พิชัย	ในเมือง	2,205.21
		ไร่อ้อย	4,003.24
		คอรัม	3,875.11
		ท่ามะเฟือง	10,641.17
		ท่าสัก	6,186.48
		นายาง	29,994.56
		นาอิน	7,935.87
		บ้านหม้อ	2,486.26
		พญาแมน	2,969.87
	ปากท่า	บ้านเสี้ยว	5,205.17
		ปากท่า	4,428.91
		สองคอน	9,865.40
		สองห้อง	8,259.85
	ลับแล	แม่พูล	15,249.52
		ชัยจุมพล	13,925.63
		ด่านแม่คำมัน	3,166.39
		ทุ่งยั้ง	5,921.29

ตารางภาคผนวก ก56 สรุปพื้นที่เสี่ยงภัยน้ำท่วมในพื้นที่เกษตรน้ำฝน

ของสำนักงานทรัพยากรน้ำภาค 9 เดือน สิงหาคม พ.ศ. 2563

จังหวัด	อำเภอ	ตำบล	พื้นที่เสี่ยง (ไร่)
		นานกกก	4,973.76
		ฝายหลวง	9,086.37
อัตรดิตถ์ ผลรวม			624,631.65
ผลรวมทั้งหมด			7,469,761.44

ตารางภาคผนวก ก57 สรุปพื้นที่เสี่ยงภัยน้ำท่วมในพื้นที่เกษตรน้ำฝน

ของสำนักงานทรัพยากรน้ำภาค 9 เดือน กันยายน พ.ศ. 2563

จังหวัด	อำเภอ	ตำบล	พื้นที่เสี่ยง (ไร่)	
แพร่	เมืองแพร่	เหมืองหม้อ	2.34	
		แม่คำมี	0.00	
		แม่หล่าย	0.25	
		ในเวียง	0.20	
		กาญจนา	2,132.00	
		ช่อแฮ	3,165.85	
		ท่าข้าม	1,716.36	
		น้ำชำ	1,790.18	
		บ้านถิ่น	5,754.48	
		ป่าแดง	3,458.03	
		ป่าเมต	531.45	
		วังธง	1,046.27	
		วังหงส์	1,979.53	
	ร่องกวาง	สูงเม่น	สวนเขื่อน	7,624.67
			ห้วยม้า	2,482.72
			บ้านเวียง	3.50
			บ้านกาศ	0.02
			ตำหนักธรรม	1.27
			น้ำรัต	0.04
			หนองม่วงไข่	0.01
แพร่ ผลรวม			31,689.17	
น่าน	เฉลิมพระเกียรติ	ขุนน่าน	62,484.84	
		ห้วยโก๋น	30,518.87	
		เขียงกลาง	12,580.87	
		เขียงคาน	3,312.38	
		เปือ	10,116.54	
		พญาแก้ว	15,503.20	

ตารางภาคผนวก ก57 สรุปพื้นที่เสี่ยงภัยน้ำท่วมในพื้นที่เกษตรน้ำฝน
ของสำนักงานทรัพยากรน้ำภาค 9 เดือน กันยายน พ.ศ. 2563

จังหวัด	อำเภอ	ตำบล	พื้นที่เสี่ยง (ไร่)
		พระธาตุ	1,380.49
		พระพุทธบาท	2,630.71
	เมืองน่าน	เรือง	3,866.65
		ไชยสถาน	1,464.57
		กองควาย	3,742.66
		คูใต้	9,602.08
		ถ้ำตอง	1,190.64
		นาซาว	7,071.90
		ป่อ	65,799.95
		ป่อสวก	13,391.93
		ผาสิงห์	25,382.87
		สะเนียน	106,866.93
	เวียงสา	แม่ชะนิง	0.48
		ทุ่งศรีทอง	0.08
	ท่าวังผา	แสนทอง	10,588.76
		จอมพระ	8,497.10
		ตาลชุม	30,960.45
		ท่าวังผา	2,982.27
		ป่าคา	25,589.09
		ผาดอ	19,424.92
		ผาทอง	52,199.14
		ยม	2,107.88
		ริม	1,887.78
		ศรีภูมิ	18,799.08
	ทุ่งช้าง	ทุ่งช้าง	1.90
		ปอน	1.23
	ป่อเกลือ	ดงพญา	27,365.61

ตารางภาคผนวก ก57 สรุปพื้นที่เสี่ยงภัยน้ำท่วมในพื้นที่เกษตรน้ำฝน
ของสำนักงานทรัพยากรน้ำภาค 9 เดือน กันยายน พ.ศ. 2563

จังหวัด	อำเภอ	ตำบล	พื้นที่เสี่ยง (ไร่)
		ป่อเกลือเหนือ	30,120.08
		ป่อเกลือใต้	42,039.16
		ภูฟ้า	22,509.51
	ปัว	เจดีย์ชัย	10,410.29
		แก่ง	5,143.57
		ไชยวัฒนา	1,554.51
		ป่ากลาง	3,638.92
		ภูคา	66,553.64
		วรรณคร	2,230.24
		ศิลาแลง	3,836.55
		สกาด	13,761.64
		สถาน	2,680.05
		อวน	27,655.71
	ภูเพียง	เมืองจั้ง	0.41
		นาปัง	0.44
		ฝายแก้ว	0.04
	สองแคว	ชนแดน	41,363.17
		นาไร่หลวง	48,576.65
		ยอด	17,564.77
	สันติสุข	ป่าแลหลวง	0.74
		พงษ์	0.03
น่าน ผลรวม			916,953.96
พิจิตร	เมืองพิจิตร	เมืองเก่า	0.00
		โรงช้าง	2.55
		ไผ่ขวาง	2,272.63
		ท่าหอ	87.11
		บ้านบุง	6,841.95

ตารางภาคผนวก ก57 สรุปพื้นที่เสี่ยงภัยน้ำท่วมในพื้นที่เกษตรน้ำฝน
ของสำนักงานทรัพยากรน้ำภาค 9 เดือน กันยายน พ.ศ. 2563

จังหวัด	อำเภอ	ตำบล	พื้นที่เสี่ยง (ไร่)
		ป่ามะคาบ	0.57
		ย่านยาว	1,020.00
		สายคำโห้	17,898.79
		หัวดง	8,461.88
	โพทะเล	โพทะเล	20.86
		ทะนง	19,558.57
		ท่าเสา	67.24
		ท่าขมิ้น	15,547.98
		ท่าม่วง	5.52
		ท่าบัว	0.26
		ท้ายน้ำ	13,607.06
		บ้านน้อย	0.01
	โพธิ์ประทับช้าง	เนินสว่าง	37,424.63
		โพธิ์ประทับช้าง	0.02
		ไผ่ท่าโพ	20,084.18
		ไผ่รอบ	50,866.44
		ดงเสือเหลือง	25,276.56
		ทุ่งใหญ่	26,325.87
		วังจิก	18,553.54
	ดงเจริญ	ห้วยร่วม	2.53
	ตะพานหิน	จั่วราย	8,063.98
		ดงตะขบ	15,712.11
		ทุ่งโพธิ์	12,858.20
		วังหลุม	31,549.12
		หนองพยอม	23,249.47
	ทับคล้อ	เขาเจ็ดลูก	1.26
		เขาทราย	0.99

ตารางภาคผนวก ก57 สรุปพื้นที่เสี่ยงภัยน้ำท่วมในพื้นที่เกษตรน้ำฝน

ของสำนักงานทรัพยากรน้ำภาค 9 เดือน กันยายน พ.ศ. 2563

จังหวัด	อำเภอ	ตำบล	พื้นที่เสี่ยง (ไร่)
		ทับคล้อ	5.37
		ท้ายทุ่ง	2.78
	บางมูลนาก	เนินมะกอก	2,235.51
		ภูมิจึง	12,320.40
		ลำประดา	20,227.04
		วังกรด	20,997.26
		วังตะกู	21,742.36
		วังสำโรง	17,960.39
		ห้วยเขน	3,192.45
	บึงนาราง	แหลมรัง	32,837.18
		โพธิ์ไทรงาม	23,681.44
		บางลาย	6,274.63
		บึงนาราง	32,549.68
		ห้วยแก้ว	21,887.17
	วชิรบุรี	บ้านนา	43,666.68
		บึงบัว	44,583.20
		วังโมกข์	38,272.73
		หนองหลุม	19,338.85
	วังทรายพูน	วังทรายพูน	27,304.05
		หนองปล้อง	30,628.06
		หนองปลาไหล	27,851.64
		หนองพระ	44,073.59
	สากเหล็ก	คลองทราย	7,158.56
		ท่าเยี่ยม	8,544.51
		วังทับไทร	17,089.56
		สากเหล็ก	24,875.48
		หนองหญ้าไทร	11,983.65

ตารางภาคผนวก ก57 สรุปพื้นที่เสี่ยงภัยน้ำท่วมในพื้นที่เกษตรน้ำฝน

ของสำนักงานทรัพยากรน้ำภาค 9 เดือน กันยายน พ.ศ. 2563

จังหวัด	อำเภอ	ตำบล	พื้นที่เสี่ยง (ไร่)
	สามง่าม	เนินปอ	45,246.27
		กำแพงดิน	23,229.25
		รังนก	8,555.23
		สามง่าม	6,772.47
		หนองโสน	60,453.01
พิจิตร ผลรวม			1,060,902.33
พิษณุโลก	เนินมะปราง	ไทรย้อย	0.90
		บ้านน้อยชุ่มชื้น	0.60
		วังโพรง	0.33
	เมืองพิษณุโลก	จ้างาม	0.70
		ดอนทอง	11,046.24
		ท่าโพธิ์	2,152.13
		บ้านป่า	7,213.62
		บึงพระ	12,125.25
		วังน้ำคู้	11,413.18
		วัดจันทร์	1,304.11
		วัดพริก	11,061.01
	ชาติตระการ	ชาติตระการ	10,458.51
		ท่าสะแก	12,038.71
		ป่อภาค	50,094.19
		บ้านดง	69,751.47
		ป่าแดง	20,501.73
		สวนเมี่ยง	60,807.44
	นครไทย	น้ำกุ่ม	0.09
		หนองกะท้าว	0.68
	บางกระทุ่ม	โคกสลุด	6,827.82
		ไผ่ล้อม	2,960.13

ตารางภาคผนวก ก57 สรุปพื้นที่เสี่ยงภัยน้ำท่วมในพื้นที่เกษตรน้ำฝน
ของสำนักงานทรัพยากรน้ำภาค 9 เดือน กันยายน พ.ศ. 2563

จังหวัด	อำเภอ	ตำบล	พื้นที่เสี่ยง (ไร่)
		ท่าตาล	29,995.39
		นครป่าหมาก	19,980.77
		บางกระทุ่ม	14,144.69
		บ้านไร่	7,635.43
		สนามคลี	9,614.59
	บางระกำ	คูม่วง	38,771.74
		ชุมแสงสงคราม	34,289.06
		ทำนงงาม	5,146.40
		นิคมพัฒนา	32,029.16
		ป่อทอง	20,962.89
		บางระกำ	46,135.72
		บึงกอก	46,420.59
		ปลักแรด	29,612.00
		พันเสา	39,015.97
		วังอิทก	10,524.36
		หนองกุลา	88,600.00
	พรหมพิราม	ดงประคำ	18,220.82
		ตลุกเทียม	2,654.19
		ทับยายเชียง	27,522.54
		วังวน	157.94
		ศรีภิรมย์	4.27
		หอกลอง	6.43
	วังทอง	แม่ระกา	2.95
		บ้านกลาง	0.03
		พันชาลี	1.58
		หนองพระ	0.03
	วัดโบสถ์	คันไช้	13.86

ตารางภาคผนวก ก57 สรุปพื้นที่เสี่ยงภัยน้ำท่วมในพื้นที่เกษตรน้ำฝน

ของสำนักงานทรัพยากรน้ำภาค 9 เดือน กันยายน พ.ศ. 2563

จังหวัด	อำเภอ	ตำบล	พื้นที่เสี่ยง (ไร่)
		ท่างาม	1.19
		วัดโบสถ์	0.04
		หินลาด	0.03
พิษณุโลก ผลรวม			811,223.52
สุโขทัย	เมืองสุโขทัย	เมืองเก่า	51,035.32
		ตาลเตี้ย	9,543.64
		ธานี	93.71
		บ้านกล้วย	27,799.78
		บ้านสวน	25,277.85
		บ้านหลุม	2,330.62
		ปากแคว	29.02
		ปากพระ	8,071.83
		ยางซ้าย	3,981.96
		วังทองแดง	38,033.78
	กงไกรลาศ	ไกรโน	65.56
		กง	0.90
		ดงเดือย	0.27
		ท่าฉนวน	1.68
		หนองตุม	1.94
	ศรีรัตนา	ทุ่งยางเมือง	0.74
		นาเชิงคีรี	0.03
		บ้านน้ำพุ	2.57
		บ้านป้อม	0.32
		ศรีศรีรัตนา	0.66
		หนองกระดิ่ง	1.51
		หนองจิก	6.62
	บ้านด่านลานหอย	บ้านด่าน	0.67

ตารางภาคผนวก ก57 สรุปพื้นที่เสี่ยงภัยน้ำท่วมในพื้นที่เกษตรน้ำฝน
ของสำนักงานทรัพยากรน้ำภาค 9 เดือน กันยายน พ.ศ. 2563

จังหวัด	อำเภอ	ตำบล	พื้นที่เสี่ยง (ไร่)
		ลานหอย	1.75
		วังตะคร้อ	3.42
		วังน้ำขาว	0.73
	ศรีนคร	คลองมะพลับ	0.00
		หนองบัว	4.09
	ศรีสำโรง	เกาะตาเลี้ยง	6.57
		ทับผึ้ง	1.26
		นาขุนไกร	2.07
		ราวต้นจันทร์	1.79
		วังใหญ่	3.19
	สวรรคโลก	ปากน้ำ	0.84
สุโขทัย ผลรวม			166,306.71
อุตรดิตถ์	เมืองอุตรดิตถ์	ผาจุก	0.12
		หาดกรวด	40.64
	ตรอน	น้ำอ่าง	0.51
	ทองแสนขัน	น้ำพี	36,597.15
		บ่อทอง	39,373.69
		ป่าคาย	31,936.87
		ผักขวง	24,634.11
	ท่าปลา	น้ำหมัน	0.01
		ผาเลือด	1.39
	น้ำปาด	เด่นเหล็ก	11,831.23
		แสนตอ	16,911.53
		ท่าแฝก	0.02
		น้ำไคร้	22,019.57
		น้ำไผ่	28,374.71
		บ้านฝาย	15,160.35

ตารางภาคผนวก ก57 สรุปพื้นที่เสี่ยงภัยน้ำท่วมในพื้นที่เกษตรน้ำฝน
ของสำนักงานทรัพยากรน้ำภาค 9 เดือน กันยายน พ.ศ. 2563

จังหวัด	อำเภอ	ตำบล	พื้นที่เสี่ยง (ไร่)
		ห้วยมุ่น	34,045.22
	บ้านโคก	นาชุม	8.95
	พิชัย	ในเมือง	2,205.21
		ไร่อ้อย	4,003.24
		คอรัม	3,874.92
		ท่ามะเฟือง	10,639.92
		ท่าสัก	6,186.29
		นายาง	29,994.56
		นาอิน	7,935.87
		บ้านหม้อ	2,486.26
		พญาแมน	2,969.31
	ปากท่า	สองห้อง	0.00
อุตรดิตถ์ ผลรวม			331,231.64
ผลรวมทั้งหมด			3,318,307.34

ตารางภาคผนวก ก58 สรุปพื้นที่เสี่ยงภัยน้ำท่วมในพื้นที่เกษตรน้ำฝน

ของสำนักงานทรัพยากรน้ำภาค 9 เดือน ตุลาคม พ.ศ. 2563

จังหวัด	อำเภอ	ตำบล	พื้นที่เสี่ยง (ไร่)
แพร่	วังชิ้น	สรอย	125.19
แพร่ ผลรวม			125.19
พิจิตร	เมืองพิจิตร	เมืองเก่า	0.00
		โรงช้าง	1.65
		ไผ่ขวาง	2,272.63
		ท่าฝ่อ	87.11
		บ้านนุ่ง	6,841.95
		ป่ามะคาบ	0.57
		ย่านยาว	1,020.00
		สายคำโห้	17,893.37
		หัวดง	8,459.83
	โพทะเล	ท่าขมิ้น	0.00
	โพธิ์ประทับช้าง	วังจิก	0.06
	บางมูลนาก	วังสำโรง	2.50
	บึงนาราง	โพธิ์ไทรงาม	1.92
		ห้วยแก้ว	0.32
	วังทรายพูน	วังทรายพูน	0.00
		หนองปล้อง	0.84
		หนองปลาไหล	2.12
		หนองพระ	1.62
	สากเหล็ก	สากเหล็ก	0.06
	สามง่าม	รังนก	0.00
พิจิตร ผลรวม			36,586.55
พิษณุโลก	เมืองพิษณุโลก	จ้างาม	0.70
		ดอนทอง	11,046.24
		ท่าโพธิ์	2,152.09
		บ้านป่า	7,213.62

ตารางภาคผนวก ก58 สรุบบพื้นที่เสี่ยงภัยน้ำท่วมในพื้นที่เกษตรน้ำฝน

ของสำนักงานทรัพยากรน้ำภาค 9 เดือน ตุลาคม พ.ศ. 2563

จังหวัด	อำเภอ	ตำบล	พื้นที่เสี่ยง (ไร่)
		บึงพระ	12,125.25
		วังน้ำคู้	11,404.22
		วัดจันทร์	1,304.11
		วัดพริก	11,060.64
	บางกระทุ่ม	ท่าตาล	1.95
		บางกระทุ่ม	0.25
		บ้านไร่	0.02
		สนามคลี	0.43
	วังทอง	แม่ระกา	0.21
	วัดโบสถ์	ท่างาม	0.95
พิษณุโลก ผลรวม			56,310.68
สุโขทัย	เมืองสุโขทัย	เมืองเก่า	51,035.32
		ตาลเตี้ย	9,543.64
		ธานี	93.71
		บ้านกล้วย	27,799.78
		บ้านสวน	25,277.85
		บ้านหลุม	2,330.62
		ปากแคว	29.02
		ปากพระ	8,071.83
		ยางซ้าย	3,981.96
		วังทองแดง	38,033.78
	กงไกรลาศ	ไกรโน	65.56
		ท่าฉนวน	0.01
	คีรีมาศ	นาเชิงคีรี	0.03
		บ้านป้อม	0.32
	ทุ่งเสลี่ยม	กลางดง	0.03
	บ้านด่านลานหอย	บ้านด่าน	0.67

ตารางภาคผนวก ก58 สรุปพื้นที่เสี่ยงภัยน้ำท่วมในพื้นที่เกษตรน้ำฝน

ของสำนักงานทรัพยากรน้ำภาค 9 เดือน ตุลาคม พ.ศ. 2563

จังหวัด	อำเภอ	ตำบล	พื้นที่เสี่ยง (ไร่)
		วังน้ำขาว	0.73
	ศรีสำโรง	เกาะตาเลียยง	6.57
		ทับผึ้ง	1.26
		นาขุนไกร	2.07
		ราวต้นจันทร์	1.79
		วังใหญ่	3.19
สุโขทัย ผลรวม			166,279.74
ผลรวมทั้งหมด			259,302.16

ตารางภาคผนวก ก59 สรุปพื้นที่เสี่ยงภัยน้ำท่วมในพื้นที่เกษตรน้ำฝน
ของสำนักงานทรัพยากรน้ำภาค 9 เดือน พฤศจิกายน พ.ศ. 2563

จังหวัด	อำเภอ	ตำบล	พื้นที่เสี่ยง (ไร่)
แพร่	เด่นชัย	ไทรย้อย	0.93
		น้ำชำ	0.09
		บ้านถิ่น	0.25
		ห้วยม้า	0.24
	ร้องกวาง	แม่ทราย	11,729.35
		แม่ยางตาล	5,468.36
		แม่ยางร้อง	16,574.29
		แม่ยางฮ่อ	13,834.46
		ไผ่โทน	27,012.54
		ทุ่งศรี	7,802.76
		น้ำเลา	17,129.13
		บ้านเวียง	47,531.72
		ร้องเข็ม	4,155.11
		ร้องกวาง	14,912.46
		ห้วยโรง	24,355.89
	ลอง	เวียงต้า	41,764.73
		แม่ปาน	12,329.66
		ต้าผามอก	20,972.15
		ทุ่งแล้ง	33,087.21
		ป่อเหล็กทอง	35,980.51
		บ้านปิน	17,868.49
		ปากกาง	9,054.52
		ห้วยอ้อ	13,072.71
		ห้วยทุ่ง	13,971.14
	วังชิ้น	แม่ป่าก	4.68
		วังชิ้น	0.01
	สอง	เตาปูน	43,074.42

ตารางภาคผนวก ก59 สรุปพื้นที่เสี่ยงภัยน้ำท่วมในพื้นที่เกษตรน้ำฝน
ของสำนักงานทรัพยากรน้ำภาค 9 เดือน พฤศจิกายน พ.ศ. 2563

จังหวัด	อำเภอ	ตำบล	พื้นที่เสี่ยง (ไร่)
		แดนชุมพล	0.04
		ทุ่งน้ำว	2,244.53
		บ้านกลาง	8,998.30
		บ้านหนอง	6,428.49
		สะเอียบ	53,144.39
		ห้วยหม้าย	23,431.81
	หนองม่วงไข่	ตำหนักธรรม	0.02
		ทุ่งแค้ว	63.85
		หนองม่วงไข่	0.08
แพร่ ผลรวม			525,999.31
น่าน	เฉลิมพระเกียรติ	ขุนน่าน	62,484.84
		ห้วยโก๋น	30,518.87
	เชียงกลาง	เชียงกลาง	0.24
		เชียงคาน	0.10
		พญาแก้ว	1.77
	เมืองน่าน	เรือง	3,866.65
		ไชยสถาน	1,464.57
		กองควาย	3,742.79
		คูใต้	9,602.08
		ถ้ำตอง	1,190.64
		นาซาว	7,073.76
		ป่อ	65,801.41
		ป่อสาวก	13,391.96
		ผาสิงห์	25,382.87
		สะเนียน	106,869.43
	เวียงสา	แม่ชะนิง	44,378.73
		แม่สา	7,912.93

ตารางภาคผนวก ก59 สรุปพื้นที่เสี่ยงภัยน้ำท่วมในพื้นที่เกษตรน้ำฝน
ของสำนักงานทรัพยากรน้ำภาค 9 เดือน พฤศจิกายน พ.ศ. 2563

จังหวัด	อำเภอ	ตำบล	พื้นที่เสี่ยง (ไร่)
		แม่สาคร	36,154.45
		ไหล่น่าน	41,565.28
		กลางเวียง	1,680.82
		ซึ้ง	14,116.90
		จอมจันทร์	19,879.36
		ตาลชุม	6,731.96
		ทุ่งศรีทอง	31,415.93
		นาเกลือ	2,803.10
		น้ำปั่ว	13,786.34
		น้ำมวบ	34,093.36
		ปงสนุก	17,044.37
		ยาบห้วยนา	64,693.56
		सान	18,367.09
		सानนาหนองใหม่	13,934.33
		อ่ายนาไลย	27,323.10
	แม่จริม	แม่จริม	24,227.20
		น้ำปาย	19,415.45
		น้ำปาง	36,280.35
		หนองแดง	31,437.45
		หมอเมือง	11,147.12
	ท่าวังผา	แสนทอง	10,588.76
		จอมพระ	8,497.10
		ตาลชุม	30,960.81
		ท่าวังผา	2,982.27
		ป่าคา	25,590.34
		ผาตอ	19,424.90
		ผาทอง	52,199.14

ตารางภาคผนวก ก59 สรุปพื้นที่เสี่ยงภัยน้ำท่วมในพื้นที่เกษตรน้ำฝน
ของสำนักงานทรัพยากรน้ำภาค 9 เดือน พฤศจิกายน พ.ศ. 2563

จังหวัด	อำเภอ	ตำบล	พื้นที่เสี่ยง (ไร่)
		ยม	2,107.88
		ริม	1,887.78
		ศรีภูมิ	18,799.08
	ทุ่งช้าง	ทุ่งช้าง	0.60
		ปอน	1.23
	นาน้อย	น้ำตก	0.07
		ศรีสะเกษ	0.05
		สันทะ	0.02
	นาหมื่น	เมืองลี	0.04
	บ่อเกลือ	ดงพญา	27,365.61
		บ่อเกลือเหนือ	30,120.08
		บ่อเกลือใต้	42,039.16
		ภูฟ้า	22,509.51
	บ้านหลวง	บ้านฟ้า	9.67
	ปัว	เจดีย์ชัย	10,410.29
		แก่ง	5,128.49
		ไชยวัฒนา	1,554.51
		ปากกลาง	3,638.92
		ภูคา	66,552.88
		วรรณคร	2,230.24
		ศิลาแลง	3,836.55
		สกาด	13,761.55
		สถาน	2,680.05
		อวน	27,658.34
	ภูเพียง	เมืองจั้ง	0.41
		นาปัง	0.52
		น้ำแก่น	3.63

ตารางภาคผนวก ก59 สรุปพื้นที่เสี่ยงภัยน้ำท่วมในพื้นที่เกษตรน้ำฝน
ของสำนักงานทรัพยากรน้ำภาค 9 เดือน พฤศจิกายน พ.ศ. 2563

จังหวัด	อำเภอ	ตำบล	พื้นที่เสี่ยง (ไร่)
		ฝายแก้ว	2.00
	สองแคว	ชนแดน	41,363.17
		นาไร่หลวง	48,576.65
		ยอด	17,582.95
	สันติสุข	คู่งษ์	17,885.31
		ป่าแลหลวง	27,424.07
		พงษ์	48,240.24
น่าน ผลรวม			1,483,396.00
อุตรดิตถ์	บ้านโคก	ม่วงเจ็ดต้น	0.00
	ปากท่า	บ้านเสี้ยว	5,205.17
		ปากท่า	4,428.91
		สองคอน	9,865.40
		สองห้อง	8,259.85
อุตรดิตถ์ ผลรวม			27,759.34
ผลรวมทั้งหมด			2,037,154.65

ตารางภาคผนวก ก60 สรุบบพื้นที่เสี่ยงภัยน้ำท่วมในพื้นที่เกษตรน้ำฝน

ของสำนักงานทรัพยากรน้ำภาค 9 เดือน ธันวาคม พ.ศ. 2563

จังหวัด	อำเภอ	ตำบล	พื้นที่เสี่ยง (ไร่)		
แพร่	เด่นชัย	ไทรย้อย	2.28		
		ห้วยไร่	0.91		
	เมืองแพร่	ซ้อแฮ	0.70		
		น้ำชำ	0.09		
		บ้านถิ่น	0.25		
		ห้วยม้า	0.24		
		ร่องกวาง	11,729.35		
		แม่ทราย	5,468.36		
		แม่ยางตาล	16,574.29		
		แม่ยางร้อง	13,834.46		
		แม่ยางฮ่อ	27,012.54		
		ไผ่โทน	7,802.76		
		ทุ่งศรี	17,129.13		
		น้ำเลา	47,531.72		
		บ้านเวียง	4,155.11		
		ร้องเข็ม	14,912.46		
		ร้องกวาง	24,355.89		
		ห้วยโรง	41,764.73		
		ลอง		เวียงต้า	12,329.66
				แม่ปาน	20,972.15
		ต้าผามอก	33,091.20		
		ทุ่งแล้ง	35,983.27		
		ป่อเหล็กทอง	17,868.49		
		บ้านปิน	9,054.52		
		ปากกาง	13,072.71		
		ห้วยอ้อ	13,971.14		
	วังชิ้น	ห้วยทุ่ง	13,157.31		
		แม่เก็ง			

ตารางภาคผนวก ก60 สรุปลพื้นที่เสี่ยงภัยน้ำท่วมในพื้นที่เกษตรน้ำฝน
ของสำนักงานทรัพยากรน้ำภาค 9 เดือน ธันวาคม พ.ศ. 2563

จังหวัด	อำเภอ	ตำบล	พื้นที่เสี่ยง (ไร่)
		แม่ป่าก	9,889.62
		แม่พุง	32,745.83
		นาพูน	69,438.10
		ป่าสัก	8,301.30
		วังชัน	44,861.32
		สรอย	7,697.79
	สอง	เตาปูน	43,074.42
		แดนชุมพล	0.04
		ทุ่งน้ำว	2,244.53
		บ้านกลาง	8,998.30
		บ้านหนอง	6,428.49
		สะเอียบ	53,144.39
		ห้วยหม้าย	23,431.81
	หนองม่วงไข่	ตำหนักธรรม	0.02
		ทุ่งแค้ว	63.85
		หนองม่วงไข่	0.08
แพร่ ผลรวม			712,095.60
น่าน	เฉลิมพระเกียรติ	ขุนน่าน	62,484.84
		ห้วยโก๋น	30,518.87
	เชียงกลาง	เชียงกลาง	0.24
		เชียงคาน	0.10
		พญาแก้ว	1.77
	เมืองน่าน	เรือง	3,866.65
		ไชยสถาน	1,464.57
		กองควาย	3,742.79
		คูใต้	9,602.08
		ถืมตอง	1,190.64

ตารางภาคผนวก ก60 สรุปพื้นที่เสี่ยงภัยน้ำท่วมในพื้นที่เกษตรน้ำฝน

ของสำนักงานทรัพยากรน้ำภาค 9 เดือน ธันวาคม พ.ศ. 2563

จังหวัด	อำเภอ	ตำบล	พื้นที่เสี่ยง (ไร่)
		นาซาว	7,073.76
		ป่อ	65,801.41
		ป่อสวก	13,391.96
		ผาสิงห์	25,382.87
		สะเนียน	106,869.43
	เวียงสา	แม่ชะนิง	44,378.73
		แม่สา	7,912.93
		แม่สาคร	36,154.45
		ไหล่น่าน	41,565.28
		กลางเวียง	1,680.82
		ซิ่ง	14,116.90
		จอมจันทร์	19,879.36
		ตาลชุม	6,731.96
		ทุ่งศรีทอง	31,415.93
		นาเหลียง	2,803.10
		น้ำปั่ว	13,786.34
		น้ำมวบ	34,093.36
		ปงสนุก	17,044.37
		ยาบห้วยนา	64,693.56
		ส้าน	18,367.09
		ส้านนาหนองใหม่	13,934.33
		อ่ายนาไลย	27,323.10
	แม่จริม	แม่จริม	24,227.20
		น้ำปาย	19,415.45
		น้ำปาง	36,280.35
		หนองแดง	31,437.45
		หมอเมือง	11,147.12

ตารางภาคผนวก ก60 สรุปพื้นที่เสี่ยงภัยน้ำท่วมในพื้นที่เกษตรน้ำฝน
ของสำนักงานทรัพยากรน้ำภาค 9 เดือน ธันวาคม พ.ศ. 2563

จังหวัด	อำเภอ	ตำบล	พื้นที่เสี่ยง (ไร่)
	ท่าวังผา	แสนทอง	10,588.76
		จอมพระ	8,497.10
		ตาลชุม	30,960.81
		ท่าวังผา	2,982.27
		ป่าคา	25,590.34
		ผาตอ	19,424.90
		ผาทอง	52,199.14
		ยม	2,107.88
		ริม	1,887.78
		ศรีภูมิ	18,799.08
	ทุ่งช้าง	ทุ่งช้าง	0.60
		ปอน	1.23
	นาน้อย	น้ำตก	0.07
		ศรีสะเกษ	0.05
		สันทะ	0.02
	นาหมื่น	เมืองลี	0.04
		นาทะนุง	1,021.40
		ปิงหลวง	0.01
	บ่อเกลือ	ดงพญา	27,365.61
		บ่อเกลือเหนือ	30,120.08
		บ่อเกลือใต้	42,039.16
		ภูฟ้า	22,509.51
	บ้านหลวง	บ้านฟ้า	9.67
	ปัว	เจดีย์ชัย	10,410.29
		แก่ง	5,128.49
		ไชยวัฒนา	1,554.51
		ปากกลาง	3,638.92

ตารางภาคผนวก ก60 สรุปพื้นที่เสี่ยงภัยน้ำท่วมในพื้นที่เกษตรน้ำฝน
ของสำนักงานทรัพยากรน้ำภาค 9 เดือน ธันวาคม พ.ศ. 2563

จังหวัด	อำเภอ	ตำบล	พื้นที่เสี่ยง (ไร่)
		ภูคา	66,552.88
		วรรณคร	2,230.24
		ศิลาแลง	3,836.55
		สกาด	13,761.55
		สถาน	2,680.05
		อวน	27,658.34
	ภูเพียง	เมืองจั้ง	0.41
		นาปัง	0.52
		น้ำแก่น	3.63
		ฝายแก้ว	2.00
	สองแคว	ชนแดน	41,363.17
		นาไร่หลวง	48,576.65
		ยอด	17,582.95
	สันติสุข	คู่งษ์	17,885.31
		ป่าแลหลวง	27,424.07
		พงษ์	48,240.24
น่าน ผลรวม			1,484,417.41
พิษณุโลก	เมืองพิษณุโลก	จ้างาม	0.70
		ดอนทอง	11,046.24
		ท่าโพธิ์	2,152.09
		บ้านป่า	7,213.62
		บึงพระ	12,125.25
		วังน้ำคู้	11,404.22
		วัดจันทร์	1,304.11
		วัดพริก	11,060.64
	ชาติตระการ	บ่อภาค	0.00
	บางกระทุ่ม	ท่าตาล	1.95

ตารางภาคผนวก ก60 สรุปพื้นที่เสี่ยงภัยน้ำท่วมในพื้นที่เกษตรน้ำฝน
ของสำนักงานทรัพยากรน้ำภาค 9 เดือน ธันวาคม พ.ศ. 2563

จังหวัด	อำเภอ	ตำบล	พื้นที่เสี่ยง (ไร่)
		บางกระทู้	0.25
		บ้านไร่	0.02
	วังทอง	แม่ระกา	0.21
	วัดโบสถ์	ท่างาม	0.95
พิษณุโลก ผลรวม			56,310.25
สุโขทัย	บ้านด่านลานหอย	ตลิ่งชัน	0.50
		วังตะคร้อ	0.68
		วังลึก	4.02
		หนองหญ้าปล้อง	1.08
	ศรีสำชนาลัย	แมสิน	100.50
สุโขทัย ผลรวม			106.77
อุตรดิตถ์	เมืองอุตรดิตถ์	แสนตอ	2.10
		วังดิน	7.57
		หาดจิว	13.03
	ทองแสนขัน	บ่อทอง	0.00
		ผักขวง	0.01
	ท่าปลา	จริม	1,102.23
		ท่าปลา	3,308.60
		นางพญา	1,629.58
		น้ำหมัน	35,447.48
		ผาเลือด	16,846.31
	น้ำปาด	เด่นเหล็ก	11,831.23
		แสนตอ	16,911.53
		ท่าแฝก	23,616.28
		น้ำไคร้	22,019.39
		น้ำไผ่	28,374.66
		บ้านฝาย	15,160.35

ตารางภาคผนวก ก60 สรุปพื้นที่เสี่ยงภัยน้ำท่วมในพื้นที่เกษตรน้ำฝน
ของสำนักงานทรัพยากรน้ำภาค 9 เดือน ธันวาคม พ.ศ. 2563

จังหวัด	อำเภอ	ตำบล	พื้นที่เสี่ยง (ไร่)
		ห้วยมุ่น	34,045.22
	บ้านโคก	นาขุม	8.95
		ม่วงเจ็ดต้น	0.00
	ปากท่า	บ้านเสี้ยว	5,205.17
		ปากท่า	4,428.91
		สองคอน	9,865.40
		สองห้อง	8,259.85
อัตรดิตถ์ ผลรวม			238,083.87
ผลรวมทั้งหมด			2,491,013.90

ตารางภาคผนวก ก61 สรุบบพื้นที่เสี่ยงภัยน้ำท่วมในพื้นที่เกษตรน้ำฝน

ของสำนักงานทรัพยากรน้ำภาค 10 ระหว่างเดือน กรกฎาคม - ธันวาคม พ.ศ. 2563

จังหวัด	อำเภอ	ตำบล	พื้นที่เสี่ยง (ไร่)
กระบี่	เขาพนม	เขาติน	67,854.58
		เขาพนม	59,724.47
		โคกหาร	29,645.70
		พรุเตียว	51,712.09
		สินปูน	18,593.96
		หน้าเขา	716.99
	เมืองกระบี่	กระบี่น้อย	291.95
	เหนือคลอง	เหนือคลอง	15,178.53
		โคกยาง	40,088.52
		คลองเขม่า	7,796.10
		คลองขนาน	32,318.79
		ตลิ่งชัน	8,662.52
		ปกาสัย	20,916.06
		ห้วยยูง	70,238.94
	คลองท่อม	เพหลา	160,498.48
		คลองท่อมเหนือ	132,463.02
		คลองท่อมใต้	66,269.75
		คลองพน	139,732.77
		ทรายขาว	92,425.51
		พรุติมนา	112,145.28
		ห้วยน้ำขาว	97,685.11
	ปลายพระยา	เขาเขน	25,964.64
		เขาต่อ	126,387.72
		คีรีวง	86,412.06
		ปลายพระยา	39,075.06
	ลำทับ	ดินแดง	127,857.47
		ดินอุดม	96,992.63

ตารางภาคผนวก ก61 สรุปลพื้นที่เสี่ยงภัยน้ำท่วมในพื้นที่เกษตรน้ำฝน

ของสำนักงานทรัพยากรน้ำภาค 10 ระหว่างเดือน กรกฎาคม - ธันวาคม พ.ศ. 2563

จังหวัด	อำเภอ	ตำบล	พื้นที่เสี่ยง (ไร่)
		ทุ่งไทรทอง	115,622.84
		ลำทับ	99,590.76
	อ่าวลึก	เขาใหญ่	7.53
		คลองยา	96.18
		นาเหนือ	75.71
		อ่าวลึกเหนือ	698.70
กระบี่ ผลรวม			1,943,740.42
ชุมพร	เมืองชุมพร	ขุนกระทิง	51,669.75
		ตากแดด	80,191.28
		ถ้ำสิงห์	87,592.55
		ท่าตะเภา	251.37
		ท่ายาง	71,116.00
		ทุ่งคา	159,647.94
		นาชะอัง	91,212.81
		นาทุ่ง	31,690.96
		บางลึก	104,657.92
		บางหมาก	127,583.26
		บ้านนา	346,728.45
		ปากน้ำ	20,145.34
		วังใหม่	260,826.62
		วังไผ่	67,744.29
		วิสัยเหนือ	161,596.66
		หาดทรายรี	43,931.75
		หาดพันไกร	97,560.21
	ท่าแซะ	คูริง	218,158.97
		ทรัพย์อนันต์	112,553.01
		ท่าแซะ	209,404.73

ตารางภาคผนวก ก61 สรุปลพื้นที่เสี่ยงภัยน้ำท่วมในพื้นที่เกษตรน้ำฝน

ของสำนักงานทรัพยากรน้ำภาค 10 ระหว่างเดือน กรกฎาคม - ธันวาคม พ.ศ. 2563

จังหวัด	อำเภอ	ตำบล	พื้นที่เสี่ยง (ไร่)
		ท่าข้าม	108,632.49
		นากระตาม	161,276.73
		รับร่อ	509,407.95
		สลุย	206,017.10
		สองพี่น้อง	296,125.47
		หงษ์เจริญ	210,443.61
		หินแก้ว	345,172.83
	ทุ่งตะโก	ช่องไม้แก้ว	81,022.19
		ตะโก	111,463.17
		ทุ่งตะไคร	43,811.59
		ปากตะโก	20,427.45
	ปะทิว	เขาไชยราช	170,091.60
		ชุมโค	127,278.13
		ดอนยาง	81,600.01
		ทะเลทรัพย์	87,471.98
		บางสน	42,424.83
		ปากคลอง	38,467.01
		สะพาน	55,793.29
	พะโต๊ะ	ปังหวาน	44,544.60
		ปากทรง	42,338.58
		พระรักษ์	43,178.25
		พะโต๊ะ	59,383.43
	ละแม	ทุ่งควัว	166,137.53
		ทุ่งหลวง	239,447.34
		ละแม	296,641.54
		สวนแตง	140,667.11
	สวี	เขาค่าย	57,708.48

ตารางภาคผนวก ก61 สรุปลพื้นที่เสี่ยงภัยน้ำท่วมในพื้นที่เกษตรน้ำฝน

ของสำนักงานทรัพยากรน้ำภาค 10 ระหว่างเดือน กรกฎาคม - ธันวาคม พ.ศ. 2563

จังหวัด	อำเภอ	ตำบล	พื้นที่เสี่ยง (ไร่)
		เขาทะลุ	65,011.27
		ครน	109,428.07
		ด่านสวี	30,244.85
		ท่าหิน	57,991.46
		ทุ่งระยะ	110,639.44
		นาโพธิ์	40,094.19
		นาสัก	172,278.97
		ปากแพรก	12,913.36
		วิสัยใต้	86,827.61
		สวี	30,772.95
	หลังสวน	แหลมทราย	39,935.17
		ขันเงิน	22,707.99
		ท่ามะปลา	44,345.88
		นาขา	177,674.06
		นาพญา	149,667.02
		บางน้ำจืด	112,826.94
		บางมะพร้าว	79,865.72
		บ้านควน	310,717.36
		ปากน้ำ	12,829.15
		พ้อแดง	28,069.90
		วังตะกอก	199,891.30
		หลังสวน	274.55
		หาดยาย	239,714.54
ชุมพร ผลรวม			8,265,959.92
พังงา	เมืองพังงา	ทุ่งคาโงก	16.94
	กะปง	เหมาะ	117,599.58
		เทล	102,958.49

ตารางภาคผนวก ก61 สรุบบพื้นที่เสี่ยงภัยน้ำท่วมในพื้นที่เกษตรน้ำฝน

ของสำนักงานทรัพยากรน้ำภาค 10 ระหว่างเดือน กรกฎาคม - ธันวาคม พ.ศ. 2563

จังหวัด	อำเภอ	ตำบล	พื้นที่เสี่ยง (ไร่)
		กะปง	61,327.87
		ท่านา	119,227.82
		รมณีย์	167,450.37
	คุระบุรี	แม่นางขาว	94,456.12
		คุระ	103,916.18
		บางวัน	260,360.04
	ตะกั่วทุ่ง	โคกกลอย	122.22
		กะไหล	20.91
		ถ้ำ	3.22
		หล่อยูง	0.06
	ตะกั่วป่า	เกาะคอเขา	52,950.84
		โคกเคียน	71,173.90
		คึกคัก	175,848.74
		ตะกั่วป่า	2,198.04
		ตำตัว	53,192.19
		บางไทร	116,837.50
		บางนายสี	188,630.07
		บางม่วง	126,044.55
	ทับปุด	โคกเจริญ	28.73
		บางเหริยง	129.32
	ท้ายเหมือง	ท้ายเหมือง	138,607.16
		ทุ่งมะพร้าว	183,749.95
		นาเตย	105,671.21
		บางทอง	166,193.12
		ลำแก่น	87,714.11
		ลำगी	182,871.96
พังงา ผลรวม			2,679,301.23

ตารางภาคผนวก ก61 สรุบบพื้นที่เสี่ยงภัยน้ำท่วมในพื้นที่เกษตรน้ำฝน

ของสำนักงานทรัพยากรน้ำภาค 10 ระหว่างเดือน กรกฎาคม - ธันวาคม พ.ศ. 2563

จังหวัด	อำเภอ	ตำบล	พื้นที่เสี่ยง (ไร่)		
ภูเก็ต	เมืองภูเก็ต	เกาะแก้ว	3,700.58		
		กะรน	3,500.51		
		ฉลอง	3,469.97		
		ตลาดเหนือ	97.14		
		ตลาดใหญ่	16.16		
			รัชฎา	2,238.26	
			ราไวย์	2,854.98	
			วิชิต	4,030.64	
			กะทู้	กมลา	3,475.87
				กะทู้	5,430.58
	ถลาง		ป่าตอง	854.58	
			เชิงทะเล	5,063.84	
			เทพกระษัตรี	20,745.86	
			ไม้ขาว	15,606.32	
			ป่าคลอก	17,114.57	
		ศรีสุนทร	15,199.26		
		สาคร	6,628.54		
		ภูเก็ต ผลรวม		110,027.66	
		ระนอง	เมืองระนอง	ทรายแดง	1.68
ราชกรูด	133.72				
หาดส้มแป้น	98.95				
กระบุรี	จ.ป.ร.		34,452.16		
	บางใหญ่		0.81		
กะเปอร์			เขี้ยวเหลียง	24,085.42	
			กะเปอร์	73,399.27	
			บางหิน	41,091.11	
			บ้านนา	37,691.91	

ตารางภาคผนวก ก61 สรุบบพื้นที่เสี่ยงภัยน้ำท่วมในพื้นที่เกษตรน้ำฝน

ของสำนักงานทรัพยากรน้ำภาค 10 ระหว่างเดือน กรกฎาคม - ธันวาคม พ.ศ. 2563

จังหวัด	อำเภอ	ตำบล	พื้นที่เสี่ยง (ไร่)
		ม่วงกลวง	11,087.12
	ละอุ่น	ในวงเหนือ	32,679.57
		ในวงใต้	25,478.78
		บางแก้ว	145,317.11
		บางพระเหนือ	141,029.35
		บางพระใต้	27,759.01
		ละอุ่นเหนือ	85,092.89
		ละอุ่นใต้	55,618.86
	สุขสำราญ	กำพวน	23,650.24
		นาคา	50,415.13
ระนอง ผลรวม			809,083.10
สุราษฎร์ธานี	เคียนซา	เขาตอก	83,643.54
		เคียนซา	150,364.62
		บ้านเสด็จ	557,954.49
		พ่วงพรมคร	183,864.72
		อรัญคามวารี	207,696.38
	เมืองสุราษฎร์ธานี	ขุนทะเล	43,432.87
		คลองฉนาก	245.10
		คลองน้อย	11,181.08
		ตลาด	1.08
		บางโพธิ์	9,758.96
		บางใบไม้	7,591.70
		บางไทร	1,365.48
		บางกุ้ง	766.66
		บางชนะ	2,649.55
		มะขามเตี้ย	11,079.35
		วัดประดู่	33,310.82

ตารางภาคผนวก ก61 สรุปพื้นที่เสี่ยงภัยน้ำท่วมในพื้นที่เกษตรน้ำฝน

ของสำนักงานทรัพยากรน้ำภาค 10 ระหว่างเดือน กรกฎาคม - ธันวาคม พ.ศ. 2563

จังหวัด	อำเภอ	ตำบล	พื้นที่เสี่ยง (ไร่)
	เวียงสระ	เขานิพันธ์	26,468.22
		เวียงสระ	10,801.04
		คลองฉนวน	47,339.96
		ทุ่งหลวง	35,191.03
		บ้านส้อง	39,523.12
	ไชยา	โมถ่าย	14.23
		ตะกรบ	7.12
		ป่าเว	18.23
		ปากหมาก	25.65
	กาญจนดิษฐ์	คลองสระ	177.78
		ท่าอุแท	191.40
		ทุ่งกง	0.57
		ทุ่งรัง	3.28
	คีรีรัฐนิคม	ถ้ำสิงขร	47.80
		ท่ากระดาน	23.84
		บ้านทำเนียบ	323.05
		บ้านยาง	1.79
	ชัยบุรี	ไทรทอง	187.21
		คลองน้อย	72.03
		ชัยบุรี	0.33
		สองแพรก	85.64
	ดอนสัก	ไชยคราม	4,251.20
		ชลคราม	948.51
		ดอนสัก	1,908.76
		ปากแพรก	9,820.99
	ท่าฉาง	คลองไทร	211.26
		ท่าเคย	0.37

ตารางภาคผนวก ก61 สรุปลพื้นที่เสี่ยงภัยน้ำท่วมในพื้นที่เกษตรน้ำฝน

ของสำนักงานทรัพยากรน้ำภาค 10 ระหว่างเดือน กรกฎาคม - ธันวาคม พ.ศ. 2563

จังหวัด	อำเภอ	ตำบล	พื้นที่เสี่ยง (ไร่)
	ท่าชนะ	คลองพา	65,367.28
		คันธุลี	22,813.95
		ท่าชนะ	32,558.53
		ประสงค์	5,656.28
		วัง	29,491.46
		สมอทอง	105,693.98
	บ้านตาขุน	เขาวง	135.09
		พะแสง	13.21
	บ้านนาเดิม	ทรัพย์ทวี	27,281.29
		ท่าเรือ	13,215.88
		นาใต้	21,647.68
		บ้านนา	39,416.83
	บ้านนาสาร	ควนศรี	371.80
		ควนสุบรรณ	11.92
		ท่าชี	519.43
		ทุ่งเตา	4.79
		ทุ่งเตาใหม่	8.10
		นาสาร	0.31
		น้ำพุ	8.72
		พรุพี	0.57
	พนม	คลองชะอุ่น	136,093.92
		คลองศก	29,717.20
		ต้นยวน	71,102.32
		พนม	20,038.19
		พลูเถื่อน	99,595.79
		พังกาญจน์	35,988.32
	พระแสง	ไทรโสภา	217,017.37

ตารางภาคผนวก ก61 สรุบบพื้นที่เสี่ยงภัยน้ำท่วมในพื้นที่เกษตรน้ำฝน

ของสำนักงานทรัพยากรน้ำภาค 10 ระหว่างเดือน กรกฎาคม - ธันวาคม พ.ศ. 2563

จังหวัด	อำเภอ	ตำบล	พื้นที่เสี่ยง (ไร่)
		ไทรซิง	259,198.61
		บางสวรรค์	3,010.68
		สาकु	109,425.58
		สินเจริญ	108,193.90
		สินปูน	136,684.86
		อี่ปุ่น	191,441.05
	พุนพิน	เขาหัวควาย	18,677.05
		กรูด	48,963.58
		ตะปาน	59,632.33
		ท่าโรงช้าง	31,294.81
		ท่าข้าม	14,078.51
		ท่าสะท้อน	11,395.11
		น้ำรอบ	18,210.30
		บางเดือน	19,141.72
		บางอน	11,752.29
		บางมะเดื่อ	25,107.02
		พุนพิน	4,061.76
		มะลวน	51,244.66
		ลีเล็ด	4,943.94
		ศรีวิชัย	10,001.37
		หนองไทร	16,735.15
		หัวเตย	7,237.92
	วิภาวดี	ตะกุกใต้	301.81
สุราษฎร์ธานี ผลรวม			3,617,055.00
ผลรวมทั้งหมด			17,425,167.33

ตารางภาคผนวก ก62 สรุบบพื้นที่เสี่ยงภัยน้ำท่วมในพื้นที่เกษตรน้ำฝน
ของสำนักงานทรัพยากรน้ำภาค 10 เดือน กรกฎาคม พ.ศ. 2563

จังหวัด	อำเภอ	ตำบล	พื้นที่เสี่ยง (ไร่)	
กระบี่	เขาพนม	เขาดิน	8.52	
		สินปุน	8.60	
	ปลายพระยา	ปลายพระยา	7.08	
กระบี่ ผลรวม			24.19	
ชุมพร	เมืองชุมพร	ขุนกระทิง	8,611.63	
		ตากแดด	13,365.21	
		ถ้ำสิงห์	14,598.76	
		ท่าตะเภา	41.89	
		ท่ายาง	11,852.67	
		ทุ่งคา	26,607.99	
		นาชะอัง	15,200.68	
		นาทุ่ง	5,281.83	
		บางลึก	17,441.87	
		บางหมาก	21,263.88	
		บ้านนา	57,788.07	
		ปากน้ำ	3,357.56	
		วังใหม่	43,471.10	
		วังไผ่	11,290.72	
		วิสัยเหนือ	26,928.15	
		หาดทรายรี	7,321.96	
		หาดพันไกร	16,260.03	
		ท่าแซะ	คูริง	36,359.83
			ทรัพย์อนันต์	18,755.28
			ท่าแซะ	34,896.67
	ท่าข้าม	18,105.42		
	นากระตม	26,870.57		
	รับร่อ	84,901.33		

ตารางภาคผนวก ก62 สรุบบพื้นที่เสี่ยงภัยน้ำท่วมในพื้นที่เกษตรน้ำฝน
ของสำนักงานทรัพยากรน้ำภาค 10 เดือน กรกฎาคม พ.ศ. 2563

จังหวัด	อำเภอ	ตำบล	พื้นที่เสี่ยง (ไร่)
		สลุย	34,323.36
		สองพี่น้อง	49,256.22
		หงษ์เจริญ	35,073.49
		หินแก้ว	57,528.81
	ปะทิว	เขาไชยราช	120.50
		ชุมโค	28.58
		ดอนยาง	15.16
		ทะเลทรัพย์	1.19
		บางสน	3.60
		สะพลี	78.36
	พะโต๊ะ	พระรักษ์	8.06
	ละแม	ทุ่งควัวดี	27,329.99
		ทุ่งหลวง	39,869.75
		ละแม	49,379.74
		สวนแตง	23,397.25
	สวี	วิสัยใต้	26.29
	หลังสวน	นาพญา	30.64
		บ้านควน	5.53
ชุมพร ผลรวม			837,049.60
พังงา	กะปง	เหมาะ	6.29
		เหล	0.36
		ท่านา	0.20
	กระบี่	บางวัน	0.86
	ตะกั่วป่า	เกาะคอเขา	8,825.14
		โคกเคียน	11,862.20
		คึกคัก	29,303.93
		ตะกั่วป่า	366.34

ตารางภาคผนวก ก62 สรุบบพื้นที่เสี่ยงภัยน้ำท่วมในพื้นที่เกษตรน้ำฝน
ของสำนักงานทรัพยากรน้ำภาค 10 เดือน กรกฎาคม พ.ศ. 2563

จังหวัด	อำเภอ	ตำบล	พื้นที่เสี่ยง (ไร่)
		ตำตั่ว	8,864.53
		บางไทร	19,472.92
		บางนายสี	31,436.50
		บางม่วง	21,007.42
	ท้ายเหมือง	ลำแก่น	5.77
พังงา ผลรวม			131,152.46
ระนอง	กระบุรี	จ.ป.ร.	5,742.03
ระนอง ผลรวม			5,742.03
สุราษฎร์ธานี	เคียนซา	เขาตอก	20,907.34
		เคียนซา	37,590.64
		บ้านเสด็จ	139,434.43
		พ่วงพรมคร	45,942.50
		อรัญคามวารี	51,924.10
	เวียงสระ	เวียงสระ	38.68
		คลองฉนวน	55.32
		ทุ่งหลวง	99.06
		บ้านส้อง	119.44
	กาญจนดิษฐ์	คลองสระ	59.26
		ท่าอุแท	5.33
	คีรีรัฐนิคม	บ้านทำเนียบ	62.80
	ชัยบุรี	ไทรทอง	2.13
		คลองน้อย	18.01
		ชัยบุรี	0.08
		สองแพรก	21.41
	ดอนสัก	ปากแพรก	129.01
	ท่าชนะ	คลองพา	4.92
		คันธุลี	98.25

ตารางภาคผนวก ก62 สรุปพื้นที่เสี่ยงภัยน้ำท่วมในพื้นที่เกษตรน้ำฝน
ของสำนักงานทรัพยากรน้ำภาค 10 เดือน กรกฎาคม พ.ศ. 2563

จังหวัด	อำเภอ	ตำบล	พื้นที่เสี่ยง (ไร่)
	บ้านนาเดิม	ทรัพย์ทวี	0.57
		บ้านนา	1.51
	บ้านนาสาร	ควนศรี	92.10
		ท่าชี	129.49
	พนม	คลองชะอุ่น	120.05
		ต้นยวน	110.13
	พระแสง	ไทรโสภา	54,254.34
		ไทรซิง	64,799.65
		บางสวรรค์	750.31
		สาकु	27,356.39
		สินเจริญ	26,989.61
		สินปูน	34,135.77
		อี่ปัน	47,828.42
	พุนพิน	ตะปาน	49.31
สุราษฎร์ธานี ผลรวม			553,130.36
ผลรวมทั้งหมด			1,527,098.64

ตารางภาคผนวก ก63 สรุปพื้นที่เสี่ยงภัยน้ำท่วมในพื้นที่เกษตรน้ำฝน
ของสำนักงานทรัพยากรน้ำภาค 10 เดือน สิงหาคม พ.ศ. 2563

จังหวัด	อำเภอ	ตำบล	พื้นที่เสี่ยง (ไร่)		
กระบี่	เขาพนม	เขาติน	67,829.02		
		เขาพนม	59,724.47		
		โคกหาร	29,637.11		
		พรุเตียว	51,677.34		
		สินปูน	18,568.16		
		หน้าเขา	716.99		
กระบี่น้อย	เหนือคลอง	กระบี่น้อย	291.95		
		เหนือคลอง	15,178.53		
		โคกยาง	39,913.15		
		คลองเขม่า	7,796.10		
		คลองขนาน	32,318.79		
		ตลิ่งชัน	8,662.52		
		ปกาสัย	20,913.45		
		ห้วยยูง	70,238.22		
		คลองท่อม	เพหลา	เพหลา	80,458.11
				คลองท่อมเหนือ	66,269.21
				คลองท่อมใต้	33,134.87
				คลองพน	69,871.74
ปลายพระยา		ทรายขาว	46,271.30		
		พรุติมนา	56,073.08		
		ห้วยน้ำขาว	48,842.55		
		เขาเขน	12,982.32		
		เขาต่อ	63,193.86		
ลำทับ		คีรีวง	43,206.03		
		ปลายพระยา	19,530.45		
		ดินแดง	42,619.16		
		ดินอุดม	32,335.76		

ตารางภาคผนวก ก63 สรุปพื้นที่เสี่ยงภัยน้ำท่วมในพื้นที่เกษตรน้ำฝน
ของสำนักงานทรัพยากรน้ำภาค 10 เดือน สิงหาคม พ.ศ. 2563

จังหวัด	อำเภอ	ตำบล	พื้นที่เสี่ยง (ไร่)
		ทุ่งไทรทอง	38,715.35
		ลำทับ	33,237.72
	อ่าวลึก	เขาใหญ่	3.76
		คลองยา	48.09
		นาเหนือ	37.86
		อ่าวลึกเหนือ	349.35
กระบี่ ผลรวม			1,110,646.38
ชุมพร	เมืองชุมพร	ขุนกระทิง	8,611.63
		ตากแดด	13,365.21
		ถ้ำสิงห์	14,598.76
		ท่าตะเภา	41.89
		ท่ายาง	11,852.67
		ทุ่งคา	26,607.99
		นาชะอัง	15,200.68
		นาทุ่ง	5,281.83
		บางลึก	17,441.87
		บางหมาก	21,263.88
		บ้านนา	57,788.07
		ปากน้ำ	3,357.56
		วังใหม่	43,471.10
		วังไผ่	11,290.72
		วิสัยเหนือ	26,928.15
		หาดทรายรี	7,321.96
		หาดพันไกร	16,260.03
	ท่าแซะ	คูริง	36,359.83
		ทรัพย์อนันต์	18,755.28
		ท่าแซะ	34,896.67

ตารางภาคผนวก ก63 สรุปพื้นที่เสี่ยงภัยน้ำท่วมในพื้นที่เกษตรน้ำฝน
ของสำนักงานทรัพยากรน้ำภาค 10 เดือน สิงหาคม พ.ศ. 2563

จังหวัด	อำเภอ	ตำบล	พื้นที่เสี่ยง (ไร่)
		ท่าข้าม	18,105.42
		นากระตาม	26,870.57
		รับร่อ	84,901.33
		สลุย	34,323.36
		สองพี่น้อง	49,256.22
		หงษ์เจริญ	35,073.49
		หินแก้ว	57,528.81
	ทุ่งตะโก	ตะโก	341.22
	ปะทิว	เขาไชยราช	120.50
		ชุมโค	28.58
		ดอนยาง	15.16
		ทะเลทรัพย์	1.19
		บางสน	3.60
		สะพาน	78.36
	พะโต๊ะ	ปังหวาน	161.39
		ปากทรง	18.35
		พระรักษ์	8.06
	ละแม	ทุ่งควัวดี	27,755.13
		ทุ่งหลวง	39,915.52
		ละแม	49,381.26
		สวนแตง	23,397.25
	สวี	เขาค่าย	29.59
		วิสัยใต้	26.29
	หลังสวน	แหลมทราย	7,987.03
		ชั้นเงิน	4,541.60
		ท่ามะปลา	8,869.18
		นาขา	35,477.17

ตารางภาคผนวก ก63 สรุปพื้นที่เสี่ยงภัยน้ำท่วมในพื้นที่เกษตรน้ำฝน
ของสำนักงานทรัพยากรน้ำภาค 10 เดือน สิงหาคม พ.ศ. 2563

จังหวัด	อำเภอ	ตำบล	พื้นที่เสี่ยง (ไร่)
		นาพญา	29,927.28
		บางน้ำจืด	22,564.84
		บางมะพร้าว	15,973.14
		บ้านควน	62,140.60
		ปากน้ำ	2,565.83
		พ้อแดง	5,613.98
		วังตะกอก	39,978.26
		หลังสวน	54.91
		หาดยาย	48,027.03
รวมพร ผลรวม			1,121,757.24
พังงา	เมืองพังงา	ทุ่งคาโงก	4.24
	กะปง	เหมาะ	29,396.75
		เหล	25,739.44
		กะปง	15,331.97
		ท่านา	29,806.85
		รมณีย์	41,862.59
	คุระบุรี	แม่นางขาว	23,614.03
		คุระ	25,980.49
		บางวัน	65,089.58
	ตะกั่วทุ่ง	โคกกลอย	30.56
		กะไหล	5.23
		ถ้ำ	0.81
		หล่อยุง	0.01
	ตะกั่วป่า	เกาะคอเขา	8,825.14
		โคกเคียน	11,862.37
		คึกคัก	29,310.22
		ตะกั่วป่า	366.34

ตารางภาคผนวก ก63 สรุปลพื้นที่เสี่ยงภัยน้ำท่วมในพื้นที่เกษตรน้ำฝน
ของสำนักงานทรัพยากรน้ำภาค 10 เดือน สิงหาคม พ.ศ. 2563

จังหวัด	อำเภอ	ตำบล	พื้นที่เสี่ยง (ไร่)
		ตำตั่ว	8,865.78
		บางไทร	19,472.92
		บางนายสี	31,439.27
		บางม่วง	21,007.42
	ทับปุด	โคกเจริญ	14.37
		บางเหริยง	64.66
	ท้ายเหมือง	ท้ายเหมือง	34,651.79
		ทุ่งมะพร้าว	45,937.49
		นาเตย	26,417.80
		บางทอง	41,548.28
		ลำแก่น	21,925.64
		ลำภี	45,717.99
พังงา ผลรวม			604,290.03
ภูเก็ต	เมืองภูเก็ต	เกาะแก้ว	3,700.58
		กะรน	3,500.51
		ฉลอง	3,469.97
		ตลาดเหนือ	97.14
		ตลาดใหญ่	16.16
		รัชฎา	2,238.26
		ราไวย์	2,854.98
		วิชิต	4,030.64
	กะทู้	กมลา	3,475.87
		กะทู้	5,430.58
		ป่าตอง	854.58
	ถลาง	เชิงทะเล	5,063.84
		เทพกระษัตรี	20,745.86
		ไม้ขาว	15,606.32

ตารางภาคผนวก ก63 สรุปลพื้นที่เสี่ยงภัยน้ำท่วมในพื้นที่เกษตรน้ำฝน
ของสำนักงานทรัพยากรน้ำภาค 10 เดือน สิงหาคม พ.ศ. 2563

จังหวัด	อำเภอ	ตำบล	พื้นที่เสี่ยง (ไร่)
		ป่าคลอก	17,114.57
		ศรีสุนทร	15,199.26
		สาธุ	6,628.54
ภูเก็ต ผลรวม			110,027.66
ระนอง	เมืองระนอง	ทรายแดง	0.42
		ราชกรูด	66.84
		หาดส้มแป้น	24.74
	กระบุรี	จ.ป.ร.	5,742.03
		บางใหญ่	0.20
	กะเปอร์	เขี้ยวเหล็ก	12,042.71
		กะเปอร์	36,699.63
		บางหิน	20,545.55
		บ้านนา	18,839.74
		ม่วงกลาง	5,543.56
	ละอุ่น	ในวงเหนือ	8,166.29
		ในวงใต้	6,369.65
		บางแก้ว	36,328.25
		บางพระเหนือ	35,257.34
		บางพระใต้	6,939.75
		ละอุ่นเหนือ	21,243.55
		ละอุ่นใต้	13,904.72
	สุขสำราญ	กำพวน	11,788.14
		นาคา	25,207.56
ระนอง ผลรวม			264,710.67
สุราษฎร์ธานี	เคียนซา	เขาตอก	20,921.50
		เคียนซา	37,592.70
		บ้านเสด็จ	139,565.69

ตารางภาคผนวก ก63 สรุปลพื้นที่เสี่ยงภัยน้ำท่วมในพื้นที่เกษตรน้ำฝน
ของสำนักงานทรัพยากรน้ำภาค 10 เดือน สิงหาคม พ.ศ. 2563

จังหวัด	อำเภอ	ตำบล	พื้นที่เสี่ยง (ไร่)
		พ่วงพรมคร	46,037.22
		อรัญคามวารี	51,924.10
	เมืองสุราษฎร์ธานี	ขุนทะเล	43,432.87
		คลองฉนาก	245.10
		คลองน้อย	11,181.08
		ตลาด	1.08
		บางโพธิ์	9,758.96
		บางไผ่	7,591.70
		บางไทร	1,365.48
		บางกุ้ง	766.66
		บางชนะ	2,649.55
		มะขามเตี้ย	11,079.35
		วัดประดู่	33,310.82
	เวียงสระ	เขานิพันธ์	26,468.22
		เวียงสระ	10,685.00
		คลองฉนวน	47,173.99
		ทุ่งหลวง	34,893.85
		บ้านส้อง	39,284.25
	กาญจนดิษฐ์	คลองสระ	59.26
		ท่าอู่แท	5.33
		ทุ่งกง	0.57
		ทุ่งรัง	3.28
	คีรีรัฐนิคม	ถ้ำสิงขร	47.80
		ท่ากระดาน	23.84
		บ้านท่าเนียบ	131.52
		บ้านยาง	1.79
	ชัยบุรี	ไทรทอง	180.82

ตารางภาคผนวก ก63 สรุปพื้นที่เสี่ยงภัยน้ำท่วมในพื้นที่เกษตรน้ำฝน
ของสำนักงานทรัพยากรน้ำภาค 10 เดือน สิงหาคม พ.ศ. 2563

จังหวัด	อำเภอ	ตำบล	พื้นที่เสี่ยง (ไร่)
		คลองน้อย	18.01
		ชัยบุรี	0.08
		สองแพรก	21.41
	ดอนสัก	ดอนสัก	0.18
		ปากแพรก	135.66
	ท่าฉาง	คลองไทร	211.26
		ท่าเคย	0.37
	ท่าชนะ	คลองพา	4.92
		คันธุลี	98.25
	บ้านตาขุน	เขาวง	67.54
		พะแสง	6.61
	บ้านนาเดิม	ทรัพย์ทวี	27,279.57
		ท่าเรือ	13,215.88
		นาใต้	21,647.68
		บ้านนา	39,412.30
	บ้านนาสาร	ควนศรี	95.48
		ควนสุบรรณ	11.92
		ท่าชี	130.96
		ทุ่งเตา	4.79
		ทุ่งเตาใหม่	8.10
		นาสาร	0.31
		น้ำพุ	8.72
		พรุพี	0.57
	พนม	คลองชะอุ่น	67,926.91
		คลองศก	14,858.60
		ต้นยวน	35,441.03
		พนม	10,019.10

ตารางภาคผนวก ก63 สรุปลพื้นที่เสี่ยงภัยน้ำท่วมในพื้นที่เกษตรน้ำฝน
ของสำนักงานทรัพยากรน้ำภาค 10 เดือน สิงหาคม พ.ศ. 2563

จังหวัด	อำเภอ	ตำบล	พื้นที่เสี่ยง (ไร่)
		พЛУเถื่อน	49,797.89
		พังกาญจน์	17,994.16
	พระแสง	ไทรโสภา	54,254.34
		ไทรซิ่ง	64,799.65
		บางสวรรค์	755.03
		สาकु	27,356.39
		สินเจริญ	27,225.08
		สินปูน	34,277.54
		อี่ปัน	47,955.80
	พุนพิน	เขาหัวควาย	18,677.05
		กรุด	48,963.58
		ตะปาน	59,484.40
		ท่าโรงช้าง	31,294.81
		ท่าข้าม	14,078.51
		ท่าสะท้อน	11,395.11
		น้ำรอบ	18,210.30
		บางเดือน	19,141.72
		บางอน	11,752.29
		บางมะเตือ	25,107.02
		พุนพิน	4,061.76
		มะลวน	51,244.66
		ลีเส็ด	4,943.94
		ศรีวิชัย	10,001.37
		หนองไทร	16,735.15
		หัวเตย	7,237.92
	วิภาวดี	ตะกุกใต้	301.81
สุราษฎร์ธานี ผลรวม			1,484,056.91

ตารางภาคผนวก ก63 สรุปพื้นที่เสี่ยงภัยน้ำท่วมในพื้นที่เกษตรน้ำฝน
ของสำนักงานทรัพยากรน้ำภาค 10 เดือน สิงหาคม พ.ศ. 2563

จังหวัด	อำเภอ	ตำบล	พื้นที่เสี่ยง (ไร่)
ผลรวมทั้งหมด			4,695,488.89

ตารางภาคผนวก ก64 สรุปลพื้นที่เสี่ยงภัยน้ำท่วมในพื้นที่เกษตรน้ำฝน
ของสำนักงานทรัพยากรน้ำภาค 10 เดือน กันยายน พ.ศ. 2563

จังหวัด	อำเภอ	ตำบล	พื้นที่เสี่ยง (ไร่)
กระบี่	เขาพนม	เขาดิน	8.52
		โคกหาร	5.86
		พรุเตี้ยว	34.75
		สินปูน	8.60
	เหนือคลอง	โคกยาง	175.37
		ปกาสัย	2.61
		ห้วยยูง	0.72
	คลองท่อม	เพหลา	80,040.37
		คลองท่อมเหนือ	66,193.81
		คลองท่อมใต้	33,134.87
		คลองพน	69,861.03
		ทรายขาว	46,154.21
		พรุติंना	56,064.98
		ห้วยน้ำขาว	48,842.55
	ปลายพระยา	เขาเขน	12,982.32
		เขาต่อ	63,193.86
		คีรีวง	43,206.03
		ปลายพระยา	19,530.45
	ลำทับ	ดินแดง	42,619.16
		ดินอุดม	32,328.43
		ทุ่งไทรทอง	38,679.68
		ลำทับ	33,222.72
	อ่าวลึก	เขาใหญ่	3.76
		คลองยา	48.09
		นาเหนือ	37.86
		อ่าวลึกเหนือ	349.35
กระบี่ ผลรวม			686,729.97

ตารางภาคผนวก ก64 สรุปพื้นที่เสี่ยงภัยน้ำท่วมในพื้นที่เกษตรน้ำฝน
ของสำนักงานทรัพยากรน้ำภาค 10 เดือน กันยายน พ.ศ. 2563

จังหวัด	อำเภอ	ตำบล	พื้นที่เสี่ยง (ไร่)	
ชุมพร	เมืองชุมพร	ขุนกระทิง	8,611.63	
		ตากแดด	13,365.21	
		ถ้ำสิงห์	14,598.76	
		ท่าตะเภา	41.89	
		ท่ายาง	11,852.67	
		ทุ่งคา	26,607.99	
		นาชะอัง	15,200.68	
		นาทุ่ง	5,281.83	
		บางลึก	17,441.87	
		บางหมาก	21,263.88	
		บ้านนา	57,788.07	
		ปากน้ำ	3,357.56	
		วังใหม่	43,471.10	
		วังไผ่	11,290.72	
		วิสัยเหนือ	26,928.15	
		หาดทรายรี	7,321.96	
		หาดพันไกร	16,260.03	
		ท่าแซะ	คูริง	36,359.83
			ทรัพย์อนันต์	18,755.28
			ท่าแซะ	34,896.67
	ท่าข้าม		18,105.42	
	นากระตาม		26,870.57	
	รับร่อ		84,901.33	
	สลูย		34,323.36	
		สองพี่น้อง	49,256.22	
		หงษ์เจริญ	35,073.49	
		หินแก้ว	57,528.81	

ตารางภาคผนวก ก64 สรุปพื้นที่เสี่ยงภัยน้ำท่วมในพื้นที่เกษตรน้ำฝน
ของสำนักงานทรัพยากรน้ำภาค 10 เดือน กันยายน พ.ศ. 2563

จังหวัด	อำเภอ	ตำบล	พื้นที่เสี่ยง (ไร่)
	ทุ่งตะโก	ตะโก	341.22
	ปะทิว	เขาไชยราช	120.50
		ชุมโค	28.58
		ดอนยาง	15.16
		ทะเลทรัพย์	1.19
		บางสน	3.60
		สะพลี	78.36
	พะโต๊ะ	ปังหวาน	44,017.83
		ปากทรง	42,320.24
		พระรักษ์	43,137.95
		พะโต๊ะ	59,383.43
	ละแม	ทุ่งควัด	27,787.00
		ทุ่งหลวง	39,915.52
		ละแม	49,563.37
		สวนแตง	23,539.05
	สวี	เขาค่าย	29.59
		วิสัยใต้	26.29
	หลังสวน	แหลมทราย	7,987.03
		ชั้นเงิน	4,541.60
		ท่ามะปลา	8,869.18
		นาขา	35,477.17
		นาพญา	29,927.28
		บางน้ำจืด	22,564.84
		บางมะพร้าว	15,973.14
		บ้านควน	62,149.43
		ปากน้ำ	2,565.83
		พ้อแดง	5,613.98

ตารางภาคผนวก ก64 สรุปพื้นที่เสี่ยงภัยน้ำท่วมในพื้นที่เกษตรน้ำฝน
ของสำนักงานทรัพยากรน้ำภาค 10 เดือน กันยายน พ.ศ. 2563

จังหวัด	อำเภอ	ตำบล	พื้นที่เสี่ยง (ไร่)
		วังตะกอก	39,978.26
		หลังสวน	54.91
		หาดยาย	48,039.79
ชุมพร ผลรวม			1,310,806.24
พังงา	เมืองพังงา	ทุ่งคาโงก	4.24
	กะปง	เหมาะ	29,396.75
		เหล	25,739.44
		กะปง	15,331.97
		ท่านา	29,806.85
		รมณีย์	41,862.59
	คุระบุรี	แม่นางขาว	23,614.03
		คุระ	25,980.49
		บางวัน	65,089.58
	ตะกั่วทุ่ง	โคกกลอย	30.56
		กะไหล	5.23
		ถ้ำ	0.81
		หล่อยุง	0.01
	ตะกั่วป่า	เกาะคอเขา	8,825.14
		โคกเคียน	11,862.37
		คึกคัก	29,310.22
		ตะกั่วป่า	366.34
		ตำตั่ว	8,865.78
		บางไทร	19,472.92
		บางนายสี	31,439.27
		บางม่วง	21,007.42
	ทับปุด	โคกเจริญ	14.37
		บางเหรียง	64.66

ตารางภาคผนวก ก64 สรุปพื้นที่เสี่ยงภัยน้ำท่วมในพื้นที่เกษตรน้ำฝน
ของสำนักงานทรัพยากรน้ำภาค 10 เดือน กันยายน พ.ศ. 2563

จังหวัด	อำเภอ	ตำบล	พื้นที่เสี่ยง (ไร่)
	ท้ายเหมือง	ท้ายเหมือง	34,651.79
		ทุ่งมะพร้าว	45,937.49
		นาเตย	26,417.80
		บางทอง	41,548.28
		ลำแก่น	21,925.64
		ลำภี	45,717.99
พังงา ผลรวม			604,290.03
ระนอง	เมืองระนอง	ทรายแดง	0.42
		ราชกรูด	66.88
		หาดส้มแป้น	24.74
	กระบุรี	จ.ป.ร.	5,742.03
		บางใหญ่	0.20
	กะเปอร์	เขี้ยวเหลียง	12,042.71
		กะเปอร์	36,699.63
		บางหิน	20,545.55
		บ้านนา	18,852.17
		ม่วงกลาง	5,543.56
	ละอุ่น	ในวงเหนือ	8,176.68
		ในวงใต้	6,369.65
		บางแก้ว	36,328.25
		บางพระเหนือ	35,257.34
		บางพระใต้	6,939.75
		ละอุ่นเหนือ	21,243.55
		ละอุ่นใต้	13,904.72
	สุขสำราญ	กำพวน	11,788.14
		นาคา	25,207.56
ระนอง ผลรวม			264,733.54

ตารางภาคผนวก ก64 สรุปลพื้นที่เสี่ยงภัยน้ำท่วมในพื้นที่เกษตรน้ำฝน
ของสำนักงานทรัพยากรน้ำภาค 10 เดือน กันยายน พ.ศ. 2563

จังหวัด	อำเภอ	ตำบล	พื้นที่เสี่ยง (ไร่)	
สุราษฎร์ธานี	เคียนซา	เขาตอก	20,907.34	
		เคียนซา	37,590.64	
		บ้านเสด็จ	139,519.94	
		พ่วงพรมคร	45,942.50	
		อรัญคามวารี	51,924.10	
	เวียงสระ	เวียงสระ	38.68	
		คลองฉนวน	55.32	
		ทุ่งหลวง	99.06	
		ไชยา	โมถ่าย	7.11
			ตะกรบ	3.56
	ป่าเว		9.12	
	คีรีรัฐนิคม	ปากหมาก	12.82	
		บ้านท่าเนียบ	65.92	
		ชัยบุรี	ไทรทอง	2.13
			คลองน้อย	18.01
			ชัยบุรี	0.08
	ดอนสัก	สองแพรก	21.41	
		ดอนสัก	0.18	
		ปากแพรก	6.65	
ท่าชนะ		คลองพา	32,673.80	
		คันธุลี	11,210.47	
	ท่าชนะ	16,279.27		
	ประสงค์	2,828.14		
	วัง	14,745.73		
	สมอทอง	52,846.99		
	บ้านตาขุน	เขาวง	67.54	
		พะแสง	6.61	

ตารางภาคผนวก ก64 สรุปพื้นที่เสี่ยงภัยน้ำท่วมในพื้นที่เกษตรน้ำฝน
ของสำนักงานทรัพยากรน้ำภาค 10 เดือน กันยายน พ.ศ. 2563

จังหวัด	อำเภอ	ตำบล	พื้นที่เสี่ยง (ไร่)
	บ้านนาเดิม	ทรัพย์ทวี	0.57
		บ้านนา	1.51
	บ้านนาสาร	ควนศรี	92.10
		ท่าชี	129.49
	พนม	คลองชะอุ่น	67,926.91
		คลองศก	14,858.60
		ต้นยวน	35,441.03
		พนม	10,019.10
		พลูเถื่อน	49,797.89
		พังกาญจน์	17,994.16
	พระแสง	ไทรโสภา	54,254.34
		ไทรซิง	64,799.65
		บางสวรรค์	755.03
		สาकु	27,356.39
		สินเจริญ	26,989.61
		สินปูน	34,135.77
		อี่ปัน	47,828.42
	พุนพิน	ตะปาน	49.31
สุราษฎร์ธานี ผลรวม			879,313.00
ผลรวมทั้งหมด			3,745,872.79

ตารางภาคผนวก ก65 สรุปพื้นที่เสี่ยงภัยน้ำท่วมในพื้นที่เกษตรน้ำฝน
ของสำนักงานทรัพยากรน้ำภาค 10 เดือน ตุลาคม พ.ศ. 2563

จังหวัด	อำเภอ	ตำบล	พื้นที่เสี่ยง (ไร่)	
กระบี่	เขาพนม	เขาดิน	8.52	
		สินปุน	8.60	
	ปลายพระยา	ปลายพระยา	7.08	
กระบี่ ผลรวม			24.19	
ชุมพร	เมืองชุมพร	ขุนกระทิง	8,611.63	
		ตากแดด	13,365.21	
		ถ้ำสิงห์	14,598.76	
		ท่าตะเภา	41.89	
		ท่ายาง	11,852.67	
		ทุ่งคา	26,607.99	
		นาชะอัง	15,200.68	
		นาทุ่ง	5,281.83	
		บางลึก	17,441.87	
		บางหมาก	21,263.88	
		บ้านนา	57,788.07	
		ปากน้ำ	3,357.56	
		วังใหม่	43,471.10	
		วังไผ่	11,290.72	
		วิสัยเหนือ	26,928.15	
		หาดทรายรี	7,321.96	
		หาดพันไกร	16,260.03	
		ท่าแซะ	คูริง	36,359.83
			ทรัพย์อนันต์	18,755.28
			ท่าแซะ	34,896.67
	ท่าข้าม	18,105.42		
	นากระตาม	26,870.57		
	รับร่อ	84,901.33		

ตารางภาคผนวก ก65 สรุปพื้นที่เสี่ยงภัยน้ำท่วมในพื้นที่เกษตรน้ำฝน
ของสำนักงานทรัพยากรน้ำภาค 10 เดือน ตุลาคม พ.ศ. 2563

จังหวัด	อำเภอ	ตำบล	พื้นที่เสี่ยง (ไร่)
		สลุย	34,323.36
		สองพี่น้อง	49,418.77
		หงษ์เจริญ	35,073.49
		หินแก้ว	57,528.81
	ทุ่งตะโก	ตะโก	341.22
	ปะทิว	เขาไชยราช	377.43
		ชุมโค	28.58
		ดอนยาง	15.16
		ทะเลทรัพย์	1.19
		บางสน	3.60
		ปากคลอง	3.21
		สะพาน	78.36
	พะโต๊ะ	ปังหวาน	161.39
		พระรักษ์	8.06
	ละแม	ทุ่งควั๊ด	27,755.13
		ทุ่งหลวง	39,915.52
		ละแม	49,381.26
		สวนแตง	23,397.25
	สวี	เขาค่าย	29.59
		วิสัยใต้	26.29
	หลังสวน	แหลมทราย	7,987.03
		ชั้นเงิน	4,541.60
		ท่ามะปลา	8,869.18
		นาขา	35,477.17
		นาพญา	29,927.28
		บางน้ำจืด	22,564.84
		บางมะพร้าว	15,973.14

ตารางภาคผนวก ก65 สรุปพื้นที่เสี่ยงภัยน้ำท่วมในพื้นที่เกษตรน้ำฝน
ของสำนักงานทรัพยากรน้ำภาค 10 เดือน ตุลาคม พ.ศ. 2563

จังหวัด	อำเภอ	ตำบล	พื้นที่เสี่ยง (ไร่)
		บ้านควน	62,140.60
		ปากน้ำ	2,565.83
		พ้อแดง	5,613.98
		วังตะกอก	39,978.26
		หลังสวน	54.91
		หาดยาย	48,027.03
ชุมพร ผลรวม			1,122,161.58
พังงา	กะปง	เหมาะ	6.29
		เหล	0.36
		ท่านา	0.20
	กระบี่	บางวัน	0.86
	ตะกั่วป่า	เกาะคอเขา	8,825.14
		โคกเคียน	11,862.20
		คึกคัก	29,303.93
		ตะกั่วป่า	366.34
		ตำตั่ว	8,864.53
		บางไทร	19,472.92
		บางนายสี	31,436.50
		บางม่วง	21,007.42
	ท้ายเหมือง	ลำแก่น	5.77
พังงา ผลรวม			131,152.46
ระนอง	เมืองระนอง	ทรายแดง	0.42
		หาดส้มแป้น	24.74
	กระบี่	จ.ป.ร.	5,742.03
		บางใหญ่	0.20
	ละอุ่น	ในวงเหนือ	8,166.29
		ในวงใต้	6,369.65

ตารางภาคผนวก ก65 สรุปพื้นที่เสี่ยงภัยน้ำท่วมในพื้นที่เกษตรน้ำฝน
ของสำนักงานทรัพยากรน้ำภาค 10 เดือน ตุลาคม พ.ศ. 2563

จังหวัด	อำเภอ	ตำบล	พื้นที่เสี่ยง (ไร่)
		บางแก้ว	36,328.25
		บางพระเหนือ	35,257.34
		บางพระใต้	6,939.75
		ละอูนเหนือ	21,243.55
		ละอูนใต้	13,904.72
ระนอง ผลรวม			133,976.92
สุราษฎร์ธานี	เคียนซา	เขาตอก	20,907.34
		เคียนซา	37,590.64
		บ้านเสด็จ	139,434.43
		พ่วงพรมคร	45,942.50
		อรัญคามวารี	51,924.10
	เวียงสระ	เวียงสระ	38.68
		คลองฉนวน	55.32
		ทุ่งหลวง	99.06
	คีรีรัฐนิคม	บ้านทำเนียบ	62.80
	ชัยบุรี	ไทรทอง	2.13
		คลองน้อย	18.01
		ชัยบุรี	0.08
		สองแพรก	21.41
	ท่าชนะ	คลองพา	4.92
		คันธุลี	98.25
	บ้านนาเดิม	ทรัพย์ทวี	0.57
		บ้านนา	1.51
	บ้านนาสาร	ควนศรี	92.10
		ท่าชี	129.49
	พนม	คลองชะอุ่น	120.05
		ต้นยวน	110.13

ตารางภาคผนวก ก65 สรุปพื้นที่เสี่ยงภัยน้ำท่วมในพื้นที่เกษตรน้ำฝน
ของสำนักงานทรัพยากรน้ำภาค 10 เดือน ตุลาคม พ.ศ. 2563

จังหวัด	อำเภอ	ตำบล	พื้นที่เสี่ยง (ไร่)
	พระแสง	ไทรโสภา	54,254.34
		ไทรซิ่ง	64,799.65
		บางสวรรค์	750.31
		สาकु	27,356.39
		สินเจริญ	26,989.61
		สินปูน	34,135.77
		อี่ปุ่น	47,828.42
	พุนพิน	ตะปาน	49.31
สุราษฎร์ธานี ผลรวม			552,817.33
ผลรวมทั้งหมด			1,940,132.49

ตารางภาคผนวก ก66 สรุปลพื้นที่เสี่ยงภัยน้ำท่วมในพื้นที่เกษตรน้ำฝน

ของสำนักงานทรัพยากรน้ำภาค 10 ตีอน พฤศจิกายน พ.ศ. 2563

จังหวัด	อำเภอ	ตำบล	พื้นที่เสี่ยง (ไร่)	
กระบี่	เขาพนม	โคกหาร	2.73	
		พุดดินนา	7.22	
	ลำทับ	ดินแดง	42,619.16	
		ดินอุดม	32,328.43	
		ทุ่งไทรทอง	38,227.81	
		ลำทับ	33,130.32	
		กระบี่ ผลรวม		
ชุมพร	เมืองชุมพร	ขุนกระทิง	8,611.63	
		ตากแดด	13,365.21	
		ถ้ำสิงห์	14,598.76	
		ท่าตะเภา	41.89	
		ท่ายาง	11,852.67	
		ทุ่งคา	26,607.99	
		นาชะอัง	15,205.04	
		นาทุ่ง	5,281.83	
		บางลึก	17,445.22	
		บางหมาก	21,263.88	
		บ้านนา	57,788.07	
		ปากน้ำ	3,357.56	
		วังใหม่	43,471.10	
		วังไผ่	11,290.72	
		วิสัยเหนือ	26,942.03	
		หาดทรายรี	7,321.96	
		หาดพันไกร	16,260.03	
		ท่าแซะ	คูริง	36,359.83
			ทรัพย์อนันต์	18,765.95
			ท่าแซะ	34,909.03

ตารางภาคผนวก ก66 สรุปลพื้นที่เสี่ยงภัยน้ำท่วมในพื้นที่เกษตรน้ำฝน
ของสำนักงานทรัพยากรน้ำภาค 10 ตีอน พฤศจิกายน พ.ศ. 2563

จังหวัด	อำเภอ	ตำบล	พื้นที่เสี่ยง (ไร่)
		ท่าข้าม	18,105.42
		นากระตาม	26,897.23
		รับร่อ	84,901.33
		สลุย	34,361.82
		สองพี่น้อง	49,469.03
		หงษ์เจริญ	35,074.83
		หินแก้ว	57,528.81
	ทุ่งตะโก	ช่องไม้แก้ว	40,511.10
		ตะโก	55,219.76
		ทุ่งตะไคร	21,905.80
		ปากตะโก	10,213.72
	ปะทิว	เขาไชยราช	84,676.34
		ชุมโค	63,581.90
		ดอนยาง	40,769.69
		ทะเลทรัพย์	43,733.60
		บางสน	21,205.21
		ปากคลอง	19,231.90
		สะพาน	27,739.93
	พะโต๊ะ	ปังหวาน	161.39
		พระรักษ์	8.06
	ละแม	ทุ่งควัด	27,755.13
		ทุ่งหลวง	39,915.52
		ละแม	49,554.66
		สวนแตง	23,539.05
	สวี	เขาค่าย	28,824.65
		เขาทะลุ	32,505.64
		ครน	54,714.03

ตารางภาคผนวก ก66 สรุปลพื้นที่เสี่ยงภัยน้ำท่วมในพื้นที่เกษตรน้ำฝน
ของสำนักงานทรัพยากรน้ำภาค 10 เดือน พฤศจิกายน พ.ศ. 2563

จังหวัด	อำเภอ	ตำบล	พื้นที่เสี่ยง (ไร่)
		ด่านสวี	15,122.43
		ท่าหิน	28,995.73
		ทุ่งระยะ	55,319.72
		นาโพธิ์	20,047.09
		นาสัก	86,139.48
		ปากแพรก	6,456.68
		วิสัยใต้	43,361.24
		สวี	15,386.47
	หลังสวน	แหลมทราย	7,987.03
		ขันเงิน	4,541.60
		ท่ามะปลา	8,869.18
		นาขา	35,621.28
		นาพญา	29,927.28
		บางน้ำจืด	22,566.21
		บางมะพร้าว	15,973.14
		บ้านควน	62,140.60
		ปากน้ำ	2,565.83
		พ้อแดง	5,613.98
		วังตะกอก	39,978.26
		หลังสวน	54.91
		หาดยาย	48,033.43
รวมพร ผลรวม			1,937,547.50
พังงา	เมืองพังงา	ทุ่งคาโงก	4.24
	กะปง	เหมาะ	29,396.75
		เทล	25,739.44
		กะปง	15,331.97
		ท่านา	29,806.85

ตารางภาคผนวก ก66 สรุปลพื้นที่เสี่ยงภัยน้ำท่วมในพื้นที่เกษตรน้ำฝน

ของสำนักงานทรัพยากรน้ำภาค 10 เดือน พฤศจิกายน พ.ศ. 2563

จังหวัด	อำเภอ	ตำบล	พื้นที่เสี่ยง (ไร่)
		รณีย์	41,862.59
	กระบุรี	แม่นางขาว	23,614.03
		คุระ	25,977.60
		บางวัน	65,089.58
	ตะกั่วทุ่ง	โคกกลอย	30.56
		กะไหล	5.23
		ถ้ำ	0.81
		หล่อยูง	0.01
	ตะกั่วป่า	เกาะคอเขา	8,825.14
		โคกเคียน	11,862.37
		คึกคัก	29,310.22
		ตะกั่วป่า	366.34
		ตำตัว	8,865.78
		บางไทร	19,472.92
		บางนายสี	31,439.27
		บางม่วง	21,007.42
	ท้ายเหมือง	ท้ายเหมือง	34,651.79
		ทุ่งมะพร้าว	45,937.49
		นาเตย	26,417.80
		บางทอง	41,548.28
		ลำแก่น	21,925.64
		ลำภี	45,717.99
พังงา ผลรวม			604,208.12
ระนอง	เมืองระนอง	ทรายแดง	0.42
		หาดส้มแป้น	24.74
	กระบุรี	จ.ป.ร.	5,742.03
		บางใหญ่	0.20

ตารางภาคผนวก ก66 สรุบบพื้นที่เสี่ยงภัยน้ำท่วมในพื้นที่เกษตรน้ำฝน

ของสำนักงานทรัพยากรน้ำภาค 10 เดือน พฤศจิกายน พ.ศ. 2563

จังหวัด	อำเภอ	ตำบล	พื้นที่เสี่ยง (ไร่)
	ละอุ่น	ในวงเหนือ	8,168.30
		ในวงใต้	6,369.74
		บางแก้ว	36,330.31
		บางพระเหนือ	35,257.34
		บางพระใต้	6,939.75
		ละอุ่นเหนือ	21,302.89
		ละอุ่นใต้	13,904.72
	สุขสำราญ	กำพวน	36.98
ระนอง ผลรวม			134,077.42
สุราษฎร์ธานี	เวียงสระ	บ้านส้อย	119.44
	ไชยา	โมถ่าย	7.11
		ตะกรบ	3.56
		ป่าเว	9.12
		ปากหมาก	12.82
	กาญจนดิษฐ์	คลองสระ	59.26
		ท่าอุแท	180.74
	ดอนสัก	ไชยคราม	4,251.20
		ชลคราม	948.51
		ดอนสัก	1,908.40
		ปากแพรก	9,549.67
	ท่าชนะ	คลองพา	32,673.80
		คันธุลี	11,210.47
		ท่าชนะ	16,279.27
		ประสงค์	2,828.14
		วัง	14,745.73
		สมอทอง	52,846.99
สุราษฎร์ธานี ผลรวม			147,634.22

ตารางภาคผนวก ก66 สรุปพื้นที่เสี่ยงภัยน้ำท่วมในพื้นที่เกษตรน้ำฝน

ของสำนักงานทรัพยากรน้ำภาค 10 ดือน พฤศจิกายน พ.ศ. 2563

จังหวัด	อำเภอ	ตำบล	พื้นที่เสี่ยง (ไร่)
ผลรวมทั้งหมด			2,969,782.94

ตารางภาคผนวก ก67 สรุปพื้นที่เสี่ยงภัยน้ำท่วมในพื้นที่เกษตรน้ำฝน
ของสำนักงานทรัพยากรน้ำภาค 10 เดือน ธันวาคม พ.ศ. 2563

จังหวัด	อำเภอ	ตำบล	พื้นที่เสี่ยง (ไร่)	
ชุมพร	เมืองชุมพร	ขุนกระทิง	8,611.63	
		ตากแดด	13,365.21	
		ถ้ำสิงห์	14,598.76	
		ท่าตะเภา	41.89	
		ท่ายาง	11,852.67	
		ทุ่งคา	26,607.99	
		นาชะอัง	15,205.04	
		นาทุ่ง	5,281.83	
		บางลึก	17,445.22	
		บางหมาก	21,263.88	
		บ้านนา	57,788.07	
		ปากน้ำ	3,357.56	
		วังใหม่	43,471.10	
		วังไผ่	11,290.72	
		วิสัยเหนือ	26,942.03	
		หาดทรายรี	7,321.96	
		หาดพันไกร	16,260.03	
		ท่าแซะ	คูริง	36,359.83
			ทรัพย์อนันต์	18,765.95
			ท่าแซะ	34,909.03
	ท่าข้าม		18,105.42	
	นากระตาม		26,897.23	
	รับร่อ		84,901.33	
	สลูย		34,361.82	
		สองพี่น้อง	49,469.03	
		หงษ์เจริญ	35,074.83	
		หินแก้ว	57,528.81	

ตารางภาคผนวก ก67 สรุปพื้นที่เสี่ยงภัยน้ำท่วมในพื้นที่เกษตรน้ำฝน
ของสำนักงานทรัพยากรน้ำภาค 10 เดือน ธันวาคม พ.ศ. 2563

จังหวัด	อำเภอ	ตำบล	พื้นที่เสี่ยง (ไร่)
	ทุ่งตะโก	ช่องไม้แก้ว	40,511.10
		ตะโก	55,219.76
		ทุ่งตะไคร	21,905.80
		ปากตะโก	10,213.72
	ปะทิว	เขาไชยราช	84,676.34
		ชุมโค	63,581.90
		ดอนยาง	40,769.69
		ทะเลทรัพย์	43,733.60
		บางสน	21,205.21
		ปากคลอง	19,231.90
		สะพาน	27,739.93
	พะโต๊ะ	ปังหวาน	42.60
		พระรักษ์	8.06
	ละแม	ทุ่งคาวัด	27,755.13
		ทุ่งหลวง	39,915.52
		ละแม	49,381.26
		สวนแตง	23,397.25
	สวี	เขาค่าย	28,795.07
		เขาทะลุ	32,505.64
		ครน	54,714.03
		ด่านสวี	15,122.43
		ท่าหิน	28,995.73
		ทุ่งระยะ	55,319.72
		นาโพธิ์	20,047.09
		นาสัก	86,139.48
		ปากแพรก	6,456.68
		วิสัยใต้	43,361.24

ตารางภาคผนวก ก67 สรุปพื้นที่เสี่ยงภัยน้ำท่วมในพื้นที่เกษตรน้ำฝน
ของสำนักงานทรัพยากรน้ำภาค 10 เดือน ธันวาคม พ.ศ. 2563

จังหวัด	อำเภอ	ตำบล	พื้นที่เสี่ยง (ไร่)
		สวี	15,386.47
	หลังสวน	แหลมทราย	7,987.03
		ชั้นเงิน	4,541.60
		ท่ามะปลา	8,869.18
		นาขา	35,621.28
		นาพญา	29,927.28
		บางน้ำจืด	22,566.21
		บางมะพร้าว	15,973.14
		บ้านควน	62,140.60
		ปากน้ำ	2,565.83
		พ้อแดง	5,613.98
		วังตะกอก	39,978.26
		หลังสวน	54.91
		หาดยาย	47,587.26
ชุมพร ผลรวม			1,936,637.76
พังงา	เมืองพังงา	ทุ่งคาโงก	4.24
	กะปง	เหมาะ	29,396.75
		เหล	25,739.44
		กะปง	15,331.97
		ท่านา	29,806.85
		รมณีย์	41,862.59
	กระบี่	แม่นางขาว	23,614.03
		คุระ	25,977.60
		บางวัน	65,089.58
	ตะกั่วทุ่ง	โคกกลอย	30.56
		กะไหล	5.23
		ถ้ำ	0.81

ตารางภาคผนวก ก67 สรุปลพื้นที่เสี่ยงภัยน้ำท่วมในพื้นที่เกษตรน้ำฝน
ของสำนักงานทรัพยากรน้ำภาค 10 เดือน ธันวาคม พ.ศ. 2563

จังหวัด	อำเภอ	ตำบล	พื้นที่เสี่ยง (ไร่)
		หล่อยูง	0.01
	ตะกั่วป่า	เกาะคอเขา	8,825.14
		โคกเคียน	11,862.37
		คึกคัก	29,310.22
		ตะกั่วป่า	366.34
		ตำตั่ว	8,865.78
		บางไทร	19,472.92
		บางนายสี	31,439.27
		บางม่วง	21,007.42
	ท้ายเหมือง	ท้ายเหมือง	34,651.79
		ทุ่งมะพร้าว	45,937.49
		นาเตย	26,417.80
		บางทอง	41,548.28
		ลำแก่น	21,925.64
		ลำภี	45,717.99
พังงา ผลรวม			604,208.12
ระนอง	กระบุรี	จ.ป.ร.	5,742.03
	ละอุ่น	ในวงเหนือ	2.01
		ในวงใต้	0.10
		บางแก้ว	2.06
		ละอุ่นเหนือ	59.34
	สุขสำราญ	กำพวน	36.98
ระนอง ผลรวม			5,842.52
สุราษฎร์ธานี	ท่าชนะ	คลองพา	4.92
		คันธุลี	98.25
สุราษฎร์ธานี ผลรวม			103.17
ผลรวมทั้งหมด			2,546,791.58

ตารางภาคผนวก ก68 สรุปลพื้นที่เสี่ยงภัยน้ำท่วมในพื้นที่เกษตรน้ำฝน

ของสำนักงานทรัพยากรน้ำภาค 11 ระหว่างเดือน กรกฎาคม - ธันวาคม พ.ศ.2563

จังหวัด	อำเภอ	ตำบล	พื้นที่เสี่ยง (ไร่)
ยโสธร	เมืองยโสธร	ค้อเหนือ	0.85
		คู้ทุ่ง	0.25
	กุดชุม	โพนงาม	1.49
	ค้อวัง	ค้อวัง	0.57
		น้ำอ้อม	0.24
	คำเขื่อนแก้ว	แคนน้อย	2.06
		กุดกง	81.53
		ดงแคนใหญ่	1.12
		ลุมพุก	1.45
	ทรายมูล	ดงมะไฟ	1.14
		นาเวียง	0.48
	มหาชนะชัย	โนนทราย	38,603.72
		คูเมือง	30,580.50
		บากเรือ	73,509.98
		บึงแก	65,305.10
		พระเสาร์	57,767.34
		ฟ้าหยาด	7,477.00
		ม่วง	8,675.23
		หัวเมือง	31,132.90
ยโสธร ผลรวม			313,142.94
อุบลราชธานี	เขื่องใน	แดงหม้อ	0.51
		กลางใหญ่	0.31
		นาคำใหญ่	0.04
	เดชอุดม	เมืองเดช	178,047.86
		แก้ง	69,339.52
		โนนสมบูรณ์	113,125.30
		โพนงาม	59,286.43

ตารางภาคผนวก ก68 สรุปลพื้นที่เสี่ยงภัยน้ำท่วมในพื้นที่เกษตรน้ำฝน

ของสำนักงานทรัพยากรน้ำภาค 11 ระหว่างเดือน กรกฎาคม - ธันวาคม พ.ศ.2563

จังหวัด	อำเภอ	ตำบล	พื้นที่เสี่ยง (ไร่)
		กลาง	228,947.09
		กุดประทาย	334,456.62
		คำครั่ง	167,688.06
		ตบหุ	262,604.59
		ท่าโพธิ์ศรี	133,173.65
		ทุ่งเทิง	133,557.71
		นาเจริญ	136,804.67
		นากระแซง	196,360.25
		นาสว่าง	55,891.89
		บัวงาม	247,233.53
		ป่าโมง	124,313.86
		สมสะอาด	128,809.75
	เมืองอุบลราชธานี	แจระแม	29,137.62
		ไร่ร้อย	83,703.46
		กระโสบ	78,040.25
		กุดลาด	46,224.40
		ขามใหญ่	64,716.09
		ขี้เหล็ก	54,851.06
		ปทุม	488.42
		ปะอาว	2,585.28
		หนองขอน	63,702.00
		หนองบ่อ	72,710.09
		หัวเรือ	68,804.99
	เหล่าเสือโก้ก	เหล่าเสือโก้ก	0.11
		แพงใหญ่	0.27
		หนองบก	0.77
	ดอนมดแดง	เหล่าแดง	0.30

ตารางภาคผนวก ก68 สรุปพื้นที่เสี่ยงภัยน้ำท่วมในพื้นที่เกษตรน้ำฝน

ของสำนักงานทรัพยากรน้ำภาค 11 ระหว่างเดือน กรกฎาคม - ธันวาคม พ.ศ.2563

จังหวัด	อำเภอ	ตำบล	พื้นที่เสี่ยง (ไร่)
		คำไฮใหญ่	0.92
		ดอนมดแดง	1.00
	ทุ่งศรีอุดม	โคกชำแระ	5.36
		นาเกษม	0.97
		นาหอม	0.11
	นาเยี่ย	นาเยี่ย	0.92
		นาเรือง	2.22
		นาดี	0.54
	นาจะหลวย	โนนสมบูรณ์	0.13
		โนนสวรรค์	1.37
	น้ำยืน	ยาง	0.20
	บุญศรี	นาโพธิ์	1,251.11
		หนองสะโน	584.75
	พิบูลมังสาหาร	บ้านแหม	0.26
		หนองบัวฮี	1.57
		อ่างศิลา	0.59
	ม่วงสามสิบ	โพนแพง	0.93
		ยางสักกระโพหลุ่ม	0.32
		หนองเหล่า	0.04
	วารินชำราบ	เมืองศรีโค	22,979.67
		แสนสุข	9,572.51
		โนนโพนน	13,339.47
		โนนผึ้ง	10,373.66
		โพธิ์ใหญ่	33,955.52
		คำขวาง	9,489.44
		ค้ำน้ำแซบ	65.35
		คูเมือง	27,645.88

ตารางภาคผนวก ก68 สรุปพื้นที่เสี่ยงภัยน้ำท่วมในพื้นที่เกษตรน้ำฝน

ของสำนักงานทรัพยากรน้ำภาค 11 ระหว่างเดือน กรกฎาคม - ธันวาคม พ.ศ.2563

จังหวัด	อำเภอ	ตำบล	พื้นที่เสี่ยง (ไร่)
		ท่าลาด	19,611.71
		ธาตุ	5,222.12
		ปungใหม่	5,491.89
		ปungหวาย	12,028.38
		วารินชำราบ	82.26
		สระสมิง	32,539.74
		หนองกินเพล	4,990.10
		ห้วยชะยุ้ง	14,179.58
	สว่างวีระวงศ์	ท่าช้าง	0.09
	สำโรง	โคกก่อง	112.79
		โคกสว่าง	0.78
		บอน	0.01
อุปสรรชธานี ผลรวม			3,358,141.03
ผลรวมทั้งหมด			3,671,283.97

ตารางภาคผนวก ก69 สรุปพื้นที่เสี่ยงภัยน้ำท่วมในพื้นที่เกษตรน้ำฝน
ของสำนักงานทรัพยากรน้ำภาค 11 เดือน กรกฎาคม พ.ศ. 2563

จังหวัด	อำเภอ	ตำบล	พื้นที่เสี่ยง (ไร่)
ยโสธร	เมืองยโสธร	ค้อเหนือ	0.21
		คู้ทุ่ง	0.06
	กุดชุม	โพนงาม	0.37
	ค้อวัง	ค้อวัง	0.14
		น้ำอ้อม	0.06
	คำเขื่อนแก้ว	แคนน้อย	0.52
		กุดกุง	20.38
		ดงแคนใหญ่	0.28
		ลุมพุก	0.36
	ทรายมูล	ดงมะไฟ	0.28
		นาเวียง	0.12
	มหาชนะชัย	โนนทราย	9,650.93
		คูเมือง	7,645.12
		บากเรือ	18,377.49
		บึงแก	16,326.28
		พระเสาร์	14,441.84
		ฟ้าหยาด	1,869.25
		ม่วง	2,168.81
		หัวเมือง	7,783.22
ยโสธร ผลรวม			78,285.73
อุบลราชธานี	เขื่องใน	แดงหม้อ	0.13
		กลางใหญ่	0.08
		นาคำใหญ่	0.01
	เดชอุดม	เมืองเดช	44,511.96
		แก้ง	17,334.88
		โนนสมบูรณ์	28,281.32
		โพนงาม	14,821.61

ตารางภาคผนวก ก69 สรุปลพื้นที่เสี่ยงภัยน้ำท่วมในพื้นที่เกษตรน้ำฝน
ของสำนักงานทรัพยากรน้ำภาค 11 เดือน กรกฎาคม พ.ศ. 2563

จังหวัด	อำเภอ	ตำบล	พื้นที่เสี่ยง (ไร่)
		กลาง	57,236.77
		กุดประทาย	83,614.16
		คำครั่ง	41,922.02
		ตบหุ	65,651.15
		ท่าโพธิ์ศรี	33,293.41
		ทุ่งเทิง	33,389.43
		นาเจริญ	34,201.17
		นากระแซง	49,090.06
		นาสว่าง	13,972.91
		บัวงาม	61,808.38
		ป่าโมง	31,078.44
		สมสะอาด	32,202.44
	เมืองอุบลราชธานี	แจระแม	7,284.41
		ไร่ร้อย	20,925.87
		กระโสบ	19,510.06
		กุดลาด	11,556.10
		ขามใหญ่	16,179.02
		ขี้เหล็ก	13,712.76
		ปทุม	122.11
		ปะอาว	646.32
		หนองซอน	15,925.50
		หนองบ่อ	18,177.52
		หัวเรือ	17,201.25
	เหล่าเสือโก้ก	เหล่าเสือโก้ก	0.03
		แพงใหญ่	0.07
		หนองบก	0.19
	ดอนมดแดง	เหล่าแดง	0.08

ตารางภาคผนวก ก69 สรุปพื้นที่เสี่ยงภัยน้ำท่วมในพื้นที่เกษตรน้ำฝน
ของสำนักงานทรัพยากรน้ำภาค 11 เดือน กรกฎาคม พ.ศ. 2563

จังหวัด	อำเภอ	ตำบล	พื้นที่เสี่ยง (ไร่)
		คำไฮใหญ่	0.23
		ดอนมดแดง	0.25
	ทุ่งศรีอุดม	โคกชำแระ	1.34
		นาเกษม	0.24
		นาหอม	0.03
	นาเยี่ย	นาเยี่ย	0.23
		นาเรือง	0.55
		นาดี	0.12
	นาจะหลวย	โนนสมบูรณ์	0.03
		โนนสวรรค์	0.34
	น้ำยืน	ยาง	0.05
	บุญศรี	นาโพธิ์	312.78
		หนองสะโน	146.19
	พิบูลมังสาหาร	บ้านแถม	0.07
		หนองบัวฮี	0.39
		อ่างศิลา	0.15
	ม่วงสามสิบ	โพนแพง	0.23
		ยางสักกระโพหลุ่ม	0.08
		หนองเหล่า	0.01
	วารินชำราบ	เมืองศรีโค	0.00
		สระสมิง	0.16
	สำโรง	โคกสว่าง	0.20
อุปสรารธานี ผลรวม			784,115.27
ผลรวมทั้งหมด			862,401.01

ตารางภาคผนวก ก70 สรุปพื้นที่เสี่ยงภัยน้ำท่วมในพื้นที่เกษตรน้ำฝน
ของสำนักงานทรัพยากรน้ำภาค 11 เดือน สิงหาคม พ.ศ. 2563

จังหวัด	อำเภอ	ตำบล	พื้นที่เสี่ยง (ไร่)
ยโสธร	เมืองยโสธร	ค้อเหนือ	0.21
		คู้ทุ่ง	0.06
	กุดชุม	โพนงาม	0.37
	ค้อวัง	ค้อวัง	0.14
		น้ำอ้อม	0.06
	คำเขื่อนแก้ว	แคนน้อย	0.52
		กุดกุง	20.38
		ดงแคนใหญ่	0.28
		ลุมพุก	0.36
	ทรายมูล	ดงมะไฟ	0.28
		นาเวียง	0.12
	มหาชนะชัย	โนนทราย	9,650.93
		คูเมือง	7,645.12
		บากเรือ	18,377.49
		บึงแก	16,326.28
		พระเสาร์	14,441.84
		ฟ้าหยาด	1,869.25
		ม่วง	2,168.81
		หัวเมือง	7,783.22
ยโสธร ผลรวม			78,285.73
อุบลราชธานี	เขื่องใน	แดงหม้อ	0.13
		กลางใหญ่	0.08
		นาคำใหญ่	0.01
	เดชอุดม	เมืองเดช	44,511.96
		แก้ง	17,334.88
		โนนสมบูรณ์	28,281.32
		โพนงาม	14,821.61

ตารางภาคผนวก ก70 สรุปพื้นที่เสี่ยงภัยน้ำท่วมในพื้นที่เกษตรน้ำฝน
ของสำนักงานทรัพยากรน้ำภาค 11 เดือน สิงหาคม พ.ศ. 2563

จังหวัด	อำเภอ	ตำบล	พื้นที่เสี่ยง (ไร่)
		กลาง	57,236.77
		กุดประทาย	83,614.16
		คำครั่ง	41,922.02
		ตบหู่	65,651.15
		ท่าโพธิ์ศรี	33,293.41
		ทุ่งเทิง	33,389.43
		นาเจริญ	34,201.17
		นากระแซง	49,090.06
		นาสว่าง	13,972.91
		บัวงาม	61,808.38
		ป่าโมง	31,078.45
		สมสะอาด	32,202.44
	เมืองอุบลราชธานี	แจระแม	7,284.41
		ไร่น้อย	20,925.87
		กระโสบ	19,510.06
		กุดลาด	11,556.10
		ขามใหญ่	16,179.02
		ขี้เหล็ก	13,712.76
		ปทุม	122.11
		ปะอ่าว	646.32
		หนองซอน	15,925.50
		หนองบ่อ	18,177.52
		หัวเรือ	17,201.25
	เหล่าเสือโก้ก	เหล่าเสือโก้ก	0.03
		แพงใหญ่	0.07
		หนองบก	0.19
	ดอนมดแดง	เหล่าแดง	0.08

ตารางภาคผนวก ก70 สรุปลพื้นที่เสี่ยงภัยน้ำท่วมในพื้นที่เกษตรน้ำฝน
ของสำนักงานทรัพยากรน้ำภาค 11 เดือน สิงหาคม พ.ศ. 2563

จังหวัด	อำเภอ	ตำบล	พื้นที่เสี่ยง (ไร่)
		คำไฮใหญ่	0.23
		ดอนมดแดง	0.25
	ทุ่งศรีอุดม	โคกชำแระ	1.34
		นาเกษม	0.24
		นาหอม	0.03
	นาเยี่ย	นาเยี่ย	0.23
		นาเรือง	0.55
		นาดี	0.12
	นาจะหลวย	โนนสมบูรณ์	0.03
		โนนสวรรค์	0.34
	น้ำยืน	ยาง	0.05
	บุญศรี	นาโพธิ์	312.78
		หนองสะโน	146.19
	พิบูลมังสาหาร	บ้านแหม	0.07
		หนองบัวฮี	0.39
		อ่างศิลา	0.15
	ม่วงสามสิบ	โพนแพง	0.23
		ยางสักกระโพหลุ่ม	0.08
		หนองเหล่า	0.01
	วารินชำราบ	เมืองศรีโค	0.00
		สระสมิง	0.16
	สำโรง	โคกสว่าง	0.20
อุปสรารธานี ผลรวม			784,115.27
ผลรวมทั้งหมด			862,401.01

ตารางภาคผนวก ก71 สรุปพื้นที่เสี่ยงภัยน้ำท่วมในพื้นที่เกษตรน้ำฝน
ของสำนักงานทรัพยากรน้ำภาค 11 ระหว่างเดือน กันยายน พ.ศ. 2563

จังหวัด	อำเภอ	ตำบล	พื้นที่เสี่ยง (ไร่)	
ยโสธร	เมืองยโสธร	ค้อเหนือ	0.21	
		คู้ทุ่ง	0.06	
	กุดชุม	โพนงาม	0.37	
		ค้อวัง	ค้อวัง	0.14
		น้ำอ้อม	0.06	
	คำเขื่อนแก้ว	แคนน้อย	0.52	
		กุดกง	20.38	
		ดงแคนใหญ่	0.28	
		ลุมพุก	0.36	
	ทรายมูล	ดงมะไฟ	0.28	
		นาเวียง	0.12	
	มหาชนะชัย		โนนทราย	9,650.93
			คูเมือง	7,645.12
			บากเรือ	18,377.49
			บึงแก	16,326.28
			พระเสาร์	14,441.84
			ฟ้าหยาด	1,869.25
			ม่วง	2,168.81
			หัวเมือง	7,783.22
	ยโสธร ผลรวม			78,285.73
อุบลราชธานี	เขื่องใน	แดงหม้อ	0.13	
		กลางใหญ่	0.08	
		นาคำใหญ่	0.01	
	เดชอุดม	เมืองเดช	44,511.96	
		แก้ง	17,334.88	
		โนนสมบูรณ์	28,281.32	
		โพนงาม	14,821.61	

ตารางภาคผนวก ก71 สรุปลพื้นที่เสี่ยงภัยน้ำท่วมในพื้นที่เกษตรน้ำฝน
ของสำนักงานทรัพยากรน้ำภาค 11 ระหว่างเดือน กันยายน พ.ศ. 2563

จังหวัด	อำเภอ	ตำบล	พื้นที่เสี่ยง (ไร่)
		กลาง	57,236.77
		กุดประทาย	83,614.16
		คำครั่ง	41,922.02
		ตบหู่	65,651.15
		ท่าโพธิ์ศรี	33,293.41
		ทุ่งเทิง	33,389.43
		นาเจริญ	34,201.17
		นากระแซง	49,090.06
		นาสว่าง	13,972.91
		บัวงาม	61,808.38
		ป่าโมง	31,078.45
		สมสะอาด	32,202.44
	เมืองอุบลราชธานี	แจระแม	7,284.41
		ไร่น้อย	20,925.87
		กระโสบ	19,510.06
		กุดลาด	11,556.10
		ขามใหญ่	16,179.02
		ขี้เหล็ก	13,712.76
		ปทุม	122.11
		ปะอาว	646.32
		หนองซอน	15,925.50
		หนองบ่อ	18,177.52
		หัวเรือ	17,201.25
	เหล่าเสือโก้ก	เหล่าเสือโก้ก	0.03
		แพงใหญ่	0.07
		หนองบก	0.19
	ดอนมดแดง	เหล่าแดง	0.08

ตารางภาคผนวก ก71 สรุบบพื้นที่เสี่ยงภัยน้ำท่วมในพื้นที่เกษตรน้ำฝน
ของสำนักงานทรัพยากรน้ำภาค 11 ระหว่างเดือน กันยายน พ.ศ. 2563

จังหวัด	อำเภอ	ตำบล	พื้นที่เสี่ยง (ไร่)
		คำไฮใหญ่	0.23
		ดอนมดแดง	0.25
	ทุ่งศรีอุดม	โคกชำแระ	1.34
		นาเกษม	0.24
		นาหอม	0.03
	นาเยี่ย	นาเยี่ย	0.23
		นาเรือง	0.55
		นาดี	0.12
	นาจะหลวย	โนนสมบูรณ์	0.03
		โนนสวรรค์	0.34
	น้ำยืน	ยาง	0.05
	บุญศรี	นาโพธิ์	312.78
		หนองสะโน	146.19
	พิบูลมังสาหาร	บ้านแหม	0.07
		หนองบัวฮี	0.39
		อ่างศิลา	0.15
	ม่วงสามสิบ	โพนแพง	0.23
		ยางสักกระโพหลุ่ม	0.08
		หนองเหล่า	0.01
	วารินชำราบ	เมืองศรีโค	0.00
		สระสมิง	0.16
	สำโรง	โคกสว่าง	0.20
อุปสรารธานี ผลรวม			784,115.27
ผลรวมทั้งหมด			862,401.01

ตารางภาคผนวก ก72 สรุปพื้นที่เสี่ยงภัยน้ำท่วมในพื้นที่เกษตรน้ำฝน
ของสำนักงานทรัพยากรน้ำภาค 11 ระหว่างเดือน ตุลาคม พ.ศ. 2563

จังหวัด	อำเภอ	ตำบล	พื้นที่เสี่ยง (ไร่)
ยโสธร	เมืองยโสธร	ค้อเหนือ	0.21
		คู้ทุ่ง	0.06
	กุดชุม	โพนงาม	0.37
	ค้อวัง	ค้อวัง	0.14
		น้ำอ้อม	0.06
	คำเขื่อนแก้ว	แคนน้อย	0.52
		กุดกง	20.38
		ดงแคนใหญ่	0.28
		ลุมพุก	0.36
	ทรายมูล	ดงมะไฟ	0.28
		นาเวียง	0.12
	มหาชนะชัย	โนนทราย	9,650.93
		คูเมือง	7,645.12
		บากเรือ	18,377.49
		บึงแก	16,326.28
		พระเสาร์	14,441.84
		ฟ้าหยาด	1,869.25
		ม่วง	2,168.81
		หัวเมือง	7,783.22
ยโสธร ผลรวม			78,285.73
อุบลราชธานี	เขื่องใน	แดงหม้อ	0.13
		กลางใหญ่	0.08
		นาคำใหญ่	0.01
	เดชอุดม	เมืองเดช	44,511.96
		แก้ง	17,334.88
		โนนสมบูรณ์	28,281.32
		โพนงาม	14,821.61

ตารางภาคผนวก ก72 สรุปลพื้นที่เสี่ยงภัยน้ำท่วมในพื้นที่เกษตรน้ำฝน
ของสำนักงานทรัพยากรน้ำภาค 11 ระหว่างเดือน ตุลาคม พ.ศ. 2563

จังหวัด	อำเภอ	ตำบล	พื้นที่เสี่ยง (ไร่)
		กลาง	57,236.77
		กุดประพาย	83,614.16
		คำครั่ง	41,922.02
		ตบหุ	65,651.15
		ท่าโพธิ์ศรี	33,293.41
		ทุ่งเทิง	33,389.43
		นาเจริญ	34,201.17
		นากระแซง	49,090.06
		นาสว่าง	13,973.17
		บัวงาม	61,808.38
		ป่าโมง	31,078.53
		สมสะอาด	32,202.44
	เมืองอุบลราชธานี	แจระแม	7,284.41
		ไร่น้อย	20,925.87
		กระโสบ	19,510.06
		กุดลาด	11,556.10
		ขามใหญ่	16,179.02
		ขี้เหล็ก	13,712.76
		ปทุม	122.11
		ปะอาว	646.32
		หนองซอน	15,925.50
		หนองบ่อ	18,177.52
		หัวเรือ	17,201.25
	เหล่าเสือโก้ก	เหล่าเสือโก้ก	0.03
		แพงใหญ่	0.07
		หนองบก	0.19
	ดอนมดแดง	เหล่าแดง	0.08

ตารางภาคผนวก ก72 สรุบบพื้นที่เสี่ยงภัยน้ำท่วมในพื้นที่เกษตรน้ำฝน
ของสำนักงานทรัพยากรน้ำภาค 11 ระหว่างเดือน ตุลาคม พ.ศ. 2563

จังหวัด	อำเภอ	ตำบล	พื้นที่เสี่ยง (ไร่)
		คำไฮใหญ่	0.23
		ดอนมดแดง	0.25
	ทุ่งศรีอุดม	โคกชำแระ	1.34
		นาเกษม	0.24
		นาหอม	0.03
	นาเยี่ย	นาเยี่ย	0.23
		นาเรือ่ง	0.55
		นาดี	0.16
	นาจะหลวย	โนนสมบูรณ์	0.03
		โนนสวรรค์	0.34
	น้ำยืน	ยาง	0.05
	บุญศรี	นาโพธิ์	312.78
		หนองสะโน	146.19
	พิบูลมังสาหาร	บ้านแหม	0.07
		หนองบัวฮี	0.39
		อ่างศิลา	0.15
	ม่วงสามสิบ	โพนแพง	0.23
		ยางสักกระโพหลุ่ม	0.08
		หนองเหล่า	0.01
	วารินชำราบ	เมืองศรีโค	22,979.66
		แสนสุข	9,572.51
		โนนโพน	13,339.47
		โนนผึ้ง	10,373.66
		โพธิ์ใหญ่	33,955.52
		คำขวาง	9,489.44
		ค้ำน้ำแซบ	65.35
		คูเมือง	27,645.88

ตารางภาคผนวก ก72 สรุปพื้นที่เสี่ยงภัยน้ำท่วมในพื้นที่เกษตรน้ำฝน
ของสำนักงานทรัพยากรน้ำภาค 11 ระหว่างเดือน ตุลาคม พ.ศ. 2563

จังหวัด	อำเภอ	ตำบล	พื้นที่เสี่ยง (ไร่)
		ท่าลาด	19,611.71
		ธาตุ	5,222.12
		ปungใหม่	5,491.89
		ปungหวาย	12,028.38
		วารินชำราบ	82.26
		สระสมิง	32,539.26
		หนองกินเพล	4,990.10
		ห้วยชะยุ้ง	14,179.58
	สว่างวีระวงศ์	ท่าช้าง	0.09
	สำโรง	โคกก่อง	112.79
		โคกสว่าง	0.20
		บอน	0.01
อุปราชธานี ผลรวม			1,005,795.21
ผลรวมทั้งหมด			1,084,080.94

รายงานพื้นที่เสี่ยงภัยน้ำท่วมในพื้นที่เกษตรน้ำฝน
ในความรับผิดชอบของกรมทรัพยากรน้ำ

ปี พ.ศ. 2563

จัดทำโดย

ศูนย์ป้องกันวิกฤติน้ำ กรมทรัพยากรน้ำ

พฤษภาคม 2563