แผนปฏิบัติการ บรรเทาภาวะ น้ำแล้ง

1 พฤศจิกายน 2567 - 30 เมษายน 2568

กำแพงเพชร เชียงราย ตาก เชียงใหม่ พะเยา แม่ฮ่องสอน ลำปาง และลำพูน

จัดทำโดย

กองวิเคราะห์และประเมินสถานการณ์น้ำ

กรมทรัพยากรน้ำ

แผนปฏิบัติการบรรเทาภาวะน้ำแล้ง

ในพื้นที่จังหวัดกำแพงเพชร เชียงราย เชียงใหม่ ตาก พะเยา แม่ฮ่องสอน ลำปาง และลำพูน

กองวิเคราะห์และประเมินสถานการณ์น้ำ กรมทรัพยากรน้ำ

มิถุนายน 2567

กิตติกรรมประกาศ

แผนปฏิบัติการบรรเทาภาวะน้ำแล้ง พ.ศ. 2567/2568 ของกรมทรัพยากรน้ำ ฉบับนี้สำเร็จได้ด้วยดีด้วยความร่วมมือระหว่างกองวิเคราะห์และประเมินสถานการณ์น้ำ และสำนักงานทรัพยากรน้ำที่ 1-11 ที่ได้ให้การสนับสนุนข้อมูลต่างๆ เป็นอย่างดี ตลอดจนอำนวยความสะดวกในการติดต่อประสานงาน เป็นผลให้การจัดทำแผนปฏิบัติการบรรเทาภาวะน้ำแล้ง ของกรมทรัพยากรน้ำสำเร็จลุล่วงตามวัตถุประสงค์

กองวิเคราะห์และประเมินสถานการณ์น้ำ ขอขอบคุณเจ้าหน้าสำนักงานทรัพยากรน้ำที่ 1-11 ทุกท่านที่ได้ให้ความร่วมมือเป็นอย่างดี และหวังเป็นอย่างยิ่งว่าแผนปฏิบัติการบรรเทาภาวะน้ำแล้ง พ.ศ. 2567/2568 ฉบับนี้ จะเป็นประโยชน์ต่อเจ้าหน้าที่สำนักงานทรัพยากรน้ำที่ 1-11 และหน่วยงานที่เกี่ยวข้อง เพื่อนำไปใช้ประโยชน์ต่อไป

กรมทรัพยากรน้ำ

มิถุนายน 2567

คำนำ

ตามมติคณะรัฐมนตรีเมื่อวันที่ 4 มิถุนายน 2567 รับทราบและเห็นชอบมาตรการรับมือฤดูฝน ปี 2567 โดยให้หน่วยงานที่เกี่ยวข้องดำเนินการการจัดทำแผนปฏิบัติการภายใต้มาตรการดังกล่าว เพื่อรองรับสถานการณ์น้ำได้อย่างมีประสิทธิภาพ โดยมาตรการที่ 3 ได้มอบหมายให้กรมทรัพยากรน้ำเตรียมความพร้อมเครื่องจักรเครื่องมือ อาคารชลศาสตร์ ระบบระบายน้ำ โทรมาตร บุคลากรประจำพื้นที่เสี่ยง และศูนย์อพยพให้สามารถรองรับสถานการณ์ในช่วงน้ำหลากและฝนทิ้งช่วง

ดังนั้น กรมทรัพยากรน้ำจึงได้จัดทำแผนปฏิบัติการบรรเทาภาวะน้ำแล้ง พ.ศ. 2567/2568 ของกรมทรัพยากรน้ำ นำเสนอแบ่งออกเป็น 3 ส่วน ได้แก่ ส่วนที่ 1 เกริ่นนำ ส่วนที่ 2 การวิเคราะห์และความพร้อม และส่วนที่ 3 แผนปฏิบัติการฯ เพื่อเป็นการเตรียมความพร้อมในการกำหนดแผนงาน และมาตรการเชิงปฏิบัติด้านการบรรเทาภาวะวิกฤติในแต่ละพื้นที่ โดยแผนปฏิบัติการฯ ฉบับนี้ มีวัตถุประสงค์เพื่อให้เจ้าหน้าที่ของกรมทรัพยากรน้ำและผู้ที่เกี่ยวข้อง ทราบถึงกระบวนการปฏิบัติงาน การเตรียมความพร้อมด้านต่างๆ และแผนปฏิบัติการบรรเทาภาวะน้ำแล้ง รวมทั้งรายชื่อเจ้าหน้าที่ในการติดต่อประสานงานของสำนักงานทรัพยากรน้ำ

กรมทรัพยากรน้ำขอขอบคุณ กองวิเคราะห์และประเมินสถานการณ์น้ำ สำนักงานทรัพยากรน้ำที่ 1 และหน่วยงานภายในทุกหน่วยงานของกรมทรัพยากรน้ำในการรวบรวมข้อมูลด้านต่างๆ จึงทำให้แผนปฏิบัติการบรรเทาภาวะน้ำแล้ง พ.ศ.2567/2568 ฉบับนี้ สำเร็จด้วยดี และเป็นไปตามวัตถุประสงค์ที่ได้กำหนดไว้ หากมีข้อเสนอแนะอื่นที่เป็นประโยชน์ต่อการจัดทำแผนปฏิบัติการบรรเทาภาวะน้ำแล้งของกรมทรัพยากรน้ำ ขอให้เสนอแนะมาได้ที่กองวิเคราะห์และประเมินสถานการณ์น้ำ จักขอบคุณยิ่ง

กองวิเคราะห์และประเมินสถานการณ์น้ำ กรมทรัพยากรน้ำ

มิถุนายน 2567

สารบัญ

	หน้า
สารบัญ	(1)
สารบัญตาราง	(2)
สารบัญรูป	(3)
ส่วนที่ 1 เกริ่นนำ	1
1.1 บทนำ	2
1.2 วัตถุประสงค์	3
1.3 ประโยชน์ที่ได้รับ	3
1.4 สรุปผลการดำเนินการให้ความช่วยเหลือ ของสำนักงานทรัพยากรน้ำที่ 1	4
ส่วนที่ 2 การวิเคราะห์และความพร้อม	7
2.1 ข้อมูลเชิงพื้นที่และการวิเคราะห์	8
2.2 ข้อมูลความพร้อมด้านอุปกรณ์/เครื่องมือ/อาคารชลศาสตร์	16
2.3 ข้อมูลความพร้อมด้านบุคลากร	31
ส่วนที่ 3 แผนปฏิบัติการฯ	37
3.1 แผนปฏิบัติการบรรเทาภาวะน้ำแล้ง	37

ภาคผนวก 1 การวิเคราะห์พื้นที่เสี่ยงภัยแล้ง ในขอบเขตสำนักงานทรัพยากรน้ำที่ 1

ภาคผนวก 2 ความพร้อมด้านสถานีตรวจวัดสถานการณ์น้ำ (สถานี Early Warning)

ภาคผนวก 3 ความพร้อมด้านสถานีตรวจวัดสถานการณ์น้ำ (โทรมาตร และกล้อง CCTV)

ภาคผนวก 4 ความพร้อมด้านสถานีตรวจวัดสถานการณ์น้ำ (สถานีอุตุ-อุทกวิทยา)

ภาคผนวก 5 ความพร้อมด้านสถานีตรวจวัดสถานการณ์น้ำ (สถานีตรวจวัดแหล่งน้ำขนาดเล็ก)

ภาคผนวก 6 ความพร้อมด้านความมั่นคงของอ่างเก็บน้ำ

ภาคผนวก 7 ศูนย์ผลิตและบริการน้ำดื่มสะอาด

สารบัญตาราง

หน้า

ตาราง 1 ผลการให้ความช่วยเหลือพื้นที่ประสบปัญหาภัยแล้ง ย้อนหลัง 9 ปี ตั้งแต่ ปี พ.ศ. 2558 – 2566 5

ตาราง 2 สรุปงบประมาณที่ได้รับการจัดสรร ย้อนหลัง 11 ปี ตั้งแต่ ปี พ.ศ. 2556 – 2566 6

ตาราง 3 ข้อมูลพื้นที่เสี่ยงภัยน้ำแล้ง จาก 6 ฐานข้อมูล 10

ตาราง 4 กลุ่มชั้นข้อมูลในการวิเคราะห์พื้นที่เสี่ยงภัยน้ำแล้ง 11

ตาราง 5 (1) พื้นที่เสี่ยงภัยน้ำแล้งมาก จำนวน 8 จังหวัด 76 อำเภอ 12

ตาราง 6 (2) พื้นที่เสี่ยงภัยน้ำแล้งปานกลาง จำนวน 8 จังหวัด 91 อำเภอ 13

ตาราง 7 (3) พื้นที่เสี่ยงภัยน้ำแล้งน้อย จำนวน 8 จังหวัด 97 อำเภอ 14

ตาราง 8 ความพร้อมด้านสถานีตรวจวัดสถานการณ์น้ำ ของสำนักงานทรัพยากรน้ำที่ 1 24

ตาราง 9 ความพร้อมด้านอุปกรณ์และเครื่องมือ 26

ตาราง 10 ความพร้อมด้านความมั่นคงของอ่างเก็บน้ำ 27

ตาราง 11 ศูนย์ผลิตและบริการน้ำดื่มสะอาด 29

ตาราง 12 เจ้าหน้าที่ด้านเฝ้าระวังสถานการณ์ด้านภาวะน้ำท่วมและภาวะน้ำแล้ง จำนวน 15 ราย 32

ตาราง 13 เจ้าหน้าที่ด้านการปฏิบัติงานเชิงพื้นที่รายจังหวัด จำนวน 49 ราย 33

ตาราง 14 รายชื่อเจ้าหน้าที่ส่วนกลางในการติดตามสถานการณ์ด้านภาวะน้ำท่วมและภาวะน้ำแล้ง 36

ตาราง 15 ตำแหน่งจุดติดตั้งเครื่องสูบน้ำช่วยเหลือภัยแล้ง 38

ตาราง 16 ตำแหน่งจุดแจกจ่ายน้ำช่วยเหลือภัยแล้ง 40

สารบัญรูป

	หน้า
รูป 1 ผลการให้ความช่วยเหลือพื้นที่ประสบปัญหาภัยแล้งตั้งแต่ ปี พ.ศ. 2558 – 2566	5
รูป 2 สรุปงบประมาณที่ได้รับการจัดสรร ย้อนหลัง 11 ปี ตั้งแต่ ปี พ.ศ. 2556 – 2566	6
รูป 3 พื้นที่รับผิดชอบของสำนักงานทรัพยากรน้ำที่ 1	9
รูป 4 พื้นที่เสี่ยงภัยแล้งในขอบเขตของสำนักงานทรัพยากรน้ำที่ 1	15
รูป 5 Webpage ระบบเตือนภัยล่วงหน้า (Early Warning system)	17
รูป 6 ระบบติดตามสถานการณ์น้ำทางไกลอัตโนมัติหรือระบบโทรมาตร	19
รูป 7 ระบบโทรมาตร ของกรมทรัพยากรน้ำ	19
รูป 8 Webpage ระบบกล้องโทรทัศน์วงจรปิด	20
รูป 9 การพัฒนาระบบฐานข้อมูลการจัดเก็บและบริการข้อมูลอุทกวิทยา (IS Hydro)	21
รูป 10 Webpage ข้อมูลอุตุ-อุทกวิทยา ของกรมทรัพยากรน้ำ	21
รูป 11 Webpage ระบบตรวจวัดปริมาณน้ำเก็บกักในแหล่งน้ำขนาดเล็ก	23
รูป 12 ความพร้อมด้านสถานีตรวจวัดสถานการณ์น้ำ ของสำนักงานทรัพยากรน้ำที่ 1	25
รูป 13 ตำแหน่งโครงการพัฒนาแหล่งน้ำประเภทอ่างเก็บน้ำในเขตพื้นที่ความรับผิดชอบของสำนักงานทรัพยากรน้ำที่ 1	28
รูป 14 ตำแหน่งศูนย์ผลิตน้ำสะอาดช่วยเหลือพื้นที่เสี่ยงภัยแล้งในเขตพื้นที่ความรับผิดชอบของสำนักงานทรัพยากรน้ำที่ 1	30
รูป 15 ตำแหน่งจุดติดตั้งเครื่องสูบน้ำช่วยเหลือภัยแล้ง ในเขตพื้นที่ความรับผิดชอบของสำนักงานทรัพยากรน้ำที่ 1	39
รูป 16 ตำแหน่งจุดแจกจ่ายน้ำช่วยเหลือภัยแล้ง ในเขตพื้นที่ความรับผิดชอบของสำนักงานทรัพยากรน้ำที่ 1	41

ส่วนที่ 1 เกริ่นนำ

1.1 บทนำ

1.2 วัตถุประสงค์

1.3 ประโยชน์ที่ได้รับ

1.4 สรุปผลการดำเนินการให้ความช่วยเหลือของสำนักงานทรัพยากรน้ำที่ 1

1.1 บทนำ

กรมทรัพยากรน้ำ ในฐานะที่เป็นหน่วยงานปฏิบัติในสังกัดกระทรวงทรัพยากรธรรมชาติและสิ่งแวดล้อม มีภารกิจรับผิดชอบเกี่ยวกับทรัพยากรน้ำผิวดินในพื้นที่นอกเขตชลประทาน/พื้นที่เกษตรน้ำฝน จำนวน 117 ล้านไร่ ซึ่งศักยภาพด้านทรัพยากรน้ำของพื้นที่จะขึ้นอยู่กับปริมาณฝนที่ตกในพื้นที่เป็นหลัก เนื่องจากไม่มีแหล่งเก็บกักน้ำขนาดใหญ่และระบบชลประทาน ที่จะใช้สามารถควบคุมปริมาณน้ำและการใช้น้ำของพื้นที่ได้ ทำให้พื้นที่นอกเขตชลประทาน ต้องเผชิญเหตุกับปัญหาภัยพิบัติอันเกิดจากน้ำ ไม่ว่าจะเป็นปัญหาภาวะน้ำท่วมและปัญหาภาวะน้ำแล้ง และเนื่องจากปัจจัยของการเกิดเหตุวิกฤตินำ้ในพื้นที่นอกเขตชลประทานไม่สามารถควบคุมได้ การเตรียมความพร้อมในการเผชิญเหตุจึงเป็นสิ่งสำคัญ เพื่อให้หน่วยงานมีความพร้อมในการช่วยเหลือประชาชนที่ได้รับความเดือดร้อนจากปัญหาวิกฤตินำ้ได้อย่างมีประสิทธิภาพ ซึ่งกรมทรัพยากรน้ำ ได้รับการจัดสรรงบประมาณในการบริหารจัดการเพื่อรองรับสภาวะวิกฤตินำ้ ตั้งแต่ปีงบประมาณ พ.ศ. 2556 ถึงปัจจุบัน โดยได้จัดสรรงบประมาณดังกล่าว ลงสู่สำนักงานทรัพยากรน้ำที่ 1 เพื่อใช้ปฏิบัติงานให้ความช่วยเหลือประชาชนที่ได้รับความเดือดร้อนจากปัญหาภาวะน้ำแล้งและภาวะน้ำท่วม จึงต้องมีการจัดทำแผนปฏิบัติการบรรเทาภาวะน้ำแล้ง เพื่อใช้เป็นคู่มือในการปฏิบัติงานร่วมกับหน่วยงานที่เกี่ยวข้อง และทำให้การใช้จ่ายงบประมาณและผลการปฏิบัติงานช่วยเหลือประชาชนที่ได้รับความเดือดร้อนจากภัยพิบัติด้านน้ำเป็นไปอย่างมีประสิทธิภาพ

นอกจากนี้ สำนักงานทรัพยากรน้ำแห่งชาติ ซึ่งเป็นหน่วยงานกำกับนโยบายด้านทรัพยากรน้ำของประเทศ ได้กำหนดให้หน่วยงานที่เกี่ยวข้องปฏิบัติตามปฏิทินการบริหารจัดการทรัพยากรน้ำช่วงฤดูฝนและฤดูแล้ง โดยกรมทรัพยากรน้ำเป็นหนึ่งในหน่วยงานที่ต้องถือปฏิบัติตามปฏิทินดังกล่าว จึงจัดทำแผนปฏิบัติการบรรเทาภาวะน้ำแล้ง เพื่อตอบสนองนโยบายของสำนักงานทรัพยากรน้ำแห่งชาติ

1.2 วัตถุประสงค์

1) เพื่อเป็นการเตรียมความพร้อมเครื่องจักรเครื่องมือ อาคารชลศาสตร์ ระบบโทรมาตร และบุคลากรประจำพื้นที่เสี่ยง ให้สามารถรองรับสถานการณ์ในสภาวะวิกฤติน้ำ ได้อย่างมีประสิทธิภาพ

2) เพื่อให้หน่วยงานที่เกี่ยวข้องของกรมทรัพยากรน้ำ มีแผนปฏิบัติการบรรเทาภาวะน้ำแล้ง ที่ตอบสนองต่อการดำเนินงานตามมาตรการรองรับสถานการณ์ฤดูแล้งของสำนักงานทรัพยากรน้ำแห่งชาติ

3) เพื่อให้สำนักงานทรัพยากรน้ำที่ 1 - 11 มีแผนปฏิบัติการบรรเทาภาวะน้ำแล้ง ที่จะใช้เป็นคู่มือในการปฏิบัติงานเผชิญเหตุ โดยบูรณาการกับหน่วยงานที่เกี่ยวข้องในพื้นที่รับผิดชอบ

1.3 ประโยชน์ที่ได้รับ

1) กรมทรัพยากรน้ำ และสำนักงานทรัพยากรน้ำที่ 1 – 11 มีความพร้อมในการปฏิบัติงานเผชิญเหตุกับปัญหาภัยพิบัติอันเกิดจากน้ำ และบูรณาการกับหน่วยงานที่เกี่ยวข้อง ในการให้ความช่วยเหลือประชาชนที่ได้รับความเดือดร้อนจากปัญหาภาวะน้ำแล้งได้อย่างทันต่อเหตุการณ์

2) กรมทรัพยากรน้ำ สามารถปฏิบัติงานที่ตอบสนองต่อปฏิทินการบริหารจัดการทรัพยากรน้ำช่วงฤดูแล้งของสำนักงานทรัพยากรน้ำแห่งชาติ

3) สำนักงานทรัพยากรน้ำที่ 1 - 11 มีคู่มือในการปฏิบัติงานเผชิญเหตุ โดยบูรณาการกับหน่วยงานที่เกี่ยวข้องได้อย่างมีประสิทธิภาพ เช่น จังหวัด สำนักงานป้องกันและบรรเทาสาธารณภัยเขต สำนักงานป้องกันและบรรเทาสาธารณภัยจังหวัด สำนักงานทรัพยากรธรรมชาติและสิ่งแวดล้อมจังหวัด เป็นต้น

ส่วนที่ 1 เกริ่นนำ (ต่อ)

1.4 สรุปผลการดำเนินการให้ความช่วยเหลือ ของสำนักงานทรัพยากรน้ำที่ 1

1.4.1 ผลการให้ความช่วยเหลือพื้นที่ประสบปัญหาภัยแล้งตั้งแต่ ปี พ.ศ. 2558 – 2566

1.4.2 งบประมาณที่ได้รับการจัดสรร

1.4.1 ผลการให้ความช่วยเหลือพื้นที่ประสบปัญหาภัยแล้งตั้งแต่ ปี พ.ศ. 2558 – 2566

ตาราง 1 ผลการให้ความช่วยเหลือพื้นที่ประสบปัญหาภัยแล้ง ย้อนหลัง 9 ปี ตั้งแต่ ปี พ.ศ. 2558 – 2566

รายการ	ปีงบประมาณ								
	2558	2559	2560	2561	2562	2563	2564	2565	2566
ปริมาณการสูบน้ำช่วยเหลือภัยแล้ง (ล้าน ลบม.)	0.47	-	0.29	-	0.02	2.24	4.60	0.92	2.62

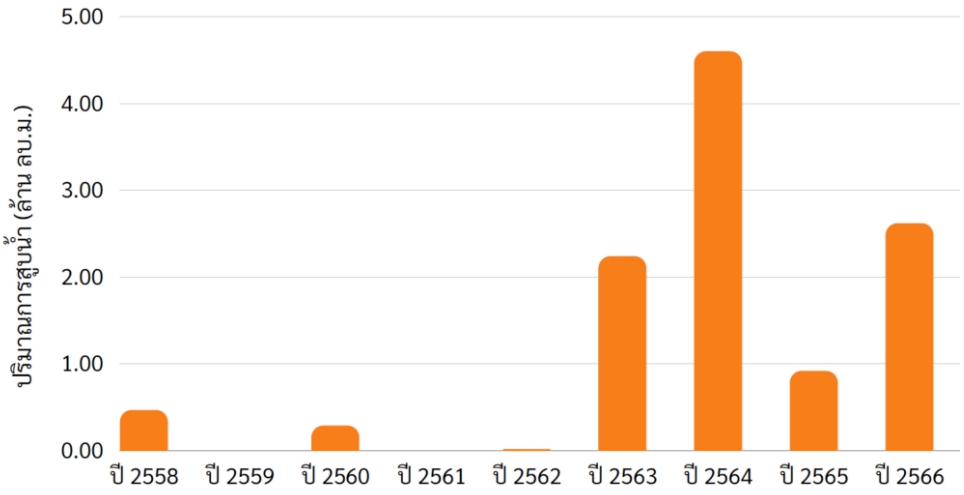

รูป 1 ผลการให้ความช่วยเหลือพื้นที่ประสบปัญหาภัยแล้งตั้งแต่ ปี พ.ศ. 2558 – 2566

1.4.2 งบประมาณที่ได้รับการจัดสรร

ตาราง 2 สรุปงบประมาณที่ได้รับการจัดสรร ย้อนหลัง 11 ปี ตั้งแต่ ปี พ.ศ. 2556 – 2566

รายการ	**ปี พ.ศ.**					
	2556	2557	2558	2559	2560	2561
งบประมาณ (ล้านบาท)	0.61	0.97	1.18	1.11	0.95	1.05
รายการ	**ปี พ.ศ.**					
	2562	2563	2564	2565	2566	
งบประมาณ (ล้านบาท)	1.33	0.80	1.46	1.43	1.00	

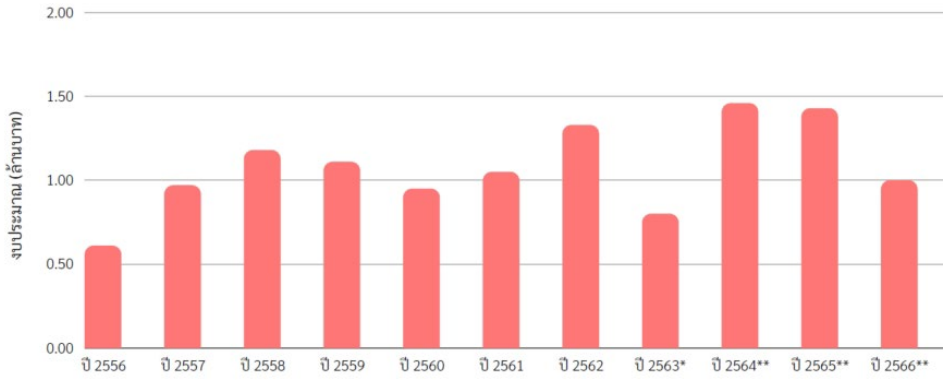

รูป 2 สรุปงบประมาณที่ได้รับการจัดสรร ย้อนหลัง 11 ปี ตั้งแต่ ปี พ.ศ. 2556 – 2566

หมายเหตุ : * กวป. ได้รับการโอนภารกิจตั้งแต่ปี พ.ศ. 2563

** งบประมาณที่จัดสรรลงหน่วยงาน ปรับตามความเป็นจริง ตั้งแต่ปี พ.ศ. 2563-2566

ส่วนที่ 2 การวิเคราะห์และความพร้อม

2.1 ข้อมูลเชิงพื้นที่และการวิเคราะห์

2.2 ข้อมูลความพร้อมด้านอุปกรณ์/เครื่องมือ/อาคารชลศาสตร์

2.3 ข้อมูลความพร้อมด้านบุคลากร

ส่วนที่ 2 การวิเคราะห์และความพร้อม (ต่อ)

2.1 ข้อมูลเชิงพื้นที่และการวิเคราะห์

2.1.1 พื้นที่รับผิดชอบของสำนักงานทรัพยากรน้ำที่ 1

2.1.2 ข้อมูลการวิเคราะห์พื้นที่เสี่ยงภัยแล้ง

2.1.1 พื้นที่รับผิดชอบของสำนักงานทรัพยากรน้ำที่ 1

สำนักงานทรัพยากรน้ำที่ 1 มีพื้นที่รับผิดชอบคลอบคลุม 8 จังหวัด ประกอบด้วย จังหวัดกำแพงเพชร เชียงราย เชียงใหม่ ตาก พะเยา แม่ฮ่องสอน ลำปาง และลำพูน รายละเอียดแสดงดังรูป 3

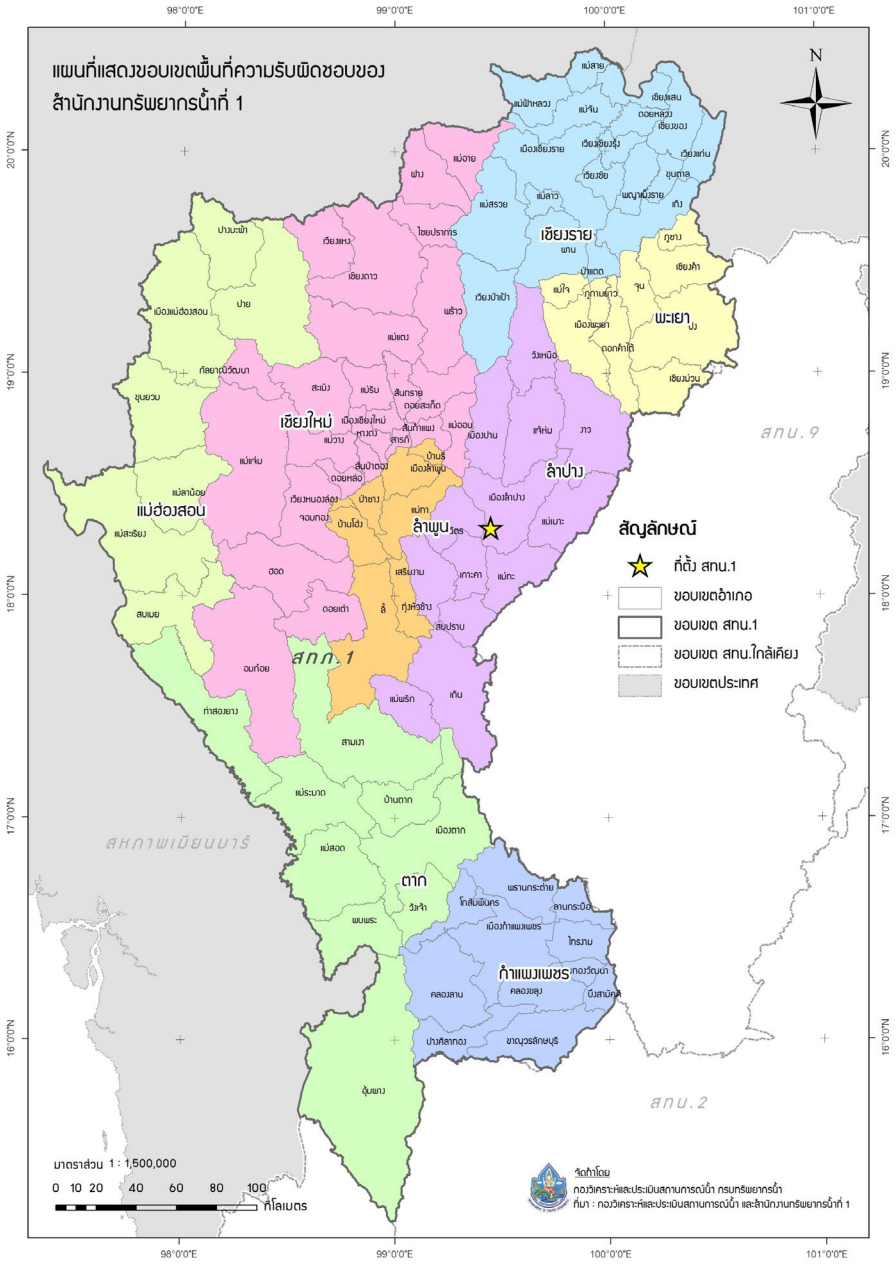

รูป 3 พื้นที่รับผิดชอบของสำนักงานทรัพยากรน้ำที่ 1

2.1.2 ข้อมูลการวิเคราะห์พื้นที่เสี่ยงภัยแล้ง

กองวิเคราะห์และประเมินสถานการณ์น้ำ ได้วิเคราะห์ข้อมูลพื้นที่เสี่ยงภัยแล้ง เพื่อหาพื้นที่เสี่ยงภัยน้ำแล้งในระดับจังหวัดและระดับอำเภอ โดยใช้เครื่องมือโปรแกรมระบบสารสนเทศภูมิศาสตร์ (ArcGIS) โดยใช้ข้อมูลหน่วยงานต่างๆ ในการวิเคราะห์ข้อมูลพื้นที่เสี่ยงภัยน้ำแล้ง จาก 6 ฐานข้อมูล ดังนี้

ตาราง 3 ข้อมูลพื้นที่เสี่ยงภัยน้ำแล้ง จาก 6 ฐานข้อมูล

ลำดับ	รายการ	ข้อมูลจาก
1.	ปริมาณน้ำฝนเฉลี่ย 30 ปี	กรมอุตุนิยมวิทยา
2.	พื้นที่น้ำแล้งซ้ำซาก 10 ปี (พ.ศ.2554-2564)	กรมพัฒนาที่ดิน
3.	การใช้ประโยชน์ที่ดิน ปี พ.ศ.2564	กรมพัฒนาที่ดิน
4.	จุดติดตั้งเครื่องสูบน้ำในการให้ความช่วยเหลือน้ำแล้ง (ปี พ.ศ. 2560-2566)	กรมทรัพยากรน้ำ
5.	พื้นที่ประสบภัยน้ำแล้ง รายตำบล (ปี พ.ศ.2558-2563)	กรมป้องกันและบรรเทาสาธารณภัย (ปภ.)
6.	Area Base พื้นที่เสี่ยงภัยน้ำแล้ง ปี พ.ศ.2561	สำนักงานทรัพยากรน้ำแห่งชาติ (สทนช.)

โดยกองวิเคราะห์และประเมินสถานการณ์น้ำ วิเคราะห์ข้อมูล (1) ปริมาณน้ำฝน (2) พื้นที่น้ำแล้งซ้ำซาก 10 ปี (พ.ศ.2554-2564) (3) การใช้ประโยชน์ที่ดิน ปี พ.ศ.2564 (4) จุดติดตั้งเครื่องสูบน้ำในการให้ความช่วยเหลือน้ำแล้ง (ปี พ.ศ. 2560-2566) (5) พื้นที่ประสบภัยน้ำแล้ง รายตำบล (ปี พ.ศ. 2558-2563) และ (6) Area Base พื้นที่เสี่ยงภัยน้ำแล้ง ปี พ.ศ.2561 กลุ่มชั้นข้อมูลในการวิเคราะห์พื้นที่เสี่ยงภัยน้ำแล้ง มีรายละเอียด ดังนี้

ตาราง 4 กลุ่มชั้นข้อมูลในการวิเคราะห์พื้นที่เสี่ยงภัยน้ำแล้ง

ลำดับ	ปัจจัย	กลุ่มชั้นข้อมูล	Rating	ค่าน้ำหนัก
1.	ปริมาณน้ำฝน	— >1200 มม.	2	0.2
		— 1100-1200 มม.	4	
		— 1000-1100 มม.	6	
		— 900-1000 มม.	8	
		— 0-900 มม.	10	
2.	พื้นที่น้ำแล้งซ้ำซาก 10 ปี (พ.ศ.2554-2564)	— มากกว่า 6ครั้ง	10	0.3
		— 4-5 ครั้ง	6	
		— 0-3 ครั้ง	2	
3.	การใช้ประโยชน์ที่ดิน ปี พ.ศ.2564	— พื้นที่น้ำ (W)	2	0.1
		— เกษตรกรรม (A)	10	
		— ชุมชนและสิ่งปลูกสร้าง (U)	6	
		— เบ็ดเตล็ด (M)	8	
		— ป่าไม้ (F)	4	
4.	จุดติดตั้งเครื่องสูบน้ำในการให้ความช่วยเหลือน้ำแล้ง (ปี พ.ศ. 2560-2566)	— 1, 2, 3, 4, 5 ขึ้นไป	2, 4, 6, 8 และ 10 ตามลำดับ	0.15
5.	พื้นที่ประสบภัยน้ำแล้งรายตำบล (ปี พ.ศ. 2558-2563)	— 1, 2, 3, 4, 5 ขึ้นไป	2, 4, 6, 8 และ 10 ตามลำดับ	0.2
6.	Area Base พื้นที่เสี่ยงภัยน้ำแล้ง ปี พ.ศ.2561	พื้นที่น้ำแล้ง	10	0.05

สามารถสรุปผลการวิเคราะห์ข้อมูลพื้นที่เสี่ยงภัยน้ำแล้ง แบ่งได้ออกเป็น 3 ระดับ ได้แก่ (1) พื้นที่เสี่ยงภัยน้ำแล้งระดับมาก (2) พื้นที่เสี่ยงภัยน้ำแล้งปานกลาง และ (3) พื้นที่เสี่ยงภัยน้ำแล้งน้อย ในเขตพื้นที่สำนักงานทรัพยากรน้ำที่ 1 มีรายละเอียดตามตาราง

ตาราง 5 (1) พื้นที่เสี่ยงภัยน้ำแล้งมาก จำนวน 8 จังหวัด 76 อำเภอ

จังหวัด	อำเภอ	จำนวน (อำเภอ)
1. กำแพงเพชร	โกสัมพีนคร ขาณุวรลักษบุรี คลองขลุง คลองลาน ไทรงาม บึงสามัคคี ปางศิลาทอง พรานกระต่าย เมืองกำแพงเพชร ลานกระบือ	10
2. เชียงราย	ขุนตาล เชียงของ เชียงแสน เทิง ป่าแดด พาน เมืองเชียงราย แม่สรวย เวียงป่าเป้า	9
3. เชียงใหม่	จอมทอง เชียงดาว ไชยปราการ ดอยเต่า ดอยหล่อ ฝาง พร้าว แม่แจ่ม แม่อาย เวียงแหง สันป่าตอง หางดง อมก๋อย ฮอด	14
4. ตาก	บ้านตาก พบพระ เมืองตาก แม่ระมาด แม่สอด วังเจ้า สามเงา อุ้มผาง	8
5. พะเยา	จุน เชียงคำ เชียงม่วน ดอกคำใต้ ปง ภูกามยาว ภูซาง เมืองพะเยา แม่ใจ	9
6. แม่ฮ่องสอน	ขุนยวม ปาย เมืองแม่ฮ่องสอน แม่ลาน้อย แม่สะเรียง สบเมย	6
7. ลำปาง	เกาะคา งาว แจ้ห่ม เถิน เมืองปาน เมืองลำปาง แม่ทะ แม่พริก แม่เมาะ วังเหนือ สบปราบ เสริมงาม ห้างฉัตร	13
8. ลำพูน	ทุ่งหัวช้าง บ้านโฮ่ง ป่าซาง เมืองลำพูน แม่ทา ลี้ เวียงหนองล่อง	7
	รวม	**76**

ตาราง 6 (2) พื้นที่เสี่ยงภัยน้ำแล้งปานกลาง จำนวน 8 จังหวัด 91 อำเภอ

จังหวัด	อำเภอ	จำนวน (อำเภอ)
1. กำแพงเพชร	โกสัมพีนคร ขาณุวรลักษบุรี คลองขลุง คลองลาน ไทรงาม บึงสามัคคี ปางศิลาทอง พรานกระต่าย เมืองกำแพงเพชร ลานกระบือ	10
2. เชียงราย	ขุนตาล เชียงของ เชียงแสน ดอยหลวง เทิง ป่าแดด พญาเม็งราย พาน เมืองเชียงราย แม่จัน แม่สรวย แม่สาย เวียงเชียงรุ้ง เวียงป่าเป้า	14
3. เชียงใหม่	จอมทอง เชียงดาว ไชยปราการ ดอยเต่า ดอยสะเก็ด ดอยหล่อ ฝาง พร้าว แม่แจ่ม แม่แตง แม่ริม แม่วาง แม่ออน แม่อาย เวียงแหง สันกำแพง สันทราย สันป่าตอง สารภี หางดง อมก๋อย ฮอด	22
4. ตาก	ท่าสองยาง บ้านตาก พบพระ เมืองตาก แม่ระมาด แม่สอด วังเจ้า สามเงา อุ้มผาง	9
5. พะเยา	จุน เชียงคำ เชียงม่วน ดอกคำใต้ ปง ภูกามยาว ภูซาง เมืองพะเยา แม่ใจ	9
6. แม่ฮ่องสอน	ขุนยวม ปางมะผ้า ปาย เมืองแม่ฮ่องสอน แม่ลาน้อย แม่สะเรียง สบเมย	7
7. ลำปาง	เกาะคา งาว แจ้ห่ม เถิน เมืองปาน เมืองลำปาง แม่ทะ แม่พริก แม่เมาะ วังเหนือ สบปราบ เสริมงาม ห้างฉัตร	13
8. ลำพูน	ทุ่งหัวช้าง บ้านโฮ่ง ป่าซาง เมืองลำพูน แม่ทา ลี้ เวียงหนองล่อง	7
	รวม	**91**

ตาราง 7 (3) พื้นที่เสี่ยงภัยน้ำแล้งน้อย จำนวน 8 จังหวัด 97 อำเภอ

จังหวัด	อำเภอ	จำนวน (อำเภอ)
1. กำแพงเพชร	โกสัมพีนคร ขาณุวรลักษบุรี คลองขลุง คลองลาน ไทรงาม บึงสามัคคี ปางศิลาทอง พรานกระต่าย เมืองกำแพงเพชร ลานกระบือ	10
2. เชียงราย	ขุนตาล เชียงของ เชียงแสน ดอยหลวง เทิง ป่าแดด พญาเม็งราย พาน เมืองเชียงราย แม่จัน แม่ฟ้าหลวง แม่ลาว แม่สรวย แม่สาย เวียงแก่น เวียงชัย เวียงเชียงรุ้ง เวียงป่าเป้า	18
3. เชียงใหม่	จอมทอง เชียงดาว ไชยปราการ ดอยเต่า ดอยสะเก็ด ดอยหล่อ ฝาง พร้าว เมืองเชียงใหม่ แม่แจ่ม แม่แตง แม่ริม แม่วาง แม่ออน แม่อาย เวียงแหง สะเมิง สันกำแพง สันทราย สันป่าตอง สารภี หางดง อมก๋อย ฮอด	24
4. ตาก	ท่าสองยาง บ้านตาก พบพระ เมืองตาก แม่ระมาด แม่สอด วังเจ้า สามเงา อุ้มผาง	9
5. พะเยา	จุน เชียงคำ เชียงม่วน ดอกคำใต้ ปง ภูกามยาว ภูซาง เมืองพะเยา แม่ใจ	9
6. แม่ฮ่องสอน	ขุนยวม ปางมะผ้า ปาย เมืองแม่ฮ่องสอน แม่ลาน้อย แม่สะเรียง สบเมย	7
7. ลำปาง	เกาะคา งาว แจ้ห่ม เถิน เมืองปาน เมืองลำปาง แม่ทะ แม่พริก แม่เมาะ วังเหนือ สบปราบ เสริมงาม ห้างฉัตร	13
8. ลำพูน	ทุ่งหัวช้าง บ้านโฮ่ง ป่าซาง เมืองลำพูน แม่ทา ลี้ เวียงหนองล่อง	7
	รวม	**97**

กองวิเคราะห์และประเมินสถานการณ์น้ำ สามารถสรุปเป็นแผนภาพพื้นที่เสี่ยงภัยน้ำแล้งในเขตพื้นที่รับผิดชอบของสำนักงานทรัพยากรน้ำที่ 1 ได้ดังแสดงในรูป 4

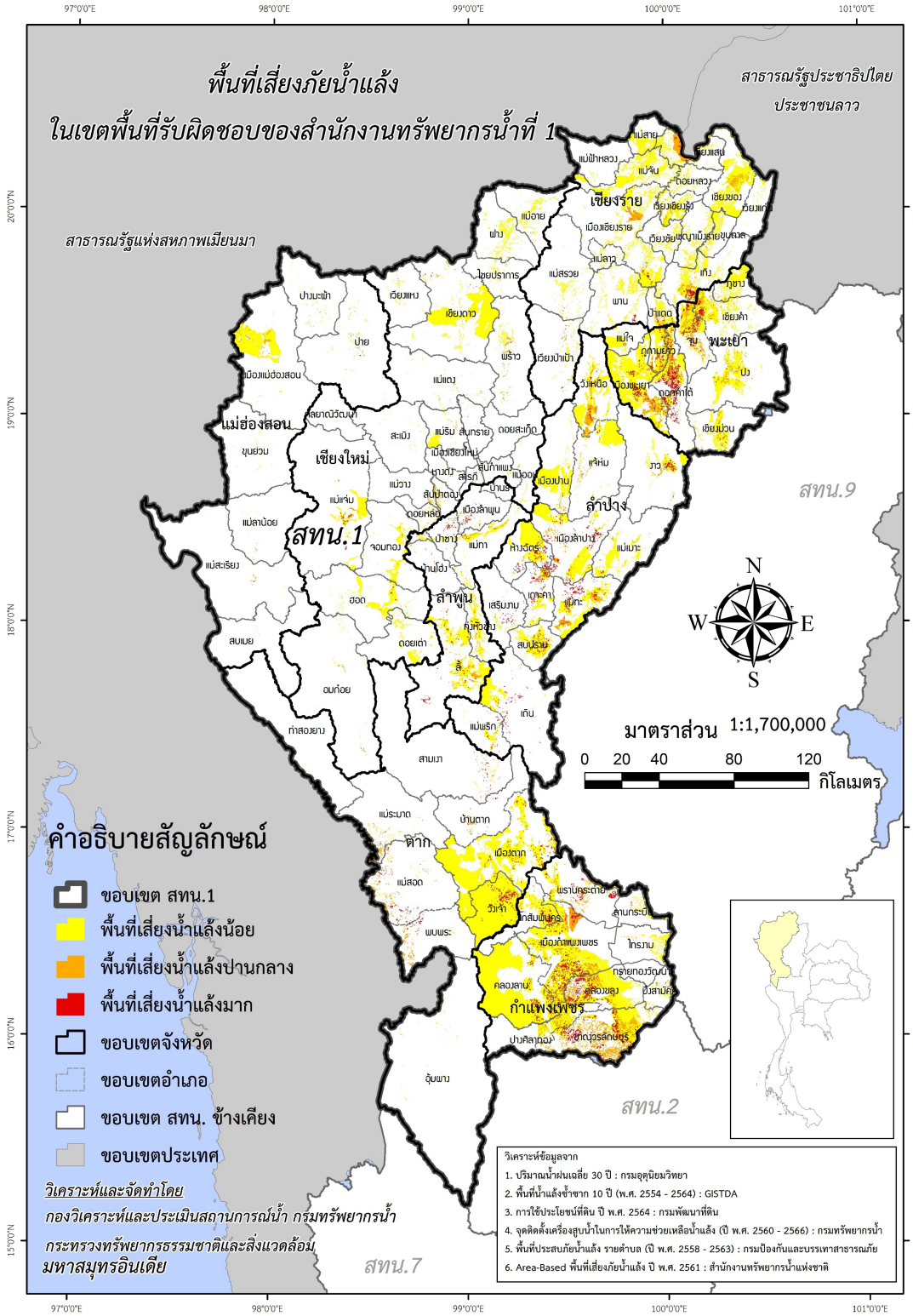

รูป 4 พื้นที่เสี่ยงภัยแล้งในขอบเขตของสำนักงานทรัพยากรน้ำที่ 1

ส่วนที่ 2 การวิเคราะห์และความพร้อม (ต่อ)

2.2 ข้อมูลความพร้อมด้านอุปกรณ์/เครื่องมือ/อาคารชลศาสตร์

2.2.1 ระบบเตือนภัยล่วงหน้า (Early Warning System)
สำหรับพื้นที่เสี่ยงอุทกภัย – ดินถล่มในพื้นที่ลาดชันและพื้นที่ราบเชิงเขา

2.2.2 ระบบติดตามสถานการณ์น้ำทางไกลอัตโนมัติ (ระบบโทรมาตร)

2.2.3 ระบบกล้องโทรทัศน์วงจรปิด (กล้อง CCTV)

2.2.4 สถานีอุตุ-อุทกวิทยา

2.2.5 ระบบตรวจวัดปริมาณน้ำเก็บกักในแหล่งน้ำขนาดเล็ก (SRM-DWR)

2.2.6 ความพร้อมด้านสถานีตรวจวัดสถานการณ์น้ำ

2.2.7 ความพร้อมด้านอุปกรณ์และเครื่องมือ

2.2.8 ความพร้อมด้านความมั่นคงของอ่างเก็บน้ำ

2.2.9 ศูนย์ผลิตและบริการน้ำดื่มสะอาด

2.2.1 ระบบเตือนภัยล่วงหน้า (Early Warning System) สำหรับพื้นที่เสี่ยงอุทกภัย – ดินถล่ม ในพื้นที่ลาดชันและพื้นที่ราบเชิงเขา

ประเทศไทยตั้งอยู่ภายใต้อิทธิพลของลมมรสุม ทำให้มีสภาพอากาศชุ่มชื้น และมีฝนตกชุก โดยเฉลี่ยประมาณ 6 เดือนต่อปี ปริมาณฝนที่ตกมาเกินขีดความสามารถในการดูดซับน้ำของดิน ทำให้เกิดน้ำหลากหรือดินถล่ม ซึ่งเป็นปรากฏการณ์ที่เกิดขึ้นได้ทั่วไปในบริเวณภูเขาที่มีความลาดชันสูง ซึ่งภัยธรรมชาติดังกล่าวเกิดขึ้นบ่อยครั้ง และได้ทำความเสียหายต่อชีวิตและทรัพย์สินของประชาชนอย่างมาก กรมทรัพยากรน้ำ จึงได้มีกลไกในการติดตามสถานการณ์น้ำ เฝ้าระวังและเตือนภัยที่เกิดจากน้ำท่วมฉับพลัน โดยดำเนินการจัดทำระบบเตือนภัยล่วงหน้า (Early Warning) ด้วยการตรวจวัดข้อมูลปริมาณน้ำฝน และ/หรือระดับน้ำในพื้นที่หมู่บ้านที่อยู่ในข่ายเสี่ยงภัยสูงจากการเกิดน้ำท่วมฉับพลัน สำหรับติดตามและเฝ้าระวังสถานการณ์น้ำ ช่วยประกอบการตัดสินใจ เพื่อบริหารจัดการน้ำอย่างมีประสิทธิภาพ โดยเผยแพร่ข้อมูลสถานการณ์น้ำผ่านทางเว็บไซต์ :

https://ews.dwr.go.th/ews/index.php

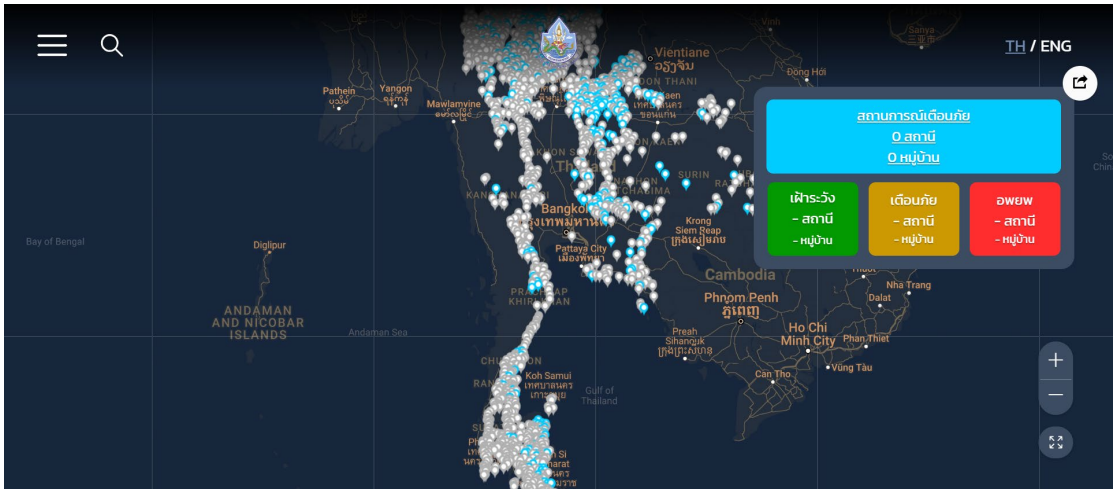

รูป 5 Webpage ระบบเตือนภัยล่วงหน้า (Early Warning system)

2.2.2 ระบบติดตามสถานการณ์น้ำทางไกลอัตโนมัติ (ระบบโทรมาตร)

กรมทรัพยากรน้ำ เป็นหน่วยงานหนึ่งที่มีภารกิจด้านบริหารจัดการทรัพยากรน้ำเพื่อการอุปโภค-บริโภค อุทกภัย ภัยแล้ง และประเมินสมดุลการใช้น้ำของประเทศโดยเฉพาะในพื้นที่นอกเขตชลประทาน โดยได้ดำเนินการติดตั้งระบบติดตามสถานการณ์น้ำทางไกลอัตโนมัติในพื้นที่ลุ่มน้ำต่างๆ เพื่อใช้ในการติดตาม เฝ้าระวัง และคาดการณ์สถานการณ์น้ำ โดยเฉพาะอย่างยิ่งในช่วงฤดูน้ำหลากที่เกิดปัญหาน้ำท่วมอยู่เป็นประจำ และยังใช้เป็นข้อมูลในการประเมินสมดุลน้ำในพื้นที่นอกเขตชลประทาน ซึ่งในการวิเคราะห์ดังกล่าวนอกจากข้อมูลของกรมทรัพยากรน้ำแล้ว ยังได้มีการนำข้อมูลตรวจวัดแบบตามเวลาจริง (Real Time) จากหน่วยงานต่างๆ เข้าสู่แบบจำลองทางคณิตศาสตร์ที่กองวิเคราะห์และประเมินสถานการณ์น้ำได้พัฒนาขึ้น เพื่อทำการวิเคราะห์ ประมวลผล คาดการณ์ พยากรณ์และเตือนภัยจากสถานการณ์น้ำ ซึ่งผลที่ได้จากแบบจำลองจะนำส่งให้กับผู้บริหารและหน่วยงานที่เกี่ยวข้อง เพื่อนำไปใช้ในการกำหนดมาตรการ แนวทางในการบริหารจัดการและการช่วยเหลือต่อไป เพื่อให้การบริหารจัดการทรัพยากรน้ำในภาพรวมของประเทศ ทั้งด้านการอุปโภค-บริโภค อุทกภัย ภัยแล้ง และการประเมินสมดุลน้ำโดยเฉพาะในพื้นที่นอกเขตชลประทานเป็นไปอย่างมีประสิทธิภาพ อีกทั้งสามารถนำข้อมูลไปใช้เพื่อการแจ้งเตือนประชาชนในพื้นที่ให้ได้ทราบสถานการณ์ล่วงหน้าได้อย่างทันท่วงที โดยประชาชนและหน่วยงานในพื้นที่สามารถติดตามสถานการณ์ได้ทันทีผ่านระบบอินเตอร์เน็ตทางเว็บไซต์ http://mekhala.dwr.go.th/weblinks-cate.php?txtlinkcate=2

รูป 6 ระบบติดตามสถานการณ์น้ำทางไกลอัตโนมัติหรือระบบโทรมาตร

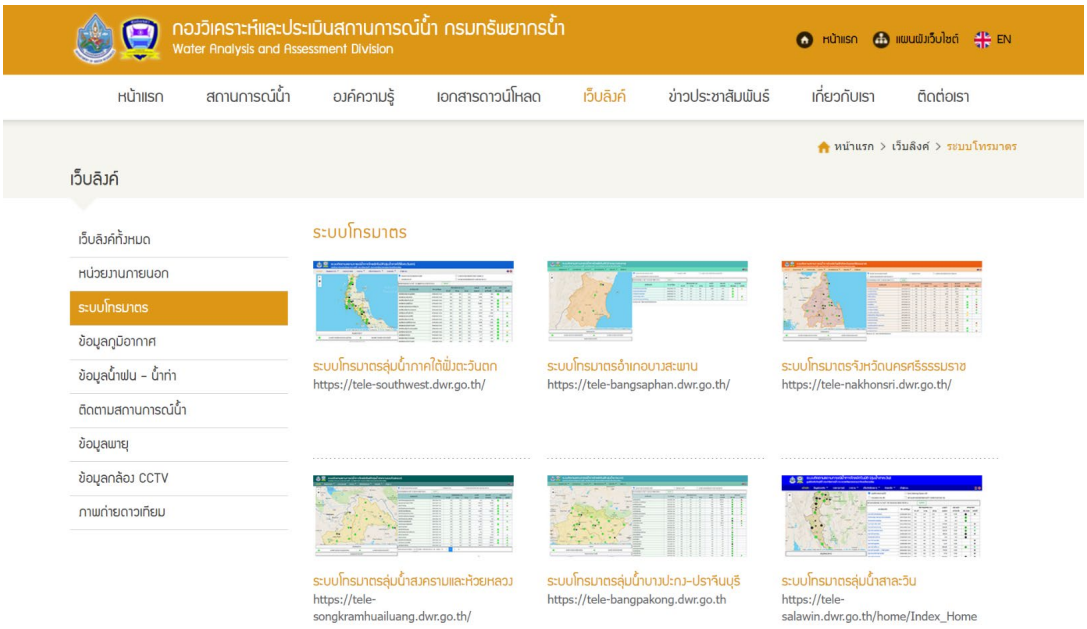

รูป 7 ระบบโทรมาตร ของกรมทรัพยากรน้ำ

2.2.3 ระบบกล้องโทรทัศน์วงจรปิด (กล้อง CCTV)

กรมทรัพยากรน้ำ โดยกองวิเคราะห์และประเมินสถานการณ์น้ำ ได้ดำเนินการติดตั้งระบบเฝ้าระวังและติดตามสถานการณ์น้ำ ด้วยกล้องโทรทัศน์วงจรปิด (กล้อง CCTV) ในพื้นที่ต่างๆ ที่มีความเสี่ยงที่จะเกิดปัญหาวิกฤตินำ้ เพื่อให้การเฝ้าระวัง ติดตาม และบริหารจัดการทรัพยากรน้ำในภาพรวมของประเทศ ทั้งด้านอุทกภัยและภัยแล้ง โดยเฉพาะในพื้นที่นอกเขตชลประทานให้เป็นไปอย่างมีประสิทธิภาพ สามารถติดตามสถานการณ์น้ำของประเทศได้อย่างทันท่วงที โดยเฉพาะอย่างยิ่งช่วงฤดูน้ำหลากที่เกิดปัญหาน้ำท่วมอยู่เป็นประจำ พร้อมทั้งสามารถนำข้อมูลไปใช้เพื่อการแจ้งเตือนประชาชนในพื้นที่ให้ได้ทราบสถานการณ์ล่วงหน้า และสามารถเตรียมความพร้อมรับมือเพื่อช่วยบรรเทาความเสียหายต่อชีวิตและทรัพย์สินของประชาชนได้ โดยประชาชนและหน่วยงานในพื้นที่สามารถติดตามสถานการณ์ได้ทันทีผ่านระบบอินเตอร์เน็ตทางเว็บไซต์ http://mekhala.dwr.go.th/cctv/cctv-active.php

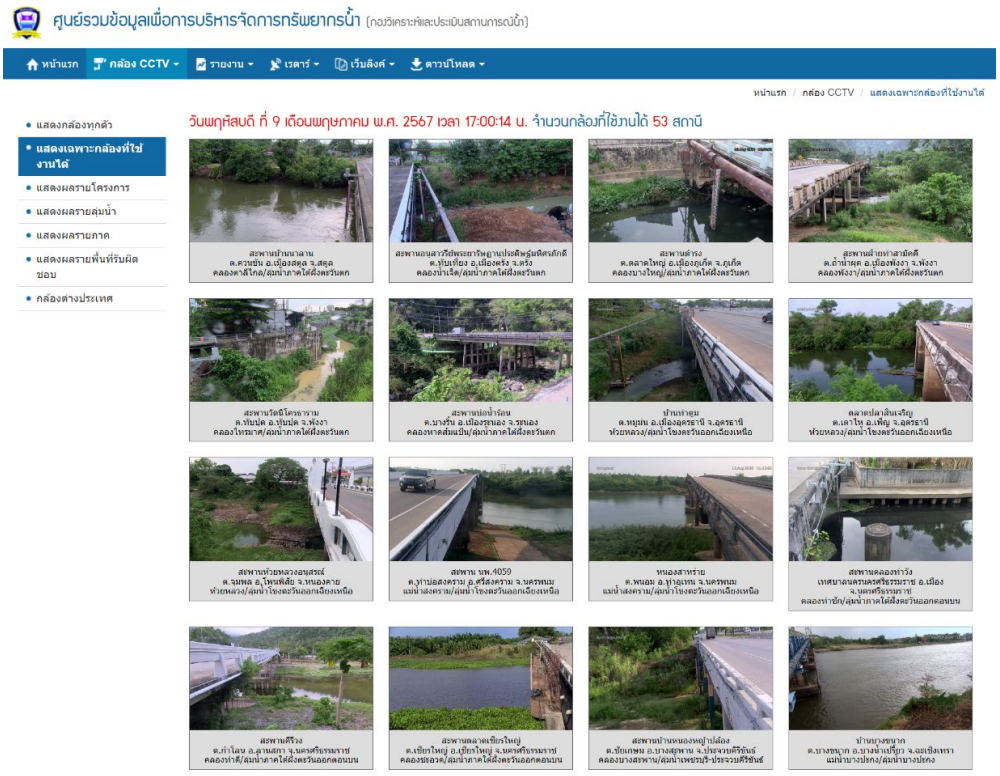

รูป 8 Webpage ระบบกล้องโทรทัศน์วงจรปิด

2.2.4 สถานีอุตุ-อุทกวิทยา

ปัจจุบันข้อมูลอุตุ-อุทกวิทยาของกรมทรัพยากรน้ำจัดเก็บอยู่ในระบบฐานข้อมูลอุทกวิทยา (Hydro Webbase) ซึ่งสามารถถูกนำไปใช้ในการศึกษา วางแผน พัฒนาแหล่งน้ำ ตลอดจนการวิเคราะห์ และรายงานสถานการณ์ทางอุทกวิทยาของลุ่มน้ำได้ รวมทั้งเชื่อมโยงการทำงานของส่วนกลางและส่วนภูมิภาคในการใช้ประโยชน์จากข้อมูลได้เป็นอย่างดี และโครงการพัฒนาระบบ IS Hydro เกิดขึ้นเพื่อการแลกเปลี่ยนข้อมูลอุตุ-อุทกวิทยาระหว่างหน่วยงานราชการ รวมทั้งให้บริการข้อมูลแก่ประชาชน ถือเป็นการใช้ประโยชน์ต่อเนื่องจากระบบ Hydro Webbase ที่ใช้งานในปัจจุบัน Internet เผยแพร่ข้อมูลอุตุ-อุทกวิทยาผ่านทางเว็บไซต์ https://nishydro.dwr.go.th/home

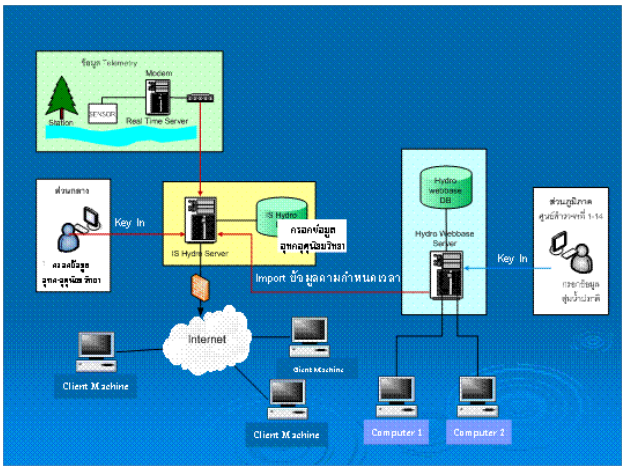

รูป 9 การพัฒนาระบบฐานข้อมูลการจัดเก็บและบริการข้อมูลอุทกวิทยา (IS Hydro)

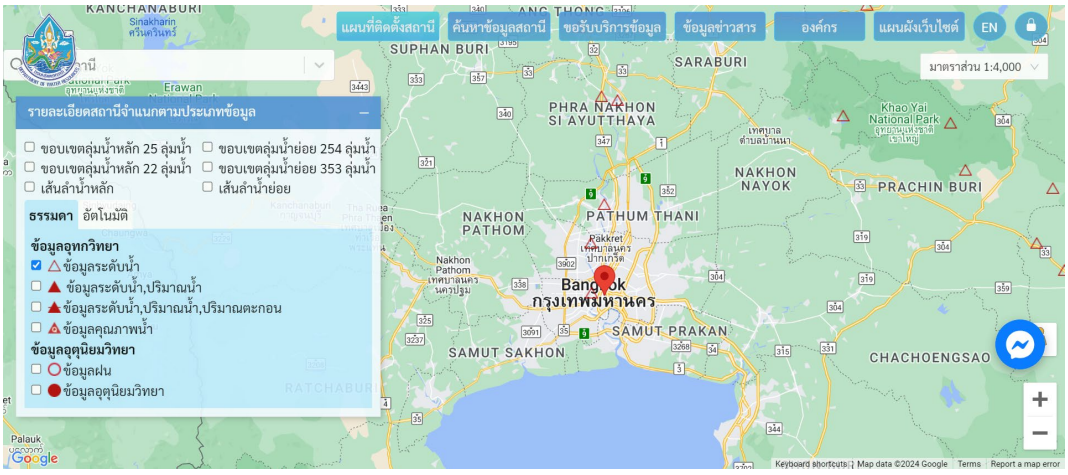

รูป 10 Webpage ข้อมูลอุตุ-อุทกวิทยา ของกรมทรัพยากรน้ำ

2.2.5 ระบบตรวจวัดปริมาณน้ำเก็บกักในแหล่งน้ำขนาดเล็ก (SRM-DWR)

กรมทรัพยากรน้ำ โดยกองวิเคราะห์และประเมินสถานการณ์น้ำ ได้ดำเนินงานโครงการศึกษาและพัฒนาระบบตรวจวัดปริมาณน้ำเก็บกักในแหล่งน้ำขนาดเล็ก ที่อยู่นอกเขตพื้นที่ชลประทาน โดยมีวัตถุประสงค์เพื่อตรวจวัดระดับน้ำของแหล่งน้ำ เพื่อให้ทราบปริมาณน้ำต้นทุนในพื้นที่โดยเฉพาะในพื้นที่นอกเขตชลประทาน เพื่อให้สามารถประเมินปริมาณน้ำที่มีอยู่ในปัจจุบันและปริมาณน้ำที่คาดว่าจะขาดแคลนในแต่ละช่วงเวลาได้อย่างมีประสิทธิภาพ รวมทั้งการเฝ้าระวัง และเตือนภัยสถานการณ์น้ำ และยังช่วยให้หน่วยงานต่างๆ สามารถวางแผนการช่วยเหลือ และแก้ไขปัญหาน้ำได้ดียิ่งขึ้น

โดยได้ดำเนินการศึกษาและคัดเลือกแหล่งน้ำขนาดเล็กที่มีศักยภาพและมีความเหมาะสมที่สามารถใช้เป็นตัวแทนของแหล่งน้ำในพื้นที่ เพื่อดำเนินการสำรวจและติดตั้งเสาวัดระดับน้ำ รวมทั้งกำหนดเกณฑ์วิกฤติน้ำและแนวทางในการบริหารจัดการแหล่งน้ำ โดยให้ความสำคัญในการมีส่วนร่วมของประชาชน โดยเฉพาะการให้ประชาชนในพื้นที่ได้เข้ามามีส่วนร่วมในการเป็นอาสาสมัครทำหน้าที่รายงานข้อมูลระดับน้ำเข้าสู่ระบบฯ ผ่านทาง Mobile Application ที่พัฒนาขึ้น ซึ่งข้อมูลดังกล่าวจะถูกจัดเก็บในระบบฐานข้อมูล เพื่อทำการวิเคราะห์ ประมวลผล และแสดงผลเป็นข้อมูลปริมาณน้ำเก็บกักของแหล่งน้ำผ่านทางระบบอินเตอร์เน็ตทางเว็บไซต์ http://srm-woc.dwr.go.th ซึ่งจะช่วยให้กรมทรัพยากรน้ำและหน่วยงานที่เกี่ยวข้อง รวมทั้งประชาชนในพื้นที่สามารถติดตามสถานการณ์น้ำได้อย่างต่อเนื่องและเป็นปัจจุบัน สามารถวางแผนในการบริหารจัดการน้ำได้อย่างเหมาะสม และมีประสิทธิภาพมากยิ่งขึ้น

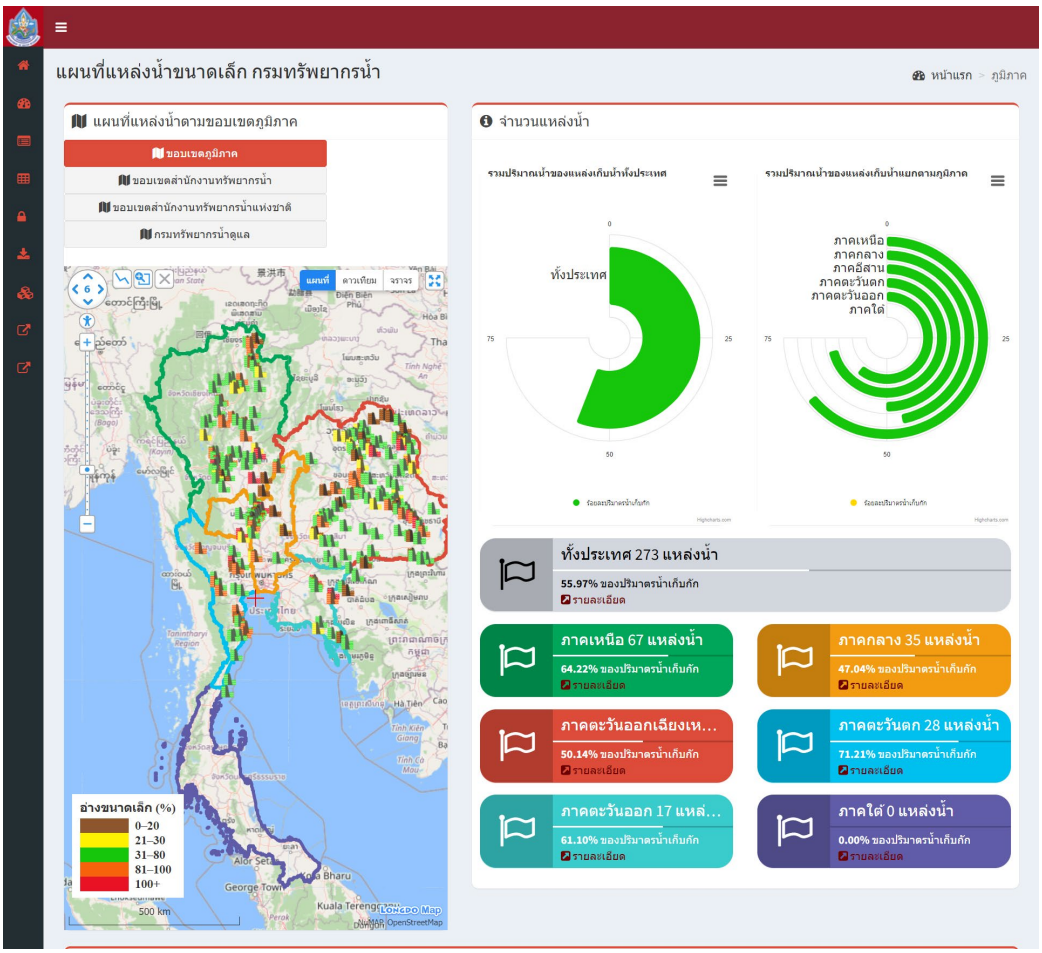

รูป 11 Webpage ระบบตรวจวัดปริมาณน้ำเก็บกักในแหล่งน้ำขนาดเล็ก

2.2.6 ความพร้อมด้านสถานีตรวจวัดสถานการณ์น้ำ

ตาราง 8 ความพร้อมด้านสถานีตรวจวัดสถานการณ์น้ำ ของสำนักงานทรัพยากรน้ำที่ 1

สถานีตรวจวัด	ใช้งานได้ (สถานี)
1. ระบบเตือนภัยล่วงหน้า (Early Warning System) สำหรับพื้นที่เสี่ยงอุทกภัย – ดินถล่มในพื้นที่ลาดชันและพื้นที่ราบเชิงเขา	706
2. ระบบติดตามสถานการณ์น้ำทางไกลอัตโนมัติ (ระบบโทรมาตร)	67
3. สถานีโทรมาตรและกล้อง CCTV	6
4. สถานีอุตุ-อุทกวิทยา	149
5. ระบบตรวจวัดปริมาณน้ำเก็บกักในแหล่งน้ำขนาดเล็ก	46
รวม	**974**

ข้อมูล ณ วันที่ 24 มิถุนายน 2567

รายละเอียดความพร้อมด้านสถานีตรวจวัดสถานการณ์น้ำ ของสำนักงานทรัพยากรน้ำที่ 1 แสดงดังรูป 12 ทั้งนี้ รายละเอียดของสถานีระบบเตือนภัยล่วงหน้า (Early Warning System) สถานีตรวจวัดสภาพน้ำทางไกลอัตโนมัติ ระบบกล้อง CCTV สถานีโทรมาตรและกล้อง CCTV สถานีอุตุ-อุทกวิทยา และสถานีตรวจวัดแหล่งน้ำขนาดเล็ก แสดงรายละเอียดเพิ่มเติมในภาคผนวก

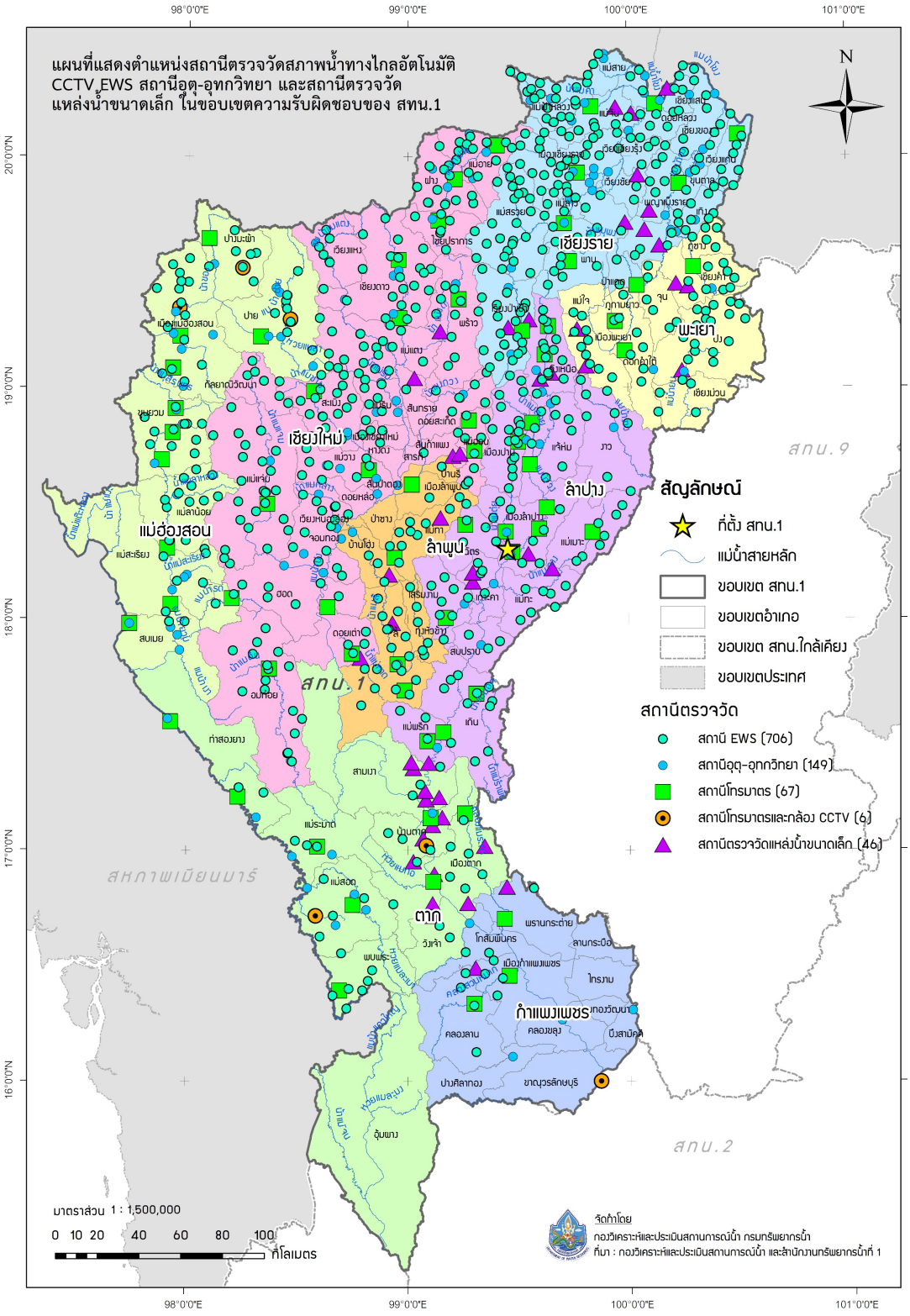

รูป 12 ความพร้อมด้านสถานีตรวจวัดสถานการณ์น้ำ ของสำนักงานทรัพยากรน้ำที่ 1

2.2.7 ความพร้อมด้านอุปกรณ์และเครื่องมือ

ตาราง 9 ความพร้อมด้านอุปกรณ์และเครื่องมือ

อุปกรณ์	ใช้งานได้
- เครื่องสูบน้ำขนาด 3 นิ้ว	10
- เครื่องสูบน้ำขนาด 8 นิ้ว	3
- เครื่องสูบน้ำขนาด 10 นิ้ว	3
- เครื่องสูบน้ำขนาด 12 นิ้ว	15
- เครื่องสูบน้ำขนาด 24 นิ้ว	2
- เครื่องสูบน้ำขนาด 30 นิ้ว	1
รวม	**34**
- รถยนต์บรรทุก 6 ล้อ	5
- รถยนต์บรรทุกน้ำ ขนาด 6,000 ลิตร	3
- รถยนต์บรรทุก 6 ล้อ พร้อมเครน	1
- เทลเลอร์บรรทุกเรือ	1
รวม	**10**
- เรืออลูมิเนียม 12 ฟุต	2
- เรืออลูมิเนียม 14 ฟุต	-
- เรือไฟเบอร์ ผ้าใบ	1
- เรือตรวจการ	1
- เรืออลูมิเนียม	2
รวม	**6**

ข้อมูล ณ วันที่ 24 มิถุนายน 2567

2.2.8 ความพร้อมด้านความมั่นคงของอ่างเก็บน้ำ

ตาราง 10 ความพร้อมด้านความมั่นคงของอ่างเก็บน้ำ

รายการ	จำนวน (แห่ง)		
	ทั้งหมด	ใช้งานได้	ชำรุด
อ่างเก็บน้ำ	30	27	3

รายละเอียดของความพร้อมด้านความมั่นคงของอ่างเก็บน้ำ แสดงดังรูป 13 และรายละเอียดเพิ่มเติมของความพร้อมด้านความมั่นคงของอ่างเก็บน้ำ แสดงในภาคผนวก

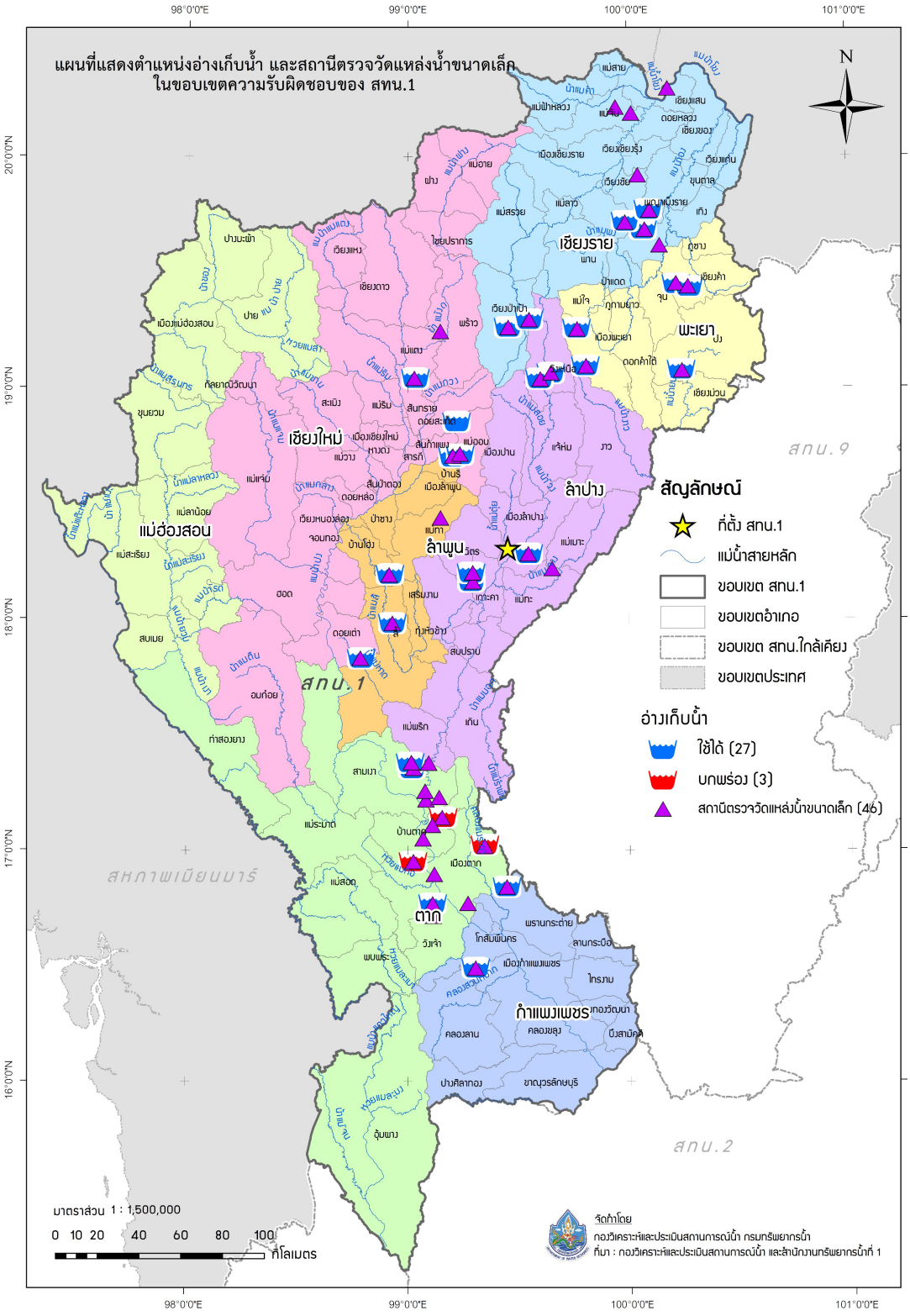

รูป 13 ตำแหน่งโครงการพัฒนาแหล่งน้ำประเภทอ่างเก็บน้ำในเขตพื้นที่ความรับผิดชอบของสำนักงานทรัพยากรน้ำที่ 1

2.2.9 ศูนย์ผลิตและบริการน้ำดื่มสะอาด

ตาราง 11 ศูนย์ผลิตและบริการน้ำดื่มสะอาด

ลำดับ	ศูนย์ผลิตน้ำสะอาด	ตำบล	อำเภอ	จังหวัด	ผู้รับผิดชอบ	เบอร์โทรศัพท์
1	สำนักงานส่วนประสานและบริหารจัดการลุ่มน้ำสาละวิน	ปางหมู	เมือง	แม่ฮ่องสอน	นายวายุพักตร์ ปกรณ์ถิ่นแสนดี	090-3234605
2	สำนักงานศูนย์สำรวจอุทกวิทยาที่ 12 (เชียงแสน)	เวียง	เชียงแสน	เชียงราย	นางสาวสุกัลยา สายจันยูร	062-2066346
3	สำนักงานศูนย์สำรวจอุทกวิทยาที่ 13 (เชียงใหม่)	สันโป่ง	แม่ริม	เชียงใหม่	นางสาวศิริลักษณ์ อภัย	081-8827599
4	สำนักงานส่วนประสานและบริหารจัดการลุ่มน้ำกกและโขง	เวียง	เมือง	เชียงราย	นายศักดิ์ณรงค์ ขอบปี	081-3219013
5	สำนักงานทรัพยากรน้ำที่ 1	บ่อแฮ้ว	เมือง	ลำปาง	นายอมร กล่อมแก้ว	081-8852710
6	สำนักงานส่วนประสานและบริหารจัดการลุ่มน้ำปิงตอนล่าง	หนองปลิง	เมือง	กำแพงเพชร	นายรุ่งเรือง วิจิตรวงศ์	081-2836675
7	สำนักงานศูนย์สำรวจอุทกวิทยาที่ 2 (เชียงราย)	บ้านดู่	เมือง	เชียงราย	นายยืนยง เชื้อสะอาด	081-9984876

และศูนย์ผลิตและบริการน้ำดื่มสะอาดตามหมู่บ้าน จำนวน 132 แห่ง รายละเอียดของศูนย์ผลิตและบริการน้ำดื่มสะอาดแสดงดังรูป 14 และรายละเอียดของศูนย์ผลิตและบริการน้ำดื่มสะอาดตามหมู่บ้านแสดงในภาคผนวก

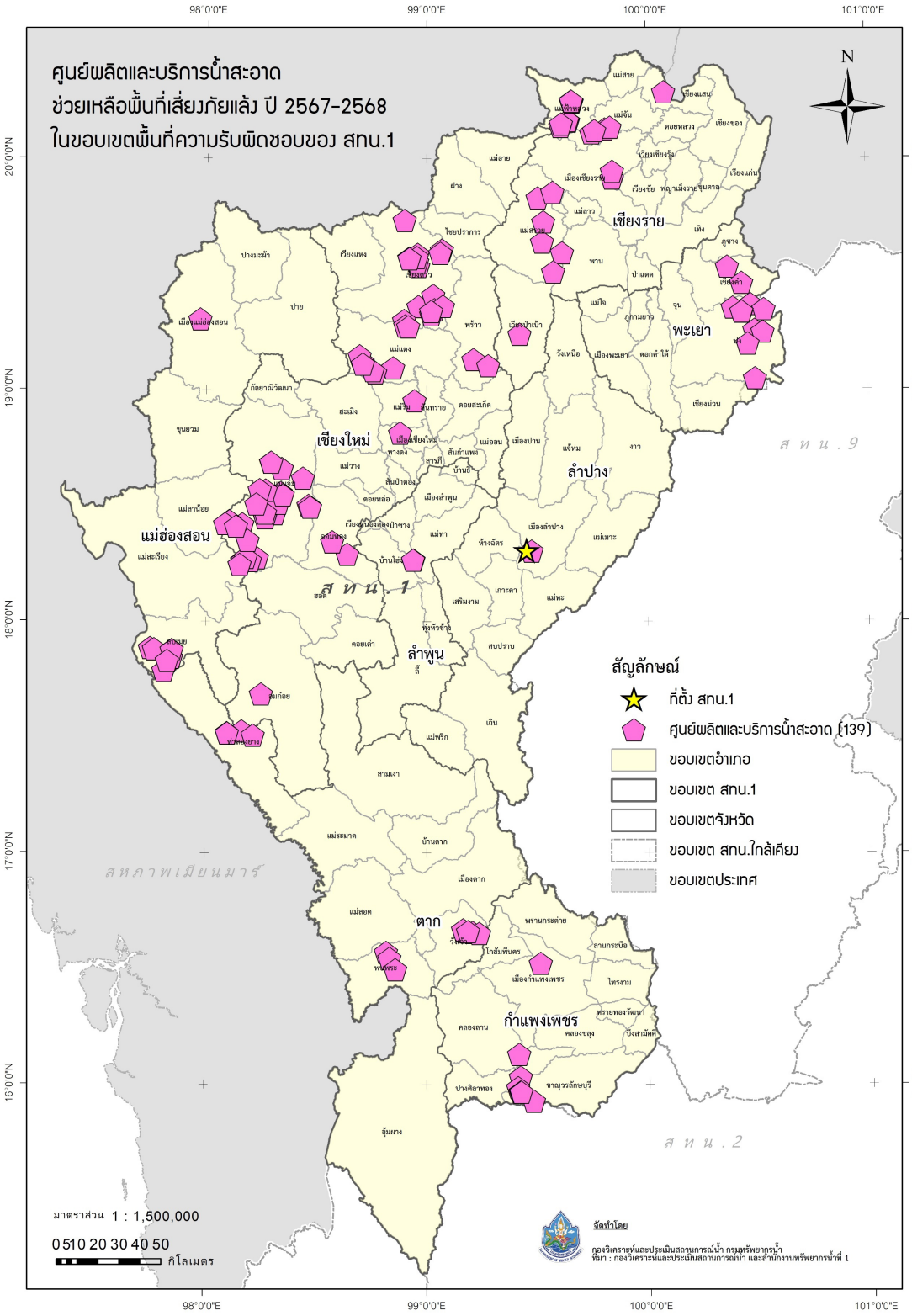

รูป 14 ตำแหน่งศูนย์ผลิตน้ำสะอาดช่วยเหลือพื้นที่เสี่ยงภัยแล้งในเขตพื้นที่ความรับผิดชอบของสำนักงานทรัพยากรน้ำที่ 1

ส่วนที่ 2 การวิเคราะห์และความพร้อม (ต่อ)

2.3 ข้อมูลความพร้อมด้านบุคลากร

2.3.1 เจ้าหน้าที่ด้านเฝ้าระวังสถานการณ์ด้านภาวะน้ำท่วมและภาวะน้ำแล้ง

2.3.2 เจ้าหน้าที่ด้านการปฏิบัติงานเชิงพื้นที่รายจังหวัด

2.3.3 รายชื่อผู้รู้ประจำสถานีเตือนภัยล่วงหน้าน้ำหลาก-ดินถล่มในพื้นที่

2.3.4 รายชื่อเจ้าหน้าที่ส่วนกลางในการติดตามสถานการณ์ด้านภาวะน้ำท่วมและภาวะน้ำแล้ง

2.3.1 เจ้าหน้าที่ด้านเฝ้าระวังสถานการณ์ด้านภาวะน้ำท่วมและภาวะน้ำแล้ง

ตาราง 12 เจ้าหน้าที่ด้านเฝ้าระวังสถานการณ์ด้านภาวะน้ำท่วมและภาวะน้ำแล้ง จำนวน 15 ราย

ลำดับ	ชื่อ-นามสกุล	สถานที่	เบอร์โทรศัพท์
1	ว่าที่ ร.ท.สายรุ้ง กลุ่นเขียว	เชียงใหม่	089-2058164
2	นายพงศ์วัฒนะ สังขธนานนท์	เชียงใหม่	084-3674344
3	นางสาววรรณิกา บุญฤทธิ์	เชียงใหม่	080-6812584
4	นายชนาธิป สีสด	เชียงใหม่	081-3861691
5	นายอธิพัชร์ โฉมแดง	เชียงราย	089-2036721
6	นางสาวแสงดาว พรมตัน	เชียงราย	084-3788662
7	นางสาวแสงเดือน พรมตัน	เชียงราย	081-0353242
8	นายมนต์ชัย เหมืองหม้อ	เชียงราย	082-1490671
9	นายทนงศักดิ์ นิรากรณ์	แม่ฮ่องสอน	089-2036724
10	นายชาติชาย มาลีไพรวัลย์	แม่ฮ่องสอน	087-1722676
11	นายอนุสิทธิ์ ธดา	แม่ฮ่องสอน	082-1266454
12	นายมานพ ไทยหล่อ	เชียงราย	089-2036205
13	นายวิภาค แสนพวง	เชียงราย	081-5316417
14	นางสาวสุกัลยา สายจันยูร	เชียงราย	086-1873684
15	นายทรงกรด เพชรรัตน์	เชียงราย	098-1677245

2.3.2 เจ้าหน้าที่ด้านการปฏิบัติงานเชิงพื้นที่รายจังหวัด

ตาราง 13 เจ้าหน้าที่ด้านการปฏิบัติงานเชิงพื้นที่รายจังหวัด จำนวน 49 ราย

ลำดับ	ชื่อ-นามสกุล	สถานที่	เบอร์โทรศัพท์
1	นายศิริศักดิ์ เกษารัตน์	ลำปาง	099-2966954
2	นายจิรวิทย์ อุตส่าห์	ลำปาง	06-23942925
3	นางยุพิน อูปนวล	ลำปาง	098-749 5445
4	นายธนวัติ จันตบุตร	ลำปาง	085-8639041
5	นายพงศ์เทพ แซ่เฮ้ง	ลำปาง	095-6753681
6	นางสาวแพรวนภา วังวน	ลำปาง	084-7524588
7	นายอมร กล่อมแก้ว	ลำปาง	081-8852710
8	นายจรูญ สิทธิวงค์	ลำปาง	087-1808300
9	นายชัยวุฒิ แก้วใจ	ลำปาง	081-0255140
10	นายมานพ ครอบครอง	ลำปาง	081-8854583
11	นายสายชล ขุนวิเศษ	ลำปาง	086-7642301
12	นายสมัคร ปงจันตา	ลำปาง	085-7126614
13	นายณัฐภณ ต้อนรับ	ลำปาง	065-4941642
14	นายณัฐพล สามงามยา	ลำปาง	084-3184735
15	นายวีรวัฒน์ คันทีท้าว	ลำปาง	087-6606637
16	นางสาวรัตนาภรณ์ หล้าชุมภู	ลำปาง	094-6028910
17	นางสาวหทัยภัทร เกษารัตน์	ลำปาง	080-7536493
18	นายณัฐพงษ์ ฟูชื่น	ลำปาง	084-6156780
19	นายอริญชัย ใจคล่องแคล่ว	ลำปาง	095-7751759
20	นายบัญญัติ ด้วงทรง	ลำปาง	088-4320087
21	นายวรรธนาพันธุ์ วรรธนะศักดิ์	ลำปาง	081-8823097
22	นางปุณยนุช เครือสาร	ลำปาง	082-9585075
23	นายประสิทธิ์ ศรีราชา	ลำปาง	095-1489119
24	นายสุรเชษฐ์ ชัยชนะ	ลำปาง	062-4592968

ลำดับ	ชื่อ-นามสกุล	สถานที่	เบอร์โทรศัพท์
25	นายอธิพัชร์ โฉมแดง	เชียงราย/พะเยา	089-2036721
26	นายมานพ ไทยหล่อ	เชียงราย/พะเยา	087-1752507
27	นายวีระชัย สีดาพรมมา	เชียงราย/พะเยา	081-5689755
28	นายวัศพล อารินทร์	เชียงราย/พะเยา	085-8109962
29	นายศักดิ์ณรงค์ ขอบปี	เชียงราย/พะเยา	081-3219013
30	นางวริยา เวียงนิล	เชียงราย/พะเยา	099-1416992
31	นางสาวแสงดาว พรมตัน	เชียงราย/พะเยา	084-3788662
32	นางสาวแสงเดือน พรมตัน	เชียงราย/พะเยา	081-0353242
33	นายมนต์ชัย เหมืองหม้อ	เชียงราย/พะเยา	082-1490671
34	นายวิภาค แสนพวง	เชียงราย/พะเยา	081-5316417
35	นางสาวสุกัลยา สายจันยูร	เชียงราย/พะเยา	086-1873684
36	นายวราห์ มิตรานนท์	เชียงใหม่/ลำพูน	081-7169472
37	ว่าที่ร้อยโทสายรุ้ง กลุ่นเขียว	เชียงใหม่/ลำพูน	097-9233355
38	นายจิรวุฒิ ศรีสุริยานุรักษ์	เชียงใหม่/ลำพูน	086-6592635
39	นางสาวทิวาพร ปภพธนานนท์	เชียงใหม่/ลำพูน	087-3043930
40	นายพงศ์วัฒนะ สังขธนานนท์	เชียงใหม่/ลำพูน	084-3674344
41	นายชนาธิป สีสด	เชียงใหม่/ลำพูน	081-3861691
42	นายทนงศักดิ์ นิรากรณ์	แม่ฮ่องสอน	089-2036724
43	นายอนุสิทธ์ ธิดา	แม่ฮ่องสอน	082-1266454
44	นายชาติชาย มาลีไพรวัลย์	แม่ฮ่องสอน	087-1722676
45	นางสาวนนท์ธิชา นิลพิบูลย์	แม่ฮ่องสอน	081-0440660
46	นายภูวดิท ภณมณีโชติ	ตาก/กำแพงเพชร	089-2058137
47	นายสุเมธ สุขมาก	ตาก/กำแพงเพชร	094-7176411
48	นางสาวกริสพร จักษุรางค์	ตาก/กำแพงเพชร	096-7929888
49	นายณกฤษณ์ โพธิพฤกษ์	ตาก/กำแพงเพชร	081-7072127

2.3.3 รายชื่อผู้รู้ประจำสถานีเตือนภัยล่วงหน้าน้ำหลาก-ดินถล่มในพื้นที่

รายชื่อผู้รู้ประจำสถานีเตือนภัยล่วงหน้าน้ำหลาก-ดินถล่มในพื้นที่ จำนวน 773 ราย รายละเอียดของรายชื่อและเบอร์โทรศัพท์ผู้รู้ในภาคผนวก

2.3.4 รายชื่อเจ้าหน้าที่ส่วนกลางในการติดตามสถานการณ์ด้านภาวะน้ำท่วมและภาวะน้ำแล้ง

ตาราง 14 รายชื่อเจ้าหน้าที่ส่วนกลางในการติดตามสถานการณ์ด้านภาวะน้ำท่วมและภาวะน้ำแล้ง

ลำดับ	ชื่อ-นามสกุล	ตำแหน่ง	เบอร์โทรศัพท์
1	นายยิ่งยง ลิคะสิริ	ผู้อำนวยการส่วนประสานการปฏิบัติงานในภาวะน้ำท่วม	081-8012785
2	นายธนากร แสนวงษ์	ผู้อำนวยการส่วนประสานการปฏิบัติงานในภาวะน้ำแล้ง	081-8012781
3	นางสาวปุณยวีร์ สวรรยาพานิช	วิศวกรโยธาชำนาญการ	089-9455654
4	นายจิรวัฒน์ ประชีพฉาย	วิศวกรโยธาชำนาญการ	086-3388212
5	นางสาวอรรยา มณีขำ	นักวิเคราะห์นโยบายและแผนชำนาญการ	092-3592266
6	นายธนัช สระประเทศ	นักวิเคราะห์นโยบายและแผนชำนาญการ	099-8274638
7	นางสาวพัชรพรรณ บำรุงพาณิชย์	วิศวกรโยธาปฏิบัติการ	084-3798310
8	นางสาวเรวดี ทองรักษ์	นักวิเคราะห์นโยบายและแผนปฏิบัติการ	099-4078548
9	ว่าที่ร.ต.วัชรภัทร จันทนธนบดี	นักวิเคราะห์นโยบายและแผนปฏิบัติการ	088-9146632

ส่วนที่ 3 แผนปฏิบัติการฯ

3.1 แผนปฏิบัติการบรรเทาภาวะน้ำแล้ง

3.1.1 แผนปฏิบัติการในการรับสถานการณ์น้ำแล้ง

3.1.1 แผนปฏิบัติการในการรับสถานการณ์น้ำแล้ง

ตาราง 15 ตำแหน่งจุดติดตั้งเครื่องสูบน้ำช่วยเหลือภัยแล้ง

จุดที่	ตำบล	อำเภอ	จังหวัด	ขนาดเครื่องสูบน้ำ	จำนวน (เครื่อง)
1	ดงดำ,ลี้	ลี้	ลำพูน	12	1
2	ประดาง	วังเจ้า	ตาก	12	1
3	ประดาง	วังเจ้า	ตาก	12	1
4	ดงดำ	ลี้	ลำพูน	12	1
5	ทุ่งก่อ	เวียงเชียงรุ้ง	เชียงราย	12	1
6	ป่าไผ่	ลี้	ลำพูน	12	1

ตำแหน่งจุดติดตั้งเครื่องสูบน้ำช่วยเหลือภัยแล้ง ในเขตพื้นที่ความรับผิดชอบ ของสำนักงานทรัพยากรน้ำที่ 1 มีรายละเอียดดังรูป 15

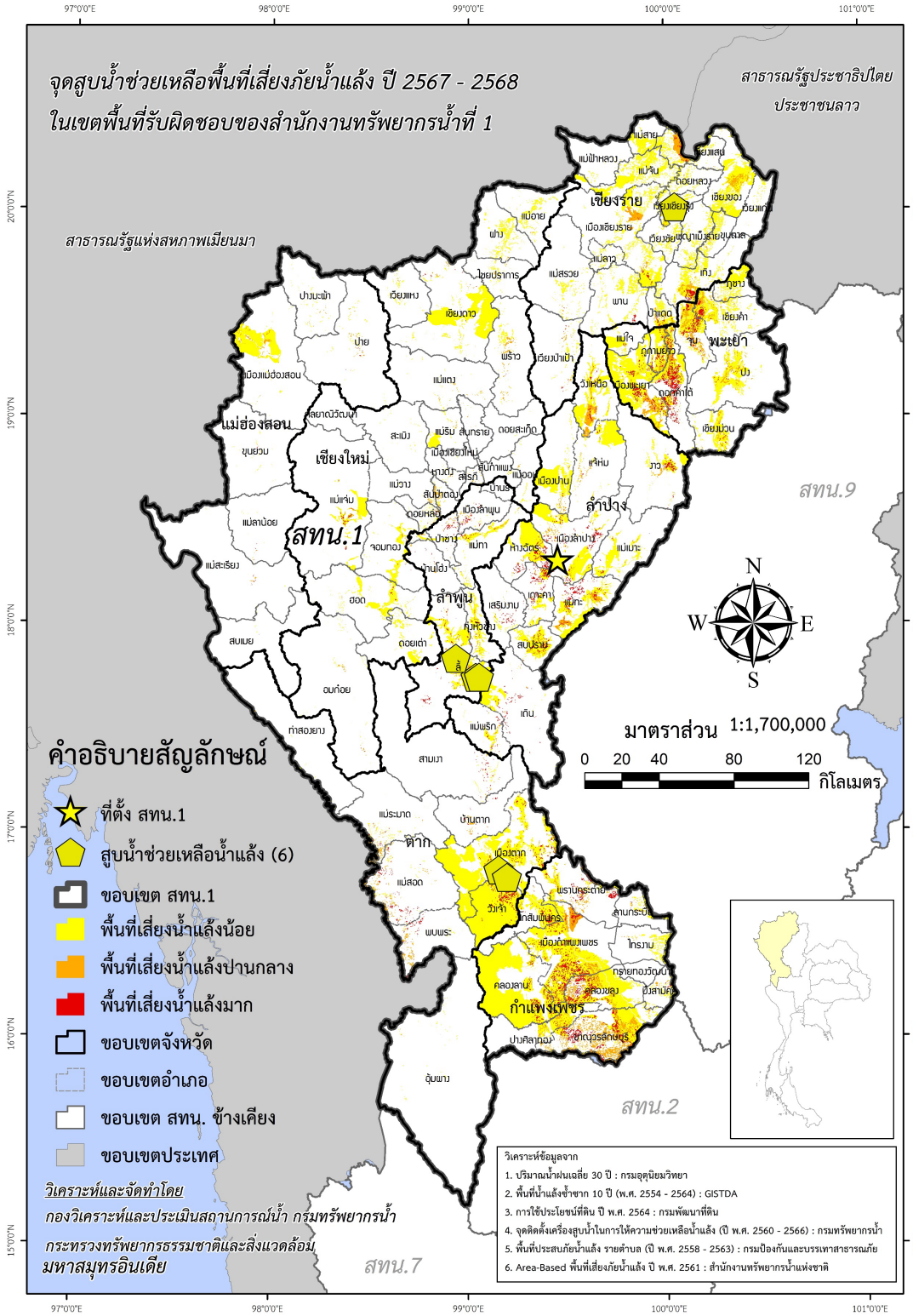

รูป 15 ตำแหน่งจุดติดตั้งเครื่องสูบน้ำช่วยเหลือภัยแล้ง ในเขตพื้นที่ความรับผิดชอบของสำนักงานทรัพยากรน้ำที่ 1

ตาราง 16 ตำแหน่งจุดแจกจ่ายน้ำช่วยเหลือภัยแล้ง

จุดที่	ตำบล	อำเภอ	จังหวัด	จำนวน(เที่ยว)	จำนวน (ลิตร)
1	สบตุ๋ย	เมือง	ลำปาง	17	102,000
2	บ่อแฮ้ว	เมือง	ลำปาง	9	54,000
3	วอแก้ว	ห้างฉัตร	ลำปาง	4	24,000
4	แม่มอก	เถิน	ลำปาง	6	36,000
5	นายาง	สบปราบ	ลำปาง	6	36,000
6	บ่อแฮ้ว	เมือง	ลำปาง	2	12,000
7	ดอนไฟ	แม่ทะ	ลำปาง	10	60,000
8	ดอนไฟ	แม่ทะ	ลำปาง	10	60,000
9	ห้างฉัตร	ห้างฉัตร	ลำปาง	18	108,000
10	พระบาท	เมือง	ลำปาง	8	48,000
11	นาแส่ง	เกาะคา	ลำปาง	10	60,000
12	นิคมพัฒนา	เมือง	ลำปาง	20	120,000

ตำแหน่งจุดแจกจ่ายน้ำช่วยเหลือภัยแล้ง ในเขตพื้นที่ความรับผิดชอบของสำนักงานทรัพยากรน้ำที่ 1 มีรายละเอียดดังรูป 16 รวมแจกจ่ายน้ำ 120 เที่ยว จำนวน 720,000 ลิตร /แจกน้ำขวด จำนวน - ขวด

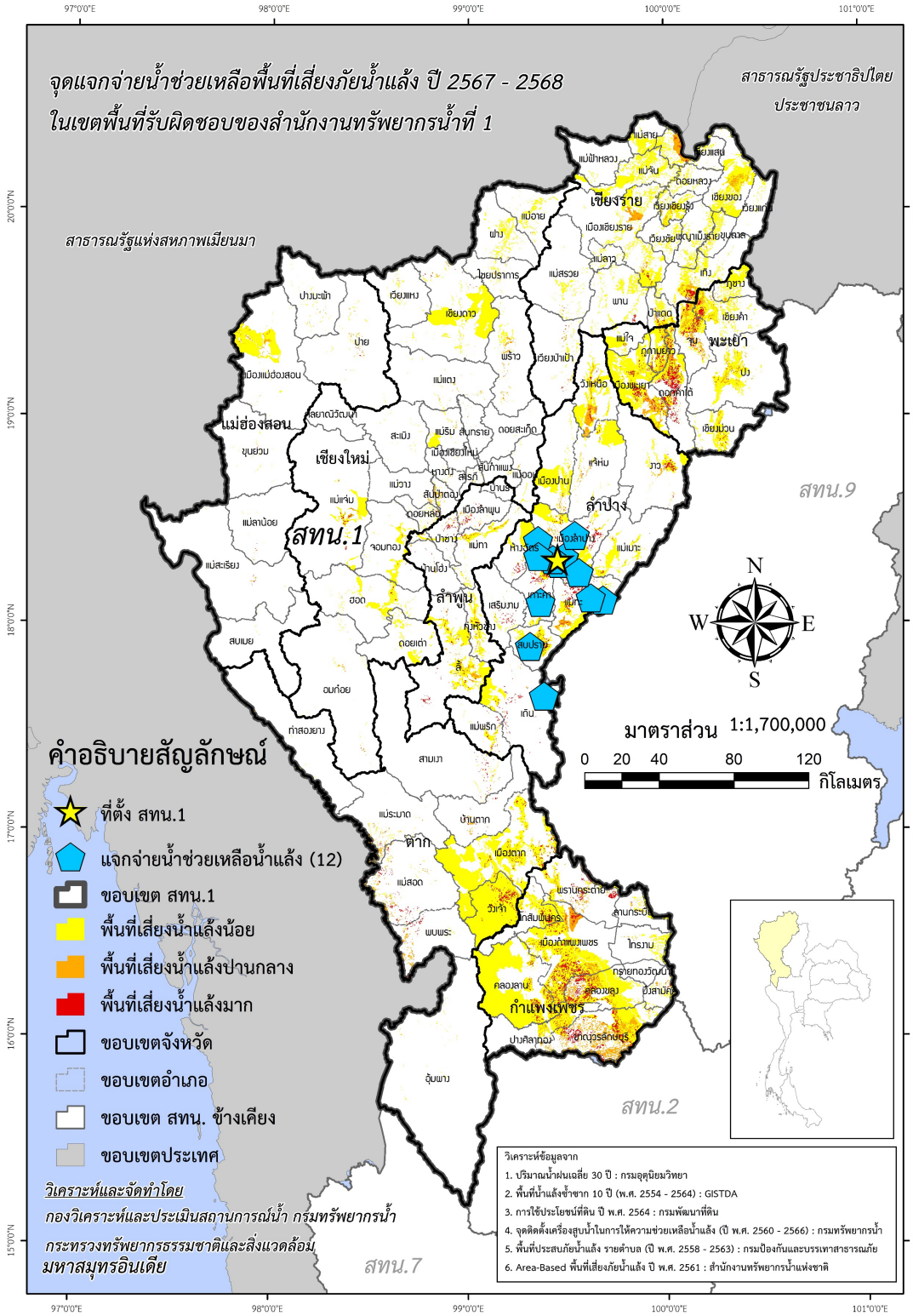

รูป 16 ตำแหน่งจุดแจกจ่ายน้ำช่วยเหลือภัยแล้ง ในเขตพื้นที่ความรับผิดชอบของสำนักงานทรัพยากรน้ำที่ 1

ภาคผนวก 1

การวิเคราะห์พื้นที่เสี่ยงภัยแล้ง
ในขอบเขตสำนักงานทรัพยากรน้ำที่ 1

ผลการวิเคราะห์พื้นที่เสี่ยงภัยน้ำแล้ง

ในพื้นที่สำนักงานทรัพยากรน้ำที่ 1

จังหวัด/อำเภอ/ตำบล	พื้นที่เสี่ยงน้ำแล้งน้อย (ไร่)	พื้นที่เสี่ยงน้ำแล้งปานกลาง (ไร่)	พื้นที่เสี่ยงน้ำแล้งมาก (ไร่)	รวม
กำแพงเพชร	**1,615,084.93**	**279,910.52**	**196,258.58**	**2,091,254.03**
โกสัมพีนคร	**89,128.55**	**3,128.30**	**10,011.14**	**102,268.00**
โกสัมพี	33,518.34	973.30	1,537.20	36,028.85
เพชรชมภู	34,118.61		5,152.15	39,270.76
ลานดอกไม้ตก	21,491.60	2,155.00	3,321.80	26,968.39
ขาณุวรลักษบุรี	**133,233.00**	**138,146.77**	**41,680.98**	**313,060.75**
เกาะตาล	28,668.05	120.80		28,788.86
โค้งไผ่	4,889.02	530.96	2,424.96	7,844.94
ดอนแตง	17,642.96	9,421.55	6,993.59	34,058.10
บ่อถ้ำ	2,224.59	45,749.56	4,105.92	52,080.07
ปางมะค่า	13,013.44	13,404.46	11,320.19	37,738.09
ป่าพุทรา	5,173.50	1,033.48		6,206.98
ยางสูง	10,366.33	247.22		10,613.54
วังชะพลู	5,682.66	34,627.32	7,873.46	48,183.44
วังหามแห	6,856.69	13,859.76	2,165.06	22,881.51
สลกบาตร	20,432.77	6,997.44	6,019.73	33,449.93
แสนตอ	18,282.99	12,154.23	778.07	31,215.28
คลองขลุง	**198,852.56**	**32,955.10**	**38,607.66**	**270,415.31**
คลองขลุง	23,546.01	6,893.13	2,215.54	32,654.69
คลองสมบูรณ์	9,044.02	12,988.11	10,710.45	32,742.57
ท่าพุทรา	18,333.00	382.02		18,715.02
ท่ามะเขือ	26,678.43	32.82		26,711.25
แม่ลาด	20,831.09	5.00		20,836.09
วังแขม	12,751.17	302.86		13,054.04
วังไทร	36,740.55	4,403.69	20,321.41	61,465.65
วังบัว	18,243.21			18,243.21
วังยาง	16,451.83	10.01		16,461.83
หัวถนน	16,233.23	7,937.45	5,360.26	29,530.94
คลองลาน	**593,607.29**	**3,183.63**	**19,919.26**	**616,710.17**
คลองน้ำไหล	201,844.02	286.28	7,184.73	209,315.03

ผลการวิเคราะห์พื้นที่เสี่ยงภัยน้ำแล้ง

ในพื้นที่สำนักงานทรัพยากรน้ำที่ 1

จังหวัด/อำเภอ/ตำบล	พื้นที่เสี่ยงน้ำแล้งน้อย (ไร่)	พื้นที่เสี่ยงน้ำแล้งปานกลาง (ไร่)	พื้นที่เสี่ยงน้ำแล้งมาก (ไร่)	รวม
คลองลานพัฒนา	140,496.47	2,689.69	10,557.14	153,743.31
โป่งน้ำร้อน	249,226.76	207.64	1,965.03	251,399.43
สักงาม	2,040.04	0.02	212.36	2,252.42
ไทรงาม	**33,030.23**	**1,006.42**	**53.01**	**34,089.67**
ไทรงาม	1,529.27			1,529.27
มหาชัย	64.22	434.98	53.01	552.21
หนองคล้า	619.92	510.53		1,130.45
หนองแม่แตง	11,439.85	60.91		11,500.77
หนองไม้กอง	19,376.97			19,376.97
บึงสามัคคี	**13,894.02**	**2,906.94**	**778.05**	**17,579.01**
เทพนิมิต	1,704.95	173.97		1,878.92
บึงสามัคคี	1,760.36	1,120.73	199.71	3,080.81
ระหาน	347.74			347.74
วังชะโอน	10,080.97	1,612.24	578.34	12,271.55
ปางศิลาทอง	**91,184.53**	**21,086.25**	**2,963.68**	**115,234.46**
ปางตาไว	17,895.64	4,465.08	345.99	22,706.71
โพธิ์ทอง	27,630.11	5,268.34	455.73	33,354.19
หินดาต	45,658.77	11,352.83	2,161.96	59,173.55
พรานกระต่าย	**45,065.77**	**19,541.08**	**16,572.10**	**81,178.96**
คลองพิไกร			2,591.63	2,591.63
คุยบ้านโอง		51.79		51.79
ถ้ำกระต่ายทอง	1,188.64	5,042.95	2,616.30	8,847.89
ท่าไม้	15,593.39	1,934.53	714.29	18,242.22
พรานกระต่าย	473.52	5,394.99	2,401.92	8,270.44
วังควง	22,169.38	2,065.43	2,318.19	26,553.01
วังตะแบก	3,579.72	1,283.92	2,985.01	7,848.66
หนองหัววัว	1,902.69	2,026.34	907.94	4,836.97
ห้วยยั้ง	158.44	1,741.12	2,036.80	3,936.36
เมืองกำแพงเพชร	**403,839.06**	**54,466.30**	**65,400.01**	**523,705.38**
คณที	17,833.79	6.57		17,840.36

ผลการวิเคราะห์พื้นที่เสี่ยงภัยน้ำแล้ง

ในพื้นที่สำนักงานทรัพยากรน้ำที่ 1

จังหวัด/อำเภอ/ตำบล	พื้นที่เสี่ยงน้ำแล้งน้อย (ไร่)	พื้นที่เสี่ยงน้ำแล้งปานกลาง (ไร่)	พื้นที่เสี่ยงน้ำแล้งมาก (ไร่)	รวม
คลองแม่ลาย	27,235.54	557.63	2,794.09	30,587.27
ไตรตรึงษ์	31,282.24	634.43	10,695.01	42,611.67
ทรงธรรม	37,910.81	1,092.92	4,727.88	43,731.62
ท่าขุนราม	15,601.50	752.53	1,647.02	18,001.04
เทพนคร	32,982.98	3,032.82	242.90	36,258.71
ธำมรงค์	16,765.22	8,814.22	1,384.96	26,964.40
นครชุม	22,703.61	1,786.42	1,649.82	26,139.85
นาบ่อคำ	62,123.06	478.86	3,357.64	65,959.57
ในเมือง	3,892.80	60.67	0.09	3,953.56
ลานดอกไม้	23,578.47	1,034.97	494.61	25,108.04
วังทอง	9,996.20	47.69	2,669.78	12,713.68
หนองปลิง	2,851.36	32,657.30	6,601.27	42,109.93
อ่างทอง	99,081.48	3,509.27	29,134.94	131,725.69
ลานกระบือ	**13,249.92**	**3,489.73**	**272.69**	**17,012.33**
ช่องลม	6,005.57	267.99		6,273.56
โนนพลวง	0.02	0.01		0.02
บึงทับแรต	1,949.26	207.45		2,156.70
ลานกระบือ	5,130.80	2,619.27	67.22	7,817.29
หนองหลวง	164.27	395.02	205.47	764.76
เชียงราย	**1,018,537.54**	**112,665.87**	**21,377.54**	**1,152,580.96**
ขุนตาล	**42,787.29**	**1,424.95**	**0.29**	**44,212.53**
ต้า	10,132.23	581.08	0.06	10,713.36
ป่าตาล	7,209.27	843.87	0.23	8,053.38
ยางฮอม	25,445.79			25,445.79
เชียงของ	**166,466.15**	**20,307.06**	**0.00**	**186,773.22**
ครึ่ง	5,933.32			5,933.32
บุญเรือง	28,266.89	10.23		28,277.12
ริมโขง	2,368.78			2,368.78
เวียง	5,388.53			5,388.53
ศรีดอนชัย	40,500.40	19,731.50		60,231.90

ผลการวิเคราะห์พื้นที่เสี่ยงภัยน้ำแล้ง

ในพื้นที่สำนักงานทรัพยากรน้ำที่ 1

จังหวัด/อำเภอ/ตำบล	พื้นที่เสี่ยงน้ำแล้งน้อย (ไร่)	พื้นที่เสี่ยงน้ำแล้งปานกลาง (ไร่)	พื้นที่เสี่ยงน้ำแล้งมาก (ไร่)	รวม
สถาน	37,876.41	103.77		37,980.17
ห้วยซ้อ	46,131.83	461.56	0.00	46,593.40
เชียงแสน	**51,618.25**	**28,041.51**	**3,579.26**	**83,239.02**
บ้านแซว	6,605.73	358.45		6,964.17
ป่าสัก	10,107.35			10,107.35
แม่เงิน	5,840.59			5,840.59
โยนก	9,326.39			9,326.39
เวียง	4,689.08	27,683.07	3,579.26	35,951.41
ศรีดอนมูล	15,049.11			15,049.11
ดอยหลวง	**23,813.64**	**398.36**		**24,211.99**
โชคชัย	6,469.33	70.27		6,539.60
ปงน้อย	8,765.13	129.98		8,895.10
หนองป่าก่อ	8,579.18	198.11		8,777.29
เทิง	**89,643.25**	**12,463.51**	**9,148.85**	**111,255.60**
งิ้ว	11,406.02	207.48	2.08	11,615.57
เชียงเคี่ยน	7,909.78	358.47		8,268.25
ตับเต่า	2,973.53			2,973.53
ปล้อง	11,227.35	1,005.40		12,232.76
แม่ลอย	4,725.79	1,369.25	1,277.40	7,372.43
เวียง	13,895.92	167.11	4.17	14,067.21
ศรีดอนไชย	12,841.13	3,401.21	2,892.46	19,134.80
สันทรายงาม	7,568.07			7,568.07
หงาว	6,889.05	62.67	0.00	6,951.71
หนองแรด	10,206.61	5,891.92	4,972.74	21,071.27
ป่าแดด	**37,982.61**	**7,741.20**	**2,506.54**	**48,230.35**
ป่าแงะ	8,487.46			8,487.46
ป่าแดด	8,654.26	1,769.37		10,423.63
โรงช้าง	2,569.20	2,457.55	333.29	5,360.05
ศรีโพธิ์เงิน	5,731.45	953.58	1,253.55	7,938.58
สันมะค่า	12,540.23	2,560.70	919.70	16,020.63

ผลการวิเคราะห์พื้นที่เสี่ยงภัยน้ำแล้ง

ในพื้นที่สำนักงานทรัพยากรน้ำที่ 1

จังหวัด/อำเภอ/ตำบล	พื้นที่เสี่ยงน้ำแล้งน้อย (ไร่)	พื้นที่เสี่ยงน้ำแล้งปานกลาง (ไร่)	พื้นที่เสี่ยงน้ำแล้งมาก (ไร่)	รวม
พญาเม็งราย	**42,476.20**	**688.60**		**43,164.80**
ตาดควัน	4,915.16			4,915.16
เม็งราย	10,389.98			10,389.98
แม่ต๋ำ	4,583.54			4,583.54
แม่เปา	6,353.99			6,353.99
ไม้ยา	16,233.54	688.60		16,922.13
พาน	**57,385.79**	**830.60**	**1,878.97**	**60,095.36**
เจริญเมือง	10,132.65			10,132.65
ดอยงาม	250.95			250.95
ทรายขาว	2,720.44			2,720.44
ทานตะวัน	3,389.31	158.08	1,878.97	5,426.36
ธารทอง	3,158.38			3,158.38
ป่าหุ่ง	4,957.19			4,957.19
ม่วงคำ	638.74			638.74
เมืองพาน	449.27			449.27
แม่เย็น	2,885.13			2,885.13
แม่อ้อ	11,043.35	459.97		11,503.32
เวียงห้าว	2,622.68			2,622.68
สันกลาง	1,743.06			1,743.06
สันติสุข	12.66			12.66
สันมะเค็ด	13,183.35	212.55	0.00	13,395.90
หัวง้ม	198.63			198.63
เมืองเชียงราย	**163,970.40**	**27,317.81**	**3,316.06**	**194,604.27**
ดอยลาน	55,322.80	166.13	2,593.39	58,082.31
ดอยฮาง	2,114.30			2,114.30
ท่าสาย	7,109.35			7,109.35
ท่าสุด	4,397.83			4,397.83
นางแล	8,741.13			8,741.13
บ้านดู่	27,592.36	21,681.78	712.95	49,987.09
ป่าอ้อดอนชัย	7,151.92			7,151.92

ผลการวิเคราะห์พื้นที่เสี่ยงภัยน้ำแล้ง

ในพื้นที่สำนักงานทรัพยากรน้ำที่ 1

จังหวัด/อำเภอ/ตำบล	พื้นที่เสี่ยงน้ำแล้งน้อย (ไร่)	พื้นที่เสี่ยงน้ำแล้งปานกลาง (ไร่)	พื้นที่เสี่ยงน้ำแล้งมาก (ไร่)	รวม
แม่กรณ์	3,679.28			3,679.28
แม่ข้าวต้ม	15,917.64			15,917.64
แม่ยาว	4,078.40			4,078.40
รอบเวียง	5,396.99			5,396.99
ริมกก	3,780.43			3,780.43
เวียง		2,177.12		2,177.12
ห้วยชมภู	1,077.96			1,077.96
ห้วยสัก	17,610.01	3,292.78	9.71	20,912.50
แม่จัน	**157,694.73**	**217.63**		**157,912.36**
จอมสวรรค์	6,068.29			6,068.29
จันจว้า	16,753.10			16,753.10
จันจว้าใต้	15,291.85			15,291.85
ท่าข้าวเปลือก	16,466.71			16,466.71
ป่าซาง	8,228.82			8,228.82
ป่าตึง	62,480.81	217.63		62,698.44
แม่คำ	9,099.32			9,099.32
แม่จัน	5,659.37			5,659.37
แม่ไร่	3,386.17			3,386.17
ศรีค้ำ	7,097.06			7,097.06
สันทราย	7,163.23			7,163.23
แม่ฟ้าหลวง	**4,446.05**			**4,446.05**
เทอดไทย	126.28			126.28
แม่ฟ้าหลวง	387.48			387.48
แม่สลองนอก	2,694.40			2,694.40
แม่สลองใน	1,237.89			1,237.89
แม่ลาว	**11,013.03**			**11,013.03**
จอมหมอกแก้ว	2,062.49			2,062.49
ดงมะดะ	3,818.96			3,818.96
บัวสลี	271.25			271.25
ป่าก่อดำ	2,692.14			2,692.14

ผลการวิเคราะห์พื้นที่เสี่ยงภัยน้ำแล้ง

ในพื้นที่สำนักงานทรัพยากรน้ำที่ 1

จังหวัด/อำเภอ/ตำบล	พื้นที่เสี่ยงน้ำแล้งน้อย (ไร่)	พื้นที่เสี่ยงน้ำแล้งปานกลาง (ไร่)	พื้นที่เสี่ยงน้ำแล้งมาก (ไร่)	รวม
โป่งแพร่	2,168.18			2,168.18
แม่สรวย	**21,499.32**	**869.14**	**75.19**	**22,443.65**
เจดีย์หลวง	3,551.11			3,551.11
ท่าก๊อ	3,031.44	869.14	75.19	3,975.76
ป่าแดด	5,028.92			5,028.92
แม่พริก	3,888.41			3,888.41
แม่สรวย	3,253.34			3,253.34
วาวี	268.34			268.34
ศรีถ้อย	2,477.76			2,477.76
แม่สาย	**47,118.14**	**48.84**		**47,166.98**
เกาะช้าง	1,277.36			1,277.36
บ้านด้าย	11,497.02			11,497.02
โป่งงาม	21,613.35	48.84		21,662.19
โป่งผา	2,747.35			2,747.35
แม่สาย	229.54			229.54
เวียงพางคำ	53.36			53.36
ศรีเมืองชุม	8.80			8.80
ห้วยไคร้	9,691.37			9,691.37
เวียงแก่น	**8,043.14**			**8,043.14**
ท่าข้าม	971.07			971.07
ปอ	1,660.80			1,660.80
ม่วงยาย	3,207.85			3,207.85
หล่ายงาว	2,203.41			2,203.41
เวียงชัย	**26,364.69**			**26,364.69**
ดอนศิลา	8,660.25			8,660.25
ผางาม	14,179.86			14,179.86
เมืองชุม	2,042.58			2,042.58
เวียงชัย	812.57			812.57
เวียงเหนือ	669.44			669.44
เวียงเชียงรุ้ง	**54,941.28**	**8,641.19**		**63,582.47**

ผลการวิเคราะห์พื้นที่เสี่ยงภัยน้ำแล้ง

ในพื้นที่สำนักงานทรัพยากรน้ำที่ 1

จังหวัด/อำเภอ/ตำบล	พื้นที่เสี่ยงน้ำแล้งน้อย (ไร่)	พื้นที่เสี่ยงน้ำแล้งปานกลาง (ไร่)	พื้นที่เสี่ยงน้ำแล้งมาก (ไร่)	รวม
ดงมหาวัน	11,561.03	484.58		12,045.62
ทุ่งก่อ	34,570.19	8,156.61		42,726.80
ป่าซาง	8,810.06			8,810.06
เวียงป่าเป้า	**11,273.59**	**3,675.48**	**872.39**	**15,821.46**
บ้านโป่ง	2,860.41	24.01		2,884.42
ป่างิ้ว	3,322.46	149.59		3,472.05
แม่เจดีย์	1,067.08	285.28		1,352.36
แม่เจดีย์ใหม่	316.74	772.13	421.43	1,510.30
เวียง	1,936.75	432.24		2,368.99
เวียงกาหลง	640.19			640.19
สันสลี	1,129.96	2,012.24	450.96	3,593.15
เชียงใหม่	**640,914.99**	**40,940.02**	**8,214.35**	**690,069.36**
จอมทอง	**48,726.94**	**2,732.48**	**206.98**	**51,666.40**
ข่วงเปา	3,279.39	203.97	17.61	3,500.97
ดอยแก้ว	5,099.38	493.80	1.01	5,594.18
บ้านแปะ	16,675.10	159.65	2.73	16,837.48
บ้านหลวง	7,395.84	997.05	2.82	8,395.71
แม่สอย	7,832.08	213.55	182.81	8,228.45
สบเตี๊ยะ	8,445.14	664.47		9,109.60
เชียงดาว	**267,509.91**	**2,659.23**	**961.63**	**271,130.77**
เชียงดาว	6,269.67	162.40		6,432.07
ทุ่งข้าวพวง	2,164.83	554.63	12.46	2,731.92
ปิงโค้ง	166,892.41	26.94	0.25	166,919.60
เมืองคอง	1,684.67			1,684.67
เมืองงาย	83,188.00	1.85	70.67	83,260.52
เมืองนะ	2,937.41			2,937.41
แม่นะ	4,372.93	1,913.41	878.24	7,164.58
ไชยปราการ	**7,164.57**	**1,424.26**	**32.88**	**8,621.71**
ปงตำ	759.75	213.16	2.63	975.54
แม่ทะลบ	241.48	260.56	0.47	502.51

ผลการวิเคราะห์พื้นที่เสี่ยงภัยน้ำแล้ง

ในพื้นที่สำนักงานทรัพยากรน้ำที่ 1

จังหวัด/อำเภอ/ตำบล	พื้นที่เสี่ยงน้ำแล้งน้อย (ไร่)	พื้นที่เสี่ยงน้ำแล้งปานกลาง (ไร่)	พื้นที่เสี่ยงน้ำแล้งมาก (ไร่)	รวม
ศรีดงเย็น	4,812.31	950.53	29.78	5,792.63
หนองบัว	1,351.03			1,351.03
ดอยเต่า	**39,292.16**	**0.01**	**64.19**	**39,356.36**
ดอยเต่า	630.67			630.67
ท่าเดื่อ	5,058.71			5,058.71
บงตัน	5,741.47			5,741.47
บ้านแอ่น	1,406.24			1,406.24
โป่งทุ่ง	24,322.72	0.01	64.19	24,386.92
มืดกา	2,132.34			2,132.34
ดอยสะเก็ด	**221.93**	**69.65**		**291.57**
ป่าเมี่ยง	221.93			221.93
แม่โป่ง		69.65		69.65
ดอยหล่อ	**7,147.70**	**2,094.15**	**557.61**	**9,799.46**
ดอยหล่อ	3,255.22	456.26	58.79	3,770.26
ยางคราม	1,796.66	508.97	150.90	2,456.53
สองแคว	807.00	192.61		999.61
สันติสุข	1,288.83	936.32	347.92	2,573.06
ฝาง	**42,695.88**	**385.50**	**22.85**	**43,104.23**
ม่อนปิ่น	9,701.63			9,701.63
แม่ข่า	2,594.58	385.50	22.85	3,002.94
แม่คะ	8,138.33			8,138.33
แม่งอน	3,183.88			3,183.88
แม่สูน	1,557.41			1,557.41
เวียง	8,315.84			8,315.84
สันทราย	9,204.20			9,204.20
พร้าว	**14,147.19**	**9,479.85**	**273.84**	**23,900.88**
เขื่อนผาก	312.52	1,069.30	13.88	1,395.71
ทุ่งหลวง	355.48	748.33		1,103.81
น้ำแพร่	2,155.71	296.73		2,452.44
บ้านโป่ง	2,380.43			2,380.43

ผลการวิเคราะห์พื้นที่เสี่ยงภัยน้ำแล้ง

ในพื้นที่สำนักงานทรัพยากรน้ำที่ 1

จังหวัด/อำเภอ/ตำบล	พื้นที่เสี่ยงน้ำแล้งน้อย (ไร่)	พื้นที่เสี่ยงน้ำแล้งปานกลาง (ไร่)	พื้นที่เสี่ยงน้ำแล้งมาก (ไร่)	รวม
ป่าตุ้ม	855.02	1,405.57	108.27	2,368.86
ป่าไหน่	810.71			810.71
แม่ปิ๋ง	338.93	1,149.77	89.24	1,577.94
แม่แวน	181.69	1,682.86	62.45	1,927.00
เวียง	417.72	1,279.55		1,697.27
สันทราย	5,603.02			5,603.02
โหล่งขอด	735.95	1,847.74		2,583.70
เมืองเชียงใหม่	**195.71**			**195.71**
ช้างเผือก	0.53			0.53
สุเทพ	195.18			195.18
แม่แจ่ม	**65,677.02**	**1,718.08**	**4,404.61**	**71,799.71**
กองแขก	10,235.45	249.94	571.08	11,056.46
ช่างเคิ่ง	43,673.02	1,438.08	2,900.40	48,011.50
ท่าผา	6,636.30	29.83	822.74	7,488.86
บ้านทับ	23.73			23.73
ปางหินฝน	0.00			0.00
แม่นาจร	3,826.01		5.02	3,831.03
แม่ศึก	1,282.52	0.23	105.37	1,388.13
แม่แตง	**2,954.59**	**2,639.82**		**5,594.42**
กื้ดช้าง	714.62			714.62
ขี้เหล็ก	13.47	231.08		244.55
บ้านช้าง	465.70			465.70
บ้านเป้า	77.72			77.72
ป่าแป๋	93.05			93.05
แม่แตง	168.43	485.89		654.32
แม่หอพระ	226.61	976.67		1,203.28
สบเปิง	469.98	452.16		922.15
สันป่ายาง	692.49			692.49
สันมหาพน	32.51	334.88		367.39
อินทขิล		159.14		159.14

ผลการวิเคราะห์พื้นที่เสี่ยงภัยน้ำแล้ง

ในพื้นที่สำนักงานทรัพยากรน้ำที่ 1

จังหวัด/อำเภอ/ตำบล	พื้นที่เสี่ยงน้ำแล้งน้อย (ไร่)	พื้นที่เสี่ยงน้ำแล้งปานกลาง (ไร่)	พื้นที่เสี่ยงน้ำแล้งมาก (ไร่)	รวม
แม่ริม	**24,524.31**	**1,039.01**		**25,563.32**
ขี้เหล็ก		1.12		1.12
ดอนแก้ว	121.92			121.92
โป่งแยง	22,398.33	14.04		22,412.36
แม่แรม	311.79	50.42		362.21
ริมเหนือ		0.25		0.25
สะลวง	986.19	1.72		987.90
สันโป่ง	246.31	730.88		977.19
ห้วยทราย	459.78	240.58		700.36
แม่วาง	**768.15**	**3,176.18**		**3,944.33**
ดอนเปา	0.00	1,174.57		1,174.57
ทุ่งปี๊	56.10	664.02		720.12
ทุ่งรวงทอง	103.23	141.25		244.48
บ้านกาศ	411.99	1,121.07		1,533.06
แม่วิน	196.83	75.27		272.10
แม่ออน	**3,530.89**	**540.77**		**4,071.66**
ทาเหนือ	912.57			912.57
บ้านสหกรณ์	393.04	0.03		393.07
แม่ทา	1,971.29			1,971.29
ห้วยแก้ว	96.46			96.46
ออนกลาง	157.53	540.74		698.27
แม่อาย	**28,665.48**	**523.15**	**1.09**	**29,189.72**
ท่าตอน	749.16			749.16
บ้านหลวง	5,087.38	523.15	1.09	5,611.62
มะลิกา	4,016.66			4,016.66
แม่นาวาง	10,428.77			10,428.77
แม่สาว	548.09			548.09
แม่อาย	1,884.80			1,884.80
สันต้นหมื้อ	5,950.60			5,950.60
เวียงแหง	**6,405.70**	**990.39**	**332.40**	**7,728.50**

ผลการวิเคราะห์พื้นที่เสี่ยงภัยน้ำแล้ง

ในพื้นที่สำนักงานทรัพยากรน้ำที่ 1

จังหวัด/อำเภอ/ตำบล	พื้นที่เสี่ยงน้ำแล้งน้อย (ไร่)	พื้นที่เสี่ยงน้ำแล้งปานกลาง (ไร่)	พื้นที่เสี่ยงน้ำแล้งมาก (ไร่)	รวม
เปียงหลวง	2,137.64	396.79	8.56	2,542.99
เมืองแหง	3,412.44	593.61	323.84	4,329.89
แสนไห	855.62			855.62
สะเมิง	**1,909.48**			**1,909.48**
บ่อแก้ว	77.09			77.09
แม่สาบ	93.12			93.12
ยั้งเมิน	496.55			496.55
สะเมิงใต้	658.10			658.10
สะเมิงเหนือ	584.63			584.63
สันกำแพง	**751.98**	**288.26**		**1,040.24**
ร้องวัวแดง	0.12			0.12
ออนใต้	751.86	288.26		1,040.11
สันทราย	**18.09**	**486.32**		**504.41**
แม่แฝก	18.08	372.36		390.43
แม่แฝกใหม่		4.18		4.18
หนองหาร	0.01	109.79		109.80
สันป่าตอง	**2,602.29**	**6,122.42**	**0.27**	**8,724.98**
ท่าวังพร้าว		75.35		75.35
ทุ่งสะโตก	1,360.51	1,507.37		2,867.88
น้ำบ่อหลวง	758.27	137.70	0.27	896.25
บ้านกลาง	129.53	73.09		202.62
บ้านแม	226.39	3,982.76		4,209.15
ยุหว่า	127.58	346.15		473.72
สารภี	**63.80**	**1,793.87**		**1,857.67**
ชมภู	15.25	520.53		535.78
ดอนแก้ว	6.70	48.68		55.38
ท่าวังตาล	4.36	237.96		242.32
ป่าบง	0.30	218.23		218.53
ยางเนิ้ง		105.61		105.61
สารภี	1.79	182.32		184.11

ผลการวิเคราะห์พื้นที่เสี่ยงภัยน้ำแล้ง

ในพื้นที่สำนักงานทรัพยากรน้ำที่ 1

จังหวัด/อำเภอ/ตำบล	พื้นที่เสี่ยงน้ำแล้งน้อย (ไร่)	พื้นที่เสี่ยงน้ำแล้งปานกลาง (ไร่)	พื้นที่เสี่ยงน้ำแล้งมาก (ไร่)	รวม
หนองผึ้ง		58.53		58.53
หนองแฝก	35.39	422.01		457.40
หางดง	**1,433.00**	**295.27**	**93.87**	**1,822.15**
น้ำแพร่	1,027.62		93.84	1,121.46
บ้านปง	288.65			288.65
บ้านแหวน	0.06	176.92		176.97
หนองควาย	116.68	118.36	0.03	235.06
อมก๋อย	**5,320.35**	**1,706.70**	**257.52**	**7,284.57**
ม่อนจอง	1,081.63	74.86	166.95	1,323.44
แม่ตื่น	0.00	418.36	39.67	458.04
ยางเปียง	1,686.96	944.09	50.90	2,681.95
สบโขง	788.28			788.28
อมก๋อย	1,763.47	269.38		2,032.85
ฮอด	**69,187.88**	**774.64**	**1,004.60**	**70,967.12**
นาคอเรือ	25,283.09	352.55	64.49	25,700.13
บ่อสลี	130.66	120.99		251.65
บ่อหลวง	4,128.97	190.07		4,319.04
บ้านตาล	10,431.04	106.83	242.31	10,780.18
หางดง	22,755.67	4.20	697.81	23,457.67
ฮอด	6,458.45			6,458.45
ตาก	**1,045,046.20**	**47,531.74**	**60,046.17**	**1,152,624.11**
ท่าสองยาง	**1,159.52**	**340.37**		**1,499.89**
ท่าสองยาง	158.98	155.59		314.57
แม่ต้าน	140.44			140.44
แม่สอง	165.92			165.92
แม่หละ	78.64	133.31		211.95
แม่อุสุ	615.54	51.46		667.00
บ้านตาก	**148.04**	**4,413.87**	**1,964.77**	**6,526.68**
เกาะตะเภา		118.60	116.31	234.91
ตากตก		56.04	113.69	169.73

ผลการวิเคราะห์พื้นที่เสี่ยงภัยน้ำแล้ง

ในพื้นที่สำนักงานทรัพยากรน้ำที่ 1

จังหวัด/อำเภอ/ตำบล	พื้นที่เสี่ยงน้ำแล้งน้อย (ไร่)	พื้นที่เสี่ยงน้ำแล้งปานกลาง (ไร่)	พื้นที่เสี่ยงน้ำแล้งมาก (ไร่)	รวม
ตากออก			137.62	137.62
ท้องฟ้า	132.30	2,614.82	415.06	3,162.19
ทุ่งกระเชาะ	15.68	1,321.14	452.62	1,789.44
แม่สลิด	0.05	230.91	615.64	846.60
สมอโคน		72.35	113.83	186.19
พบพระ	**1,855.41**	**11,846.61**	**4,348.29**	**18,050.31**
คีรีราษฎร์	1,392.76			1,392.76
ช่องแคบ	177.85	4,439.91	3,798.06	8,415.81
พบพระ	139.09	5,400.71	252.39	5,792.19
รวมไทยพัฒนา		27.65		27.65
วาเล่ย์	145.71	1,978.35	297.84	2,421.90
เมืองตาก	**598,487.88**	**1,157.41**	**21,203.14**	**620,848.43**
ตลุกกลางทุ่ง	33,660.29	1.84	2,364.66	36,026.78
น้ำรึม	41,042.22	3.02	2,482.18	43,527.41
ป่ามะม่วง	16,890.55		907.87	17,798.42
โป่งแดง	61,423.66	0.08	4,447.81	65,871.55
แม่ท้อ	268,742.23	0.78	449.00	269,192.00
ไม้งาม	38,484.97		145.43	38,630.41
วังประจบ	46,801.69	57.88	8,315.06	55,174.63
วังหิน	40,747.32	17.85	1,132.03	41,897.21
หนองบัวใต้	31,042.66	1,015.82	886.98	32,945.47
หนองบัวเหนือ	19,652.29		72.10	19,724.39
หนองหลวง		60.14		60.14
แม่ระมาด	**9,987.32**	**9,834.80**	**1,294.18**	**21,116.30**
ขะเนจื้อ	1,506.32	659.05	121.78	2,287.15
พระธาตุ	2,510.07	125.09	122.58	2,757.74
แม่จะเรา	3,025.80	7,380.48	628.33	11,034.61
แม่ตื่น	9.71			9.71
แม่ระมาด	2,688.76	1,438.07	421.48	4,548.31
สามหมื่น	246.65	232.12		478.77

ผลการวิเคราะห์พื้นที่เสี่ยงภัยน้ำแล้ง

ในพื้นที่สำนักงานทรัพยากรน้ำที่ 1

จังหวัด/อำเภอ/ตำบล	พื้นที่เสี่ยงน้ำแล้งน้อย (ไร่)	พื้นที่เสี่ยงน้ำแล้งปานกลาง (ไร่)	พื้นที่เสี่ยงน้ำแล้งมาก (ไร่)	รวม
แม่สอด	**6,487.38**	**16,862.80**	**8,912.44**	**32,262.62**
ด่านแม่ละเมา	91.94	675.79		767.73
ท่าสายลวด	1,129.21	2,608.72	145.74	3,883.67
พระธาตุผาแดง	477.86	1,468.73	348.19	2,294.78
พะวอ	1,046.02	314.44	78.63	1,439.10
มหาวัน	246.13	2,076.48	1,481.71	3,804.32
แม่กาษา	1,978.83	2,782.86	2,081.09	6,842.77
แม่กุ	330.98	4,057.58	3,585.63	7,974.20
แม่ตาว	1,096.79	576.66	86.20	1,759.65
แม่ปะ	88.03	2,243.68	1,105.25	3,436.96
แม่สอด	1.59	57.85		59.44
วังเจ้า	**418,752.55**	**951.80**	**19,247.00**	**438,951.35**
เชียงทอง	284,540.82	222.41	12,568.70	297,331.93
นาโบสถ์	103,299.00	28.87	5,574.22	108,902.09
ประดาง	30,912.73	700.52	1,104.08	32,717.33
สามเงา	**4,786.03**	**1,814.24**	**3,040.87**	**9,641.14**
บ้านนา	50.40			50.40
ยกกระบัตร	417.63	715.83	1,423.05	2,556.51
ย่านรี	1,179.78	133.45	125.88	1,439.11
วังจันทร์	3,121.18	325.91	1,138.54	4,585.63
วังหมัน		303.10	353.39	656.49
สามเงา	17.04	335.96		353.00
อุ้มผาง	**3,382.06**	**309.85**	**35.48**	**3,727.39**
แม่กลอง	378.02	1.89		379.91
แม่จัน	1,105.82	187.62		1,293.44
แม่ละมุ้ง	738.94			738.94
โมโกร	495.78	109.11	35.48	640.36
หนองหลวง	74.90			74.90
อุ้มผาง	588.61	11.23		599.84
พะเยา	**965,130.55**	**142,986.83**	**124,327.87**	**1,232,445.25**

ผลการวิเคราะห์พื้นที่เสี่ยงภัยน้ำแล้ง

ในพื้นที่สำนักงานทรัพยากรน้ำที่ 1

จังหวัด/อำเภอ/ตำบล	พื้นที่เสี่ยงน้ำแล้งน้อย (ไร่)	พื้นที่เสี่ยงน้ำแล้งปานกลาง (ไร่)	พื้นที่เสี่ยงน้ำแล้งมาก (ไร่)	รวม
จุน	**72,908.36**	**35,108.94**	**18,961.80**	**126,979.10**
จุน	3,283.74	6,108.77	561.42	9,953.93
ทุ่งรวงทอง	32,161.21	2,684.74	9,966.31	44,812.26
พระธาตุขิงแกง	2,357.57	3,521.38	246.97	6,125.92
ลอ	15,782.56	4,965.25	3,501.85	24,249.67
หงส์หิน	16,542.17	9,681.86	3,662.77	29,886.81
ห้วยข้าวก่ำ	1,783.48	2,050.50	342.09	4,176.07
ห้วยยางขาม	997.62	6,096.45	680.38	7,774.45
เชียงคำ	**99,450.41**	**17,989.38**	**10,027.89**	**127,467.67**
เจดีย์คำ	7,502.85	251.70		7,754.55
เชียงบาน	2,757.72	1,511.95	60.61	4,330.29
ทุ่งผาสุข	2,621.64			2,621.64
น้ำแวน	30,147.08	3,429.95	7,468.67	41,045.71
ฝายกวาง	9,383.37	508.62		9,891.99
แม่ลาว	5,387.91			5,387.91
ร่มเย็น	7,857.22	171.18	16.75	8,045.15
เวียง	2,393.32			2,393.32
หย่วน	2,254.45	376.24		2,630.69
อ่างทอง	29,144.84	11,739.74	2,481.85	43,366.42
เชียงม่วน	**67,973.01**	**6,032.06**	**2,578.85**	**76,583.93**
เชียงม่วน	17,191.69	946.60	1,119.72	19,258.01
บ้านมาง	22,748.12	2,480.61	703.41	25,932.15
สระ	28,033.19	2,604.85	755.72	31,393.77
ดอกคำใต้	**99,647.36**	**19,061.45**	**55,211.70**	**173,920.51**
คือเวียง	7,942.41	57.00	4,860.34	12,859.76
ดงสุวรรณ	25,366.41	1,050.79	6,406.10	32,823.31
ดอกคำใต้	1,371.28	628.82	1,206.83	3,206.93
ดอนศรีชุม	47.99	2,264.62	6,495.16	8,807.77
บ้านถ้ำ	362.75	1,782.29	9,098.31	11,243.35
บ้านปิน	475.81	511.45	5,554.58	6,541.83

ผลการวิเคราะห์พื้นที่เสี่ยงภัยน้ำแล้ง

ในพื้นที่สำนักงานทรัพยากรน้ำที่ 1

จังหวัด/อำเภอ/ตำบล	พื้นที่เสี่ยงน้ำแล้งน้อย (ไร่)	พื้นที่เสี่ยงน้ำแล้งปานกลาง (ไร่)	พื้นที่เสี่ยงน้ำแล้งมาก (ไร่)	รวม
ป่าซาง	8,863.57	5,830.99	912.85	15,607.42
สว่างอารมณ์	12,983.70	1,085.76	1,783.35	15,852.81
สันโค้ง	17,449.91	32.18	12,508.92	29,991.01
หนองหล่ม	952.26	303.94	991.37	2,247.57
ห้วยลาน	23,831.27	5,513.60	5,393.89	34,738.76
ปง	**117,132.34**	**13,673.74**	**2,964.55**	**133,770.62**
ขุนควร	16,028.04	1,072.17	0.23	17,100.44
ควร	16,714.79	3,074.68	53.07	19,842.53
งิม	26,300.04	2,817.65	207.58	29,325.28
นาปรัง	10,895.95	1,805.80	530.13	13,231.87
ปง	20,254.33	418.85	261.91	20,935.10
ผาช้างน้อย	1,257.65			1,257.65
ออย	25,681.53	4,484.59	1,911.63	32,077.76
ภูกามยาว	**73,130.21**	**11,542.62**	**8,704.75**	**93,377.58**
ดงเจน	14,008.49	720.98	3,030.87	17,760.33
แม่อิง	5,030.66	4,588.94	445.07	10,064.67
ห้วยแก้ว	54,091.06	6,232.70	5,228.81	65,552.58
ภูซาง	**74,482.54**	**2,201.53**	**3.86**	**76,687.93**
เชียงแรง	6,257.80	357.20		6,615.00
ทุ่งกล้วย	7,009.06			7,009.06
ป่าสัก	3,880.45			3,880.45
ภูซาง	52,143.42	52.54		52,195.96
สบบง	5,191.80	1,791.80	3.86	6,987.46
เมืองพะเยา	**318,132.77**	**36,878.18**	**25,413.59**	**380,424.54**
จำป่าหวาย	22,003.10	669.18	6,806.27	29,478.55
ท่าจำปี	23,415.46	1.39	76.98	23,493.83
ท่าวังทอง	17,536.22	2,424.97	760.46	20,721.65
บ้านต๋อม	18,569.22	2,751.34	1,040.86	22,361.42
บ้านต๋ำ	45,325.44	203.15	2,214.04	47,742.63
บ้านตุ่น	13,927.51	3.84	1,388.21	15,319.55

ผลการวิเคราะห์พื้นที่เสี่ยงภัยน้ำแล้ง

ในพื้นที่สำนักงานทรัพยากรน้ำที่ 1

จังหวัด/อำเภอ/ตำบล	พื้นที่เสี่ยงน้ำแล้งน้อย (ไร่)	พื้นที่เสี่ยงน้ำแล้งปานกลาง (ไร่)	พื้นที่เสี่ยงน้ำแล้งมาก (ไร่)	รวม
บ้านสาง	11,770.55	1.36	302.94	12,074.84
บ้านใหม่	27,633.65	10.55		27,644.20
แม่กา	22,135.66	30,724.33	2,944.06	55,804.05
แม่ต๋ำ		0.36		0.36
แม่นาเรือ	52,574.82	35.76	6,143.47	58,754.05
แม่ปืม	35,126.23	25.14	785.79	35,937.17
แม่ใส	11,394.11	24.88	2,780.07	14,199.06
สันป่าม่วง	16,720.81	1.92	170.45	16,893.18
แม่ใจ	**42,273.56**	**498.93**	**460.87**	**43,233.36**
เจริญราษฎร์	746.43			746.43
บ้านเหล่า	162.36			162.36
ป่าแฝก	1,716.92	57.26		1,774.18
แม่ใจ	82.16	426.60		508.76
แม่สุก	3,172.13	0.16		3,172.29
ศรีถ้อย	36,393.56	14.92	460.87	36,869.35
แม่ฮ่องสอน	**176,829.97**	**19,270.26**	**1,502.04**	**197,602.27**
ขุนยวม	**1,788.51**	**296.37**	**167.83**	**2,252.70**
ขุนยวม	746.12	236.16	167.83	1,150.10
เมืองปอน	630.60			630.60
แม่เงา	275.76	60.21		335.97
แม่ยวมน้อย	81.85			81.85
แม่อูคอ	54.18			54.18
ปางมะผ้า	**4,715.28**	**1,090.21**		**5,805.48**
ถ้ำลอด	150.14	299.31		449.44
นาปู่ป้อม	570.92			570.92
ปางมะผ้า	2,348.15			2,348.15
สบป่อง	1,646.07	790.90		2,436.97
ปาย	**5,368.25**	**3,502.04**	**528.74**	**9,399.03**
ทุ่งยาว	740.74	801.34	382.95	1,925.03
โป่งสา	553.13			553.13

ผลการวิเคราะห์พื้นที่เสี่ยงภัยน้ำแล้ง

ในพื้นที่สำนักงานทรัพยากรน้ำที่ 1

จังหวัด/อำเภอ/ตำบล	พื้นที่เสี่ยงน้ำแล้งน้อย (ไร่)	พื้นที่เสี่ยงน้ำแล้งปานกลาง (ไร่)	พื้นที่เสี่ยงน้ำแล้งมาก (ไร่)	รวม
เมืองแปง	193.96	75.35	58.04	327.35
แม่นาเติง	1,876.57	1,702.94		3,579.50
แม่ฮี้	83.49	487.38	61.99	632.85
เวียงใต้	1,242.03	315.34	25.76	1,583.13
เวียงเหนือ	678.34	119.69		798.03
เมืองแม่ฮ่องสอน	**163,848.94**	**13,015.32**	**166.47**	**177,030.73**
ปางหมู	161,267.33	12,838.49	166.47	174,272.29
ผาบ่อง	707.67	32.43		740.10
หมอกจำแป่	194.93			194.93
ห้วยปูลิง	708.07			708.07
ห้วยโป่ง	297.79	144.40		442.19
ห้วยผา	673.14			673.14
แม่ลาน้อย	**426.78**	**427.90**	**194.70**	**1,049.39**
ท่าผาปุ้ม	58.65	224.16	44.87	327.68
แม่ลาน้อย	82.40	195.82	149.83	428.06
แม่ลาหลวง	285.74	7.92		293.65
แม่สะเรียง	**304.75**	**760.69**	**429.45**	**1,494.89**
บ้านกาศ	25.97	700.13	429.45	1,155.55
แม่คง	0.03			0.03
แม่ยวม	29.01			29.01
แม่สะเรียง		60.56		60.56
แม่เหาะ	144.00			144.00
เสาหิน	105.75			105.75
สบเมย	**377.45**	**177.74**	**14.85**	**570.04**
กองก๋อย		51.56		51.56
แม่คะตวน	172.18	126.13		298.31
แม่สวด		0.05	14.85	14.90
สบเมย	205.27			205.27
ลำปาง	**1,036,969.60**	**96,019.18**	**114,431.83**	**1,247,420.61**
เกาะคา	**38,766.59**	**924.47**	**16,215.07**	**55,906.13**

ผลการวิเคราะห์พื้นที่เสี่ยงภัยน้ำแล้ง

ในพื้นที่สำนักงานทรัพยากรน้ำที่ 1

จังหวัด/อำเภอ/ตำบล	พื้นที่เสี่ยงน้ำแล้งน้อย (ไร่)	พื้นที่เสี่ยงน้ำแล้งปานกลาง (ไร่)	พื้นที่เสี่ยงน้ำแล้งมาก (ไร่)	รวม
เกาะคา	859.62	0.00	1,500.88	2,360.50
ท่าผา		74.26	899.46	973.72
นาแก้ว	2,370.17	70.01	2,968.01	5,408.19
นาแส่ง	24,695.61	53.72	1,085.92	25,835.26
ลำปางหลวง	10,824.09	3.90	5,221.32	16,049.31
วังพร้าว		0.01	554.03	554.04
ใหม่พัฒนา	6.94	426.74	1,530.66	1,964.34
ไหล่หิน	10.16	295.83	2,454.79	2,760.78
งาว	**48,781.69**	**4,726.03**	**7,553.40**	**61,061.12**
นาแก	1,697.73			1,697.73
บ้านโป่ง	543.80	1,717.40	5.50	2,266.71
บ้านร้อง	2,149.93			2,149.93
บ้านหวด	383.48	50.85		434.33
บ้านแหง	36,645.59	20.53	6,981.55	43,647.67
บ้านอ้อน	3,187.06	0.03		3,187.09
ปงเตา	3,039.54	10.06		3,049.60
แม่ตีบ	565.61	665.33	276.01	1,506.95
หลวงใต้	210.22	1,699.33	13.02	1,922.57
หลวงเหนือ	358.73	562.50	277.32	1,198.55
แจ้ห่ม	**90,274.40**	**6,316.35**	**1,460.21**	**98,050.96**
แจ้ห่ม	54.72	1,596.44	225.72	1,876.88
ทุ่งผึ้ง	83,033.19	442.66	857.92	84,333.77
บ้านสา	553.54	192.89		746.43
ปงดอน	1,329.11	1,608.12	376.56	3,313.80
เมืองมาย	1,721.30	324.39		2,045.68
แม่สุก	2,656.16	669.06		3,325.22
วิเชตนคร	926.38	1,482.80		2,409.18
เถิน	**67,822.45**	**741.35**	**6,763.63**	**75,327.42**
เถินบุรี	3.80	214.81	1,381.88	1,600.49
นาโป่ง	66,839.41		787.89	67,627.30

ผลการวิเคราะห์พื้นที่เสี่ยงภัยน้ำแล้ง

ในพื้นที่สำนักงานทรัพยากรน้ำที่ 1

จังหวัด/อำเภอ/ตำบล	พื้นที่เสี่ยงน้ำแล้งน้อย (ไร่)	พื้นที่เสี่ยงน้ำแล้งปานกลาง (ไร่)	พื้นที่เสี่ยงน้ำแล้งมาก (ไร่)	รวม
แม่ถอด	374.08	117.35	738.55	1,229.98
แม่ปะ	1.33	205.87	1,350.62	1,557.82
แม่มอก	533.71	142.97	128.76	805.44
แม่วะ			877.18	877.18
ล้อมแรด		10.45	1,209.53	1,219.98
เวียงมอก	70.12	49.89	289.21	409.22
เมืองปาน	**127,806.37**	**3,788.76**	**613.20**	**132,208.34**
แจ้ซ้อน	1,035.42			1,035.42
ทุ่งกว๋าว	1,706.79	3,424.07	101.64	5,232.50
บ้านขอ	121,511.23	116.16	511.56	122,138.96
เมืองปาน	1,934.17	248.53		2,182.70
หัวเมือง	1,618.76			1,618.76
เมืองลำปาง	**148,138.44**	**12,960.54**	**21,843.25**	**182,942.23**
กล้วยแพะ	1,581.27		1,727.29	3,308.56
ต้นธงชัย	677.09	508.54	1,142.79	2,328.42
ทุ่งฝาย	0.39			0.39
นิคมพัฒนา	201.82	464.71	304.28	970.81
บ่อแฮ้ว	124.96	3,310.72	1,246.13	4,681.82
บ้านค่า	61,989.02	28.96	1,934.40	63,952.38
บ้านเป้า	107.57	135.33	115.96	358.86
บ้านแลง	7,728.70	736.60	892.59	9,357.89
บ้านเสด็จ	17.46	894.44	5,936.67	6,848.57
บ้านเอื้อม	2,492.99	4,393.75	2,910.97	9,797.71
บุญนาคพัฒนา	568.41	53.53	717.07	1,339.01
ปงแสนทอง		361.54	3,482.87	3,844.41
พระบาท	14,511.96	395.38	419.64	15,326.98
พิชัย	58,136.80	1,677.03	1,012.61	60,826.43
แม่ทะ	**109,454.24**	**21,193.85**	**18,952.25**	**149,600.35**
ดอนไฟ	5,644.11	8,429.35	1,698.02	15,771.48
นาครัว		155.81	2,294.25	2,450.06

ผลการวิเคราะห์พื้นที่เสี่ยงภัยน้ำแล้ง

ในพื้นที่สำนักงานทรัพยากรน้ำที่ 1

จังหวัด/อำเภอ/ตำบล	พื้นที่เสี่ยงน้ำแล้งน้อย (ไร่)	พื้นที่เสี่ยงน้ำแล้งปานกลาง (ไร่)	พื้นที่เสี่ยงน้ำแล้งมาก (ไร่)	รวม
น้ำโจ้		3.63	533.76	537.39
บ้านกิ่ว	25,758.86	0.32	2,007.85	27,767.03
บ้านบอม	11,494.89	0.00	1,311.51	12,806.39
ป่าตัน	144.20	288.32	534.72	967.24
แม่ทะ	1.28	84.79	6,442.21	6,528.27
วังเงิน	16,582.53	414.63	445.23	17,442.39
สันดอนแก้ว	30,833.51	11,793.20	1,535.66	44,162.37
หัวเสือ	18,994.87	23.80	2,149.04	21,167.72
แม่พริก	**16,831.48**	**2,943.57**	**2,961.13**	**22,736.19**
ผาปัง		121.91	68.50	190.41
พระบาทวังตวง	962.23	1,479.96	1,040.78	3,482.97
แม่ปุ		99.80	1,049.89	1,149.70
แม่พริก	15,869.26	1,241.91	801.96	17,913.12
แม่เมาะ	**67,186.46**	**896.03**	**1,612.17**	**69,694.66**
จางเหนือ	3,383.21	605.32	158.67	4,147.20
นาสัก	11,790.22		106.73	11,896.96
บ้านดง	5,624.93	290.70	195.49	6,111.13
แม่เมาะ	34,057.78		174.07	34,231.85
สบป้าด	12,330.32		977.21	13,307.53
วังเหนือ	**112,620.93**	**35,249.07**	**5,890.19**	**153,760.19**
ทุ่งฮั้ว	10,343.65	2,164.33	313.46	12,821.44
ร่องเคาะ	42,857.78	30,092.16	2,583.90	75,533.84
วังแก้ว	1,670.74			1,670.74
วังซ้าย	22,524.26	1,627.35	1,930.83	26,082.45
วังใต้	6,273.16	273.03	0.85	6,547.04
วังทรายคำ	5,863.48	864.76	282.54	7,010.78
วังทอง	14,420.42	216.54	93.57	14,730.53
วังเหนือ	8,667.43	10.91	685.02	9,363.36
สบปราบ	**82,840.98**	**3,516.26**	**11,012.04**	**97,369.28**
นายาง	24,860.30	521.82	1,471.67	26,853.79

ผลการวิเคราะห์พื้นที่เสี่ยงภัยน้ำแล้ง

ในพื้นที่สำนักงานทรัพยากรน้ำที่ 1

จังหวัด/อำเภอ/ตำบล	พื้นที่เสี่ยงน้ำแล้งน้อย (ไร่)	พื้นที่เสี่ยงน้ำแล้งปานกลาง (ไร่)	พื้นที่เสี่ยงน้ำแล้งมาก (ไร่)	รวม
แม่กัวะ	16,481.74	0.13	2,077.99	18,559.86
สบปราบ	28,388.59	2,994.31	3,553.45	34,936.36
สมัย	13,110.35		3,908.93	17,019.28
เสริมงาม	**6,492.24**	**564.44**	**4,327.25**	**11,383.94**
ทุ่งงาม		0.71	426.73	427.44
เสริมกลาง	183.36		1,227.21	1,410.57
เสริมขวา	0.86	386.37		387.22
เสริมซ้าย	6,308.03	177.37	2,673.31	9,158.71
ห้างฉัตร	**119,953.30**	**2,198.46**	**15,228.04**	**137,379.81**
ปงยางคก		130.29	3,078.34	3,208.63
เมืองยาว	135.71	372.85	2,048.76	2,557.32
แม่สัน	21.62	800.20	1,200.28	2,022.11
วอแก้ว	40,197.87	195.40	1,450.76	41,844.03
เวียงตาล	62,835.57	507.91	1,691.02	65,034.50
หนองหล่ม		191.81	2,671.23	2,863.04
ห้างฉัตร	16,762.53		3,087.65	19,850.18
ลำพูน	**267,835.61**	**29,307.26**	**24,643.52**	**321,786.38**
ทุ่งหัวช้าง	**51,573.66**	**4,190.15**	**2,392.02**	**58,155.83**
ตะเคียนปม	15,543.94	1,140.01	0.00	16,683.95
ทุ่งหัวช้าง	24,398.30	677.91	2,334.14	27,410.35
บ้านปวง	11,631.42	2,372.24	57.88	14,061.54
บ้านโฮ่ง	**2,323.77**	**1,777.00**	**559.57**	**4,660.35**
บ้านโฮ่ง		234.44	248.40	482.85
ป่าพลู	33.50	1,147.57		1,181.06
ศรีเตี้ย		0.18		0.18
หนองปลาสะวาย	1,839.05	394.81	189.20	2,423.07
เหล่ายาว	451.22		121.97	573.19
ป่าซาง	**6,407.73**	**2,402.93**	**3,724.95**	**12,535.61**
ท่าตุ้ม	1.78	344.67	599.35	945.80
นครเจดีย์	3,827.92	403.88	491.96	4,723.76

ผลการวิเคราะห์พื้นที่เสี่ยงภัยน้ำแล้ง

ในพื้นที่สำนักงานทรัพยากรน้ำที่ 1

จังหวัด/อำเภอ/ตำบล	พื้นที่เสี่ยงน้ำแล้งน้อย (ไร่)	พื้นที่เสี่ยงน้ำแล้งปานกลาง (ไร่)	พื้นที่เสี่ยงน้ำแล้งมาก (ไร่)	รวม
น้ำดิบ	1,745.77	2.78	51.21	1,799.76
ปากบ่อง	2.58	168.00		170.58
ป่าซาง	0.28	375.53	143.56	519.37
ม่วงน้อย		169.36	429.08	598.44
มะกอก	817.58	214.75	1,696.81	2,729.14
แม่แรง	11.82	723.96	312.98	1,048.77
เมืองลำพูน	**1,759.89**	**3,064.70**	**4,271.65**	**9,096.24**
ต้นธง	112.91	60.59		173.50
บ้านกลาง		64.99	550.70	615.69
บ้านแป้น	16.97	855.92	45.68	918.57
ป่าสัก	2.89	743.02	850.14	1,596.06
เวียงยอง		75.85	49.25	125.10
ศรีบัวบาน	1,568.17		411.17	1,979.34
หนองหนาม	5.17	733.18	1,458.24	2,196.59
เหมืองจี้		326.40	906.47	1,232.87
อุโมงค์	53.78	204.74		258.52
แม่ทา	**38,381.43**	**4,056.62**	**2,237.75**	**44,675.80**
ทากาศ	7,188.71	541.39	403.60	8,133.70
ทาขุมเงิน	4,756.87	4.58	1,039.12	5,800.58
ทาทุ่งหลวง	5,585.48	296.20	502.56	6,384.24
ทาปลาดุก	2,084.26	1,342.19	2.84	3,429.29
ทาแม่ลอบ	5,758.94	87.47	57.19	5,903.60
ทาสบเส้า	13,007.16	1,784.79	232.43	15,024.39
ลี้	**160,868.44**	**12,355.27**	**11,349.45**	**184,573.16**
ก้อ		64.42	2,305.86	2,370.28
ดงดำ	29,820.71	6,743.39	394.80	36,958.90
นาทราย	18,761.44	377.93	1,421.25	20,560.63
ป่าไผ่	2,787.83	880.91	297.75	3,966.50
แม่ตืน	65,852.99	0.46	3,338.03	69,191.48
แม่ลาน		61.53	367.89	429.42

ผลการวิเคราะห์พื้นที่เสี่ยงภัยน้ำแล้ง

ในพื้นที่สำนักงานทรัพยากรน้ำที่ 1

จังหวัด/อำเภอ/ตำบล	พื้นที่เสี่ยงน้ำแล้งน้อย (ไร่)	พื้นที่เสี่ยงน้ำแล้งปานกลาง (ไร่)	พื้นที่เสี่ยงน้ำแล้งมาก (ไร่)	รวม
ลี้	42,447.83	4,170.74	2,367.42	48,985.99
ศรีวิชัย	1,197.63	55.89	856.44	2,109.97
เวียงหนองล่อง	**6,520.68**	**1,460.59**	**108.12**	**8,089.39**
วังผาง	4,252.08	901.35	108.12	5,261.55
หนองยวง	2,088.67	176.66		2,265.33
หนองล่อง	179.93	382.58		562.51
รวม	**6,766,349.38**	**768,631.68**	**550,801.90**	**8,085,782.96**

ภาคผนวก 2

ความพร้อมด้านสถานีตรวจวัดสถานการณ์น้ำ

(สถานี Early Warning)

การตรวจสอบความพร้อมสถานีเตือนภัยน้ำหลาก - ดินถล่ม (Early Warning System) 2567

สำนักงานทรัพยากรน้ำที่ 1

ลำดับ	สถานี	บ้าน	หมู่	ตำบล	อำเภอ	จังหวัด	ลุ่มน้ำหลัก	ลุ่มน้ำสาขา	UTM_N	UTM_E	lat_y	long_x	ปีงบประมาณ	ประเภทสถานี	สภาพการใช้งาน	เบอร์โทรศัพท์	ประเภทบ้าน	ชื่อผู้รู้	เบอร์ผู้รู้	หน่วยงานที่รับผิดชอบ
1	STN0001	บ้านห้วยเยี่ยน	10	เวียง	ฝาง	เชียงใหม่	03 แม่น้ำกก	น้ำแม่ฝาง	2,207,318	519,600	19.96228	99.18733	2548	สถานีเตือนภัย	ใช้การได้	053-465-403	สถานีหลัก	นายณสุต วรกุลชัยศรี	099-6192542, 093-3148596	ส่วนอุทกวิทยาที่ 1 เชียงใหม่
2	STN0011	บ้านทุ่งยาว	10	แม่สาบ	สะเมิง	เชียงใหม่	06 แม่น้ำปิง	น้ำแม่งาน	2,098,475	466,100	18.97846	98.67795	2549	สถานีเตือนภัย	ใช้การได้	053-465-403	สถานีหลัก	นายบุญโชค ยานะรินทร์	087-176-2566, 062-292-9378	ส่วนอุทกวิทยาที่ 1 เชียงใหม่
3	STN0014	บ้านแม่ปอน	15	บ้านหลวง	จอมทอง	เชียงใหม่	06 แม่น้ำปิง	น้ำแม่กลาง	2,042,193	458,920	18.46967	98.61091	2550	สถานีเตือนภัย	ใช้การได้	053-465-403	สถานีหลัก	นายนิรันดร์ มณีโพรสน	080-8934657	ส่วนอุทกวิทยาที่ 1 เชียงใหม่
4	STN0018	บ้านห้วยยาบ	5	ทาเหนือ	แม่ออน	เชียงใหม่	06 แม่น้ำปิง	น้ำแม่กวง	2,062,200	532,000	18.65347	99.30017	2548	สถานีเตือนภัย	ใช้การได้	053-465-403	สถานีหลัก	นายสมบัติ บุทู	061-3035704,063-6870188	ส่วนอุทกวิทยาที่ 1 เชียงใหม่
5	STN0019	บ้านป่าตึงงาม	14	ปิงโค้ง	เชียงดาว	เชียงใหม่	06 แม่น้ำปิง	แม่น้ำปิงตอนบน	2,157,861	511,086	19.51541	99.10566	2550	สถานีเตือนภัย	ใช้การได้	053-465-403	สถานีหลัก	นางเสาวณีย์ หน่อคอ	081-166-2986, 085-705-6764	ส่วนอุทกวิทยาที่ 1 เชียงใหม่
6	STN0021	บ้านหัวฝาย	10	ศรีดงเย็น	ไชยปราการ	เชียงใหม่	03 แม่น้ำกก	น้ำแม่ฝาง	2,167,800	518,000	19.59866	99.1737	2548	สถานีเตือนภัย	ใช้การได้	053-465-403	สถานีหลัก	นายอารัญ วงค์พรม	084-803-9702, 061-3177150	ส่วนอุทกวิทยาที่ 1 เชียงใหม่
7	STN0022	บ้านป่าเห้อ	7	ช่างเคิ่ง	แม่แจ่ม	เชียงใหม่	06 แม่น้ำปิง	น้ำแม่แจ่มตอนล่าง	2,045,500	432,000	18.50166	98.35258	2548	สถานีเตือนภัย	ใช้การได้	053-465-403	สถานีหลัก	นายชำนาญ ศรีโสดา (เบอร์เมีย)	090-8984546,097-9319267	ส่วนอุทกวิทยาที่ 1 เชียงใหม่
8	STN0023	บ้านหนองหอย	7	โป่งแยง	แม่ริม	เชียงใหม่	06 แม่น้ำปิง	แม่น้ำปิงส่วนที่ 2	2,092,800	481,800	18.93018	98.8239	2548	สถานีเตือนภัย	ใช้การได้	053-465-403	สถานีหลัก	นายสมบัติ นที่ไพรวัลย์	099-335-1878, 087-174-7942 (ลูก)	ส่วนอุทกวิทยาที่ 1 เชียงใหม่
9	STN0024	บ้านแม่หลุ	2	กองแขก	แม่แจ่ม	เชียงใหม่	06 แม่น้ำปิง	น้ำแม่แจ่มตอนล่าง	2,039,592	441,632	18.43296	98.43668	2549	สถานีเตือนภัย	ใช้การได้	053-465-403	สถานีหลัก	นายสุพัฒน์ พรจิรา	080-132-1060,095,6640726	ส่วนอุทกวิทยาที่ 1 เชียงใหม่
10	STN0025	บ้านดอนชัย	6	แม่ทา	แม่ออน	เชียงใหม่	06 แม่น้ำปิง	แม่น้ำปิงส่วนที่ 2	2,055,183	527,633	18.58256	99.26269	2548	สถานีเตือนภัย	ใช้การได้	053-465-403	สถานีหลัก	นายสีไพน แสงฝั้น	062-612-7767,062-612-7787	ส่วนอุทกวิทยาที่ 1 เชียงใหม่
11	STN0026	บ้านสบวาก	7	แม่นาจร	แม่แจ่ม	เชียงใหม่	06 แม่น้ำปิง	น้ำแม่แจ่มตอนบน	2,061,165	434314	18.64093	98.37766	2548	สถานีเตือนภัย	ใช้การได้	053-465-403	สถานีหลัก	นายทินกร กรรณิกา	063-2577741, 065-2577741	ส่วนอุทกวิทยาที่ 1 เชียงใหม่
12	STN0027	บ้านห้วยป่าซาง	0	กิ๊ดช้าง	แม่แตง	เชียงใหม่	06 แม่น้ำปิง	แม่น้ำแม่แตง	2,123,000	488400	19.20317	98.8864	2548	สถานีเตือนภัยระดับน้ำ	ใช้การได้	053-465-403	สถานีหลัก	น.ส.ปนัดดา สิงห์ตี้บ	062-0286561	ส่วนอุทกวิทยาที่ 1 เชียงใหม่
13	STN0028	บ้านป่างหก	12	อินทพิล	แม่แตง	เชียงใหม่	06 แม่น้ำปิง	แม่น้ำปิงตอนบน	2,115,161	467421	19.27189	98.91932	2549	สถานีเตือนภัย	ใช้การได้	053-465-403	สถานีหลัก	นายมงคล เชื้อสะอาด	097-2025617,098-757-0868	ส่วนอุทกวิทยาที่ 1 เชียงใหม่
14	STN0034	บ้านผาได้	12	แม่นาวาง	แม่อาย	เชียงใหม่	03 แม่น้ำกก	น้ำแม่กกตอนล่าง	2,216,635	554214	20.04864	99.51515	2549	สถานีเตือนภัย	ใช้การได้	053-465-403	สถานีหลัก	นายบุญทวี เงินล้จจา	086-431-1677, 093-236-4527	ส่วนอุทกวิทยาที่ 1 เชียงใหม่
15	STN0035	บ้านสุขฤทัย	11	ท่าตอน	แม่อาย	เชียงใหม่	03 แม่น้ำกก	น้ำแม่กกตอนล่าง	2,220,404	554078	20.10017	99.53716	2549	สถานีเตือนภัย	ใช้การได้	053-465-403	สถานีหลัก	นายมนตรี น้ำใส	085-717-7958	ส่วนอุทกวิทยาที่ 1 เชียงใหม่
16	STN0036	บ้านป่างต้นข้อง	1	มะลิกา	แม่อาย	เชียงใหม่	03 แม่น้ำกก	น้ำแม่ฝาง	2,220,600	530400	20.08787	99.28562	2549	สถานีเตือนภัย	ใช้การได้	053-465-403	สถานีหลัก	นางศิลารักณ์ พันธ์ชัย	085-620-9467, 061-529-4169	ส่วนอุทกวิทยาที่ 1 เชียงใหม่
17	STN0037	บ้านสันต้นม่วง	8	ม่อนจอง	อมก๋อย	เชียงใหม่	06 แม่น้ำปิง	น้ำแม่ตื่น	1,921,800	444800	17.384	98.47713	2548	สถานีเตือนภัย	ใช้การได้	053-465-403	สถานีหลัก	นายวรรธรรม คำฟู	081-2342846	ส่วนอุทกวิทยาที่ 1 เชียงใหม่
18	STN0039	บ้านห้วยหล่อลูก	5	แม่ตื่น	อมก๋อย	เชียงใหม่	06 แม่น้ำปิง	น้ำแม่ตื่น	1,925,700	442600	17.41911	98.45635	2548	สถานีเตือนภัย	ใช้การได้	053-465-403	สถานีหลัก	นายแดง ก้องขัน	083-3196906 ,063-1329509	ส่วนอุทกวิทยาที่ 1 เชียงใหม่
19	STN0041	บ้านมะหินหลวง	19	อมก๋อย	อมก๋อย	เชียงใหม่	06 แม่น้ำปิง	น้ำแม่ตื่น	1,979,249	427806	17.89996	98.31844	2548	สถานีเตือนภัย	ใช้การได้	053-465-403	สถานีหลัก	นางธิดา อนุรักษ์พงพี	082-8976971,064-8466014	ส่วนอุทกวิทยาที่ 1 เชียงใหม่
20	STN0042	บ้านป่างหินฝน	10	ป่างหินฝน	แม่แจ่ม	เชียงใหม่	06 แม่น้ำปิง	น้ำแม่แจ่มตอนล่าง	2,046,613	418781.97	18.50845	98.23058	2550	สถานีเตือนภัย	ใช้การได้	053-465-403	สถานีหลัก	นายอภิสิทธิ์ เตจ๊ะนา	092-5157270	ส่วนอุทกวิทยาที่ 1 เชียงใหม่
21	STN0044	บ้านห้วยข้าวลีบ	8	แม่วิน	แม่วาง	เชียงใหม่	06 แม่น้ำปิง	น้ำแม่งาน	2,072,471	451332	18.739	98.53951	2548	สถานีเตือนภัย	ใช้การได้	053-465-403	สถานีหลัก	นายศุภกฤษ สุรกิจมงคล	089-557-9074	ส่วนอุทกวิทยาที่ 1 เชียงใหม่
22	STN0045	บ้านป่างยาง	7	บ้านปง	หางดง	เชียงใหม่	06 แม่น้ำปิง	แม่น้ำปิงส่วนที่ 2	2,080,471	482160	18.81722	98.83066	2548	สถานีเตือนภัย	ใช้การได้	053-465-403	สถานีหลัก	นายธนกฤต ชัยเมืองอินทร์	082-391-2248,087-3006718	ส่วนอุทกวิทยาที่ 1 เชียงใหม่
23	STN0051	บ้านยาง	12	แม่งอน	ฝาง	เชียงใหม่	03 แม่น้ำกก	น้ำแม่ฝาง	2,189,669	509569	19.80286	99.09136	2550	สถานีเตือนภัยระดับน้ำ	ใช้การได้	053-465-403	สถานีหลัก	นายรุ่งภพ ศิรีเลิศมงคล	093-165-3495	ส่วนอุทกวิทยาที่ 1 เชียงใหม่
24	STN0071	บ้านหลวง	9	เมืองปาน	เมืองปาน	ลำปาง	07 แม่น้ำวัง	แม่น้ำสวย	2,074,409	552993	18.76098	99.49955	2549	สถานีเตือนภัย	ใช้การได้	053-465-403	สถานีหลัก	นายวิเชต สุรงครัตน์	086-1912316	ส่วนอุทกวิทยาที่ 1 เชียงใหม่
25	STN0075	บ้านห้วยโท้ง	8	น้ำบ่อหลวง	สันป่าตอง	เชียงใหม่	06 แม่น้ำปิง	น้ำแม่งาน	2,067,104	480012	18.69568	98.81157	2548	สถานีเตือนภัย	ใช้การได้	053-465-403	สถานีหลัก	นายเจริญ มณีสอน	081-998-3244,095-9269685	ส่วนอุทกวิทยาที่ 1 เชียงใหม่
26	STN0077	บ้านผาปูนดง	16	อมก๋อย	อมก๋อย	เชียงใหม่	06 แม่น้ำปิง	น้ำแม่ตื่น	1,973,680	425687	17.84955	98.29863	2548	สถานีเตือนภัย	ใช้การได้	053-465-403	สถานีหลัก	นางอนงค์ พิภาคภพ	087-9867885,093-3137133	ส่วนอุทกวิทยาที่ 1 เชียงใหม่
27	STN0084	บ้านหลวงเมืองคอง	4	เมืองคอง	เชียงดาว	เชียงใหม่	06 แม่น้ำปิง	แม่น้ำแม่แตง	2,143,200	470400	19.38553	98.71485	2548	สถานีเตือนภัยระดับน้ำ	รอเข้าตรวจเช็ค	053-465-403	สถานีหลัก	นางดี๊ด เดือนแจ่ม	082-5769053	ส่วนอุทกวิทยาที่ 1 เชียงใหม่
28	STN0115	บ้านแม่ขะนิล	6	บ้านปง	หางดง	เชียงใหม่	06 แม่น้ำปิง	น้ำแม่งาน	2,078,773	478231	18.7985	98.79273	2548	สถานีเตือนภัย	ใช้การได้	053-465-403	สถานีหลัก	นายศิลธรรม อารีย์	099-0989957,085-7091027	ส่วนอุทกวิทยาที่ 1 เชียงใหม่
29	STN0116	บ้านป่างตอง	7	โป่งสา	ปาย	แม่ฮ่องสอน	01 แม่น้ำสาละวิน	ห้วยแม่สา	2,106,900	458900	19.05653	98.60604	2548	สถานีเตือนภัย	ใช้การได้	053-465-403	สถานีหลัก	นายประภาส แซ่ว้าง	096-3599719	ส่วนอุทกวิทยาที่ 1 เชียงใหม่
30	STN0117	บ้านขุนสาใน	5	โป่งสา	ปาย	แม่ฮ่องสอน	01 แม่น้ำสาละวิน	ห้วยแม่สา	2,111,331	462314	19.09458	98.64174	2548	สถานีเตือนภัย	ใช้การได้	053-465-403	สถานีหลัก	นางรัตดา พุฑธสงการนต์	098-749-9493	ส่วนอุทกวิทยาที่ 1 เชียงใหม่
31	STN0141	บ้านแม่ฮ่าง	6	แม่สาว	แม่อาย	เชียงใหม่	03 แม่น้ำกก	น้ำแม่ฝาง	2,210,046	523200	19.98689	99.22177	2548	สถานีเตือนภัย	ใช้การได้	053-465-403	สถานีหลัก	นางสาละ จะหย่อ,นายแก้ว จาย่อ	085-717-0267	ส่วนอุทกวิทยาที่ 1 เชียงใหม่
32	STN0143	บ้านป่างอ่าย	5	เมืองปาน	เมืองปาน	ลำปาง	07 แม่น้ำวัง	น้ำแม่ดุ้ย	2,075,448	548420	18.77006	99.45942	2548	สถานีเตือนภัย	ใช้การได้	053-465-403	สถานีหลัก	นายบุญช่วย ระย้า	062-3026778, 061-2857815	ส่วนอุทกวิทยาที่ 1 เชียงใหม่
33	STN0144	บ้านแม่เลียงพัฒนา	6	เสริมขวา	เสริมงาม	ลำปาง	07 แม่น้ำวัง	น้ำแม่ต๋ำ	2,010,268	517547	18.18144	99.16592	2548	สถานีเตือนภัย	ใช้การได้	053-465-403	สถานีหลัก	นางสาธัญญภรณ์ นาคมี	098-7485951	ส่วนอุทกวิทยาที่ 1 เชียงใหม่
34	STN0145	บ้านแม่เหล็ก	8	ทาขุมเงิน	แม่ทา	ลำพูน	06 แม่น้ำปิง	น้ำแม่กวง	2,025,339	497010	18.31773	98.9717	2548	สถานีเตือนภัย	ใช้การได้	053-465-403	สถานีหลัก	นายวิเชียร พลอยศรี	090-2420628	ส่วนอุทกวิทยาที่ 1 เชียงใหม่
35	STN0146	บ้านขุนตาน	8	ทาปลาดุก	แม่ทา	ลำพูน	06 แม่น้ำปิง	น้ำแม่กวง	2,045,100	528300	18.49897	99.26485	2548	สถานีเตือนภัย	ใช้การได้	053-465-403	สถานีหลัก	นางพนิดา สุริยะวงค์	085-707-6955,080-0307797	ส่วนอุทกวิทยาที่ 1 เชียงใหม่
36	STN0157	บ้านป่างปอย	9	แม่คะ	ฝาง	เชียงใหม่	03 แม่น้ำกก	น้ำแม่ฝาง	2,189,279	531322	19.79911	99.29905	2548	สถานีเตือนภัย	ใช้การได้	053-465-403	สถานีหลัก	นายดิณณภพ นามยอด	096-8250151	ส่วนอุทกวิทยาที่ 1 เชียงใหม่
37	STN0179	บ้านเหล่า	4	เมืองก๋าย	แม่แตง	เชียงใหม่	06 แม่น้ำปิง	น้ำแม่ริม	2,120,386	479035	19.1805	98.79891	2548	สถานีเตือนภัย	ใช้การได้	053-465-403	สถานีหลัก	นายประพันธ์ สุทาชัย	089-855-4153, 093-1342550	ส่วนอุทกวิทยาที่ 1 เชียงใหม่
38	STN0180	บ้านลาน	5	ม่อนปิน	ฝาง	เชียงใหม่	03 แม่น้ำกก	น้ำแม่ฝาง	2,207,000	511000	19.95992	99.09881	2548	สถานีเตือนภัย	ใช้การได้	053-465-403	สถานีหลัก	นายชวัญเมือง แสงคำ	087-111-0660, 087-726-7200	ส่วนอุทกวิทยาที่ 1 เชียงใหม่
39	STN0182	บ้านกองแหะ	4	โป่งแยง	แม่ริม	เชียงใหม่	06 แม่น้ำปิง	แม่น้ำปิงส่วนที่ 2	2,085,000	480000	18.8605	98.80871	2548	สถานีเตือนภัย	ใช้การได้	053-465-403	สถานีหลัก	นายสิงหนาถ ชัยเลื่อน	099-137-2825	ส่วนอุทกวิทยาที่ 1 เชียงใหม่
40	STN0186	บ้านดุงลอย	4	อมก๋อย	อมก๋อย	เชียงใหม่	06 แม่น้ำปิง	น้ำแม่ตื่น	1,985,916	431863	17.96034	98.35652	2548	สถานีเตือนภัย	ใช้การได้	053-465-403	สถานีหลัก	นายปัญญาวัชร ประสพสัมฤทธิ์	082-8809269	ส่วนอุทกวิทยาที่ 1 เชียงใหม่
41	STN0187	บ้านหลวง	1	ยางเปียง	อมก๋อย	เชียงใหม่	06 แม่น้ำปิง	น้ำแม่ตื่น	1,966,370	433115	17.78372	98.36897	2548	สถานีเตือนภัย	ใช้การได้	053-465-403	สถานีหลัก	นายประเสริฐ สุทธา	080-126-6895, 053-467-187-8	ส่วนอุทกวิทยาที่ 1 เชียงใหม่
42	STN0200	บ้านขาม	1	หัวเมือง	เมืองปาน	ลำปาง	07 แม่น้ำวัง	แม่น้ำสวย	2,098,905	555346.791	18.98343	99.52412	2551	สถานีเตือนภัย	ใช้การได้	053-465-403	สถานีหลัก	นายอนันต์ คิดมั่ง	064-6506998	ส่วนอุทกวิทยาที่ 1 เชียงใหม่
43	STN0201	บ้านขุนแจ่	8	แม่แวน	พร้าว	เชียงใหม่	06 แม่น้ำปิง	น้ำแม่งัด	2,137,644	533641.033	19.33109	99.3215	2551	สถานีเตือนภัย	ใช้การได้	053-465-403	สถานีหลัก	นายมงคล ธรรมารมณ์	087-806-8616,096-7315287	ส่วนอุทกวิทยาที่ 1 เชียงใหม่
44	STN0202	บ้านป่างอื้น	1	ป่าเมี่ยง	ดอยสะเก็ด	เชียงใหม่	06 แม่น้ำปิง	น้ำแม่กวง	2,108,208	537541.4	19.06748	99.35791	2551	สถานีเตือนภัย	ใช้การได้	053-465-403	สถานีหลัก	นางรุ่งทิวา คำรินทร์	089-9544402,080-7946988, 088-2690840,063-8874759	ส่วนอุทกวิทยาที่ 1 เชียงใหม่

การตรวจสอบความพร้อมสถานีเตือนภัยน้ำหลาก - ดินถล่ม (Early Warning System) 2567

สำนักงานทรัพยากรน้ำที่ 1

ลำดับ	สถานี	บ้าน	หมู่	ตำบล	อำเภอ	จังหวัด	ลุ่มน้ำหลัก	ลุ่มน้ำสาขา	UTM_N	UTM_E	lat_y	long_x	ปีงบประมาณ	ประเภทสถานี	สภาพการใช้งาน	เบอร์โทรศัพท์	ประเภทบ้าน	ชื่อผู้รู้	เบอร์ผู้รู้	หน่วยงานที่รับผิดชอบ
45	STN0203	บ้านแม่กำปอง	3	ห้วยแก้ว	แม่ออน	เชียงใหม่	06 แม่น้ำปิง	น้ำแม่กวง	2,085,515	536734.783	18.86589	99.35265	2551	สถานีเตือนภัย	ใช้การได้	053-465-403	สถานีหลัก	นางนิภาพร สุนันตา	093-261-1997	ส่วนอุทกวิทยาที่ 1 เชียงใหม่
46	STN0204	บ้านเฮียก	5	สันป่ายาง	แม่แตง	เชียงใหม่	06 แม่น้ำปิง	น้ำแม่ริม	2,105,342	479319.348	19.03629	98.80577	2551	สถานีเตือนภัย	ใช้การได้	053-465-403	สถานีหลัก	นายณัด ยี่หว่า	061-3047646,095-1351672 (ภรรยา)	ส่วนอุทกวิทยาที่ 1 เชียงใหม่
47	STN0205	บ้านแม่มิงค์	11	ช่างเคิ่ง	แม่แจ่ม	เชียงใหม่	06 แม่น้ำปิง	น้ำแม่แจ่มตอนล่าง	2,051,726	436742.443	18.55672	98.40143	2551	สถานีเตือนภัย	ใช้การได้	053-465-403	สถานีหลัก	นางพัชราพร อวมสนอง	085-7124559	ส่วนอุทกวิทยาที่ 1 เชียงใหม่
48	STN0206	บ้านอูตุม	6	นาเกียน	อมก๋อย	เชียงใหม่	01 แม่น้ำสาละวิน	น้ำแม่ริด	1,975,275	416286.573	17.86381	98.20876	2551	สถานีเตือนภัย	ใช้การได้	053-465-403	สถานีหลัก	นายกฤษดา ปรัชญาภูวดล	093-1847429,064-8876828,061-4740328	ส่วนอุทกวิทยาที่ 1 เชียงใหม่
49	STN0230	บ้านท่าข้าม	2	แม่ทา	แม่ออน	เชียงใหม่	06 แม่น้ำปิง	น้ำแม่กวง	2,056,992	529187.362	18.59502	99.27442	2551	สถานีเตือนภัยระดับน้ำ	ใช้การได้	053-465-403	สถานีหลัก	นายมงคล คำหวันมี	080-7591020,093-1318340	ส่วนอุทกวิทยาที่ 1 เชียงใหม่
50	STN0246	บ้านปางปง-ปางทราย	9	เวียงตาล	ห้างฉัตร	ลำปาง	07 แม่น้ำวัง	แม่น้ำวังตอนกลาง	2,037,620	528059.759	18.4277	99.26672	2552	สถานีเตือนภัย	ใช้การได้	053-465-403	สถานีหลัก	นางพิวาพรรณ แซ่ลิ้นวงศ์	087-141-2118, 098-823-8872	ส่วนอุทกวิทยาที่ 1 เชียงใหม่
51	STN0247	บ้านปางฮ่าง	1	สบเปิง	แม่แตง	เชียงใหม่	06 แม่น้ำปิง	น้ำแม่ริม	2,112,841	478775.584	19.1092	98.79822	2552	สถานีเตือนภัย	ใช้การได้	053-465-403	สถานีหลัก	นายจำเริญ หอเงิน	084-8293080,063-6680648	ส่วนอุทกวิทยาที่ 1 เชียงใหม่
52	STN0248	บ้านป่าแป๋	4	ป่าแป๋	แม่แตง	เชียงใหม่	06 แม่น้ำปิง	น้ำแม่ริม	2,115,517	469315.004	19.12307	98.70945	2552	สถานีเตือนภัย	ใช้การได้	053-465-403	สถานีหลัก	นายจำเริญ โกคำ	098-1104959,093-3753889	ส่วนอุทกวิทยาที่ 1 เชียงใหม่
53	STN0249	บ้านโป่งไฮ	15	แม่สาว	แม่อาย	เชียงใหม่	03 แม่น้ำกก	น้ำแม่ฝาง	2,214,101	524143.618	20.02403	99.23155	2552	สถานีเตือนภัย	ใช้การได้	053-465-403	สถานีหลัก	วราภรณ์ โพธิบัลลัง	088-2891753	ส่วนอุทกวิทยาที่ 1 เชียงใหม่
54	STN0250	บ้านเด่นฮ่อม	9	บ่อแก้ว	สะเมิง	เชียงใหม่	06 แม่น้ำปิง	น้ำแม่งาน	2,088,139	452824.098	18.88685	98.55355	2552	สถานีเตือนภัย	ใช้การได้	053-465-403	สถานีหลัก	นายสันติพงษ์ โพเก	080-131-2945	ส่วนอุทกวิทยาที่ 1 เชียงใหม่
55	STN0251	บ้านห้วยน้ำจาง	6	บ่อแก้ว	สะเมิง	เชียงใหม่	06 แม่น้ำปิง	น้ำแม่งาน	2,077,643	454037.581	18.79094	98.5628	2552	สถานีเตือนภัย	ใช้การได้	053-465-403	สถานีหลัก	นายธวัชพล สันติอุดม	063-120-9318	ส่วนอุทกวิทยาที่ 1 เชียงใหม่
56	STN0252	บ้านขุนกลาง	7	บ้านหลวง	จอมทอง	เชียงใหม่	06 แม่น้ำปิง	น้ำแม่กลาง	2,050,116	449649.085	18.53855	98.52441	2552	สถานีเตือนภัย	ใช้การได้	053-465-403	สถานีหลัก	นายอนุรักษ์ แซ่ยะ	098-3017555	ส่วนอุทกวิทยาที่ 1 เชียงใหม่
57	STN0253	บ้านขุนแปะ	12	บ้านแปะ	จอมทอง	เชียงใหม่	06 แม่น้ำปิง	แม่น้ำปิงส่วนที่ 3	2,025,834	444938.985	18.31152	98.47979	2552	สถานีเตือนภัย	ใช้การได้	053-465-403	สถานีหลัก	นายณรงค์ศักดิ์ อนุรักษ์พงไพร	088-7518703,084-3664219	ส่วนอุทกวิทยาที่ 1 เชียงใหม่
58	STN0254	บ้านแม่แมะ	9	แม่แรม	แม่ริม	เชียงใหม่	06 แม่น้ำปิง	แม่น้ำปิงส่วนที่ 2	2,089,654	487947.429	18.90055	98.88216	2552	สถานีเตือนภัย	ใช้การได้	053-465-403	สถานีหลัก	นายนที อินต๊ะ	085-716-4404, 093-258-8377 (พ่อ)	ส่วนอุทกวิทยาที่ 1 เชียงใหม่
59	STN0255	บ้านหลวง	5	แม่งอน	ฝาง	เชียงใหม่	03 แม่น้ำกก	น้ำแม่ฝาง	2,197,057	504707	19.8701	99.04238	2552	สถานีเตือนภัย	ใช้การได้	053-465-403	สถานีหลัก	นายบุญธรรม ลำคำ	063-1140929	ส่วนอุทกวิทยาที่ 1 เชียงใหม่
60	STN0259	บ้านแม่ป๊อกใน	4	ศรีวิชัย	สี้	ลำพูน	06 แม่น้ำปิง	น้ำแม่สี้	1,999,963	485838.472	18.08953	98.86533	2552	สถานีเตือนภัย	ใช้การได้	053-465-403	สถานีหลัก	นายคุนากร จันตา	062-5731998	ส่วนอุทกวิทยาที่ 1 เชียงใหม่
61	STN0308	บ้านยางครก	7	ยางเปียง	อมก๋อย	เชียงใหม่	06 แม่น้ำปิง	น้ำแม่ตื่น	1,967,623	443503.796	17.79588	98.46284	2552	สถานีเตือนภัย	ใช้การได้	053-465-403	สถานีหลัก	นายชำนาญ วรกานต์ตระกูล	097-9732482	ส่วนอุทกวิทยาที่ 1 เชียงใหม่
62	STN0309	บ้านนาไคร้	9	ยางเปียง	อมก๋อย	เชียงใหม่	06 แม่น้ำปิง	น้ำแม่ตื่น	1,946,359	444747.756	17.60283	98.48199	2552	สถานีเตือนภัย	ใช้การได้	053-465-403	สถานีหลัก	นายพะจะลอย พงษ์ก้าวหน้า	080-790-9231	ส่วนอุทกวิทยาที่ 1 เชียงใหม่
63	STN0310	บ้านมูเซอ	5	ม่อนจอง	อมก๋อย	เชียงใหม่	06 แม่น้ำปิง	แม่น้ำปิงส่วนที่ 3	1,942,778	449471.115	17.5689	98.52247	2552	สถานีเตือนภัย	ใช้การได้	053-465-403	สถานีหลัก	นายสมชาติ ชอเพีย	088-410-4016	ส่วนอุทกวิทยาที่ 1 เชียงใหม่
64	STN0311	บ้านพงษ์ทอง	5	เทพเสด็จ	ดอยสะเก็ด	เชียงใหม่	06 แม่น้ำปิง	น้ำแม่กวง	2,093,252	536169.167	18.93709	99.3511	2552	สถานีเตือนภัย	ใช้การได้	053-465-403	สถานีหลัก	นางวิลัย ควงแก้วสุข	061-6686884, 084-7246063ลูกสาว	ส่วนอุทกวิทยาที่ 1 เชียงใหม่
65	STN0347	บ้านบ่อสี่เหลี่ยม	6	ปงเตา	งาว	ลำปาง	08 แม่น้ำยม	แม่น้ำงาว	2,087,391	585521	18.87679	99.81193	2552	สถานีเตือนภัย	ใช้การได้	053-465-403	สถานีหลัก	นายประเสริฐ ไพพนาพฤกษ์	098-747-1943,054-260-120	ส่วนอุทกวิทยาที่ 1 เชียงใหม่
66	STN0370	บ้านห้วยทรายขาว	7	แม่ลาน	สี้	ลำพูน	06 แม่น้ำปิง	น้ำแม่หาด	1,955,500	486500	17.70087	98.85125	2548	สถานีเตือนภัย	ใช้การได้	053-465-403	สถานีหลัก	นางกัญญภัค แปจุมปุ	064-9075880,084-5019624	ส่วนอุทกวิทยาที่ 1 เชียงใหม่
67	STN0371	บ้านหัวขัว	4	ทุ่งหัวข้าง	ทุ่งหัวข้าง	ลำพูน	06 แม่น้ำปิง	น้ำแม่สี้	1,989,500	503600	17.98747	99.04509	2548	สถานีเตือนภัย	ใช้การได้	053-465-403	สถานีหลัก	นายคำสิงห์ กูนุ	063-6695288	ส่วนอุทกวิทยาที่ 1 เชียงใหม่
68	STN0372	บ้านแม่แสลม	6	เวียงมอก	เถิน	ลำปาง	08 แม่น้ำยม	น้ำแม่หมอก	1,922,325	532308	17.38536	99.30274	2548	สถานีเตือนภัย	ใช้การได้	053-465-403	สถานีหลัก	นายสีโว วงค์สีเบอะ	084-809-1676,084-4249965	ส่วนอุทกวิทยาที่ 1 เชียงใหม่
69	STN0404	บ้านสันป่าลัก	1	บ้านช้าง	แม่แตง	เชียงใหม่	06 แม่น้ำปิง	แม่น้ำแม่แตง	2,120,700	484900.004	19.17563	98.85649	2553	สถานีเตือนภัย	ใช้การได้	053-465-403	สถานีหลัก	นายก้าพล เชมราช	065-437-2716	ส่วนอุทกวิทยาที่ 1 เชียงใหม่
70	STN0405	บ้านห้วยน้ำต้ง	5	กื๊ดช้าง	แม่แตง	เชียงใหม่	06 แม่น้ำปิง	แม่น้ำแม่แตง	2,135,866	460606.378	19.303	98.5988	2553	สถานีเตือนภัย	ใช้การได้	053-465-403	สถานีหลัก	นางสาวชนิษฐา ลิป้วน	089-7288931,083-8073417	ส่วนอุทกวิทยาที่ 1 เชียงใหม่
71	STN0406	บ้านดงสามหมื่น	6	แม่แดด	แม่แจ่ม	เชียงใหม่	06 แม่น้ำปิง	น้ำแม่แจ่มตอนบน	2,102,652	438247.128	19.02878	98.41603	2553	สถานีเตือนภัย	ใช้การได้	053-465-403	สถานีหลัก	ว่าที่ ร.ต.ณัฐพงษ์ สาฟูวงศ์	087-5666298	ส่วนอุทกวิทยาที่ 1 เชียงใหม่
72	STN0407	บ้านเสาแดง	7	แจ่มหลวง	แม่แจ่ม	เชียงใหม่	06 แม่น้ำปิง	น้ำแม่แจ่มตอนบน	2,098,373	419252.001	18.97387	98.23707	2553	สถานีเตือนภัย	รอเชื่อมต่อไฟฟ้า	053-465-403	สถานีหลัก	นางสาวมลฤดี เลิศดำเนิน	093-264-9667, 089-896-1103	ส่วนอุทกวิทยาที่ 1 เชียงใหม่
73	STN0408	บ้านห้วยฮ่อม	1	บ้านจันทร์	แม่แจ่ม	เชียงใหม่	06 แม่น้ำปิง	น้ำแม่แจ่มตอนบน	2,114,022	425667.004	19.11629	98.29225	2553	สถานีเตือนภัย	ใช้การได้	053-465-403	สถานีหลัก	นายมูดี เวทย์รัตน์ทวี	062-3024732, 082-8629281	ส่วนอุทกวิทยาที่ 1 เชียงใหม่
74	STN0409	บ้านห้วยบง	4	บ้านจันทร์	แม่แจ่ม	เชียงใหม่	06 แม่น้ำปิง	น้ำแม่แจ่มตอนบน	2,106,997	423169.997	19.05431	98.2698	2553	สถานีเตือนภัย	ใช้การได้	053-465-403	สถานีหลัก	นายกิติพงษ์ นุกา	083-325-5521	ส่วนอุทกวิทยาที่ 1 เชียงใหม่
75	STN0410	บ้านแจ่มน้อย	5	บ้านจันทร์	แม่แจ่ม	เชียงใหม่	06 แม่น้ำปิง	น้ำแม่แจ่มตอนบน	2,104,000	431147.002	19.03052	98.34508	2553	สถานีเตือนภัย	ใช้การได้	053-465-403	สถานีหลัก	นายมนตรี ปล่าโพ	088-422-3982, 097-942-1154,065-4207969	ส่วนอุทกวิทยาที่ 1 เชียงใหม่
76	STN0411	บ้านท่ามะแกง	7	ท่าตอน	แม่อาย	เชียงใหม่	03 แม่น้ำกก	น้ำแม่กกตอนล่าง	2,218,776	547754.76	20.06233	99.44906	2553	สถานีเตือนภัย	ใช้การได้	053-465-403	สถานีหลัก	นายจันทร์ กองมา	084-7393180,086-9178604	ส่วนอุทกวิทยาที่ 1 เชียงใหม่
77	STN0412	บ้านขุนคอง	6	ทุ่งข้าวพวง	เชียงดาว	เชียงใหม่	06 แม่น้ำปิง	แม่น้ำแม่แตง	2,157,580	478214.999	19.51517	98.79358	2553	สถานีเตือนภัย	ใช้การได้	053-465-403	สถานีหลัก	นางสาวนันทนิลิน ศิริรัตนมณี	063-6781499	ส่วนอุทกวิทยาที่ 1 เชียงใหม่
78	STN0413	บ้านแม่ละงอง	6	น้ำแพร่	พร้าว	เชียงใหม่	06 แม่น้ำปิง	น้ำแม่งัด	2,135,915	513724.004	19.32035	99.12897	2553	สถานีเตือนภัย	ใช้การได้	053-465-403	สถานีหลัก	นายชัยยุทธ หล้าป้อ	098-8031051 (เน้นโทรใน Line),084-3658862	ส่วนอุทกวิทยาที่ 1 เชียงใหม่
79	STN0414	บ้านห้วยปูลิง	3	ม่อนจอง	อมก๋อย	เชียงใหม่	06 แม่น้ำปิง	น้ำแม่ตื่น	1,935,543	446082.997	17.50557	98.48975	2553	สถานีเตือนภัย	ใช้การได้	053-465-403	สถานีหลัก	นางจันทรา อุ่นอุดมวนา	080-9958209,082-1956610	ส่วนอุทกวิทยาที่ 1 เชียงใหม่
80	STN0415	บ้านห้วยส้มป่อย	8	ดอยแก้ว	จอมทอง	เชียงใหม่	06 แม่น้ำปิง	น้ำแม่กลาง	2,031,484	450296.846	18.37594	98.53246	2553	สถานีเตือนภัย	ใช้การได้	053-465-403	สถานีหลัก	น.ส.ศศิธร เงินหล้า	080-3901047,092-5790452	ส่วนอุทกวิทยาที่ 1 เชียงใหม่
81	STN0416	บ้านแม่หงานหลวง	1	ปางหินฝน	แม่แจ่ม	เชียงใหม่	06 แม่น้ำปิง	น้ำแม่แจ่มตอนล่าง	2,056,359	420019.623	18.59775	98.24446	2553	สถานีเตือนภัย	ใช้การได้	053-465-403	สถานีหลัก	นายวีระชัย สุขไพรบูรณ์ศรี	093-3161127, 093-2596581,081-0872026	ส่วนอุทกวิทยาที่ 1 เชียงใหม่
82	STN0417	บ้านสามสบ	1	ท่าผา	แม่แจ่ม	เชียงใหม่	06 แม่น้ำปิง	น้ำแม่แจ่มตอนล่าง	2,045,715	443359.832	18.50386	98.45734	2553	สถานีเตือนภัย	รอเข้าตรวจเช็ค	053-465-403	สถานีหลัก	นายชัยทัต บุญวาวีรักไพร	082-2346230,061-3814573,061-3375310	ส่วนอุทกวิทยาที่ 1 เชียงใหม่
83	STN0418	บ้านอมลาน	5	กองแขก	แม่แจ่ม	เชียงใหม่	06 แม่น้ำปิง	น้ำแม่แจ่มตอนล่าง	2,031,688	441674.307	18.38394	98.45766	2553	สถานีเตือนภัย	ใช้การได้	053-465-403	สถานีหลัก	นางจายคำ วัฒนาไพรวัลย์	081-746-1754, 080-680-3612,096-7464344	ส่วนอุทกวิทยาที่ 1 เชียงใหม่
84	STN0419	บ้านป่าแขม	6	บ้านหลวง	จอมทอง	เชียงใหม่	06 แม่น้ำปิง	น้ำแม่กลาง	2,047,570	457021.002	18.50997	98.58578	2553	สถานีเตือนภัย	ใช้การได้	053-465-403	สถานีหลัก	นายศรีมูล เนาศรี	096-507-3699	ส่วนอุทกวิทยาที่ 1 เชียงใหม่
85	STN0420	บ้านห้วยเต่า	7	บ่อแก้ว	สะเมิง	เชียงใหม่	06 แม่น้ำปิง	น้ำแม่งาน	2,094,917	448929.1	18.94416	98.51219	2553	สถานีเตือนภัย	ใช้การได้	053-465-403	สถานีหลัก	นายชิ คอแอะ , ช่าง อบต.	098-139-5258, 083-8720137	ส่วนอุทกวิทยาที่ 1 เชียงใหม่
86	STN0421	บ้านแม่วอง	4	ออนเหนือ	แม่ออน	เชียงใหม่	06 แม่น้ำปิง	น้ำแม่กวง	2,077,019	535344.459	18.78587	99.33279	2553	สถานีเตือนภัย	ใช้การได้	053-465-403	สถานีหลัก	นายณรงค์ วงค์สา	089-262-9635,097-3683923,089-3832014	ส่วนอุทกวิทยาที่ 1 เชียงใหม่
87	STN0422	บ้านแม่กึะเปียง	8	สะลวง	แม่ริม	เชียงใหม่	06 แม่น้ำปิง	น้ำแม่ริม	2,100,907	479302.461	19.0007	98.80293	2553	สถานีเตือนภัย	ใช้การได้	053-465-403	สถานีหลัก	นายฤทธิชัย ลิพู	097-937-5474	ส่วนอุทกวิทยาที่ 1 เชียงใหม่
88	STN0423	บ้านถ้ำจ๊อบ	6	หนองบัว	ไชยปราการ	เชียงใหม่	03 แม่น้ำกก	น้ำแม่ฝาง	2,184,070	502754.516	19.743	99.03262	2553	สถานีเตือนภัย	ใช้การได้	053-465-403	สถานีหลัก	ครูวิชุกาญจน์ นามคำ	094-007-7924	ส่วนอุทกวิทยาที่ 1 เชียงใหม่

การตรวจสอบความพร้อมสถานีเตือนภัยน้ำหลาก - ดินถล่ม (Early Warning System) 2567

สำนักงานทรัพยากรน้ำที่ 1

ลำดับ	สถานี	บ้าน	หมู่	ตำบล	อำเภอ	จังหวัด	ลุ่มน้ำหลัก	ลุ่มน้ำสาขา	UTM_N	UTM_E	lat_y	long_x	ปีงบประมาณ	ประเภทสถานี	สภาพการใช้งาน	เบอร์โทรศัพท์	ประเภทบ้าน	ชื่อผู้รู้	เบอร์ผู้รู้	หน่วยงานที่รับผิดชอบ
89	STN0424	บ้านดอยหล่อ	4	แม่ทะลบ	ไชยปราการ	เชียงใหม่	03 แม่น้ำกก	น้ำแม่ฝาง	2,180,995	520017.298	19.72424	99.19099	2553	สถานีเตือนภัย	ใช้การได้	053-465-403	สถานีหลัก	นายกฤษดา กองมูล	062-527-1287	ส่วนอุทกวิทยาที่ 1 เชียงใหม่
90	STN0425	บ้านเปียงกอก	6	โป่งน้ำร้อน	ฝาง	เชียงใหม่	03 แม่น้ำกก	น้ำแม่ฝาง	2,205,044	517943.501	19.94556	99.16559	2553	สถานีเตือนภัยระดับน้ำ	ใช้การได้	053-465-403	สถานีหลัก	นายกมล กัลยาณกรพงศ์	093-1401032	ส่วนอุทกวิทยาที่ 1 เชียงใหม่
91	STN0432	บ้านทุ่งข้าวหาง	1	ตะเคียนปม	ทุ่งหัวช้าง	ลำพูน	06 แม่น้ำปิง	น้ำแม่ลี้	2,005,280	501406.04	18.13894	99.0104	2553	สถานีเตือนภัย	ใช้การได้	053-465-403	สถานีหลัก	นายบุญธรรม กันตี	065-3038439,093-2429016	ส่วนอุทกวิทยาที่ 1 เชียงใหม่
92	STN0433	บ้านต้นผึ้ง	2	ทาแม่ลอบ	แม่ทา	ลำพูน	06 แม่น้ำปิง	น้ำแม่ลี้	2,017,377	495890.263	18.24482	98.96008	2553	สถานีเตือนภัย	ใช้การได้	053-465-403	สถานีหลัก	นางสาวชาลินี ตั้นเมือง	087-1725300,096-6536449	ส่วนอุทกวิทยาที่ 1 เชียงใหม่
93	STN0434	บ้านแม่ลอบ	8	ป่าพลู	บ้านโฮ้ง	ลำพูน	06 แม่น้ำปิง	น้ำแม่ลี้	2,016,830	485617.64	18.24218	98.86331	2553	สถานีเตือนภัย	ใช้การได้	053-465-403	สถานีหลัก	นายไสว โปธาคำ	083-564-6750, 083-764-0567	ส่วนอุทกวิทยาที่ 1 เชียงใหม่
94	STN0435	บ้านโป่งน้ำร้อน	1	เสริมกลาง	เสริมงาม	ลำปาง	07 แม่น้ำวัง	น้ำแม่ต๋ำ	2,006,165	511130.612	18.14541	99.1063	2553	สถานีเตือนภัย	ใช้การได้	053-465-403	สถานีหลัก	นายพงศกร วันดู	089-8085069,098-8086247	ส่วนอุทกวิทยาที่ 1 เชียงใหม่
95	STN0436	บ้านป่าเหมี้ยง	7	แจ้ซ้อน	เมืองปาน	ลำปาง	07 แม่น้ำวัง	แม่น้ำสวย	2,081,934	540737.126	18.82224	99.38452	2553	สถานีเตือนภัย	ใช้การได้	053-465-403	สถานีหลัก	นางเกษร ชมกุล	081-8505719,061-0989104	ส่วนอุทกวิทยาที่ 1 เชียงใหม่
96	STN0520	บ้านขุนป้วย	3	แม่วิน	แม่วาง	เชียงใหม่	06 แม่น้ำปิง	น้ำแม่งาน	2,056,968	458824	18.6032	98.6097	2553	สถานีเตือนภัย	ใช้การได้	053-465-403	สถานีหลัก	นายทวี มีทูดี	093-968-9365	ส่วนอุทกวิทยาที่ 1 เชียงใหม่
97	STN0521	บ้านน้ำรู	5	เมืองคอง	เชียงดาว	เชียงใหม่	06 แม่น้ำปิง	แม่น้ำแม่แตง	2,148,319	459635.966	19.4288	98.6155	2553	สถานีเตือนภัย	ใช้การได้	053-465-403	สถานีหลัก	นายเลาหลู่ แซ่หลี	062-293-8337, 092-976-7547	ส่วนอุทกวิทยาที่ 1 เชียงใหม่
98	STN0522	บ้านแม่อ้อใน	8	แม่นะ	เชียงดาว	เชียงใหม่	06 แม่น้ำปิง	แม่น้ำปิงตอนบน	2,133,812	499642.79	19.2981	98.9966	2553	สถานีเตือนภัย	ใช้การได้	053-465-403	สถานีหลัก	นางณัฐชญา บุญศรี	093-1366867	ส่วนอุทกวิทยาที่ 1 เชียงใหม่
99	STN0523	บ้านโป่งถีบใน	15	เวียง	ฝาง	เชียงใหม่	03 แม่น้ำกก	น้ำแม่ฝาง	2,192,928	530692.269	19.8321	99.2931	2553	สถานีเตือนภัย	ใช้การได้	053-465-403	สถานีหลัก	นายบุญมี เข็มแก้ว	081-796-1580	ส่วนอุทกวิทยาที่ 1 เชียงใหม่
100	STN0524	บ้านกิวเสือ	7	ยั้งเมิน	สะเมิง	เชียงใหม่	06 แม่น้ำปิง	น้ำแม่งาน	2,100,211	458077.196	18.994	98.6017	2553	สถานีเตือนภัย	ใช้การได้	053-465-403	สถานีหลัก	นายอินคำ ฤทธานุกูล	085-653-5006	ส่วนอุทกวิทยาที่ 1 เชียงใหม่
101	STN0525	บ้านปางขุม	1	ยั้งเมิน	สะเมิง	เชียงใหม่	06 แม่น้ำปิง	น้ำแม่งาน	2,105,987	463088.377	19.0463	98.6492	2553	สถานีเตือนภัย	รอเข้าตรวจเช็ค	053-465-403	สถานีหลัก	นายสมชาย ศรีแก้ว	083-891-7536	ส่วนอุทกวิทยาที่ 1 เชียงใหม่
102	STN0526	บ้านแม่ข้าย	13	แม่นะ	เชียงดาว	เชียงใหม่	06 แม่น้ำปิง	แม่น้ำปิงตอนบน	2,134,258	489316	19.3021	98.8983	2553	สถานีเตือนภัย	ใช้การได้	053-465-403	สถานีหลัก	นายบุญยง คุณนำ	095-7246910	ส่วนอุทกวิทยาที่ 1 เชียงใหม่
103	STN0529	บ้านแม่เหมืองหลวง	4	โป่งสา	ปาย	แม่ฮ่องสอน	01 แม่น้ำสาละวิน	ห้วยแม่สา	2,119,008	454355.566	19.1638	98.5659	2553	สถานีเตือนภัย	ใช้การได้	053-465-403	สถานีหลัก	นางเพชราภรณ์ พงศาพัฒนา	080-123-5429, 090-457-9170	ส่วนอุทกวิทยาที่ 1 เชียงใหม่
104	STN0533	บ้านสวนป่าทุ่งเกวียน	6	เวียงตาล	ห้างฉัตร	ลำปาง	07 แม่น้ำวัง	แม่น้ำวังตอนกลาง	2,027,013	526405.082	18.3327	99.2499	2553	สถานีเตือนภัย	ใช้การได้	053-465-403	สถานีหลัก	นายสุรพรรณ ธิห้วย	093-614-6985, 081-257-1601	ส่วนอุทกวิทยาที่ 1 เชียงใหม่
105	STN0534	บ้านปางยาว	8	แม่พริก	แม่พริก	ลำปาง	07 แม่น้ำวัง	แม่น้ำวังตอนล่าง	1,946,408	496254.804	17.6043	98.9647	2553	สถานีเตือนภัย	ใช้การได้	053-465-403	สถานีหลัก	นางกัญญ์ญ	091-9200658	ส่วนอุทกวิทยาที่ 1 เชียงใหม่
106	STN0535	บ้านสันขี้เหล็ก	10	แม่พริก	แม่พริก	ลำปาง	07 แม่น้ำวัง	แม่น้ำวังตอนล่าง	1,932,913	509332.102	17.4823	99.0879	2553	สถานีเตือนภัย	ใช้การได้	053-465-403	สถานีหลัก	นายอ๊อด เตรียมวงศ์	081-746-4656	ส่วนอุทกวิทยาที่ 1 เชียงใหม่
107	STN0536	บ้านแม่หีต	1	วังแก้ว	วังเหนือ	ลำปาง	07 แม่น้ำวัง	แม่น้ำวังตอนบน	2,138,166	564738	19.33641	99.61633	2553	สถานีเตือนภัย	ใช้การได้	053-465-403	สถานีหลัก	นางบัวซอน เครืออินตา	085-707-7547,080-6735447	ส่วนอุทกวิทยาที่ 1 เชียงใหม่
108	STN0537	บ้านแม่แสม	6	ตะเคียนปม	ทุ่งหัวช้าง	ลำพูน	06 แม่น้ำปิง	น้ำแม่ลี้	1,996,138	504212.052	18.0538	99.0398	2553	สถานีเตือนภัย	ใช้การได้	053-465-403	สถานีหลัก	นายสนม เชียงแขก	089-2621679	ส่วนอุทกวิทยาที่ 1 เชียงใหม่
109	STN0583	บ้านนาฟอน	4	บ่อหลวง	ฮอด	เชียงใหม่	01 แม่น้ำสาละวิน	น้ำแม่ริด	2,000,180	431700	18.09385	98.36534	2554	สถานีเตือนภัย	ใช้การได้	053-465-403	สถานีหลัก	นายอำนวย ขาวจันทร์ตา	082-1887914	ส่วนอุทกวิทยาที่ 1 เชียงใหม่
110	STN0585	บ้านยางแก้ว	10	อมก๋อย	อมก๋อย	เชียงใหม่	06 แม่น้ำปิง	น้ำแม่ตื่น	1,974,900	438090	17.85826	98.41375	2554	สถานีเตือนภัย	ใช้การได้	053-465-403	สถานีหลัก	นายวิชัย สิงห์แก้ว	081-169-7773,061-2086966	ส่วนอุทกวิทยาที่ 1 เชียงใหม่
111	STN0586	บ้านแม่สูนน้อย	3	แม่สูน	ฝาง	เชียงใหม่	03 แม่น้ำกก	น้ำแม่ฝาง	2,196,790	514300	19.85745	99.13488	2554	สถานีเตือนภัย	ใช้การได้	053-465-403	สถานีหลัก	นายสุทัศน์ วงค์ชัย	081-992-0496,094-6958906	ส่วนอุทกวิทยาที่ 1 เชียงใหม่
112	STN0587	บ้านนามน	7	เมืองแหง	เวียงแหง	เชียงใหม่	06 แม่น้ำปิง	แม่น้ำแม่แตง	2,168,200	456900	19.61008	98.59487	2554	สถานีเตือนภัย	ใช้การได้	053-465-403	สถานีหลัก	น.ส.รุ่งนภา ต่านนวล	096-6856501,081-0273316	ส่วนอุทกวิทยาที่ 1 เชียงใหม่
113	STN0588	บ้านแม่แสะ	8	ป่าแป๋	แม่แตง	เชียงใหม่	06 แม่น้ำปิง	แม่น้ำแม่แตง	2,127,740	463960	19.24476	98.6543	2554	สถานีเตือนภัย	ใช้การได้	053-465-403	สถานีหลัก	นายกิติทัศน์ นาวิน	089-050-0455, 099-965-0695	ส่วนอุทกวิทยาที่ 1 เชียงใหม่
114	STN0589	บ้านทุ่งโป่งได้	9	บ้านปง	หางดง	เชียงใหม่	06 แม่น้ำปิง	แม่น้ำปิงส่วนที่ 2	2,074,570	486560	18.76418	98.87335	2554	สถานีเตือนภัย	ใช้การได้	053-465-403	สถานีหลัก	นายอินควร อินเสาร์	088-415-8994	ส่วนอุทกวิทยาที่ 1 เชียงใหม่
115	STN0590	บ้านใหม่ดอนแก้ว	2	ทาเหนือ	แม่ออน	เชียงใหม่	06 แม่น้ำปิง	น้ำแม่กวง	2,069,450	531870	18.71694	99.30205	2554	สถานีเตือนภัย	ใช้การได้	053-465-403	สถานีหลัก	นายสำราญ กันตีมูล	084-894-1361	ส่วนอุทกวิทยาที่ 1 เชียงใหม่
116	STN0591	บ้านปางแฟน	5	ป่าเมี่ยง	ดอยสะเก็ด	เชียงใหม่	06 แม่น้ำปิง	น้ำแม่กวง	2,102,700	531800	19.01565	99.30426	2554	สถานีเตือนภัย	ใช้การได้	053-465-403	สถานีหลัก	นายวิวัฒน์ ขันอินทร์ดี๊บ	084-368-0048,093-9586235	ส่วนอุทกวิทยาที่ 1 เชียงใหม่
117	STN0592	บ้านขุนวาง	12	แม่วิน	แม่วาง	เชียงใหม่	06 แม่น้ำปิง	น้ำแม่งาน	2,059,210	449450	18.6229	98.51962	2554	สถานีเตือนภัย	ใช้การได้	053-465-403	สถานีหลัก	นายสุหยี่ แซ่ย่าง	089-432-3709, 062-2514903	ส่วนอุทกวิทยาที่ 1 เชียงใหม่
118	STN0593	บ้านแม่สะป๊อก	5	แม่วิน	แม่วาง	เชียงใหม่	06 แม่น้ำปิง	น้ำแม่งาน	2,063,920	462040	18.66504	98.63901	2554	สถานีเตือนภัย	ใช้การได้	053-465-403	สถานีหลัก	นายทองศุกร์ ปัจฉิมทัศนาการ	065-7098158,081-7646228	ส่วนอุทกวิทยาที่ 1 เชียงใหม่
119	STN0594	บ้านหนองเต่า	4	แม่วิน	แม่วาง	เชียงใหม่	06 แม่น้ำปิง	น้ำแม่งาน	2,065,430	452220	18.6805	98.55237	2554	สถานีเตือนภัย	ใช้การได้	053-465-403	สถานีหลัก	น.ส.ธมลวรรณ เชิญรักษ์ไพร,ครูลักษ์	097-9473537,093-3142168	ส่วนอุทกวิทยาที่ 1 เชียงใหม่
120	STN0595	บ้านหาดส้มป่อย	7	แม่สาบ	สะเมิง	เชียงใหม่	06 แม่น้ำปิง	น้ำแม่งาน	2,087,300	459330	18.8777	98.6121	2554	สถานีเตือนภัย	ใช้การได้	053-465-403	สถานีหลัก	นายรส มีแรง	099-580-4661	ส่วนอุทกวิทยาที่ 1 เชียงใหม่
121	STN0596	บ้านแม่ลานคำ	6	ทต.สะเมิงใต้	สะเมิง	เชียงใหม่	06 แม่น้ำปิง	น้ำแม่งาน	2,072,810	469930	18.77802	98.69913	2554	สถานีเตือนภัย	ใช้การได้	053-465-403	สถานีหลัก	นายพรสวรรค์ ชัยปรานีสุข	093-212-8230	ส่วนอุทกวิทยาที่ 1 เชียงใหม่
122	STN0597	บ้านแม่ศึก	6	แม่ศึก	แม่แจ่ม	เชียงใหม่	06 แม่น้ำปิง	น้ำแม่แจ่มตอนล่าง	2,051,680	430900	18.5536	98.34521	2554	สถานีเตือนภัย	ใช้การได้	053-465-403	สถานีหลัก	นายสมคิด มูลแก้ว	080-794-0122,098-1299845	ส่วนอุทกวิทยาที่ 1 เชียงใหม่
123	STN0598	บ้านหัวดอย	3	กองแขก	แม่แจ่ม	เชียงใหม่	06 แม่น้ำปิง	น้ำแม่แจ่มตอนล่าง	2,024,019	432688	18.30474	98.36306	2554	สถานีเตือนภัย	ใช้การได้	053-465-403	สถานีหลัก	นางศรีไพ ไชยกาล	094-0275827	ส่วนอุทกวิทยาที่ 1 เชียงใหม่
124	STN0599	บ้านแม่ลอง	3	บ้านทับ	แม่แจ่ม	เชียงใหม่	06 แม่น้ำปิง	น้ำแม่แจ่มตอนล่าง	2,038,030	419680	18.42797	98.24037	2554	สถานีเตือนภัย	ใช้การได้	053-465-403	สถานีหลัก	น.ส.อุทุมพร บุญนิอุดม	090-8932976	ส่วนอุทกวิทยาที่ 1 เชียงใหม่
125	STN0600	บ้านแม่ดูบ	9	โปงทุ่ง	ดอยเต่า	เชียงใหม่	06 แม่น้ำปิง	แม่หาด	1,984,396	480101	17.94627	98.80988	2554	สถานีเตือนภัย	ใช้การได้	053-465-403	สถานีหลัก	นายธวัชชัย แหนเศษ	086-187-4623,086-0514305	ส่วนอุทกวิทยาที่ 1 เชียงใหม่
126	STN0601	บ้านเมืองนะ	1	ทต.เมืองนะ	เชียงดาว	เชียงใหม่	06 แม่น้ำปิง	แม่น้ำปิงตอนบน	2,183,207	489643	19.73432	98.89713	2554	สถานีเตือนภัย	ใช้การได้	053-465-403	สถานีหลัก	นายสุพันธ์ พรมทอง	085-723-5384,082-4089045,085-708-6093 ภรรยา	ส่วนอุทกวิทยาที่ 1 เชียงใหม่
127	STN0602	บ้านนาหวาย	3	ทต.เมืองนะ	เชียงดาว	เชียงใหม่	06 แม่น้ำปิง	แม่น้ำปิงตอนบน	2,170,446	495760	19.6427	98.95473	2554	สถานีเตือนภัย	ใช้การได้	053-465-403	สถานีหลัก	นายสายันต์ โกมิตร	085-627-8376	ส่วนอุทกวิทยาที่ 1 เชียงใหม่
128	STN0603	บ้านแม่กอน	2	ทต.ทุ่งข้าวพวง	เชียงดาว	เชียงใหม่	06 แม่น้ำปิง	แม่น้ำปิงตอนบน	2,163,826	491943	19.57027	98.92202	2554	สถานีเตือนภัย	ใช้การได้	053-465-403	สถานีหลัก	นายอินพร บุญยศ	081-111-4227, 099-612-3208	ส่วนอุทกวิทยาที่ 1 เชียงใหม่
129	STN0604	บ้านห้วยจะค่าน	9	ทต.ปิงโค้ง	เชียงดาว	เชียงใหม่	06 แม่น้ำปิง	แม่น้ำปิงตอนบน	2,167,564	507354	19.60415	99.07059	2554	สถานีเตือนภัย	ใช้การได้	053-465-403	สถานีหลัก	นายวัชระ จะแอ	098-9380989,092-9939304	ส่วนอุทกวิทยาที่ 1 เชียงใหม่
130	STN0605	บ้านปางมะกง	11	ทต.ปิงโค้ง	เชียงดาว	เชียงใหม่	06 แม่น้ำปิง	แม่น้ำปิงตอนบน	2,147,580	509917	19.4229	99.09544	2554	สถานีเตือนภัย	ใช้การได้	053-465-403	สถานีหลัก	นายณนอม ศรีมณี	087-184-5843	ส่วนอุทกวิทยาที่ 1 เชียงใหม่
131	STN0606	บ้านแก่น้อย	2	ทต.เมืองนะ	เชียงดาว	เชียงใหม่	06 แม่น้ำปิง	แม่น้ำแม่แตง	2,175,770	477640	19.66521	98.79483	2554	สถานีเตือนภัย	ใช้การได้	053-465-403	สถานีหลัก	นางสาวกัญจนพร เด่นเจิดจ้า	093-3638389,093-1363991	ส่วนอุทกวิทยาที่ 1 เชียงใหม่
132	STN0607	บ้านดีนธาตุ	4	ป่าไหน่	พร้าว	เชียงใหม่	06 แม่น้ำปิง	แม่งัด	2,151,111	522541	19.42855	99.21249	2554	สถานีเตือนภัย	ใช้การได้	053-465-403	สถานีหลัก	นายเจริญ ทรายคำ	081-960-9571, 080-680-1900	ส่วนอุทกวิทยาที่ 1 เชียงใหม่

การตรวจสอบความพร้อมสถานีเตือนภัยน้ำหลาก - ดินถล่ม (Early Warning System) 2567

สำนักงานทรัพยากรน้ำที่ 1

ลำดับ	สถานี	บ้าน	หมู่	ตำบล	อำเภอ	จังหวัด	ลุ่มน้ำหลัก	ลุ่มน้ำสาขา	UTM_N	UTM_E	lat_y	long_x	ปีงบประมาณ	ประเภทสถานี	สภาพการใช้งาน	เบอร์โทรศัพท์	ประเภทบ้าน	ชื่อผู้รู้	เบอร์ผู้รู้	หน่วยงานที่รับผิดชอบ
133	STN0608	บ้านแม่เตาดิน	4	ห้วยแก้ว	แม่ออน	เชียงใหม่	06 แม่น้ำปิง	น้ำแม่กวง	2,087,700	527990	18.88117	99.26575	2554	สถานีเตือนภัย	ใช้การได้	053-465-403	สถานีหลัก	นางนภัทร กันตชานนท์	092-8246623	ส่วนอุทกวิทยาที่ 1 เชียงใหม่
134	STN0609	บ้านโปงทุ่ง	5	โปงทุ่ง	ดอยเต่า	เชียงใหม่	06 แม่น้ำปิง	น้ำแม่หาด	1,973,850	474040	17.85299	98.75245	2554	สถานีเตือนภัย	ใช้การได้	053-465-403	สถานีหลัก	นายไวยพจน์ แก้วจา	086-1876557	ส่วนอุทกวิทยาที่ 1 เชียงใหม่
135	STN0644	บ้านทุ่งปี้	1	ทุ่งฮั้ว	วังเหนือ	ลำปาง	07 แม่น้ำวัง	แม่น้ำวังตอนบน	2,128,400	567130	19.25391	99.63973	2554	สถานีเตือนภัย	ใช้การได้	053-465-403	สถานีหลัก	นายเสกสิทธิ์ อวดเร็ว	087-173-9848	ส่วนอุทกวิทยาที่ 1 เชียงใหม่
136	STN0645	บ้านทุ่งยาง	6	หัวเมือง	เมืองปาน	ลำปาง	07 แม่น้ำวัง	แม่น้ำสวย	2,104,435	554290	19.03181	99.51631	2554	สถานีเตือนภัย	ใช้การได้	053-465-403	สถานีหลัก	นายอินจันทร์ ไชยวงค์	062-5649379	ส่วนอุทกวิทยาที่ 1 เชียงใหม่
137	STN0646	บ้านทุ่งกล้วย	5	บ้านเอื้อม	เมือง	ลำปาง	07 แม่น้ำวัง	น้ำแม่ตุ๋ย	2,037,590	542307	18.43821	99.38766	2554	สถานีเตือนภัย	ใช้การได้	053-465-403	สถานีหลัก	นายเจนณรงค์ อุดสีบ	085-712-0302	ส่วนอุทกวิทยาที่ 1 เชียงใหม่
138	STN0647	บ้านป่าเห่ว	3	บ้านขอ	เมืองปาน	ลำปาง	07 แม่น้ำวัง	น้ำแม่ตุ๋ย	2,065,255	550586	18.68573	99.47137	2554	สถานีเตือนภัย	ใช้การได้	053-465-403	สถานีหลัก	นายปรีชา โนพิทย์	085-720-1146, 094-441-1669	ส่วนอุทกวิทยาที่ 1 เชียงใหม่
139	STN0648	บ้านป่าเรียง	11	ทุ่งกว๋าว	เมืองปาน	ลำปาง	07 แม่น้ำวัง	น้ำแม่ตุ๋ย	2,052,794	548514	18.56609	99.45825	2554	สถานีเตือนภัย	ใช้การได้	053-465-403	สถานีหลัก	นายอรรถศิลป์ รู้มาก	086-1937943	ส่วนอุทกวิทยาที่ 1 เชียงใหม่
140	STN0649	บ้านแม่ต๋ำ	1	ทต.เสริมข้าย	เสริมงาม	ลำปาง	07 แม่น้ำวัง	น้ำแม่ต๋ำ	1,982,460	515910	17.91228	99.1619	2554	สถานีเตือนภัย	ใช้การได้	053-465-403	สถานีหลัก	นายคำศุกร์ พันธ์กิติ	097-9366748	ส่วนอุทกวิทยาที่ 1 เชียงใหม่
141	STN0650	บ้านดงหนองจอก	9	ทต.เสริมข้าย	เสริมงาม	ลำปาง	07 แม่น้ำวัง	น้ำแม่ต๋ำ	1,992,243	515256	18.01854	99.14413	2554	สถานีเตือนภัย	ใช้การได้	053-465-403	สถานีหลัก	นายวิชาญ ทาอาสา	081-881-3066, 098-751-5596	ส่วนอุทกวิทยาที่ 1 เชียงใหม่
142	STN0651	บ้านปางมะโอ	8	วังเงิน	แม่ทะ	ลำปาง	07 แม่น้ำวัง	น้ำแม่จาง	1,996,436	571323	18.05254	99.6659	2554	สถานีเตือนภัย	ใช้การได้	053-465-403	สถานีหลัก	นางบุษยา	098-3267535,063-8097395	ส่วนอุทกวิทยาที่ 1 เชียงใหม่
143	STN0652	บ้านต้นฮ่างพัฒนา	7	บ้านค่า	เมือง	ลำปาง	07 แม่น้ำวัง	น้ำแม่ตุ๋ย	2,046,881	544229	18.50971	99.41839	2554	สถานีเตือนภัย	ใช้การได้	053-465-403	สถานีหลัก	นายพรมมา นันท์ตระกูล	093-2439868,061-0784323,086-1937943	ส่วนอุทกวิทยาที่ 1 เชียงใหม่
144	STN0653	บ้านทุ่งหลวง	5	ทต.เมืองยาว	ห้างฉัตร	ลำปาง	07 แม่น้ำวัง	แม่น้ำวังตอนกลาง	2,018,350	522900	18.254	99.21664	2554	สถานีเตือนภัย	รอเข้าตรวจเช็ค	053-465-403	สถานีหลัก	นายณรงค์ โกตี	087-830-4263, 080-673-8405	ส่วนอุทกวิทยาที่ 1 เชียงใหม่
145	STN0654	บ้านเด่นเหม้า	5	แม่ลาน	ลี้	ลำพูน	06 แม่น้ำปิง	น้ำแม่หาด	1,966,106	485244	17.7842	98.86032	2554	สถานีเตือนภัย	ใช้การได้	053-465-403	สถานีหลัก	นางรัตนาภรณ์ มั่นคง	082-400-6002,099-7493107	ส่วนอุทกวิทยาที่ 1 เชียงใหม่
146	STN0655	บ้านผาลาดเหนือ	15	นาทราย	ลี้	ลำพูน	06 แม่น้ำปิง	แม่ลี้	1,956,215	494291	17.69626	98.94551	2554	สถานีเตือนภัย	ใช้การได้	053-465-403	สถานีหลัก	นายวันดอน จาเต๋จะ	081-165-3788, 087-300-4407	ส่วนอุทกวิทยาที่ 1 เชียงใหม่
147	STN0656	บ้านแม่หว่างพัฒนา	2	นาทราย	ลี้	ลำพูน	06 แม่น้ำปิง	แม่ลี้	1,953,953	501240	17.6745	99.00673	2554	สถานีเตือนภัย	ใช้การได้	053-465-403	สถานีหลัก	นายสันติ ใจป้านวงค์	096-9542434,083-4327845	ส่วนอุทกวิทยาที่ 1 เชียงใหม่
148	STN0657	บ้านบวก	3	ทต.ดงดำ	ลี้	ลำพูน	06 แม่น้ำปิง	แม่ลี้	1,960,731	503935	17.73666	99.03679	2554	สถานีเตือนภัย	ใช้การได้	053-465-403	สถานีหลัก	นายชลิต นันทะแก้ว	093-140-9813, 095-6637321	ส่วนอุทกวิทยาที่ 1 เชียงใหม่
149	STN0658	บ้านห้วยปิง	3	บ้านป่วง	ทุ่งหัวช้าง	ลำพูน	06 แม่น้ำปิง	แม่ลี้	1,973,658	510848	17.84518	99.07408	2554	สถานีเตือนภัย	ใช้การได้	053-465-403	สถานีหลัก	นายตื๋บวัน ยอดคำ	061-3593688	ส่วนอุทกวิทยาที่ 1 เชียงใหม่
150	STN0659	บ้านปู	3	ทต.ลี้	ลี้	ลำพูน	06 แม่น้ำปิง	แม่ลี้	1,968,315	501685	17.83979	99.00548	2554	สถานีเตือนภัย	ใช้การได้	053-465-403	สถานีหลัก	นายวิชิต ใหม่ธรรม	097-3131626	ส่วนอุทกวิทยาที่ 1 เชียงใหม่
151	STN0660	บ้านสันวิไล	9	แม่ตืน	ลี้	ลำพูน	06 แม่น้ำปิง	แม่ลี้	1,985,259	491014	17.95738	98.91328	2554	สถานีเตือนภัย	ใช้การได้	053-465-403	สถานีหลัก	นายบุญช่วย สุภาไย	085-622-2344	ส่วนอุทกวิทยาที่ 1 เชียงใหม่
152	STN0788	บ้านสองธาร	1	บ้านทับ	แม่แจ่ม	เชียงใหม่	06 แม่น้ำปิง	น้ำแม่แจ่มตอนล่าง	2,041,843	427310	18.46565	98.31154	2554	สถานีเตือนภัย	ใช้การได้	053-465-403	สถานีหลัก	นายศศวรรษ อาภาประเสริฐ	091-071-6361, 092-2584023 อบต.บ้านทับ	ส่วนอุทกวิทยาที่ 1 เชียงใหม่
153	STN0838	บ้านสะลวงนอก	3	สะลวง	แม่ริม	เชียงใหม่	06 แม่น้ำปิง	น้ำแม่ริม	2,102,500	487880	19.01637	98.8805	2554	สถานีเตือนภัยระดับน้ำ	ใช้การได้	053-465-403	สถานีหลัก	นายอำนวย ติบพรอม	082-181-0014	ส่วนอุทกวิทยาที่ 1 เชียงใหม่
154	STN0840	บ้านใหม่รุ่งเจริญ	8	บ้านค่า	เมืองลำปาง	ลำปาง	07 แม่น้ำวัง	น้ำแม่ตุ๋ย	2,042,725	549247	18.4743	99.46646	2554	สถานีเตือนภัยระดับน้ำ	ใช้การได้	053-465-403	สถานีหลัก	นายเรืองยศ ม้าวทุ่งตัน	082-898-9832	ส่วนอุทกวิทยาที่ 1 เชียงใหม่
155	STN0841	บ้านแม่หาด	6	ป่าพลู	บ้านโฮ่ง	ลำพูน	06 แม่น้ำปิง	แม่ลี้	2,008,137	488677	18.16223	98.89294	2554	สถานีเตือนภัยระดับน้ำ	ใช้การได้	053-465-403	สถานีหลัก	นายสมโชย จันทร์มา,น.ส.รุงอรุณ์	089-5538009,085-7090457	ส่วนอุทกวิทยาที่ 1 เชียงใหม่
156	STN0874	บ้านแม่สะป๊วด	2	ทาสบเส้า	แม่ทา	ลำพูน	06 แม่น้ำปิง	น้ำแม่กวง	2,036,078	508553	18.41478	99.08098	2555	สถานีเตือนภัย	ใช้การได้	053-465-403	สถานีหลัก	นายธนัต ผดุงศักดิ์	085-711-2493	ส่วนอุทกวิทยาที่ 1 เชียงใหม่
157	STN0875	บ้านผาต่าน	14	ทากาศ	แม่ทา	ลำพูน	06 แม่น้ำปิง	น้ำแม่กวง	2,023,505	507329	18.36448	99.04261	2555	สถานีเตือนภัย	ใช้การได้	053-465-403	สถานีหลัก	น.ส.พิมพ์วิภา ยอดเขา	093-195-8335	ส่วนอุทกวิทยาที่ 1 เชียงใหม่
158	STN0876	บ้านหัวน้ำพัฒนา	9	แม่มอก	เถิน	ลำปาง	08 แม่น้ำยม	น้ำแม่หมอก	1,951,055	540426	17.64594	99.38112	2555	สถานีเตือนภัย	ใช้การได้	053-465-403	สถานีหลัก	นายชัยชนะ นันพชัย	093-279-7933	ส่วนอุทกวิทยาที่ 1 เชียงใหม่
159	STN0877	บ้านแม่ถอด	2	แม่ถอด	เถิน	ลำปาง	07 แม่น้ำวัง	แม่น้ำวังตอนล่าง	1,963,407	523946	17.75783	99.22589	2555	สถานีเตือนภัย	ใช้การได้	053-465-403	สถานีหลัก	นายพุฒิพงศ์ จินะละ	083-3235936	ส่วนอุทกวิทยาที่ 1 เชียงใหม่
160	STN0878	บ้านปางหละ	4	บ้านหวด	งาว	ลำปาง	08 แม่น้ำยม	แม่น้ำงาว	2,050,912	589314	18.54697	99.8463	2555	สถานีเตือนภัย	ใช้การได้	053-465-403	สถานีหลัก	นายอำพล เป็งบ่อง	081-492-4056, 093-1970470(ลูก),061-3765685(ภรรยา)	ส่วนอุทกวิทยาที่ 1 เชียงใหม่
161	STN0879	บ้านสันโป่ง	3	เสริมกลาง	เสริมงาม	ลำปาง	07 แม่น้ำวัง	น้ำแม่ต๋ำ	1,998,701	516140	18.07691	99.15253	2555	สถานีเตือนภัย	ใช้การได้	053-465-403	สถานีหลัก	นายนันทพงษ์ จันทร์ใจ	088-413-5159, 090-671-2816	ส่วนอุทกวิทยาที่ 1 เชียงใหม่
162	STN0880	บ้านทุ่งกวางทอง	3	ดอนไฟ	แม่ทะ	ลำปาง	07 แม่น้ำวัง	น้ำแม่จาง	2,002,499	568328	18.11021	99.64583	2555	สถานีเตือนภัย	ใช้การได้	053-465-403	สถานีหลัก	นายเสียงศล บุญเป็ง	081-289-6594, 054-828-568	ส่วนอุทกวิทยาที่ 1 เชียงใหม่
163	STN0881	บ้านแม่กองปิน	6	บ้านขอ	เมืองปาน	ลำปาง	07 แม่น้ำวัง	น้ำแม่ตุ๋ย	2,058,629	550115	18.61802	99.47507	2555	สถานีเตือนภัย	ใช้การได้	053-465-403	สถานีหลัก	นายไสว แลเล็ง	082-2305424,081-7362608	ส่วนอุทกวิทยาที่ 1 เชียงใหม่
164	STN0882	บ้านตึงเหนือ	2	วังทอง	วังเหนือ	ลำปาง	07 แม่น้ำวัง	แม่น้ำวังตอนบน	2,105,316	574552	19.03921	99.70849	2555	สถานีเตือนภัย	ใช้การได้	053-465-403	สถานีหลัก	นายไวยพจน์ สุวัฒนวงค์ษา	087-189-9045	ส่วนอุทกวิทยาที่ 1 เชียงใหม่
165	STN0883	บ้านปงถ้ำ	3	วังทอง	วังเหนือ	ลำปาง	07 แม่น้ำวัง	แม่น้ำวังตอนบน	2,114,199	573928	19.1195	99.70289	2555	สถานีเตือนภัย	ใช้การได้	053-465-403	สถานีหลัก	นายศรีแก้ว ซองดี	098-0928524	ส่วนอุทกวิทยาที่ 1 เชียงใหม่
166	STN0884	บ้านปางต้นหนุน	10	แจ้ซ้อน	เมืองปาน	ลำปาง	07 แม่น้ำวัง	แม่น้ำสวย	2,097,603	543834	18.97039	99.4164	2555	สถานีเตือนภัย	ใช้การได้	053-465-403	สถานีหลัก	นายสมบูรณ์ งามดี,นายสายันต์	063-8805787,095-1670912	ส่วนอุทกวิทยาที่ 1 เชียงใหม่
167	STN0885	บ้านแม่เดินเหนือ	13	แม่ถอด	เถิน	ลำปาง	07 แม่น้ำวัง	แม่น้ำวังตอนล่าง	1,961,225	520539	17.73814	99.19373	2555	สถานีเตือนภัย	ใช้การได้	053-465-403	สถานีหลัก	น.ส.จินดา หลวงชื่น	087-024-1726, 093-269-3354	ส่วนอุทกวิทยาที่ 1 เชียงใหม่
168	STN0886	บ้านนาไหม้	2	เมืองมาย	แจ้ห่ม	ลำปาง	07 แม่น้ำวัง	แม่น้ำวังตอนกลาง	2,058,012	573935	18.65979	99.70104	2555	สถานีเตือนภัย	ใช้การได้	053-465-403	สถานีหลัก	นางเย็น ตั้งเชิง	091-854-3143	ส่วนอุทกวิทยาที่ 1 เชียงใหม่
169	STN0887	บ้านไผ่แพะ	5	เมืองมาย	แจ้ห่ม	ลำปาง	07 แม่น้ำวัง	แม่น้ำวังตอนกลาง	2,058,012	566052	18.612	99.62613	2555	สถานีเตือนภัย	ใช้การได้	053-465-403	สถานีหลัก	นายวิชาญ บุญยืน	087-187-5743, 054-380-487	ส่วนอุทกวิทยาที่ 1 เชียงใหม่
170	STN0888	บ้านใหม่พัฒนา	8	บ้านร้อง	งาว	ลำปาง	08 แม่น้ำยม	แม่น้ำงาว	2,104,776	582727	19.03401	99.78615	2555	สถานีเตือนภัย	ใช้การได้	053-465-403	สถานีหลัก	น.ส.แสงจันทร์ คำหอม	081-4172605,061-0604147	ส่วนอุทกวิทยาที่ 1 เชียงใหม่
171	STN0889	บ้านสบงาย	5	เมืองงาย	เชียงดาว	เชียงใหม่	06 แม่น้ำปิง	แม่น้ำปิงตอนบน	2,153,959	496237	19.48017	98.96414	2555	สถานีเตือนภัย	ใช้การได้	053-465-403	สถานีหลัก	นายสุชาติ เลิศวรพล	064-4020085	ส่วนอุทกวิทยาที่ 1 เชียงใหม่
172	STN0890	บ้านต้นลาน	7	สบเปิง	แม่แดง	เชียงใหม่	06 แม่น้ำปิง	น้ำแม่ริม	2,110,107	484351	19.08381	98.85124	2555	สถานีเตือนภัย	ใช้การได้	053-465-403	สถานีหลัก	นายบุญทา เทียบวาจา	088-807-8029	ส่วนอุทกวิทยาที่ 1 เชียงใหม่
173	STN0891	บ้านปางเปา	8	ขี้เหล็ก	แม่แดง	เชียงใหม่	06 แม่น้ำปิง	แม่น้ำปิงส่วนที่ 2	2,109,159	490949	19.07528	98.91397	2555	สถานีเตือนภัย	ใช้การได้	053-465-403	สถานีหลัก	นายโกร แสนตวัน	081-030-1875	ส่วนอุทกวิทยาที่ 1 เชียงใหม่
174	STN0892	บ้านสหกรณ์แปลง 5	11	ป่าตุ้ม	พร้าว	เชียงใหม่	06 แม่น้ำปิง	น้ำแม่งัด	2,142,483	525260	19.3763	99.24055	2555	สถานีเตือนภัย	ใช้การได้	053-465-403	สถานีหลัก	นายเกียรติชัย แสนมี่	081-980-7863,085-8231927	ส่วนอุทกวิทยาที่ 1 เชียงใหม่
175	STN0893	บ้านเปียงหลวง	1	เปียงหลวง	เวียงแหง	เชียงใหม่	06 แม่น้ำปิง	แม่น้ำแม่แดง	2,176,526	460921	19.68373	98.62716	2555	สถานีเตือนภัย	ใช้การได้	053-465-403	สถานีหลัก	นายสุรศักดิ์ การะหงษ์	098-462-8564	ส่วนอุทกวิทยาที่ 1 เชียงใหม่
176	STN0918	บ้านกองลม	2	เมืองแหง	เวียงแหง	เชียงใหม่	06 แม่น้ำปิง	แม่น้ำแม่แดง	2,164,679	459628	19.57664	98.61507	2555	สถานีเตือนภัยระดับน้ำ	ใช้การได้	053-465-403	สถานีหลัก	นายศรีวงศ์ เชียวพรม	091-1573648,093-2850581	ส่วนอุทกวิทยาที่ 1 เชียงใหม่

การตรวจสอบความพร้อมสถานีเตือนภัยน้ำหลาก - ดินถล่ม (Early Warning System) 2567

สำนักงานทรัพยากรน้ำที่ 1

ลำดับ	สถานี	บ้าน	หมู่	ตำบล	อำเภอ	จังหวัด	ลุ่มน้ำหลัก	ลุ่มน้ำสาขา	UTM_N	UTM_E	lat_y	long_x	ปีงบประมาณ	ประเภทสถานี	สภาพการใช้งาน	เบอร์โทรศัพท์	ประเภทบ้าน	ชื่อผู้รู้	เบอร์ผู้รู้	หน่วยงานที่รับผิดชอบ
177	STN0919	บ้านแม่กะ	8	เชียงดาว	เชียงดาว	เชียงใหม่	06 แม่น้ำปิง	แม่น้ำปิงตอนบน	2,140,527	496959	19.35878	98.97114	2555	สถานีเตือนภัยระดับน้ำ	ใช้การได้	053-465-403	สถานีหลัก	นางบัวผัน คุณา	081-027-1873	ส่วนอุทกวิทยาที่ 1 เชียงใหม่
178	STN0920	บ้านท่าปู	11	แม่นาวาง	แม่อาย	เชียงใหม่	03 แม่น้ำกก	น้ำแม่ฝาง	2,209,769	542171	19.98407	99.4031	2555	สถานีเตือนภัย	ใช้การได้	053-465-403	สถานีหลัก	นายโหตุ จะบ่อ	097-9543307	ส่วนอุทกวิทยาที่ 1 เชียงใหม่
179	STN0921	บ้านห้วยใคร้	5	แม่คะ	ฝาง	เชียงใหม่	03 แม่น้ำกก	น้ำแม่ฝาง	2,190,716	522972	19.81221	99.21935	2555	สถานีเตือนภัย	ใช้การได้	053-465-403	สถานีหลัก	นายอัครวินท์ วันดา	093-1466336,053-969081	ส่วนอุทกวิทยาที่ 1 เชียงใหม่
180	STN0922	บ้านแปะ	4	บ้านแปะ	จอมทอง	เชียงใหม่	06 แม่น้ำปิง	แม่น้ำปิงส่วนที่ 3	2,017,777	457190	18.24896	98.59504	2555	สถานีเตือนภัยระดับน้ำ	ใช้การได้	053-465-403	สถานีหลัก	นายเฉลิม ไชยวรรณ์	080-677-9417	ส่วนอุทกวิทยาที่ 1 เชียงใหม่
181	STN0923	บ้านกองขากหลวง	7	สะเมิงใต้	สะเมิง	เชียงใหม่	06 แม่น้ำปิง	น้ำแม่งาน	2,092,179	470418	18.91537	98.72186	2555	สถานีเตือนภัยระดับน้ำ	ใช้การได้	053-465-403	สถานีหลัก	นายเสรี่ยม ดีระถา	093-598-2052	ส่วนอุทกวิทยาที่ 1 เชียงใหม่
182	STN0937	บ้านหลุกใต้	12	นาครัว	แม่ทะ	ลำปาง	07 แม่น้ำวัง	น้ำแม่จาง	2,004,728	556314	18.13071	99.53234	2555	สถานีเตือนภัยระดับน้ำ	ใช้การได้	053-465-403	สถานีหลัก	นายณรงค์ วงค์กันทะ	092-789-5294	ส่วนอุทกวิทยาที่ 1 เชียงใหม่
183	STN0938	บ้านเกาะทุ่งม่าน	12	ป่าพลู	บ้านโฮ่ง	ลำพูน	06 แม่น้ำปิง	น้ำแม่ลี้	2,020,733	481220	18.27602	98.82232	2555	สถานีเตือนภัยระดับน้ำ	ใช้การได้	053-465-403	สถานีหลัก	นายมานัส	089-850-3279	ส่วนอุทกวิทยาที่ 1 เชียงใหม่
184	STN0939	บ้านป่าหก	7	ลี้	ลี้	ลำพูน	06 แม่น้ำปิง	น้ำแม่ลี้	1,965,485	496956	17.77674	98.97128	2555	สถานีเตือนภัยระดับน้ำ	ใช้การได้	053-465-403	สถานีหลัก	นายสมพล บุญเจริญ	085-7162792	ส่วนอุทกวิทยาที่ 1 เชียงใหม่
185	STN1066	บ้านห้วยขมพู	8	แม่แดง	แม่แดง	เชียงใหม่	06 แม่น้ำปิง	แม่น้ำแม่แดง	2,120,582	492561	19.17852	98.92924	2558	สถานีเตือนภัย	ใช้การได้	053-465-403	สถานีหลัก	นายคำ กอบเงิน	086-191-7764	ส่วนอุทกวิทยาที่ 1 เชียงใหม่
186	STN1067	บ้านห้วยเดื่อ	9	ทุ่งหมีเงิน	แม่ทา	ลำพูน	06 แม่น้ำปิง	น้ำแม่กวง	2,031,804	495867	18.37616	98.96088	2558	สถานีเตือนภัย	ใช้การได้	053-465-403	สถานีหลัก	นางดารุณี กันทากาศ	082-195-0852	ส่วนอุทกวิทยาที่ 1 เชียงใหม่
187	STN1073	บ้านแจ้ซ้อน	1	ห้วยยาบ	บ้านธิ	ลำพูน	06 แม่น้ำปิง	น้ำแม่กวง	2,063,259	516212	18.6604	99.15372	2558	สถานีเตือนภัย	ใช้การได้	053-465-403	สถานีหลัก	นายสมศักดิ์ วงค์คม	082-764-0515, 063-8060900	ส่วนอุทกวิทยาที่ 1 เชียงใหม่
188	STN1084	บ้านไตรสภาวคาม	5	ปิงโค้ง	เชียงดาว	เชียงใหม่	06 แม่น้ำปิง	แม่น้ำปิงตอนบน	2,148,369	497819	19.42965	98.97922	2558	สถานีเตือนภัย	ใช้การได้	053-465-403	สถานีหลัก	นายธีรพงษ์ สามสาย	085-720-1800,061-2684959	ส่วนอุทกวิทยาที่ 1 เชียงใหม่
189	STN1090	บ้านป่าห้า	5	โหล่งขอด	พร้าว	เชียงใหม่	06 แม่น้ำปิง	น้ำแม่งัด	2,111,487	519243	19.09625	99.18294	2558	สถานีเตือนภัย	ใช้การได้	053-465-403	สถานีหลัก	นายชินกฤต ชัยมงคล	093-3141846,053-317610	ส่วนอุทกวิทยาที่ 1 เชียงใหม่
190	STN1091	บ้านป่าเลา	8	แม่หอพระ	แม่แดง	เชียงใหม่	06 แม่น้ำปิง	แม่น้ำปิงตอนบน	2,113,564	507225	19.1151	99.06869	2558	สถานีเตือนภัย	ใช้การได้	053-465-403	สถานีหลัก	นายบุญชู ผักกูด	062-0259207, 096-8687937(ภรรยา)	ส่วนอุทกวิทยาที่ 1 เชียงใหม่
191	STN1097	บ้านแม่เลย	1	สะเมิงเหนือ	สะเมิง	เชียงใหม่	06 แม่น้ำปิง	น้ำแม่ริม	2,107,104	469314	19.05649	98.70835	2558	สถานีเตือนภัย	ใช้การได้	053-465-403	สถานีหลัก	นางจิตตานันท์ ธิติน	097-918357,080-4645539	ส่วนอุทกวิทยาที่ 1 เชียงใหม่
192	STN1099	บ้านปางป่าคา	8	แม่แรม	แม่ริม	เชียงใหม่	06 แม่น้ำปิง	น้ำแม่ริม	2,096,087	485509	18.95711	98.86235	2558	สถานีเตือนภัย	ใช้การได้	053-465-403	สถานีหลัก	นายวิสุทธิ อภิบาลวนา	088-409-6895	ส่วนอุทกวิทยาที่ 1 เชียงใหม่
193	STN1100	บ้านปางไม้แดง	3	บ้านช้าง	แม่แดง	เชียงใหม่	06 แม่น้ำปิง	แม่น้ำปิงส่วนที่ 2	2,116,692	485831	19.14333	98.86526	2558	สถานีเตือนภัย	ใช้การได้	053-465-403	สถานีหลัก	นายเด่น พวงแก้ว	065-1800103, 080-6810622 (ภรรยา)	ส่วนอุทกวิทยาที่ 1 เชียงใหม่
194	STN1103	บ้านถ้ำ	5	เชียงดาว	เชียงดาว	เชียงใหม่	06 แม่น้ำปิง	แม่น้ำปิงตอนบน	2,144,626	492716	19.39582	98.93063	2558	สถานีเตือนภัย	ใช้การได้	053-465-403	สถานีหลัก	นายคำรณ อินต๊ะ	088-788-8926	ส่วนอุทกวิทยาที่ 1 เชียงใหม่
195	STN1104	บ้านป่าสักงาม	1	ลวงเหนือ	ดอยสะเก็ด	เชียงใหม่	06 แม่น้ำปิง	น้ำแม่กวง	2,099,624	513414	18.98908	99.12744	2558	สถานีเตือนภัย	ใช้การได้	053-465-403	สถานีหลัก	นายวิชัย ปันใจ	065-032-5790	ส่วนอุทกวิทยาที่ 1 เชียงใหม่
196	STN1106	บ้านไชยงาม	9	แม่แวน	พร้าว	เชียงใหม่	06 แม่น้ำปิง	น้ำแม่งัด	2,135,966	522582	19.31744	99.21497	2558	สถานีเตือนภัย	ใช้การได้	053-465-403	สถานีหลัก	นายบันดิษฐ์ ไชยนุรักษ์	081-029-3361	ส่วนอุทกวิทยาที่ 1 เชียงใหม่
197	STN1108	บ้านแม่ดอกแดง	1	เชิงดอย	ดอยสะเก็ด	เชียงใหม่	06 แม่น้ำปิง	น้ำแม่กวง	2,089,627	521207	18.89866	99.20137	2558	สถานีเตือนภัย	ใช้การได้	053-465-403	สถานีหลัก	นางสายสมร ขีดขิน	080-9819913	ส่วนอุทกวิทยาที่ 1 เชียงใหม่
198	STN1109	บ้านแม่สายนาเลา	9	โหล่งขอด	พร้าว	เชียงใหม่	06 แม่น้ำปิง	น้ำแม่งัด	2,115,525	522443	19.13271	99.2134	2558	สถานีเตือนภัย	ใช้การได้	053-465-403	สถานีหลัก	นายควรชิต ปันลัดโทน	085-705-9985, 091-743-4156	ส่วนอุทกวิทยาที่ 1 เชียงใหม่
199	STN1110	บ้านแม่หวาน	3	ป่าเมี่ยง	ดอยสะเก็ด	เชียงใหม่	06 แม่น้ำปิง	น้ำแม่กวง	2,096,183	524602	18.95788	99.23369	2558	สถานีเตือนภัย	ใช้การได้	053-465-403	สถานีหลัก	นายเสกสรร คำมูลดี	081-023-1522, 094-9452060(ภรรยา)	ส่วนอุทกวิทยาที่ 1 เชียงใหม่
200	STN1112	บ้านแม่โจ้	1	บ้านเป้า	แม่แดง	เชียงใหม่	06 แม่น้ำปิง	แม่น้ำปิงตอนบน	2,124,158	500711	19.21085	99.00676	2558	สถานีเตือนภัย	รอเข้าตรวจเช็ค	053-465-403	สถานีหลัก	นางสมศรี อภิชัย	084-810-2640	ส่วนอุทกวิทยาที่ 1 เชียงใหม่
201	STN1113	บ้านป่าอิ้น	4	บ้านโป่ง	พร้าว	เชียงใหม่	06 แม่น้ำปิง	น้ำแม่งัด	2,143,501	515854	19.3856	99.15098	2558	สถานีเตือนภัย	ใช้การได้	053-465-403	สถานีหลัก	นายสมศักดิ์ สิทธิครอง	080-122-0782	ส่วนอุทกวิทยาที่ 1 เชียงใหม่
202	STN1114	บ้านแม่แพะ	2	สะเมิงเหนือ	สะเมิง	เชียงใหม่	06 แม่น้ำปิง	น้ำแม่งาน	2,102,026	468771	19.01059	98.70327	2558	สถานีเตือนภัย	ใช้การได้	053-465-403	สถานีหลัก	นายสมชาย อินไชย	093-1733149	ส่วนอุทกวิทยาที่ 1 เชียงใหม่
203	STN1115	บ้านอังคาย	4	ยั้งเมิน	สะเมิง	เชียงใหม่	06 แม่น้ำปิง	น้ำแม่งาน	2,096,093	455611	18.95673	98.57836	2558	สถานีเตือนภัย	ใช้การได้	053-465-403	สถานีหลัก	นายวัฒนา สายเชื่อนสี	085-721-2976,065-4365856	ส่วนอุทกวิทยาที่ 1 เชียงใหม่
204	STN1116	บ้านแพะแม่แฝกใหม่	10	เจดีย์แม่ครัว	สันทราย	เชียงใหม่	06 แม่น้ำปิง	น้ำแม่กวง	2,100,201	499192	18.99434	98.99232	2558	สถานีเตือนภัย	ใช้การได้	053-465-403	สถานีหลัก	นายประหยัด มอญยิ่ง	088-433-0215	ส่วนอุทกวิทยาที่ 1 เชียงใหม่
205	STN1118	บ้านห้วยหก	5	เมืองแหง	เวียงแหง	เชียงใหม่	06 แม่น้ำปิง	แม่น้ำแม่แดง	2,160,958	462618	19.54307	98.64366	2558	สถานีเตือนภัย	ใช้การได้	053-465-403	สถานีหลัก	นายบุญเด่น ดวงจันทร์	081-7249530	ส่วนอุทกวิทยาที่ 1 เชียงใหม่
206	STN1119	บ้านทาป่าเปา	6	ทาปลาดุก	แม่ทา	ลำพูน	06 แม่น้ำปิง	น้ำแม่กวง	2,043,076	520069	18.47795	99.19009	2558	สถานีเตือนภัย	ใช้การได้	053-465-403	สถานีหลัก	นายภาณุภาคย์ คำนาศักดิ์	082-185-2954	ส่วนอุทกวิทยาที่ 1 เชียงใหม่
207	STN1120	บ้านห้วยเป้า	1	ทุ่งข้าวพวง	เชียงดาว	เชียงใหม่	06 แม่น้ำปิง	แม่น้ำปิงตอนบน	2,163,177	495383	19.56347	98.95598	2558	สถานีเตือนภัย	ใช้การได้	053-465-403	สถานีหลัก	นายเดิง ขัดหลง	089-850-9940	ส่วนอุทกวิทยาที่ 1 เชียงใหม่
208	STN1121	บ้านทุ่งบวกข้าว	6	แม่ปิง	พร้าว	เชียงใหม่	06 แม่น้ำปิง	น้ำแม่งัด	2,125,345	520916	19.22147	99.19899	2558	สถานีเตือนภัย	ใช้การได้	053-465-403	สถานีหลัก	นายเกษม เป็งศิริ	085-621-5791, 081-960-8260	ส่วนอุทกวิทยาที่ 1 เชียงใหม่
209	STN1127	บ้านแม่ปะ	6	สะเมิงเหนือ	สะเมิง	เชียงใหม่	06 แม่น้ำปิง	น้ำแม่งาน	2,095,881	473352	18.95512	98.74688	2558	สถานีเตือนภัย	ใช้การได้	053-465-403	สถานีหลัก	นายดำเนิน ไชยชะนะ	083-564-8694, 083-156-2279,090-3212232	ส่วนอุทกวิทยาที่ 1 เชียงใหม่
210	STN1129	บ้านแมใต้	2	บ่อแก้ว	สะเมิง	เชียงใหม่	06 แม่น้ำปิง	น้ำแม่งาน	2,081,722	460483	18.82695	98.62493	2558	สถานีเตือนภัย	ใช้การได้	053-465-403	สถานีหลัก	นายพรีดาพา ฉันทาอุกุล	061-5974218	ส่วนอุทกวิทยาที่ 1 เชียงใหม่
211	STN1130	บ้านศรีบัวบาน	1	ศรีบัวบาน	เมืองลำพูน	ลำพูน	06 แม่น้ำปิง	น้ำแม่กวง	2,048,404	510306	18.52618	99.09765	2558	สถานีเตือนภัย	ใช้การได้	053-465-403	สถานีหลัก	นายทองอิน โนโชติ	090-472-8542, 098-3976594	ส่วนอุทกวิทยาที่ 1 เชียงใหม่
212	STN1131	อช.ดอยผ้าห่มปก	0	โป่งน้ำร้อน	ฝาง	เชียงใหม่	03 แม่น้ำกก	น้ำแม่ฝาง	2,216,591	515132	20.04612	99.1447	2558	สถานีเตือนภัย	ใช้การได้	053-465-403	สถานีหลัก	นายมานพ แสงคำ	081-3864842,091-8522968	ส่วนอุทกวิทยาที่ 1 เชียงใหม่
213	STN1136	บ้านแม่ตืน	3	แม่ตืน	ลี้	ลำพูน	06 แม่น้ำปิง	น้ำแม่ลี้	1,991,692	487815	18.01358	98.88489	2558	สถานีเตือนภัย	ใช้การได้	053-465-403	สถานีหลัก	นายณัฐพงษ์ ธงคำ	095-5502076	ส่วนอุทกวิทยาที่ 1 เชียงใหม่
214	STN1137	บ้านสงก่าย	3	กื้ดช้าง	แม่แดง	เชียงใหม่	06 แม่น้ำปิง	แม่น้ำแม่แดง	2,126,753	477213	19.23418	98.78319	2558	สถานีเตือนภัย	ใช้การได้	053-465-403	สถานีหลัก	นายสวัสดิ์ วิจารย์	081-3537241	ส่วนอุทกวิทยาที่ 1 เชียงใหม่
215	STN1138	บ้านวงศ์ษาพัฒนา	1	แม่ตืน	ลี้	ลำพูน	06 แม่น้ำปิง	น้ำแม่ลี้	1,981,901	498853	17.92512	98.98917	2558	สถานีเตือนภัย	ใช้การได้	053-465-403	สถานีหลัก	นางสายบัว อ่อมใจกาศ	082-972-2437	ส่วนอุทกวิทยาที่ 1 เชียงใหม่
216	STN1140	บ้านป่าไผ่	1	ป่าไผ่	ลี้	ลำพูน	06 แม่น้ำปิง	น้ำแม่ลี้	1,976,593	492160	17.87713	98.92599	2558	สถานีเตือนภัย	ใช้การได้	053-465-403	สถานีหลัก	นายวินัย ศิรินาวา	088-4099867,093-0717243	ส่วนอุทกวิทยาที่ 1 เชียงใหม่
217	STN1141	บ้านแมใคร้	7	ป่าแป๋	แม่แดง	เชียงใหม่	06 แม่น้ำปิง	น้ำแม่ริม	2,110,519	466561	19.08731	98.68212	2558	สถานีเตือนภัย	ใช้การได้	053-465-403	สถานีหลัก	นายบุญเป็ง กะหลู่	062-308-3719, 086-3540254	ส่วนอุทกวิทยาที่ 1 เชียงใหม่
218	STN1142	บ้านแม่ป่ามนอก	3	ปิงโค้ง	เชียงดาว	เชียงใหม่	06 แม่น้ำปิง	แม่น้ำปิงตอนบน	2,149,896	503000	19.44345	99.02858	2558	สถานีเตือนภัย	ใช้การได้	053-465-403	สถานีหลัก	นายลือศักดิ์ แซ่ว่าง	061-2720042,080-0401042(ภรรยา)	ส่วนอุทกวิทยาที่ 1 เชียงใหม่
219	STN1143	บ้านแม่แดดน้อย	4	แม่แดด	กัลยาณิวัฒนา	เชียงใหม่	06 แม่น้ำปิง	น้ำแม่แจ่มตอนบน	2,097,017	438500	18.96464	98.41581	2558	สถานีเตือนภัย	ใช้การได้	053-465-403	สถานีหลัก	นายบุญทอง เสพรรณ	082-2430521	ส่วนอุทกวิทยาที่ 1 เชียงใหม่
220	STN1151	บ้านร้องธาร	6	ศรีดงเย็น	ไชยปราการ	เชียงใหม่	03 แม่น้ำกก	น้ำแม่ฝาง	2,175,137	515418	19.6715	99.14709	2558	สถานีเตือนภัย	ใช้การได้	053-465-403	สถานีหลัก	นางสาวมัทกาญ เต๋โจ	091-3018158ม061-8856869	ส่วนอุทกวิทยาที่ 1 เชียงใหม่

การตรวจสอบความพร้อมสถานีเตือนภัยน้ำหลาก - ดินถล่ม (Early Warning System) 2567

สำนักงานทรัพยากรน้ำที่ 1

ลำดับ	สถานี	บ้าน	หมู่	ตำบล	อำเภอ	จังหวัด	ลุ่มน้ำหลัก	ลุ่มน้ำสาขา	UTM_N	UTM_E	lat_y	long_x	ปีงบประมาณ	ประเภทสถานี	สภาพการใช้งาน	เบอร์โทรศัพท์	ประเภทบ้าน	ชื่อผู้รู้	เบอร์ผู้รู้	หน่วยงานที่รับผิดชอบ
221	STN1153	บ้านแม่จ่อง	7	ศรีวิชัย	สี้	ลำพูน	06 แม่น้ำปิง	น้ำแม่สี้	1,993,959	495267	18.0341	98.95528	2558	สถานีเตือนภัย	ใช้การได้	053-465-403	สถานีหลัก	นายสงัด ด้วงประสิทธิ์	061-680-1997, 092-5940576	ส่วนอุทกวิทยาที่ 1 เชียงใหม่
222	STN1154	บ้านโป่งนก	8	บ้านสหกรณ์	แม่ออน	เชียงใหม่	06 แม่น้ำปิง	น้ำแม่กวง	2,079,508	523983	18.80718	99.22761	2558	สถานีเตือนภัย	ใช้การได้	053-465-403	สถานีหลัก	นางสวรรณ ไชยวงค์	080-503-3928	ส่วนอุทกวิทยาที่ 1 เชียงใหม่
223	STN1155	บ้านกองขากน้อย	8	สะเมิงใต้	สะเมิง	เชียงใหม่	06 แม่น้ำปิง	น้ำแม่งาน	2,088,547	466464	18.88874	98.68158	2558	สถานีเตือนภัย	ใช้การได้	053-465-403	สถานีหลัก	นายปรีดา โปธา	080-1285117	ส่วนอุทกวิทยาที่ 1 เชียงใหม่
224	STN1156	บ้านใหม่สามัคคี	10	ปิงโค้ง	เชียงดาว	เชียงใหม่	06 แม่น้ำปิง	แม่น้ำปิงตอนบน	2,158,254	505818	19.51898	99.05545	2558	สถานีเตือนภัย	ใช้การได้	053-465-403	สถานีหลัก	นายณรงค์ ไชยหาญ	089-266-9571	ส่วนอุทกวิทยาที่ 1 เชียงใหม่
225	STN1161	บ้านก้อทุ่ง	1	ก้อ	สี้	ลำพูน	06 แม่น้ำปิง	แม่น้ำปิงส่วนที่ 3	1,948,962	477685	17.62728	98.78965	2558	สถานีเตือนภัย	ใช้การได้	053-465-403	สถานีหลัก	นายบุญเล่ง เชียงยศ	098-7977696,062-3037550 (ภรรยา)	ส่วนอุทกวิทยาที่ 1 เชียงใหม่
226	STN1162	บ้านวังดิน	4	วังดิน	สี้	ลำพูน	06 แม่น้ำปิง	น้ำแม่สี้	1,968,272	494399	17.80192	98.94715	2558	สถานีเตือนภัย	ใช้การได้	053-465-403	สถานีหลัก	นายไกรกรุง ถานะสม	053-979600,065-2516913	ส่วนอุทกวิทยาที่ 1 เชียงใหม่
227	STN1163	บ้านแม่บอนใต้	10	บ้านปวง	ทุ่งหัวช้าง	ลำพูน	06 แม่น้ำปิง	น้ำแม่สี้	1,978,938	509547	17.89832	99.09013	2558	สถานีเตือนภัย	ใช้การได้	053-465-403	สถานีหลัก	นายสุขใบ ค้างศิริ	081-020-9355	ส่วนอุทกวิทยาที่ 1 เชียงใหม่
228	STN1168	บ้านแม่ตะละมัง	7	แม่แดด	กัลยาณิวัฒนา	เชียงใหม่	06 แม่น้ำปิง	น้ำแม่แจ่มตอนบน	2,093,679	442646	18.93459	98.45529	2558	สถานีเตือนภัย	ใช้การได้	053-465-403	สถานีหลัก	นายตัวะ แสงท้าววิวัฒน์	080-678-5923	ส่วนอุทกวิทยาที่ 1 เชียงใหม่
229	STN1170	บ้านผาเงิบ	11	นครเจดีย์	ป่าซาง	ลำพูน	06 แม่น้ำปิง	แม่น้ำปิงส่วนที่ 2	2,025,140	491348	18.31592	98.91812	2558	สถานีเตือนภัย	ใช้การได้	053-465-403	สถานีหลัก	นายสุทัศน์ ปัญญากาศ	089-9531174,087-1797648(ภรรยา)	ส่วนอุทกวิทยาที่ 1 เชียงใหม่
230	STN1171	บ้านร่มไทย	14	ท่าตอน	แม่อาย	เชียงใหม่	03 แม่น้ำกก	น้ำแม่กกตอนล่าง	2,218,529	537692	20.06332	99.36047	2558	สถานีเตือนภัย	ใช้การได้	053-465-403	สถานีหลัก	นายประเสริฐ กายทวน	089-558-6706	ส่วนอุทกวิทยาที่ 1 เชียงใหม่
231	STN1173	บ้านต้นจุ้น	3	หัวเมือง	เมืองปาน	ลำปาง	07 แม่น้ำวัง	แม่น้ำสวย	2,092,969	555356	18.92823	99.52572	2558	สถานีเตือนภัย	รอเข้าตรวจเช็ค	053-465-403	สถานีหลัก	นายนิพนธ์ เสียงดี	080-1304514,061-2027445	ส่วนอุทกวิทยาที่ 1 เชียงใหม่
232	STN1176	บ้านปงแท่น	1	จางเหนือ	แม่เมาะ	ลำปาง	07 แม่น้ำวัง	น้ำแม่จาง	2,030,194	594077	18.35953	99.89046	2558	สถานีเตือนภัย	ใช้การได้	053-465-403	สถานีหลัก	นายสุวิน รูปทอง	080-128-6676	ส่วนอุทกวิทยาที่ 1 เชียงใหม่
233	STN1177	บ้านผาแดง	6	ทุ่งฮั้ว	วังเหนือ	ลำปาง	07 แม่น้ำวัง	แม่น้ำวังตอนบน	2,124,235	570980	19.2103	99.67524	2558	สถานีเตือนภัย	ใช้การได้	053-465-403	สถานีหลัก	นายทนง เสียงเล็ก	061-304-1895	ส่วนอุทกวิทยาที่ 1 เชียงใหม่
234	STN1179	บ้านแม่สุกใน	4	วังซ้าย	วังเหนือ	ลำปาง	07 แม่น้ำวัง	แม่น้ำวังตอนบน	2,119,121	569796	19.16413	99.66379	2558	สถานีเตือนภัย	ใช้การได้	053-465-403	สถานีหลัก	นายสมศักดิ์ คอสั้น	094-6168955	ส่วนอุทกวิทยาที่ 1 เชียงใหม่
235	STN1180	บ้านกิวลม	8	บ่อหลวง	ฮอด	เชียงใหม่	01 แม่น้ำสาละวิน	น้ำแม่วิด	2,005,665	433270	18.13888	98.36917	2558	สถานีเตือนภัย	ใช้การได้	053-465-403	สถานีหลัก	นายสมจินต์ ขุ่มอินจักร์	093-263-8151	ส่วนอุทกวิทยาที่ 1 เชียงใหม่
236	STN1184	บ้านแก่น	7	นายาง	สบปราบ	ลำปาง	07 แม่น้ำวัง	แม่น้ำวังตอนล่าง	1,982,771	529159	17.93279	99.27534	2558	สถานีเตือนภัย	ใช้การได้	053-465-403	สถานีหลัก	นายสมจินต์ ขุ่มอินจักร์	086-116-2287, 061-797-9900	ส่วนอุทกวิทยาที่ 1 เชียงใหม่
237	STN1190	บ้านช่างเคิ่ง	9	บ้านตาล	ฮอด	เชียงใหม่	06 แม่น้ำปิง	แม่น้ำปิงส่วนที่ 3	2,001,203	466887	18.09933	98.68703	2558	สถานีเตือนภัย	ใช้การได้	053-465-403	สถานีหลัก	นางสาวจารุวรรณ กันทาดง	086-197-7883, 098-5489031	ส่วนอุทกวิทยาที่ 1 เชียงใหม่
238	STN1194	บ้านดง	5	บ้านแลง	เมืองลำปาง	ลำปาง	07 แม่น้ำวัง	แม่น้ำวังตอนกลาง	2,042,888	572767	18.47509	99.68923	2558	สถานีเตือนภัย	ใช้การได้	053-465-403	สถานีหลัก	นายด่วน ปุ้มตะมะ	087-186-5910	ส่วนอุทกวิทยาที่ 1 เชียงใหม่
239	STN1195	บ้านด่าน	2	สันดอนแก้ว	แม่ทะ	ลำปาง	07 แม่น้ำวัง	น้ำแม่จาง	1,989,836	553928	17.99617	99.5094	2558	สถานีเตือนภัย	ใช้การได้	053-465-403	สถานีหลัก	นางศรีบาน สิงห์มณี	087-180-6424,061-3256344	ส่วนอุทกวิทยาที่ 1 เชียงใหม่
240	STN1199	บ้านทุ่ง	5	สบปราบ	สบปราบ	ลำปาง	07 แม่น้ำวัง	แม่น้ำวังตอนล่าง	1,976,266	538437	17.87385	99.36282	2558	สถานีเตือนภัย	ใช้การได้	053-465-403	สถานีหลัก	นายอรรถพันธ์ คำแก้ว	082-039-5672	ส่วนอุทกวิทยาที่ 1 เชียงใหม่
241	STN1200	บ้านทุ่งตอน	2	วังเงิน	แม่ทะ	ลำปาง	07 แม่น้ำวัง	น้ำแม่จาง	2,003,634	564847	18.12058	99.61297	2558	สถานีเตือนภัย	ใช้การได้	053-465-403	สถานีหลัก	นายโพ่น แก้วหนองยาง	085-344-6763,093-2580744	ส่วนอุทกวิทยาที่ 1 เชียงใหม่
242	STN1219	บ้านแม่กื๊ด	1	ทุ่งงาม	เสริมงาม	ลำปาง	07 แม่น้ำวัง	น้ำแม่ตำ	2,000,535	528768	18.09335	99.27189	2558	สถานีเตือนภัย	ใช้การได้	053-465-403	สถานีหลัก	นายจันทร์ ก่องแก่น	095-1340576	ส่วนอุทกวิทยาที่ 1 เชียงใหม่
243	STN1222	บ้านแม่เชียงรายบน	4	พระบาทวังตวง	แม่พริก	ลำปาง	07 แม่น้ำวัง	แม่น้ำวังตอนล่าง	1,919,588	515429	17.36182	99.14523	2558	สถานีเตือนภัย	ใช้การได้	053-465-403	สถานีหลัก	นายประจวบ นาค	061-373-2800	ส่วนอุทกวิทยาที่ 1 เชียงใหม่
244	STN1223	บ้านแม่สงเหนือ	6	ร่องเคาะ	วังเหนือ	ลำปาง	07 แม่น้ำวัง	แม่น้ำวังตอนบน	2,098,148	561722	18.97486	99.58634	2558	สถานีเตือนภัย	ใช้การได้	053-465-403	สถานีหลัก	นายปัญญา รสหอม	089-553-7815, 080-906-1886	ส่วนอุทกวิทยาที่ 1 เชียงใหม่
245	STN1224	บ้านแม่บวนใต้	10	โป่งทุ่ง	ดอยเต่า	เชียงใหม่	06 แม่น้ำปิง	น้ำแม่หาด	1,978,410	479211	17.89347	98.80374	2558	สถานีเตือนภัย	ใช้การได้	053-465-403	สถานีหลัก	นายปิยะพงษ์ ถาโน	098-009-9413,083-0073317	ส่วนอุทกวิทยาที่ 1 เชียงใหม่
246	STN1225	บ้านแม่อิบ	3	บ้านกิ่ว	แม่ทะ	ลำปาง	07 แม่น้ำวัง	น้ำแม่จาง	1,993,454	558945	18.02874	99.55689	2558	สถานีเตือนภัย	ใช้การได้	053-465-403	สถานีหลัก	นายณรงค์ ไชยชมภู	098-0369661,093-2814653, 097-9342101(ภรรยา)	ส่วนอุทกวิทยาที่ 1 เชียงใหม่
247	STN1232	บ้านวังโป่ง	2	วังใต้	วังเหนือ	ลำปาง	07 แม่น้ำวัง	แม่น้ำวังตอนบน	2,111,693	565056	19.09716	99.61846	2558	สถานีเตือนภัย	รอเข้าตรวจเช็ค	053-465-403	สถานีหลัก	นายสุณธร สุภายอง	093-2480465	ส่วนอุทกวิทยาที่ 1 เชียงใหม่
248	STN1234	บ้านสมัยเหนือ	1	สมัย	สบปราบ	ลำปาง	07 แม่น้ำวัง	แม่น้ำวังตอนล่าง	1,979,689	544063	17.90468	99.416	2558	สถานีเตือนภัย	ใช้การได้	053-465-403	สถานีหลัก	นายสมศักดิ์ คำแปง	085-712-9710	ส่วนอุทกวิทยาที่ 1 เชียงใหม่
249	STN1240	บ้านหนองหล่ม	5	หนองหล่ม	ห้างฉัตร	ลำปาง	07 แม่น้ำวัง	แม่น้ำวังตอนกลาง	2,027,435	542255	18.33626	99.39991	2558	สถานีเตือนภัย	ใช้การได้	053-465-403	สถานีหลัก	นายอนุชา ภูวัง	093-136-1005, 089-962-7293	ส่วนอุทกวิทยาที่ 1 เชียงใหม่
250	STN1248	บ้านแม่ตืบหลวง	2	แม่ตืบ	งาว	ลำปาง	08 แม่น้ำยม	แม่น้ำงาว	2,057,750	609950	18.60779	100.04219	2558	สถานีเตือนภัยระดับน้ำ	ซิมการ์ดชำรุด	053-465-403	สถานีหลัก	นายอลงกต สุธรรม	084-807-7263	ส่วนอุทกวิทยาที่ 1 เชียงใหม่
251	STN1252	บ้านใหม่พัฒนา	8	แจ้ซ้อน	เมืองปาน	ลำปาง	07 แม่น้ำวัง	แม่น้ำสวย	2,085,131	552984	18.85746	99.50298	2558	สถานีเตือนภัย	ใช้การได้	053-465-403	สถานีหลัก	นางณัฐกานต์ สุวรรณวลัย	097-986-7133,098-1855771,098-1858501	ส่วนอุทกวิทยาที่ 1 เชียงใหม่
252	STN1254	บ้านฮ่าง	2	วังแก้ว	วังเหนือ	ลำปาง	07 แม่น้ำวัง	แม่น้ำวังตอนบน	2,132,682	566421	19.28679	99.63216	2558	สถานีเตือนภัย	ใช้การได้	053-465-403	สถานีหลัก	นายจักรี เกิดกูล	091-302-4108,089-5597300	ส่วนอุทกวิทยาที่ 1 เชียงใหม่
253	STN1256	บ้านทัพป่าเส้า	1	วังเหนือ	วังเหนือ	ลำปาง	07 แม่น้ำวัง	แม่น้ำวังตอนบน	2,122,123	564699	19.19143	99.61542	2558	สถานีเตือนภัย	ใช้การได้	053-465-403	สถานีหลัก	นายอุดม คำสิงห์อะ	061-4981634	ส่วนอุทกวิทยาที่ 1 เชียงใหม่
254	STN1257	บ้านทุ่งขาม	6	ใหม่พัฒนา	เกาะคา	ลำปาง	07 แม่น้ำวัง	แม่น้ำวังตอนกลาง	2,017,171	533476	18.24365	99.31666	2558	สถานีเตือนภัย	ใช้การได้	053-465-403	สถานีหลัก	นายภัคพล เลิศหล้า	087-190-7619	ส่วนอุทกวิทยาที่ 1 เชียงใหม่
255	STN1259	บ้านนายาบ	7	หัวเสือ	แม่ทะ	ลำปาง	07 แม่น้ำวัง	น้ำแม่จาง	2,006,256	575494	18.14393	99.7137	2558	สถานีเตือนภัย	ใช้การได้	053-465-403	สถานีหลัก	นางจันทร์ฟอง วงศ์เบี้ย	098-8067738	ส่วนอุทกวิทยาที่ 1 เชียงใหม่
256	STN1260	บ้านปงป่าป้อ	3	เสริมขวา	เสริมงาม	ลำปาง	07 แม่น้ำวัง	น้ำแม่ตำ	2,004,634	521906	18.13048	99.20708	2558	สถานีเตือนภัย	ใช้การได้	053-465-403	สถานีหลัก	นายสมศักดิ์ นวลละออ	098-772-2375	ส่วนอุทกวิทยาที่ 1 เชียงใหม่
257	STN1264	บ้านสบเติ้น	2	สบป้าด	แม่เมาะ	ลำปาง	07 แม่น้ำวัง	น้ำแม่จาง	2,020,258	583528	18.27018	99.79021	2558	สถานีเตือนภัย	ใช้การได้	053-465-403	สถานีหลัก	นายจรัญ เหลือบจำเริญ	098-9396747	ส่วนอุทกวิทยาที่ 1 เชียงใหม่
258	STN1265	บ้านสบป้าด	1	สบป้าด	แม่เมาะ	ลำปาง	07 แม่น้ำวัง	น้ำแม่จาง	2,018,119	580744	18.25095	99.76379	2558	สถานีเตือนภัย	ใช้การได้	053-465-403	สถานีหลัก	นางสาวอรษา แก้วจม	081-2879699	ส่วนอุทกวิทยาที่ 1 เชียงใหม่
259	STN1268	บ้านหล่ายทุ่ง	4	วอแก้ว	ห้างฉัตร	ลำปาง	07 แม่น้ำวัง	แม่น้ำวังตอนกลาง	2,034,145	537212	18.397	99.35231	2558	สถานีเตือนภัย	ใช้การได้	053-465-403	สถานีหลัก	นายสมัคร อุ่นเมือง	084-370-8254, 062-309-9860	ส่วนอุทกวิทยาที่ 1 เชียงใหม่
260	STN1269	บ้านห้วยก๊อด	2	ร่องเคาะ	วังเหนือ	ลำปาง	07 แม่น้ำวัง	แม่น้ำวังตอนบน	2,105,005	564223	19.03675	99.61032	2558	สถานีเตือนภัย	ใช้การได้	053-465-403	สถานีหลัก	นายบุญมาก มุ่งตรง	084-950-4523	ส่วนอุทกวิทยาที่ 1 เชียงใหม่
261	STN1291	บ้านแม่เตี๊ยะใต้	7	ดอยแก้ว	จอมทอง	เชียงใหม่	06 แม่น้ำปิง	น้ำแม่กลาง	2,034,705	463227	18.40207	98.65184	2558	สถานีเตือนภัย	ใช้การได้	053-465-403	สถานีหลัก	นายวงศกร ใจคำ	090-3168153, 053-111634(สถานีป้องกันสาธารณภัย)	ส่วนอุทกวิทยาที่ 1 เชียงใหม่
262	STN1292	บ้านแม่หอย	10	บ้านหลวง	จอมทอง	เชียงใหม่	06 แม่น้ำปิง	น้ำแม่กลาง	2,044,030	464991	18.48638	98.66838	2558	สถานีเตือนภัย	ใช้การได้	053-465-403	สถานีหลัก	นายวิชัย อุปรีย์	086-182-8961, 062-302-2443	ส่วนอุทกวิทยาที่ 1 เชียงใหม่
263	STN1293	บ้านห้วยห้า	11	แม่สอย	จอมทอง	เชียงใหม่	06 แม่น้ำปิง	แม่น้ำปิงส่วนที่ 3	2,022,990	460986	18.29615	98.63085	2558	สถานีเตือนภัย	ใช้การได้	053-465-403	สถานีหลัก	นายนิกร บุญรักษา	089-556-6918, 062-178-7302,099-2099345	ส่วนอุทกวิทยาที่ 1 เชียงใหม่
264	STN1294	บ้านแม่ฮวก	3	ไหล่หิน	เกาะคา	ลำปาง	07 แม่น้ำวัง	แม่น้ำวังตอนกลาง	2,012,133	534846	18.19809	99.32953	2558	สถานีเตือนภัย	ใช้การได้	053-465-403	สถานีหลัก	นายสวาท โลชา	086-195-6634	ส่วนอุทกวิทยาที่ 1 เชียงใหม่

การตรวจสอบความพร้อมสถานีเตือนภัยน้ำหลาก - ดินถล่ม (Early Warning System) 2567

สำนักงานทรัพยากรน้ำที่ 1

ลำดับ	สถานี	บ้าน	หมู่	ตำบล	อำเภอ	จังหวัด	ลุ่มน้ำหลัก	ลุ่มน้ำสาขา	UTM_N	UTM_E	lat_y	long_x	ปีงบประมาณ	ประเภทสถานี	สภาพการใช้งาน	เบอร์โทรศัพท์	ประเภทบ้าน	ชื่อผู้รู้	เบอร์ผู้รู้	หน่วยงานที่รับผิดชอบ
265	STN1318	บ้านผาลาด	4	พระบาท	เมืองลำปาง	ลำปาง	07 แม่น้ำวัง	น้ำแม่จาง	2,016,965	563063	18.24112	99.59651	2558	สถานีเตือนภัย	ใช้การได้	053-465-403	สถานีหลัก	นายอัครเดช ทองทิพย์	089-835-2376,081-1653788	ส่วนอุทกวิทยาที่ 1 เชียงใหม่
266	STN1319	บ้านแม่ปะแพะ	2	แม่ปะ	เถิน	ลำปาง	07 แม่น้ำวัง	แม่น้ำวังตอนล่าง	1,949,972	528582	17.63633	99.26944	2558	สถานีเตือนภัย	ใช้การได้	053-465-403	สถานีหลัก	นางกัลยา สันพันธ์	089-994-3055,065-4780547	ส่วนอุทกวิทยาที่ 1 เชียงใหม่
267	STN1320	บ้านนาริน	1	ผาปัง	แม่พริก	ลำปาง	07 แม่น้ำวัง	แม่น้ำวังตอนล่าง	1,943,106	508453	17.57444	99.07966	2558	สถานีเตือนภัย	ใช้การได้	053-465-403	สถานีหลัก	นายสุเทพ แก้วสุริวงษ์	086-017-2966	ส่วนอุทกวิทยาที่ 1 เชียงใหม่
268	STN1329	บ้านต้นต้อง	5	พิชัย	เมืองลำปาง	ลำปาง	07 แม่น้ำวัง	แม่น้ำวังตอนกลาง	2,027,703	559898	18.33826	99.56689	2558	สถานีเตือนภัย	ใช้การได้	053-465-403	สถานีหลัก	นายนิกร ต้วงคำฟู	083-481-8266, 080-494-9413	ส่วนอุทกวิทยาที่ 1 เชียงใหม่
269	STN1330	บ้านท่าอุดม	9	แม่ปะ	เถิน	ลำปาง	07 แม่น้ำวัง	แม่น้ำวังตอนล่าง	1,954,827	533114	17.68015	99.31224	2558	สถานีเตือนภัย	ใช้การได้	053-465-403	สถานีหลัก	นางกรองทิพย์ ปัญญาวงค์	087-977-6554	ส่วนอุทกวิทยาที่ 1 เชียงใหม่
270	STN1331	บ้านน้ำดิบ	3	แม่วะ	เถิน	ลำปาง	07 แม่น้ำวัง	แม่น้ำวังตอนล่าง	1,931,041	520637	17.4653	99.19436	2558	สถานีเตือนภัย	ใช้การได้	053-465-403	สถานีหลัก	นางสาวพิมนภา กลางถิ่น	085-627-9658	ส่วนอุทกวิทยาที่ 1 เชียงใหม่
271	STN1332	บ้านปางกุ่ม	4	แม่ปะ	เถิน	ลำปาง	07 แม่น้ำวัง	แม่น้ำวังตอนล่าง	1,957,864	538828	17.70751	99.36618	2558	สถานีเตือนภัย	ใช้การได้	053-465-403	สถานีหลัก	นายพงเดช สารินทร์	098-7851701	ส่วนอุทกวิทยาที่ 1 เชียงใหม่
272	STN1341	บ้านกุ่มเบี้ยใต้	3	แม่มอก	เถิน	ลำปาง	08 แม่น้ำยม	น้ำแม่หมอก	1,945,137	535075	17.59254	99.33057	2558	สถานีเตือนภัย	รอเข้าตรวจเช็ค	053-465-403	สถานีหลัก	นายทรงวุฒิ มังคละพรมมา	088-4086318	ส่วนอุทกวิทยาที่ 1 เชียงใหม่
273	STN1342	บ้านโทกหัวช้าง	3	พระบาท	เมืองลำปาง	ลำปาง	07 แม่น้ำวัง	แม่น้ำวังตอนกลาง	2,017,154	554696	18.24306	99.51738	2558	สถานีเตือนภัย	ใช้การได้	053-465-403	สถานีหลัก	นายชุมพล สมบุญมา	081-993-4724	ส่วนอุทกวิทยาที่ 1 เชียงใหม่
274	STN1343	บ้านแม่แก่ง	4	แม่ถอด	เถิน	ลำปาง	07 แม่น้ำวัง	แม่น้ำวังตอนล่าง	1,957,083	517350	17.70073	99.16362	2558	สถานีเตือนภัย	ใช้การได้	053-465-403	สถานีหลัก	นายประยูร เกษระชัย	086-116-2253	ส่วนอุทกวิทยาที่ 1 เชียงใหม่
275	STN1344	บ้านห้วยน้ำเต็ม	7	บ้านเสด็จ	เมืองลำปาง	ลำปาง	07 แม่น้ำวัง	แม่น้ำวังตอนกลาง	2,032,975	565050	18.38575	99.61582	2558	สถานีเตือนภัย	ใช้การได้	053-465-403	สถานีหลัก	นายสมจิตร ปัญญาทา	086-180-2101	ส่วนอุทกวิทยาที่ 1 เชียงใหม่
276	STN1375	บ้านแม่กองวะ	4	แม่ลาน	สี้	ลำพูน	06 แม่น้ำปิง	น้ำแม่หาด	1,966,388	479350	17.7848	98.80517	2558	สถานีเตือนภัย	ใช้การได้	053-465-403	สถานีหลัก	น.ส.ณัฐญาพร ยาวงค์	095-509-4324, 082-524-2058	ส่วนอุทกวิทยาที่ 1 เชียงใหม่
277	STN1395	บ้านทุ่งผึ้ง	4	ทุ่งผึ้ง	แจ้ห่ม	ลำปาง	07 แม่น้ำวัง	แม่น้ำวังตอนบน	2,094,984	570777	18.94597	99.67224	2558	สถานีเตือนภัย	ใช้การได้	053-465-403	สถานีหลัก	นายวิน ลือหลง	089-835-6452	ส่วนอุทกวิทยาที่ 1 เชียงใหม่
278	STN1396	บ้านทุ่งฮ้าง	1	ทุ่งผึ้ง	แจ้ห่ม	ลำปาง	07 แม่น้ำวัง	แม่น้ำวังตอนบน	2,088,000	570614	18.88286	99.67044	2558	สถานีเตือนภัย	ใช้การได้	053-465-403	สถานีหลัก	นายบุญเทียน จานแก้ว	085-487-7109	ส่วนอุทกวิทยาที่ 1 เชียงใหม่
279	STN1397	บ้านแม่ข่อฟ้า	5	ทุ่งผึ้ง	แจ้ห่ม	ลำปาง	07 แม่น้ำวัง	แม่น้ำวังตอนบน	2,085,893	576901	18.86359	99.73004	2558	สถานีเตือนภัย	ใช้การได้	053-465-403	สถานีหลัก	นายสมชาย เครือใจยา	087-933-0177,085-7202751	ส่วนอุทกวิทยาที่ 1 เชียงใหม่
280	STN1402	บ้านนาเดา	6	เสริมซ้าย	เสริมงาม	ลำปาง	07 แม่น้ำวัง	น้ำแม่ตำ	1,991,794	521291	18.01443	99.20114	2558	สถานีเตือนภัย	ใช้การได้	053-465-403	สถานีหลัก	นายเพชร สารอินทร์	089-262-7694	ส่วนอุทกวิทยาที่ 1 เชียงใหม่
281	STN1412	บ้านแม่แจ่ม	1	แจ้ซ้อน	เมืองปาน	ลำปาง	07 แม่น้ำวัง	แม่น้ำสวย	2,091,917	544595	18.91899	99.4235	2558	สถานีเตือนภัย	ใช้การได้	053-465-403	สถานีหลัก	สุวรรณหงษ์	080-7127858	ส่วนอุทกวิทยาที่ 1 เชียงใหม่
282	STN1416	บ้านศรีบุญเรือง	3	แม่สุก	แจ้ห่ม	ลำปาง	07 แม่น้ำวัง	แม่น้ำสวย	2,081,732	560705	18.82653	99.57617	2558	สถานีเตือนภัย	ใช้การได้	053-465-403	สถานีหลัก	นายบุญเรือน กล้าแข็ง	064-1505564,092-7175641	ส่วนอุทกวิทยาที่ 1 เชียงใหม่
283	STN1417	บ้านผาช่อ	8	แม่สุก	แจ้ห่ม	ลำปาง	07 แม่น้ำวัง	แม่น้ำสวย	2,089,670	563813	18.89817	99.60592	2558	สถานีเตือนภัย	ใช้การได้	053-465-403	สถานีหลัก	นายรุ่งโรจน์ บุญมี	065-4454010	ส่วนอุทกวิทยาที่ 1 เชียงใหม่
284	STN1426	บ้านห้วยหาก	3	บ้านหวด	งาว	ลำปาง	08 แม่น้ำยม	แม่น้ำงาว	2,058,347	595483	18.61389	99.90511	2558	สถานีเตือนภัย	ใช้การได้	053-465-403	สถานีหลัก	นายสุทจน์ กันทะมา	084-949-7217	ส่วนอุทกวิทยาที่ 1 เชียงใหม่
285	STN1427	บ้านจิ้วงาม	4	แม่ตีบ	งาว	ลำปาง	08 แม่น้ำยม	แม่น้ำงาว	2,051,562	606632	18.55204	100.01042	2558	สถานีเตือนภัย	ใช้การได้	053-465-403	สถานีหลัก	นายสมพงษ์ ปลาสุวรรณ	092-409-8234	ส่วนอุทกวิทยาที่ 1 เชียงใหม่
286	STN1429	บ้านขุนแหง	7	ปงเตา	งาว	ลำปาง	08 แม่น้ำยม	แม่น้ำงาว	2,084,084	605217	18.846	99.99873	2558	สถานีเตือนภัย	ใช้การได้	053-465-403	สถานีหลัก	นายวสันต์ สืบสกุลพาน	088-434-3213	ส่วนอุทกวิทยาที่ 1 เชียงใหม่
287	STN1430	บ้านทาทุ่งหลวง	1	ทาทุ่งหลวง	แม่ทา	ลำพูน	06 แม่น้ำปิง	น้ำแม่กวง	2,036,767	501050	18.42102	99.00994	2558	สถานีเตือนภัยระดับน้ำ	ใช้การได้	053-465-403	สถานีหลัก	นายพินณะกรณ์ ตุ้ยกาศ	088-267-4579, 096-959 5811, 098-7830629	ส่วนอุทกวิทยาที่ 1 เชียงใหม่
288	STN1436	บ้านปางอุ๋ง	1	แม่ศึก	แม่แจ่ม	เชียงใหม่	06 แม่น้ำปิง	น้ำแม่แจ่มตอนบน	2,078,217	406768	18.79356	98.1153	2558	สถานีเตือนภัย	ใช้การได้	053-465-403	สถานีหลัก	นายเรืองฤทธิ์ เจริญเจ้าสกุล	081-023-8149, 088-9650280	ส่วนอุทกวิทยาที่ 1 เชียงใหม่
289	STN1437	บ้านแม่ขา	2	แม่นาจร	แม่แจ่ม	เชียงใหม่	06 แม่น้ำปิง	น้ำแม่แจ่มตอนบน	2,080,563	429672	18.81566	98.33254	2558	สถานีเตือนภัย	ใช้การได้	053-465-403	สถานีหลัก	นายสุพรรณ สระอี	063-0150238,065-4564217	ส่วนอุทกวิทยาที่ 1 เชียงใหม่
290	STN1438	บ้านแม่มุ	4	แม่นาจร	แม่แจ่ม	เชียงใหม่	06 แม่น้ำปิง	น้ำแม่แจ่มตอนบน	2,070,812	436825	18.72777	98.40074	2558	สถานีเตือนภัย	ใช้การได้	053-465-403	สถานีหลัก	นายนนทวัฒน์ แสงสีเสียง	090-469-8427,080-2942756	ส่วนอุทกวิทยาที่ 1 เชียงใหม่
291	STN1440	บ้านห้วยสะแพด	9	แม่สอย	จอมทอง	เชียงใหม่	06 แม่น้ำปิง	แม่น้ำปิงส่วนที่ 3	2,011,023	468461	18.18811	98.70176	2558	สถานีเตือนภัย	ใช้การได้	053-465-403	สถานีหลัก	นายดิ๊บ ชูเลิศเสถียร	093-246-1565	ส่วนอุทกวิทยาที่ 1 เชียงใหม่
292	STN1441	บ้านห้วยพัดนา	13	แม่สอย	จอมทอง	เชียงใหม่	06 แม่น้ำปิง	แม่น้ำปิงส่วนที่ 3	2,014,646	466060	18.22082	98.679	2558	สถานีเตือนภัย	ใช้การได้	053-465-403	สถานีหลัก	นางสาวศรัณย์รัตน์ ลาพิงค์	065-0914462,083-1306110,065-5605003	ส่วนอุทกวิทยาที่ 1 เชียงใหม่
293	STN1444	บ้านสบลอง	5	บ้านทับ	แม่แจ่ม	เชียงใหม่	06 แม่น้ำปิง	น้ำแม่แจ่มตอนล่าง	2,033,942	423664	18.39412	98.27731	2558	สถานีเตือนภัย	ใช้การได้	053-465-403	สถานีหลัก	นายณัฐกิตติ์ สารินจา	083-094-0772, 084-503-0586	ส่วนอุทกวิทยาที่ 1 เชียงใหม่
294	STN1445	บ้านนากลาง	2	แม่ศึก	แม่แจ่ม	เชียงใหม่	06 แม่น้ำปิง	น้ำแม่แจ่มตอนบน	2,073,592	422140	18.75239	98.26134	2558	สถานีเตือนภัย	ใช้การได้	053-465-403	สถานีหลัก	นายพัฒนะ ศรีรัตนะคำรณ	080-8455621	ส่วนอุทกวิทยาที่ 1 เชียงใหม่
295	STN1446	บ้านสบแม่สะต๊อบ	13	แม่ศึก	แม่แจ่ม	เชียงใหม่	06 แม่น้ำปิง	น้ำแม่แจ่มตอนบน	2,067,885	421010	18.70078	98.25085	2558	สถานีเตือนภัย	ใช้การได้	053-465-403	สถานีหลัก	นายวีระชัย เอกอักพรสกุล	091-304-1654	ส่วนอุทกวิทยาที่ 1 เชียงใหม่
296	STN1447	บ้านกองขาง	12	ยางเปียง	อมก๋อย	เชียงใหม่	06 แม่น้ำปิง	น้ำแม่ตื่น	1,960,962	431842	17.7348	98.35713	2558	สถานีเตือนภัย	ใช้การได้	053-465-403	สถานีหลัก	นายพรพรี วนาสะหรัง	086-4139112 ,061-3017268 (ลูกสาว)	ส่วนอุทกวิทยาที่ 1 เชียงใหม่
297	STN1448	บ้านดีนดก	8	นาคอเรือ	ฮอด	เชียงใหม่	06 แม่น้ำปิง	แม่น้ำปิงส่วนที่ 3	1,997,418	446207	18.0647	98.49168	2558	สถานีเตือนภัย	ใช้การได้	053-465-403	สถานีหลัก	นายวันชัย หล้าสดา	093-279-7783, 097-947-0348	ส่วนอุทกวิทยาที่ 1 เชียงใหม่
298	STN1449	บ้านแม่หัง	5	หางดง	ฮอด	เชียงใหม่	06 แม่น้ำปิง	แม่น้ำปิงส่วนที่ 3	2,007,454	458199	18.15568	98.60479	2558	สถานีเตือนภัย	ใช้การได้	053-465-403	สถานีหลัก	นายสุวิทย์ สุก้นทา	090-463-4530	ส่วนอุทกวิทยาที่ 1 เชียงใหม่
299	STN1450	บ้านแม่งาวใต้	7	บ้านร้อง	งาว	ลำปาง	08 แม่น้ำยม	แม่น้ำงาว	2,097,794	585282	18.97081	99.81012	2558	สถานีเตือนภัย	ใช้การได้	053-465-403	สถานีหลัก	นายวัน อินนา	086-425-0897,082-5623985	ส่วนอุทกวิทยาที่ 1 เชียงใหม่
300	STN1451	บ้านกอรวก	3	จางเหนือ	แม่เมาะ	ลำปาง	07 แม่น้ำวัง	น้ำแม่จาง	2,036,175	591185	18.41371	99.86336	2558	สถานีเตือนภัย	ใช้การได้	053-465-403	สถานีหลัก	นายสุคร อัครแก้วสืบ	098-6866586,063-6315450,065-4968119	ส่วนอุทกวิทยาที่ 1 เชียงใหม่
301	STN1452	บ้านทาน	4	จางเหนือ	แม่เมาะ	ลำปาง	08 แม่น้ำยม	แม่น้ำงาว	2,040,262	599792	18.45026	99.94505	2558	สถานีเตือนภัย	ใช้การได้	053-465-403	สถานีหลัก	นายสุวิทย์ บาลใจ	081-025-8257	ส่วนอุทกวิทยาที่ 1 เชียงใหม่
302	STN1498	บ้านดอนทราย	8	ออนเหนือ	แม่ออน	เชียงใหม่	06 แม่น้ำปิง	น้ำแม่กวง	2,076,864	527389	18.78324	99.25989	2558	สถานีเตือนภัยระดับน้ำ	ใช้การได้	053-465-403	สถานีหลัก	นางทองสาย ไชยวงค์	083-569-7924	ส่วนอุทกวิทยาที่ 1 เชียงใหม่
303	STN1511	บ้านทุ่งจ้อ	13	ป่าแป๋	แม่แดง	เชียงใหม่	06 แม่น้ำปิง	แม่น้ำแม่แดง	2,117,366	462174	19.14912	98.64029	2558	สถานีเตือนภัย	ใช้การได้	053-465-403	สถานีหลัก	นายสุชาติ บุญวิริยะไพศาล	082-8024256,083-8944970	ส่วนอุทกวิทยาที่ 1 เชียงใหม่
304	STN1512	บ้านห้วยส้าน	1	สันทราย	พร้าว	เชียงใหม่	06 แม่น้ำปิง	น้ำแม่งัด	2,149,874	517952	19.44318	99.17102	2558	สถานีเตือนภัย	ใช้การได้	053-465-403	สถานีหลัก	นายบุญทา ยะคำป้อ	098-0979252,081-2870746	ส่วนอุทกวิทยาที่ 1 เชียงใหม่
305	STN1515	บ้านม่วงเครือ	4	เปียงหลวง	เวียงแหง	เชียงใหม่	06 แม่น้ำปิง	แม่น้ำแม่แดง	2,172,443	462538	19.64686	98.64266	2558	สถานีเตือนภัย	ใช้การได้	053-465-403	สถานีหลัก	นายอินแก้ว กันธิยา	095-4283350,064-4724271	ส่วนอุทกวิทยาที่ 1 เชียงใหม่
306	STN1518	บ้านดอนชัย	6	เมืองปาน	เมืองปาน	ลำปาง	07 แม่น้ำวัง	แม่น้ำสวย	2,080,937	548372	18.81967	99.4591	2558	สถานีเตือนภัย	ใช้การได้	053-465-403	สถานีหลัก	น.ส.เพ็ญศรี กุณา	086-187-6481	ส่วนอุทกวิทยาที่ 1 เชียงใหม่
307	STN1519	บ้านแม่หล่วง	7	นาสัก	แม่เมาะ	ลำปาง	07 แม่น้ำวัง	น้ำแม่จาง	2,025,710	591895	18.31911	99.86961	2558	สถานีเตือนภัย	ใช้การได้	053-465-403	สถานีหลัก	นายศรีมา แก้วรวม	085-714-9871, 093-991-8374	ส่วนอุทกวิทยาที่ 1 เชียงใหม่
308	STN1529	บ้านป่าแป๋	7	ป่าพลู	บ้านโฮ่ง	ลำพูน	06 แม่น้ำปิง	น้ำแม่ลี้	2,010,362	477904	18.18559	98.78932	2558	สถานีเตือนภัย	ไม่มีสัญญาโทรศัพท์	053-465-403	สถานีหลัก	นายปิยวุฒิ บุญเป็ง	084-958-9781, 089-501-9638	ส่วนอุทกวิทยาที่ 1 เชียงใหม่

การตรวจสอบความพร้อมสถานีเตือนภัยน้ำหลาก - ดินถล่ม (Early Warning System) 2567

สำนักงานทรัพยากรน้ำที่ 1

ลำดับ	สถานี	บ้าน	หมู่	ตำบล	อำเภอ	จังหวัด	ลุ่มน้ำหลัก	ลุ่มน้ำสาขา	UTM_N	UTM_E	lat_y	long_x	ปีงบประมาณ	ประเภทสถานี	สภาพการใช้งาน	เบอร์โทรศัพท์	ประเภทบ้าน	ชื่อผู้รู้	เบอร์ผู้รู้	หน่วยงานที่รับผิดชอบ
309	STN1535	บ้านทาทุ่งไผ่	3	ทาปลาดุก	แม่ทา	ลำพูน	06 แม่น้ำปิง	น้ำแม่กวง	2,048,630	524725	18.5281	99.23426	2558	สถานีเตือนภัยระดับน้ำ	ใช้การได้	053-465-403	สถานีหลัก	นายอนันตศักดิ์ สุยะใหญ่	081-951-4019,088-2715592	ส่วนอุทกวิทยาที่ 1 เชียงใหม่
310	STN1538	บ้านแม่นาจร	5	แม่แจ่ม	แม่แจ่ม	เชียงใหม่	06 แม่น้ำปิง	น้ำแม่แจ่มตอนบน	2,066,028	434205	18.68445	98.37605	2558	สถานีเตือนภัยระดับน้ำ	รอเข้าตรวจเช็ค	053-465-403	สถานีหลัก	นายอุ่นใจ หนักแน่น	087-184-3143	ส่วนอุทกวิทยาที่ 1 เชียงใหม่
311	STN1540	บ้านดอยเต่าใต้	10	ดอยเต่า	ดอยเต่า	เชียงใหม่	06 แม่น้ำปิง	น้ำแม่หาด	1,978,046	471367	17.89009	98.72969	2558	สถานีเตือนภัยระดับน้ำ	ใช้การได้	053-465-403	สถานีหลัก	นายอรุณ รอดสัมฤทธิ์	086-187-0086, 088-478-2787,080-7821522	ส่วนอุทกวิทยาที่ 1 เชียงใหม่
312	STN1543	บ้านผาละปิ	8	แม่ศึก	แม่แจ่ม	เชียงใหม่	06 แม่น้ำปิง	น้ำแม่แจ่มตอนบน	2,079,184	418939	18.80281	98.23074	2558	สถานีเตือนภัย	ใช้การได้	053-465-403	สถานีหลัก	นายณรงค์ ดำรงเกียรติพนา	093-4956298	ส่วนอุทกวิทยาที่ 1 เชียงใหม่
313	STN1544	บ้านนาฮ่อง	5	แม่ศึก	แม่แจ่ม	เชียงใหม่	06 แม่น้ำปิง	น้ำแม่แจ่มตอนบน	2,065,704	430324	18.6814	98.33925	2558	สถานีเตือนภัยระดับน้ำ	ใช้การได้	053-465-403	สถานีหลัก	นายเพรช คำมูล	084-4889524,085-6521657 (ภรรยาผู้รู้) , 082-8302898	ส่วนอุทกวิทยาที่ 1 เชียงใหม่
314	STN1547	บ้านขุนแม่รวม	1	แจ่มหลวง	กัลยาณิวัฒนา	เชียงใหม่	06 แม่น้ำปิง	น้ำแม่แจ่มตอนบน	2,091,693	415486	18.91571	98.19744	2558	สถานีเตือนภัย	ใช้การได้	053-465-403	สถานีหลัก	นายธีรภัทร เลิศดำเนิน	065-473-4065 (เบอร์เมีย)	ส่วนอุทกวิทยาที่ 1 เชียงใหม่
315	STN1557	บ้านใหม่ปางเติม	1	บ้านกาศ	แม่วาง	เชียงใหม่	06 แม่น้ำปิง	น้ำแม่งาน	2,058,224	475479	18.61481	98.76755	2558	สถานีเตือนภัยระดับน้ำ	ใช้การได้	053-465-403	สถานีหลัก	นายศรัญญู อินต๊ะ	098-3464066ม061-3626613(ภรรยา)	ส่วนอุทกวิทยาที่ 1 เชียงใหม่
316	STN1669	บ้านทุ่งหลุก	9	เชียงดาว	เชียงดาว	เชียงใหม่	06. แม่น้ำปิง	0602. แม่น้ำปิงตอนบน	2,139,317	503681	19.3478465	99.035047	2563	สถานีเตือนภัย	ใช้การได้	053-465-403	สถานีหลัก	นางสาวเดือน ลุงเมือง	088-780-5198	ส่วนอุทกวิทยาที่ 1 เชียงใหม่
317	STN1670	บ้านดอยปุย	11	สุเทพ	เมืองเชียงใหม่	เชียงใหม่	06. แม่น้ำปิง	0605. แม่น้ำปิงส่วนที่ 2	2,080,540	487725	18.8166102	98.8835	2563	สถานีเตือนภัย	ใช้การได้	053-465-403	สถานีหลัก	นายสิริพงษ์ แซ่ลี	098-4838184,063-0404022	ส่วนอุทกวิทยาที่ 1 เชียงใหม่
318	STN1671	บ้านแม่หลองหลวง	3	สบโขง	อมก๋อย	เชียงใหม่	01. แม่น้ำสาละวิน	0113. น้ำแม่เงา	1,957,000	419572	17.6866574	98.252978	2563	สถานีเตือนภัย	ใช้การได้	053-465-403	สถานีหลัก	น.ส.วัชราพร กติการธรรม	096-9810052	ส่วนอุทกวิทยาที่ 1 เชียงใหม่
319	STN1809	บ้านแม่ใจเหนือ*	8	เวียง	ฝาง	เชียงใหม่	โขงเหนือ	น้ำแม่ฝาง	2,202,582	520031	19.9194764	99.191394	2565	Float Gauge	ใช้การได้	053-465-403	สถานีหลัก	นายบรรชัย จันทาวงศ์	09-8248-0814	ส่วนอุทกวิทยาที่ 1 เชียงใหม่
320	STN1810	บ้านน้ำลัด*	13	บ้านหลวง	จอมทอง	เชียงใหม่	ปิง	น้ำแม่กลาง	2,037,856	465058	18.4305782	98.66912	2565	Float Gauge	ใช้การได้	053-465-403	สถานีหลัก	นายดุสิต มิลหล้า	08-7190-5168	ส่วนอุทกวิทยาที่ 1 เชียงใหม่
321	STN1811	บ้านหนองห่าย	1	ช่างเปา	จอมทอง	เชียงใหม่	ปิง	แม่น้ำปิงส่วนที่ 2/4	2,040,403	471419	18.4536937	98.729318	2565	Rain Gauge	ใช้การได้	053-465-403	สถานีหลัก	นายเกรียงไกร กันทา	09-3261-6472	ส่วนอุทกวิทยาที่ 1 เชียงใหม่
322	STN1812	บ้านแม่ลาน	3	ยางเปียง	อมก๋อย	เชียงใหม่	ปิง	น้ำแม่ตื่น	1,956,524	431471	17.6946789	98.353775	2565	Rain Gauge	ใช้การได้	053-465-403	สถานีหลัก	นายนิรมิต ผลศิรี	09-6962-0450	ส่วนอุทกวิทยาที่ 1 เชียงใหม่
323	STN1813	บ้านใหม่หล่ายท่า*	2	วังซ้าย	วังเหนือ	ลำปาง	วัง	แม่น้ำวังตอนบน	2,119,925	565463	19.1715405	99.622608	2565	Float Gauge	ใช้การได้	053-465-403	สถานีหลัก	นายทนง เสียงเล็ก	097-9739309,081-3669305	ส่วนอุทกวิทยาที่ 1 เชียงใหม่
324	STN1814	บ้านเปียงใจ	4	ปงดอน	แจ้ห่ม	ลำปาง	วัง	แม่น้ำวังตอนบน	2,080,524	578363	18.8150195	99.743708	2565	Rain Gauge	ใช้การได้	053-465-403	สถานีหลัก	นายบุญ ไทยไหม่	09-0316-6913	ส่วนอุทกวิทยาที่ 1 เชียงใหม่
325	STN1815	บ้านทุ่งโป่ง*	1	เมืองปาน	เมืองปาน	ลำปาง	วัง	แม่น้ำสวย	2,075,915	551295	18.7742126	99.486707	2565	Float Gauge	ใช้การได้	053-465-403	สถานีหลัก	นางกัลยา เบี้ยะขุนทด	09-9005-4936	ส่วนอุทกวิทยาที่ 1 เชียงใหม่
326	STN1816	บ้านปวง*	7	บ้านปวง	ทุ่งหัวช้าง	ลำพูน	ปิง	น้ำแม่ลี้	1,975,319	507076	17.8656143	99.066791	2565	Float Gauge	ใช้การได้	053-465-403	สถานีหลัก	นายวศล สิทธิยะ	09-2720-4692	ส่วนอุทกวิทยาที่ 1 เชียงใหม่
327	STN0008	บ้านรวมมิตร	2	แม่ยาว	เมืองเชียงราย	เชียงราย	03 แม่น้ำกก	แม่น้ำแม่กก (สายหลัก)	2,207,491	574265	19.96251	99.71321	2548	สถานีเตือนภัย	ใช้การได้	053-166-766	สถานีหลัก	นายกำพล เฉลิมเลี่ยมทอง	088-251-7339	ส่วนอุทกวิทยาที่ 2 เชียงราย
328	STN0012	บ้านดอยช้าง	3	วาวี	แม่สรวย	เชียงราย	03 แม่น้ำกก	น้ำแม่สรวย	2,207,318	519600	19.81957	99.5582	2548	สถานีเตือนภัย	ใช้การได้	053-166-766	สถานีหลัก	นางสาวพัชราภรณ์ มาเยอะ	098-814-7262	ส่วนอุทกวิทยาที่ 2 เชียงราย
329	STN0013	บ้านห้วยสลัก	21	ป่าแดด	แม่สรวย	เชียงราย	03 แม่น้ำกก	น้ำแม่ลาว	2,179,872	540311	19.7121	99.38519	2548	สถานีเตือนภัย	ใช้การได้	053-166-766	สถานีหลัก	นายนิตย์ จะอู่	086-318-1076	ส่วนอุทกวิทยาที่ 2 เชียงราย
330	STN0017	บ้านแม่ปูนล่าง	9	เวียง	เวียงป่าเป้า	เชียงราย	03 แม่น้ำกก	น้ำแม่ลาว	2,146,569	547427	19.41308	99.45163	2548	สถานีเตือนภัย	ใช้การได้	053-166-766	สถานีหลัก	นางสุพิน กันทะเสน	086-116-4001	ส่วนอุทกวิทยาที่ 2 เชียงราย
331	STN0190	บ้านดอยมด		แม่เจดีย์ใหม่	เวียงป่าเป้า	เชียงราย	03 แม่น้ำกก	น้ำแม่ลาว	2,106,575	549008	19.0535	99.46435	2548	สถานีเตือนภัย	ใช้การได้	053-166-766	สถานีหลัก	นายจะลอ จะหงะ	086-116-4001	ส่วนอุทกวิทยาที่ 2 เชียงราย
332	STN0196	บ้านแม่มอญ	2	ห้วยขมภู	เมืองเชียงราย	เชียงราย	03 แม่น้ำกก	น้ำแม่ลาว	2,195,476	563621.001	19.85236	99.61026	2551	สถานีเตือนภัย	ใช้การได้	053-166-766	สถานีหลัก	นายอาชัง แพเขถู	081-028-1897	ส่วนอุทกวิทยาที่ 2 เชียงราย
333	STN0197	บ้านห้วยขมนอก	10	แม่ยาว	เมืองเชียงราย	เชียงราย	03 แม่น้ำกก	น้ำแม่กกตอนล่าง	2,210,027	579990.948	19.98714	99.76243	2551	สถานีเตือนภัย	ใช้การได้	053-166-766	สถานีหลัก	นายเกษม ธุระวร	084-484-5860	ส่วนอุทกวิทยาที่ 2 เชียงราย
334	STN0198	บ้านห้วยกล้า	18	วาวี	แม่สรวย	เชียงราย	03 แม่น้ำกก	น้ำแม่สรวย	2,194,732	555423	19.84491	99.52734	2551	สถานีเตือนภัย	ใช้การได้	053-166-766	สถานีหลัก	นางพัศนีวรรณ นงเยาว์	086-195-5742	ส่วนอุทกวิทยาที่ 2 เชียงราย
335	STN0199	บ้านดอยงาม	15	ท่าก๊อ	แม่สรวย	เชียงราย	03 แม่น้ำกก	น้ำแม่ลาว	2,157,244	535584.925	19.51519	99.33942	2551	สถานีเตือนภัย	ใช้การได้	053-166-766	สถานีหลัก	นายสมศักดิ์ โว่ยแม้	081-034-4463	ส่วนอุทกวิทยาที่ 2 เชียงราย
336	STN0242	บ้านสวก	3	ภูซาง	ภูซาง	พะเยา	02 แม่น้ำโขง	แม่ลาว	2,177,400	647300.002	19.68838	100.41125	2552	สถานีเตือนภัย	ใช้การได้	053-166-766	สถานีหลัก	นายเปลี่ยน สมยอง	092-680-2540	ส่วนอุทกวิทยาที่ 2 เชียงราย
337	STN0243	บ้านต้นผึ้ง	16	ร่มเย็น	เชียงคำ	พะเยา	02 แม่น้ำโขง	แม่ลาว	2,153,453	656506.999	19.47118	100.48975	2552	สถานีเตือนภัย	ใช้การได้	053-166-766	สถานีหลัก	นายสวัสดิ์ ลีรัตนเลิศ	098-752-6220	ส่วนอุทกวิทยาที่ 2 เชียงราย
338	STN0244	บ้านน้ำลาว	7	แม่ลาว	เชียงคำ	พะเยา	02 แม่น้ำโขง	แม่ลาว	2,147,970	651107.002	19.42054	100.4383	2552	สถานีเตือนภัย	ใช้การได้	053-166-766	สถานีหลัก	นายประชัน นิทะโน	081-7062039	ส่วนอุทกวิทยาที่ 2 เชียงราย
339	STN0245	บ้านกาญจนา	8	แม่ลาว	เชียงคำ	พะเยา	02 แม่น้ำโขง	แม่ลาว	2,148,582	643074.659	19.42264	100.36042	2552	สถานีเตือนภัย	ใช้การได้	053-166-766	สถานีหลัก	นายเพ็ชร์ ก้อนสีลา	089-047-9822	ส่วนอุทกวิทยาที่ 2 เชียงราย
340	STN0280	บ้านห้วยขมภู	6	ห้วยขมภู	เมืองเชียงราย	เชียงราย	03 แม่น้ำกก	น้ำแม่กกตอนล่าง	2,208,138	554115.745	19.96885	99.51339	2552	สถานีเตือนภัย	ใช้การได้	053-166-766	สถานีหลัก	นายศุภชัย บุญวงค์	081-031-3451	ส่วนอุทกวิทยาที่ 2 เชียงราย
341	STN0312	บ้านขุนลาว	7	แม่เจดีย์ใหม่	เวียงป่าเป้า	เชียงราย	03 แม่น้ำกก	น้ำแม่ลาว	2,110,680	539314.627	19.08922	99.37281	2552	สถานีเตือนภัย	ใช้การได้	053-166-766	สถานีหลัก	นางกัญญา ขันแก้ว	091-027-2971	ส่วนอุทกวิทยาที่ 2 เชียงราย
342	STN0313	บ้านหัวฝาย	13	บ้านดู่	เมืองเชียงราย	เชียงราย	03 แม่น้ำกก	น้ำแม่กกตอนล่าง	2,212,772	584671	20.007	99.81308	2552	สถานีเตือนภัย	ใช้การได้	053-166-766	สถานีหลัก	นายสมชาติ สิริจันทร์	089-047-9822	ส่วนอุทกวิทยาที่ 2 เชียงราย
343	STN0314	บ้านป่างกลาง	24	วาวี	แม่สรวย	เชียงราย	03 แม่น้ำกก	น้ำแม่สรวย	2,201,308	549182	19.91341	99.46868	2552	สถานีเตือนภัย	ใช้การได้	053-166-766	สถานีหลัก	นายธีรยุทธ์ จูเปาะ	090-9112269	ส่วนอุทกวิทยาที่ 2 เชียงราย
344	STN0315	บ้านดอยล้าน	4	วาวี	แม่สรวย	เชียงราย	03 แม่น้ำกก	น้ำแม่ลาว	2,185,543	558892.875	19.76383	99.56115	2552	สถานีเตือนภัย	ใช้การได้	053-166-766	สถานีหลัก	นายเฉลิม ตามี่	084-223-9438	ส่วนอุทกวิทยาที่ 2 เชียงราย
345	STN0344	บ้านป่างมะโอ	4	ผาช้างน้อย	ปง	พะเยา	08 แม่น้ำยม	แม่น้ำยมตอนบน	2,141,106	658313	19.35821	100.50903	2552	สถานีเตือนภัย	ใช้การได้	053-166-766	สถานีหลัก	นายจ่านโฟร์ ศิริพานกุล	089-560-0287	ส่วนอุทกวิทยาที่ 2 เชียงราย
346	STN0361	บ้านแควรัวดำ	12	แม่ยาว	เมืองเชียงราย	เชียงราย	03 แม่น้ำกก	แม่น้ำแม่กกตอนล่าง	2,209,002	568507	19.97639	99.6548	2548	สถานีเตือนภัย	ใช้การได้	053-166-766	สถานีหลัก	นางสมพงศ์ พนาสง่าวงศ์	099-838-9491	ส่วนอุทกวิทยาที่ 2 เชียงราย
347	STN0362	บ้านบาหรา	19	ท่าก๊อ	แม่สรวย	เชียงราย	03 แม่น้ำกก	น้ำแม่ลาว	2,157,823	545134	19.51458	99.43016	2548	สถานีเตือนภัย	ใช้การได้	053-166-766	สถานีหลัก	นายอาผ่า จ่วยลือ	084-169-6700	ส่วนอุทกวิทยาที่ 2 เชียงราย
348	STN0363	บ้านห้วยส้าน	6	แม่สรวย	แม่สรวย	เชียงราย	03 แม่น้ำกก	น้ำแม่ลาว	2,183,239	565426	19.74494	99.62425	2548	สถานีเตือนภัย	ใช้การได้	053-166-766	สถานีหลัก	นายปิเลิศ บุญแปง	084-370-8664	ส่วนอุทกวิทยาที่ 2 เชียงราย
349	STN0380	บ้านโป่งน้ำร้อน	6	แม่เจดีย์ใหม่	เวียงป่าเป้า	เชียงราย	03 แม่น้ำกก	น้ำแม่ลาว	2,114,634	550674.647	19.11978	99.47722	2553	สถานีเตือนภัย	ใช้การได้	053-166-766	สถานีหลัก	นางผ่องศรี พรมมารัตน์	082-182-1037	ส่วนอุทกวิทยาที่ 2 เชียงราย
350	STN0381	บ้านป่าซางพัฒนา	15	แม่เจดีย์	เวียงป่าเป้า	เชียงราย	03 แม่น้ำกก	น้ำแม่ลาว	2,125,475	552526.416	19.22054	99.49859	2553	สถานีเตือนภัย	ใช้การได้	053-166-766	สถานีหลัก	นายจำลอง สิงหราช	089-430-5461	ส่วนอุทกวิทยาที่ 2 เชียงราย
351	STN0382	บ้านแม่ฉางข้าว	10	ป่าจี้	เวียงป่าเป้า	เชียงราย	03 แม่น้ำกก	น้ำแม่ลาว	2,126,977	544316.004	19.23584	99.42165	2553	สถานีเตือนภัย	ใช้การได้	053-166-766	สถานีหลัก	นายเอกชัย นุชาย	087-077-6781	ส่วนอุทกวิทยาที่ 2 เชียงราย
352	STN0383	บ้านแผ่นดินทอง	12	ดับเต่า	เทิง	เชียงราย	02 แม่น้ำโขง	แม่ลาว	2,194,321	643970	19.83595	100.37389	2553	สถานีเตือนภัย	ใช้การได้	053-166-766	สถานีหลัก	นายกฤษฎา แซ่ม้า	096-6577198	ส่วนอุทกวิทยาที่ 2 เชียงราย

การตรวจสอบความพร้อมสถานีเตือนภัยน้ำหลาก - ดินถล่ม (Early Warning System) 2567

สำนักงานทรัพยากรน้ำที่ 1

ลำดับ	สถานี	บ้าน	หมู่	ตำบล	อำเภอ	จังหวัด	ลุ่มน้ำหลัก	ลุ่มน้ำสาขา	UTM_N	UTM_E	lat_y	long_x	ปีงบประมาณ	ประเภทสถานี	สภาพการใช้งาน	เบอร์โทรศัพท์	ประเภทบ้าน	ชื่อผู้รู้	เบอร์ผู้รู้	หน่วยงานที่รับผิดชอบ
353	STN0384	บ้านราษฎร์ภักดี	10	ดับเต่า	เทิง	เชียงราย	02 แม่น้ำโขง	แม่น้ำโขงส่วนที่ 2	2,197,342	646620.001	19.86672	100.40037	2553	สถานีเตือนภัย	ใช้การได้	053-166-766	สถานีหลัก	นายอานนท์ แซ่ย่าง	085-720-3366	ส่วนอุทกวิทยาที่ 2 เชียงราย
354	STN0385	บ้านบ่อแสง	2	แม่ต๋ำ	พญาเม็งราย	เชียงราย	02 แม่น้ำโขง	แม่น้ำอิงตอนล่าง	2,205,359	628579.998	19.9392	100.22761	2553	สถานีเตือนภัย	ใช้การได้	053-166-766	สถานีหลัก	นายอินตา ชุมภูวัง	082-306-2437	ส่วนอุทกวิทยาที่ 2 เชียงราย
355	STN0386	บ้านขุนห้วยแม่เปา	5	แม่เปา	พญาเม็งราย	เชียงราย	02 แม่น้ำโขง	แม่น้ำอิงตอนล่าง	618,770	2208063.09	19.965477	100.13511	2553	สถานีเตือนภัย	ใช้การได้	053-166-766	สถานีหลัก	นายจำรัส แซ่โซ้ง	096-618-7218	ส่วนอุทกวิทยาที่ 2 เชียงราย
356	STN0387	บ้านนาเจริญ	11	แม่เปา	พญาเม็งราย	เชียงราย	02 แม่น้ำโขง	แม่น้ำอิงตอนล่าง	2,199,609	615888	19.89065	100.10665	2553	สถานีเตือนภัยระดับน้ำ	ใช้การได้	053-166-766	สถานีหลัก	นายสิทธิศักดิ์ รักแม่	085-723-9290	ส่วนอุทกวิทยาที่ 2 เชียงราย
357	STN0388	บ้านดาดควัน	15	ป่าซาง	เวียงเชียงรุ้ง	เชียงราย	02 แม่น้ำโขง	แม่น้ำอิงตอนล่าง	2,217,032	623297.001	20.04584	100.1773	2553	สถานีเตือนภัย	ใช้การได้	053-166-766	สถานีหลัก	นายสุชาติ พงศ์สิริวิโรจน์	093-036-4946	ส่วนอุทกวิทยาที่ 2 เชียงราย
358	STN0392	บ้านพญากองดี	6	ศรีถ้อย	แม่สรวย	เชียงราย	03 แม่น้ำกก	น้ำแม่ลาว	2,170,506	537568.058	19.62447	99.36014	2553	สถานีเตือนภัย	ใช้การได้	053-166-766	สถานีหลัก	นายสมบัติ แสนเผ่า	093-927-0343	ส่วนอุทกวิทยาที่ 2 เชียงราย
359	STN0393	บ้านห้วยเยี้ย	5	ศรีถ้อย	แม่สรวย	เชียงราย	03 แม่น้ำกก	น้ำแม่ลาว	2,166,387	547741.657	19.59349	99.45501	2553	สถานีเตือนภัย	ใช้การได้	053-166-766	สถานีหลัก	นายพิน กันประเวท	081-168-3262	ส่วนอุทกวิทยาที่ 2 เชียงราย
360	STN0394	บ้านห้วยน้ำอุ่น	21	วาวี	แม่สรวย	เชียงราย	03 แม่น้ำกก	น้ำแม่สรวย	2,191,688	551239	19.81928	99.48731	2553	สถานีเตือนภัย	ใช้การได้	053-166-766	สถานีหลัก	นายอาเจ่อ แอเชอะ	084-462-4170	ส่วนอุทกวิทยาที่ 2 เชียงราย
361	STN0395	บ้านห้วยมะแกง	20	ป่าแดด	แม่สรวย	เชียงราย	03 แม่น้ำกก	น้ำแม่ลาว	2,172,638	543819.175	19.64708	99.42106	2553	สถานีเตือนภัย	ใช้การได้	053-166-766	สถานีหลัก	นายกองคำ จะลอ	090-465-5113	ส่วนอุทกวิทยาที่ 2 เชียงราย
362	STN0397	บ้านบ่อทอง	5	ท่าสุด	เมืองเชียงราย	เชียงราย	03 แม่น้ำกก	น้ำแม่กกตอนล่าง	2,222,570	591611.091	20.09743	99.87186	2553	สถานีเตือนภัย	ใช้การได้	053-166-766	สถานีหลัก	นายจรันต์ สารนันต์	089-554-1226	ส่วนอุทกวิทยาที่ 2 เชียงราย
363	STN0400	บ้านป่าสักงาม	9	ดงมหาวัน	เวียงเชียงรุ้ง	เชียงราย	03 แม่น้ำกก	น้ำแม่กกตอนล่าง	2,220,704	606887.722	20.07982	100.02037	2553	สถานีเตือนภัย	ใช้การได้	053-166-766	สถานีหลัก	นายบุญเจน โคตร์ภูงา	084-366-7516	ส่วนอุทกวิทยาที่ 2 เชียงราย
364	STN0402	บ้านก๊อดยาว	14	แม่ข้าวต้ม	เมืองเชียงราย	เชียงราย	03 แม่น้ำกก	น้ำแม่กกตอนล่าง	2,223,006	600275.478	20.10247	99.9579	2553	สถานีเตือนภัย	ใช้การได้	053-166-766	สถานีหลัก	นายธนพล วรรณรัก	081-167-1244	ส่วนอุทกวิทยาที่ 2 เชียงราย
365	STN0403	บ้านดอนแก้ว	27	ท่าก๊อ	แม่สรวย	เชียงราย	03 แม่น้ำกก	น้ำแม่ลาว	2,161,821	550521.002	19.54763	99.48245	2553	สถานีเตือนภัย	ใช้การได้	053-166-766	สถานีหลัก	นางสาวเปรมกมล สมใจ	082-691-0250	ส่วนอุทกวิทยาที่ 2 เชียงราย
366	STN0513	บ้านน้ำตกพัฒนา	7	ทุ่งก่อ	เวียงเชียงรุ้ง	เชียงราย	03 แม่น้ำกก	น้ำแม่กกตอนล่าง	2,207,934	611900	19.96472	100.06945	2553	สถานีเตือนภัย	ใช้การได้	053-166-766	สถานีหลัก	นายทองทิพย์ กุลสุวรรณ	087-819-6393	ส่วนอุทกวิทยาที่ 2 เชียงราย
367	STN0515	บ้านทุ่งโค้ง	10	ดอนศิลา	เวียงชัย	เชียงราย	02 แม่น้ำโขง	แม่น้ำอิงตอนล่าง	2,191,020	608311	19.8121	100.03416	2553	สถานีเตือนภัย	ใช้การได้	053-166-766	สถานีหลัก	นายวัง ทาวี	086-182-8760	ส่วนอุทกวิทยาที่ 2 เชียงราย
368	STN0516	บ้านดอยชมภู	7	โป่งแพร่	แม่ลาว	เชียงราย	03 แม่น้ำกก	น้ำแม่ลาว	2,188,942	566815	19.79518	99.6379	2553	สถานีเตือนภัย	ใช้การได้	053-166-766	สถานีหลัก	นายดวงแสง เจษฎาไกรศรี	087-189-7990	ส่วนอุทกวิทยาที่ 2 เชียงราย
369	STN0517	บ้านห้วยหมากเอียก	5	ป่าซาง	เวียงเชียงรุ้ง	เชียงราย	03 แม่น้ำกก	น้ำแม่กกตอนล่าง	2,216,375	615104.277	20.0408	100.1006	2553	สถานีเตือนภัย	ใช้การได้	053-166-766	สถานีหลัก	นายชูชาติ บุญเป็ง	086-116-3893	ส่วนอุทกวิทยาที่ 2 เชียงราย
370	STN0519	บ้านทุ่งมะฝ่าง	10	ป่าทุ่ง	พาน	เชียงราย	07 แม่น้ำวัง	แม่น้ำวังตอนบน	2,164,157	571094	19.44599	99.63821	2553	สถานีเตือนภัย	ใช้การได้	053-166-766	สถานีหลัก	นายอินจันทร์ มีมา	090-896-6799	ส่วนอุทกวิทยาที่ 2 เชียงราย
371	STN0612	บ้านหนองเขียว	12	แม่กรณ์	เมืองเชียงราย	เชียงราย	03 แม่น้ำกก	น้ำแม่ลาว	2,197,800	574800	19.87047	99.7257	2554	สถานีเตือนภัย	ใช้การได้	053-166-766	สถานีหลัก	นายสิทธิศักดิ์ จะเตาะ	082-189-4655	ส่วนอุทกวิทยาที่ 2 เชียงราย
372	STN0613	บ้านปางริมกรณ์	10	แม่กรณ์	เมืองเชียงราย	เชียงราย	03 แม่น้ำกก	น้ำแม่ลาว	2,194,600	569900	19.84464	99.6676	2554	สถานีเตือนภัย	ใช้การได้	053-166-766	สถานีหลัก	นายรัฐชนะพล แดงเชียว	083-708-4307	ส่วนอุทกวิทยาที่ 2 เชียงราย
373	STN0614	บ้านห้วยแม่เลี่ยม	3	ห้วยชมภู	เมืองเชียงราย	เชียงราย	03 แม่น้ำกก	น้ำแม่กกตอนล่าง	2,202,200	565100	19.91998	99.62328	2554	สถานีเตือนภัย	ใช้การได้	053-166-766	สถานีหลัก	นายพีหล่อ วู้ยย้อ	093-609-6735	ส่วนอุทกวิทยาที่ 2 เชียงราย
374	STN0615	บ้านนางแลใน	7	นางแล	เมืองเชียงราย	เชียงราย	03 แม่น้ำกก	น้ำแม่กกตอนล่าง	2,217,100	586000	20.04988	99.82262	2554	สถานีเตือนภัย	ใช้การได้	053-166-766	สถานีหลัก	นายศิระ จะงะ	098-807-6549	ส่วนอุทกวิทยาที่ 2 เชียงราย
375	STN0617	บ้านห้วยน้ำมา	15	แม่สรวย	แม่สรวย	เชียงราย	03 แม่น้ำกก	น้ำแม่สรวย	2,179,930	551840	19.71344	99.49615	2554	สถานีเตือนภัย	ใช้การได้	053-166-766	สถานีหลัก	นายอะบี ปอแฉ่	080-680-4661	ส่วนอุทกวิทยาที่ 2 เชียงราย
376	STN0618	บ้านห้วยชมภู	17	ท่าก๊อ	แม่สรวย	เชียงราย	03 แม่น้ำกก	น้ำแม่ลาว	2,163,100	532800	19.56225	99.3127	2554	สถานีเตือนภัย	ใช้การได้	053-166-766	สถานีหลัก	นางสาวกานติมา เยอส่อ	080-854-8347	ส่วนอุทกวิทยาที่ 2 เชียงราย
377	STN0619	บ้านขุนเมืองงาม	11	ป่าจี้จ้	เวียงป่าเป้า	เชียงราย	03 แม่น้ำกก	น้ำแม่ลาว	2,132,790	551270	19.28877	99.491	2554	สถานีเตือนภัย	ใช้การได้	053-166-766	สถานีหลัก	นายดวงจันทร์ มหาวรรณ์	085-030-2093	ส่วนอุทกวิทยาที่ 2 เชียงราย
378	STN0620	บ้านแม่ปูนหลวง	8	เวียง	เวียงป่าเป้า	เชียงราย	03 แม่น้ำกก	น้ำแม่ลาว	2,144,200	535440	19.39186	99.33748	2554	สถานีเตือนภัย	ใช้การได้	053-166-766	สถานีหลัก	นายเอกพล ศิริวาทพงษ์	093-317-5158	ส่วนอุทกวิทยาที่ 2 เชียงราย
379	STN0621	บ้านพิทักษ์ไทย	20	ดับเต่า	เทิง	เชียงราย	02 แม่น้ำโขง	แม่ลาว	2,184,523	646383	19.75128	100.39587	2554	สถานีเตือนภัย	ใช้การได้	053-166-766	สถานีหลัก	นายวิสิทธิ์ แซ่หาญ	082-9582781	ส่วนอุทกวิทยาที่ 2 เชียงราย
380	STN0622	บ้านปางเกาะทราย	62	ป่าทุ่ง	พาน	เชียงราย	02 แม่น้ำโขง	แม่น้ำพุง	2,156,777	570060.87	19.50441	99.667688	2554	สถานีเตือนภัย	ใช้การได้	053-166-766	สถานีหลัก	นายเก้า คำลวย	088-610-1217	ส่วนอุทกวิทยาที่ 2 เชียงราย
381	STN0623	บ้านเวียงสา	18	สันกลาง	พาน	เชียงราย	02 แม่น้ำโขง	แม่น้ำพุง	2,170,692	570879	19.63174	99.67439	2554	สถานีเตือนภัย	ใช้การได้	053-166-766	สถานีหลัก	นายบุญมี ใชยฝั้น	097-340-8563	ส่วนอุทกวิทยาที่ 2 เชียงราย
382	STN0625	บ้านใหม่เจริญไพร	9	ฝายกวาง	เชียงคำ	พะเยา	02 แม่น้ำโขง	แม่ลาว	2,145,061	636758	19.39314	100.30079	2554	สถานีเตือนภัย	ใช้การได้	053-166-766	สถานีหลัก	นายบุญรอด ไกลถิ่น	093-139-6930	ส่วนอุทกวิทยาที่ 2 เชียงราย
383	STN0626	บ้านสบสา	18	ร่มเย็น	เชียงคำ	พะเยา	02 แม่น้ำโขง	แม่ลาว	2,159,010	643942	19.52078	100.36887	2554	สถานีเตือนภัย	ใช้การได้	053-166-766	สถานีหลัก	นายถนัด ใจนาน	085-776-5658	ส่วนอุทกวิทยาที่ 2 เชียงราย
384	STN0627	บ้านสา	6	ทุ่งกล้วย	ภูซาง	พะเยา	02 แม่น้ำโขง	แม่ลาว	2,167,848	646648	19.6042	100.40463	2554	สถานีเตือนภัย	ใช้การได้	053-166-766	สถานีหลัก	นายเจริญ อินเต็ม	093-174-4675	ส่วนอุทกวิทยาที่ 2 เชียงราย
385	STN0789	บ้านห้วยโป่งผาลาด	13	แม่เจดีย์ใหม่	เวียงป่าเป้า	เชียงราย	03 แม่น้ำกก	น้ำแม่ลาว	2,116,190	544254	19.13765	99.41623	2554	สถานีเตือนภัย	ใช้การได้	053-166-766	สถานีหลัก	นายเสนอ บุญเพิ่มพูล	083-320-7328	ส่วนอุทกวิทยาที่ 2 เชียงราย
386	STN0852	บ้านขุนกำลัง	4	ขุนควร	ปง	พะเยา	08 แม่น้ำยม	แม่น้ำควน	2,113,347	646276	19.10789	100.39059	2555	สถานีเตือนภัย	ใช้การได้	053-166-766	สถานีหลัก	ว่าที่ร้อยตรีศราวุฒิ อิมทราย	086-189-5918	ส่วนอุทกวิทยาที่ 2 เชียงราย
387	STN0853	บ้านปางผักหม	7	ริม	ปง	พะเยา	08 แม่น้ำยม	แม่น้ำยมตอนบน	2,138,488	638512	19.33559	100.3186	2555	สถานีเตือนภัย	ใช้การได้	053-166-766	สถานีหลัก	นายสมชาย เวียงคำ	087-183-8534	ส่วนอุทกวิทยาที่ 2 เชียงราย
388	STN0854	บ้านน้ำต้ม	5	ผาช้างน้อย	ปง	พะเยา	08 แม่น้ำยม	แม่น้ำยมตอนบน	2,140,650	646631	19.35457	100.393	2555	สถานีเตือนภัย	ใช้การได้	053-166-766	สถานีหลัก	นายสร้างสรรค์ ศรีสมบัติ	093-220-7536	ส่วนอุทกวิทยาที่ 2 เชียงราย
389	STN0855	บ้านนาหนุน	2	ภูซาง	ภูซาง	พะเยา	02 แม่น้ำโขง	แม่ลาว	2,177,632	642464	19.68896	100.35917	2555	สถานีเตือนภัย	ใช้การได้	053-166-766	สถานีหลัก	นายธนพงษ์ วงศ์ใหญ่	080-121-0997	ส่วนอุทกวิทยาที่ 2 เชียงราย
390	STN0856	บ้านหนองเลา	8	ภูซาง	ภูซาง	พะเยา	02 แม่น้ำโขง	แม่ลาว	2,171,926	642899	19.63738	100.36288	2555	สถานีเตือนภัย	ใช้การได้	053-166-766	สถานีหลัก	นายเขียน ยะมงคล	080-121-0997	ส่วนอุทกวิทยาที่ 2 เชียงราย
391	STN0857	บ้านแม่ต่อมใน	7	สันป่าม่วง	เมืองพะเยา	พะเยา	02 แม่น้ำโขง	แม่น้ำอิงตอนบน	2,120,582	583011	19.17684	99.78952	2555	สถานีเตือนภัย	ใช้การได้	053-166-766	สถานีหลัก	นางสุคำ ปันติ	084-885-1500	ส่วนอุทกวิทยาที่ 2 เชียงราย
392	STN0858	บ้านห้วยข้าวก่ำเหนือ	4	ห้วยข้าวก่ำ	จุน	พะเยา	02 แม่น้ำโขง	แม่น้ำอิงตอนกลาง	2,138,164	617336	19.33401	100.11702	2555	สถานีเตือนภัย	ใช้การได้	053-166-766	สถานีหลัก	นายภักดี ใจคำ	083-516-5620	ส่วนอุทกวิทยาที่ 2 เชียงราย
393	STN0859	บ้านน้ำปุก	1	ขุนควร	ปง	พะเยา	08 แม่น้ำยม	แม่น้ำควน	2,123,548	653646	19.197	100.46118	2555	สถานีเตือนภัย	ใช้การได้	053-166-766	สถานีหลัก	นางสาวกัญญาภัทร สินทบ	093-681-2978	ส่วนอุทกวิทยาที่ 2 เชียงราย
394	STN0864	บ้านปางน้ำล้าย	9	ท่าก๊อ	แม่สรวย	เชียงราย	03 แม่น้ำกก	น้ำแม่ลาว	2,155,871	558509	19.4971	99.55867	2555	สถานีเตือนภัย	ใช้การได้	053-166-766	สถานีหลัก	นายคำอ้าย พวงมาลัย	080-848-3683	ส่วนอุทกวิทยาที่ 2 เชียงราย
395	STN0865	บ้านพนาสวรรค์	13	แม่ยาว	เมืองเชียงราย	เชียงราย	03 แม่น้ำกก	น้ำแม่กกตอนล่าง	2,215,542	562820	20.03589	99.60185	2555	สถานีเตือนภัย	ใช้การได้	053-166-766	สถานีหลัก	นายชัยชัย ปอซาง	064-719-8679	ส่วนอุทกวิทยาที่ 2 เชียงราย
396	STN0868	บ้านศรีดอนชัย	14	ป่าแงะ	ป่าแดด	เชียงราย	02 แม่น้ำโขง	แม่น้ำพุง	2,162,288	599984	19.55293	99.95313	2555	สถานีเตือนภัย	ใช้การได้	053-166-766	สถานีหลัก	นายอนันต์ กตัญญู	085-029-4986	ส่วนอุทกวิทยาที่ 2 เชียงราย

การตรวจสอบความพร้อมสถานีเตือนภัยน้ำหลาก - ดินถล่ม (Early Warning System) 2567

สำนักงานทรัพยากรน้ำที่ 1

ลำดับ	สถานี	บ้าน	หมู่	ตำบล	อำเภอ	จังหวัด	ลุ่มน้ำหลัก	ลุ่มน้ำสาขา	UTM_N	UTM_E	lat_y	long_x	ปีงบประมาณ	ประเภทสถานี	สภาพการใช้งาน	เบอร์โทรศัพท์	ประเภทบ้าน	ชื่อผู้รู้	เบอร์ผู้รู้	หน่วยงานที่รับผิดชอบ
397	STN0869	บ้านขุนต้า	11	ดับเต่า	เทิง	เชียงราย	02 แม่น้ำโขง	น้ำแม่ลาว	2,189,271	634533	19.79461	100.29391	2555	สถานีเตือนภัย	ใช้การได้	053-166-766	สถานีหลัก	นายจู่ แซ่ฟ้า	061-3416816	ส่วนอุทกวิทยาที่ 2 เชียงราย
398	STN0871	บ้านปางกลาง	4	แม่พริก	แม่สรวย	เชียงราย	03 แม่น้ำกก	น้ำแม่ลาว			19.59786	99.6141	2555	สถานีเตือนภัย	ใช้การได้		สถานีหลัก	นางอนัญญา อุโมงค์	088-288-7861	ส่วนอุทกวิทยาที่ 2 เชียงราย
399	STN0872	บ้านโป่งน้ำร้อน	7	ดอยฮาง	เมืองเชียงราย	เชียงราย	03 แม่น้ำกก	น้ำแม่กกตอนล่าง	2,204,108	571641	19.93073	99.68728	2555	สถานีเตือนภัย	ใช้การได้	053-166-766	สถานีหลัก	นางวันเพ็ญ เรือนปิน	087-815-0782	ส่วนอุทกวิทยาที่ 2 เชียงราย
400	STN0917	บ้านแม่สรวย	5	แม่สรวย	แม่สรวย	เชียงราย	03 แม่น้ำกก	น้ำแม่สรวย	2,173,170	556436	19.65298	99.53834	2555	สถานีเตือนภัยระดับน้ำ	ใช้การได้	053-166-766	สถานีหลัก	นายศุภชัย เสียงเย็น	083-517-3808	ส่วนอุทกวิทยาที่ 2 เชียงราย
401	STN0931	บ้านกลาง	9	เชียงม่วน	เชียงม่วน	พะเยา	08 แม่น้ำยม	น้ำปี้	2,089,295	637898	18.89116	100.30926	2555	สถานีเตือนภัยระดับน้ำ	ใช้การได้	053-166-766	สถานีหลัก	นายธนพงษ์ จันทร์แดง	083-320-7586	ส่วนอุทกวิทยาที่ 2 เชียงราย
402	STN0932	บ้านสบขาม	8	ขุนควร	ปง	พะเยา	08 แม่น้ำยม	แม่น้ำควน	2,118,050	646156	19.15039	100.3898	2555	สถานีเตือนภัยระดับน้ำ	ใช้การได้	053-166-766	สถานีหลัก	นายสนาค อุดชิว	093-176-9820	ส่วนอุทกวิทยาที่ 2 เชียงราย
403	STN1076	บ้านใหม่สุขสันต์	11	แม่ลอย	เทิง	เชียงราย	02 แม่น้ำโขง	แม่น้ำอิงตอนกลาง	2,167,428	611114	19.59878	100.05952	2558	สถานีเตือนภัย	ใช้การได้	053-166-766	สถานีหลัก	นายเมฆ แก้วมาเรือน	096-071-2833	ส่วนอุทกวิทยาที่ 2 เชียงราย
404	STN1134	บ้านเกี๋ยงห้วยน่าน	4	แม่ลอย	เทิง	เชียงราย	02 แม่น้ำโขง	แม่น้ำอิงตอนกลาง	2,164,473	608646	19.57222	100.03582	2558	สถานีเตือนภัย	ใช้การได้	053-166-766	สถานีหลัก	นายวสันต์ ปัญญาดี	087-180-7612	ส่วนอุทกวิทยาที่ 2 เชียงราย
405	STN1148	บ้านป่าอ้อย	5	จอมหมอกแก้ว	แม่ลาว	เชียงราย	03 แม่น้ำกก	น้ำแม่ลาว	2,185,494	574834	19.76373	99.71432	2558	สถานีเตือนภัย	ใช้การได้	053-166-766	สถานีหลัก	นายเสาร์ ปัญญาช่วย	089-854-7574	ส่วนอุทกวิทยาที่ 2 เชียงราย
406	STN1150	บ้านดงเจริญ	17	ป่าอ้อดอนชัย	เมืองเชียงราย	เชียงราย	03 แม่น้ำกก	น้ำแม่ลาว	2,187,215	585025	19.77887	99.81167	2558	สถานีเตือนภัย	ใช้การได้	053-166-766	สถานีหลัก	นายสาคร ศรีสุวรรณ์	062-731-2417	ส่วนอุทกวิทยาที่ 2 เชียงราย
407	STN1157	บ้านม่วงคำ	4	นางแล	เมืองเชียงราย	เชียงราย	03 แม่น้ำกก	น้ำแม่กกตอนล่าง	2,211,855	592052	20.00482	99.87611	2558	สถานีเตือนภัย	ใช้การได้	053-166-766	สถานีหลัก	นายยศวริศ ปินตาสาร	087-136-8956	ส่วนอุทกวิทยาที่ 2 เชียงราย
408	STN1158	บ้านดงขนุน	7	ธารทอง	พาน	เชียงราย	03 แม่น้ำกก	น้ำแม่ลาว	2,178,054	569565	19.6967	99.66375	2558	สถานีเตือนภัย	ใช้การได้	053-166-766	สถานีหลัก	นางสุพัตรา เมืองมูล	093-947-8792	ส่วนอุทกวิทยาที่ 2 เชียงราย
409	STN1159	บ้านผางาม	9	ผางาม	เวียงชัย	เชียงราย	02 แม่น้ำโขง	แม่น้ำอิงตอนล่าง	2,197,360	609345	19.86933	100.04441	2558	สถานีเตือนภัย	ใช้การได้	053-166-766	สถานีหลัก	นายวสันต์ ชัยชุมภู	093-173-8008	ส่วนอุทกวิทยาที่ 2 เชียงราย
410	STN1304	บ้านป่ากว๋าว	4	ป่าแดด	แม่สรวย	เชียงราย	03 แม่น้ำกก	น้ำแม่ลาว	2,171,362	550454	19.6368	99.48123	2558	สถานีเตือนภัย	ใช้การได้	053-166-766	สถานีหลัก	นายวิวัฒน์ ปัญญาแก้ว	080-7902992	ส่วนอุทกวิทยาที่ 2 เชียงราย
411	STN1305	บ้านแม่ทาย	9	ออย	ปง	พะเยา	08 แม่น้ำยม	แม่น้ำยมตอนบน	2,130,866	638287	19.26674	100.31591	2558	สถานีเตือนภัย	ใช้การได้	053-166-766	สถานีหลัก	นายบุญส่ง โนจิตต์	087-176-3939	ส่วนอุทกวิทยาที่ 2 เชียงราย
412	STN1306	บ้านแสะ	6	ควร	ปง	พะเยา	08 แม่น้ำยม	แม่น้ำควน	2,118,561	637448	19.15562	100.30705	2558	สถานีเตือนภัย	ใช้การได้	053-166-766	สถานีหลัก	นายณัฐพล ตาคำ	084-373-0073	ส่วนอุทกวิทยาที่ 2 เชียงราย
413	STN1308	บ้านปางมะกาด	9	แม่เจดีย์	เวียงป่าเป้า	เชียงราย	03 แม่น้ำกก	น้ำแม่ลาว	2,114,991	536209	19.16353	99.34507	2558	สถานีเตือนภัย	ใช้การได้	053-166-766	สถานีหลัก	นายยงยุทธ กุลโน	083-751-8983	ส่วนอุทกวิทยาที่ 2 เชียงราย
414	STN1309	บ้านร้อง	2	แม่เจดีย์ใหม่	เวียงป่าเป้า	เชียงราย	03 แม่น้ำกก	น้ำแม่ลาว	2,118,930	554668	19.16287	99.51991	2558	สถานีเตือนภัย	ใช้การได้	053-166-766	สถานีหลัก	นายโสภณ การิชัย	084-806-0569	ส่วนอุทกวิทยาที่ 2 เชียงราย
415	STN1315	บ้านแม่ทะลาย	2	พระธาตุขิงแกง	จุน	พะเยา	02 แม่น้ำโขง	แม่น้ำอิงตอนกลาง	2,129,761	625237	19.25761	100.19168	2558	สถานีเตือนภัย	ใช้การได้	053-166-766	สถานีหลัก	นายศรีจันทร์ อุปะมา	081-167-7160	ส่วนอุทกวิทยาที่ 2 เชียงราย
416	STN1316	บ้านแม่วังช้าง	1	พระธาตุขิงแกง	จุน	พะเยา	02 แม่น้ำโขง	แม่น้ำอิงตอนกลาง	2,132,442	628674	19.28161	100.22456	2558	สถานีเตือนภัย	ใช้การได้	053-166-766	สถานีหลัก	นายผัดดี คุณารูป	061-319-8992	ส่วนอุทกวิทยาที่ 2 เชียงราย
417	STN1321	บ้านดอนแก้ว	7	โรงช้าง	ป่าแดด	เชียงราย	02 แม่น้ำโขง	แม่น้ำอิงตอนกลาง	2,156,837	599896	19.50368	99.952	2558	Rain Gauge	รอเข้าตรวจเช็ค		สถานีหลัก	นายดวงเด็ช แสนสล่า	081-162-8094	ส่วนอุทกวิทยาที่ 2 เชียงราย
418	STN1322	บ้านแม่แก้วเหนือ	10	แม่อ้อ	พาน	เชียงราย	02 แม่น้ำโขง	แม่น้ำพุง	2,174,214	587671	19.66127	99.83632	2558	สถานีเตือนภัย	ใช้การได้	053-166-766	สถานีหลัก	นายบุญนัก อกกว้าง	081-559-9075	ส่วนอุทกวิทยาที่ 2 เชียงราย
419	STN1327	บ้านสักพัฒนา	1	หงส์หิน	จุน	พะเยา	02 แม่น้ำโขง	แม่น้ำอิงตอนกลาง	2,159,493	615025	19.52686	100.09632	2558	สถานีเตือนภัย	ใช้การได้	053-166-766	สถานีหลัก	นายชัย โนชัย	095-684-1208	ส่วนอุทกวิทยาที่ 2 เชียงราย
420	STN1328	บ้านสันทราย	7	หงส์หิน	จุน	พะเยา	02 แม่น้ำโขง	แม่น้ำอิงตอนกลาง	2,153,817	614849	19.47559	100.0943	2558	สถานีเตือนภัย	ใช้การได้	053-166-766	สถานีหลัก	นายวสันต์ ธนแสงประเสริฐ	063-956-5130	ส่วนอุทกวิทยาที่ 2 เชียงราย
421	STN1334	บ้านจำผักกูด	5	แม่อ้อ	พาน	เชียงราย	02 แม่น้ำโขง	แม่น้ำพุง	2,168,761	585178	19.61211	99.81229	2558	สถานีเตือนภัย	ใช้การได้	053-166-766	สถานีหลัก	นายพิภพ ธิมา	093-218-6745	ส่วนอุทกวิทยาที่ 2 เชียงราย
422	STN1335	บ้านแม่อ้อใน	1	แม่อ้อ	พาน	เชียงราย	02 แม่น้ำโขง	แม่น้ำพุง	2,177,555	590581	19.69133	99.86423	2558	สถานีเตือนภัย	ใช้การได้	053-166-766	สถานีหลัก	นายวรพงษ์ ปวงใจ	096-335-3686	ส่วนอุทกวิทยาที่ 2 เชียงราย
423	STN1339	บ้านสันป่าสัก	6	แม่นาเรือ	เมืองพะเยา	พะเยา	02 แม่น้ำโขง	แม่น้ำอิงตอนบน	2,112,393	587145	19.10266	99.82847	2558	สถานีเตือนภัย	ใช้การได้	053-166-766	สถานีหลัก	นายหน่อแก้ว แสงแก้ว	089-632-3654	ส่วนอุทกวิทยาที่ 2 เชียงราย
424	STN1340	บ้านแม่จว้าเหนือ	3	แม่สุก	แม่ใจ	พะเยา	02 แม่น้ำโขง	แม่น้ำอิงตอนบน	2,135,463	583357	19.31129	99.79346	2558	สถานีเตือนภัย	ใช้การได้	053-166-766	สถานีหลัก	นายอินหวัน ตื้บบุญเรือง	064-474-4291	ส่วนอุทกวิทยาที่ 2 เชียงราย
425	STN1346	บ้านสันหลวง	8	แม่เปา	พญาเม็งราย	เชียงราย	02 แม่น้ำโขง	แม่น้ำอิงตอนล่าง	2,194,600	618532	19.84386	100.13197	2558	สถานีเตือนภัย	ใช้การได้	053-166-766	สถานีหลัก	นายนพพล บุญหลี	080-679-4313	ส่วนอุทกวิทยาที่ 2 เชียงราย
426	STN1350	บ้านห้วยหม้อ	5	บ้านตุ่น	เมืองพะเยา	พะเยา	02 แม่น้ำโขง	แม่น้ำอิงตอนบน	2,116,775	585322	19.14234	99.81133	2558	สถานีเตือนภัย	ใช้การได้	053-166-766	สถานีหลัก	นายสุมัย เล่ห์ดี	087-191-7025	ส่วนอุทกวิทยาที่ 2 เชียงราย
427	STN1351	บ้านร่องคำคง	12	แม่นาเรือ	เมืองพะเยา	พะเยา	02 แม่น้ำโขง	แม่น้ำอิงตอนบน	2,110,031	591334	19.08113	99.86818	2558	สถานีเตือนภัย	ใช้การได้	053-166-766	สถานีหลัก	นายแดน ลวนคำ	082-190-7022	ส่วนอุทกวิทยาที่ 2 เชียงราย
428	STN1353	บ้านหัวดอย	6	ท่าสาย	เมืองเชียงราย	เชียงราย	03 แม่น้ำกก	น้ำแม่กกตอนล่าง	2,193,612	590874	19.83262	99.88022	2558	สถานีเตือนภัย	ใช้การได้	053-166-766	สถานีหลัก	นายมานิตย์ คู่คำ	087-657-2576	ส่วนอุทกวิทยาที่ 2 เชียงราย
429	STN1361	บ้านดง	8	ดงสุวรรณ	ดอกคำใต้	พะเยา	02 แม่น้ำโขง	แม่น้ำอิงตอนกลาง	2,128,421	613410	19.23763	100.04244	2558	สถานีเตือนภัย	ใช้การได้	053-166-766	สถานีหลัก	นางจิตรา กันทะนนท์	098-474-0703	ส่วนอุทกวิทยาที่ 2 เชียงราย
430	STN1369	บ้านแม่พริก	5	หนองหล่ม	ดอกคำใต้	พะเยา	02 แม่น้ำโขง	แม่น้ำอิงตอนกลาง	2,103,975	611771	19.02539	100.06207	2558	สถานีเตือนภัย	ใช้การได้	053-166-766	สถานีหลัก	นางสายรุ้ง มงคล	082-185-5720	ส่วนอุทกวิทยาที่ 2 เชียงราย
431	STN1370	บ้านใหม่ราษฎร์บำรุง	5	สันโค้ง	ดอกคำใต้	พะเยา	02 แม่น้ำโขง	แม่น้ำอิงตอนกลาง	2,120,413	612622	19.17388	100.07111	2558	สถานีเตือนภัย	ใช้การได้	053-166-766	สถานีหลัก	นายสมควร พรมโสภา	080-134-8187	ส่วนอุทกวิทยาที่ 2 เชียงราย
432	STN1371	บ้านถ้ำจอมศิล	11	บ้านถ้ำ	ดอกคำใต้	พะเยา	02 แม่น้ำโขง	แม่น้ำอิงตอนกลาง	2,110,183	612810	19.08143	100.0723	2558	สถานีเตือนภัย	ใช้การได้	053-166-766	สถานีหลัก	นายณัฐวรรธน์ พรมมินทร์	082-184-6709	ส่วนอุทกวิทยาที่ 2 เชียงราย
433	STN1377	บ้านตั๋ใน	9	บ้านตั๋	เมืองพะเยา	พะเยา	02 แม่น้ำโขง	แม่น้ำอิงตอนบน	2,127,790	579719	19.2421	99.75851	2558	สถานีเตือนภัย	ใช้การได้	053-166-766	สถานีหลัก	นายบุญสม เมืองวงศ์	080-852-4510	ส่วนอุทกวิทยาที่ 2 เชียงราย
434	STN1378	บ้านแม่ทาไร่เดียว	14	แม่กา	เมืองพะเยา	พะเยา	02 แม่น้ำโขง	แม่น้ำอิงตอนกลาง	2,099,490	595384	18.98569	99.90615	2558	สถานีเตือนภัย	ใช้การได้	053-166-766	สถานีหลัก	นายบุปผา ชาลี	085-715-1159	ส่วนอุทกวิทยาที่ 2 เชียงราย
435	STN1381	บ้านห้วยไคร้ลานทอง	25	เวียง	เทิง	เชียงราย	02 แม่น้ำโขง	แม่น้ำอิงตอนล่าง	2,184,446	629177	19.75144	100.2329	2558	สถานีเตือนภัย	ใช้การได้	053-166-766	สถานีหลัก	นายพิทักษ์ ผู้น้อย	082-382-9389	ส่วนอุทกวิทยาที่ 2 เชียงราย
436	STN1383	บ้านดุ่มเหนือ	6	ท่าจำปี	เมืองพะเยา	พะเยา	02 แม่น้ำโขง	แม่น้ำอิงตอนบน	2,128,502	585321	19.24831	99.81184	2558	สถานีเตือนภัย	ใช้การได้	053-166-766	สถานีหลัก	นายปฏิพัทธ์ มั่นคง	089-555-8525	ส่วนอุทกวิทยาที่ 2 เชียงราย
437	STN1388	บ้านทุ่งโห้ง	5	เวียง	เทิง	เชียงราย	02 แม่น้ำโขง	แม่น้ำอิงตอนล่าง	2,180,139	629620	19.7125	100.23683	2558	สถานีเตือนภัย	ใช้การได้	053-166-766	สถานีหลัก	นายสำนวน จันสุ	095-3395369	ส่วนอุทกวิทยาที่ 2 เชียงราย
438	STN1407	บ้านทุ่งข้นไชย	7	เวียง	เทิง	เชียงราย	02 แม่น้ำโขง	แม่ลาว	2,175,165	626275	19.66778	100.20458	2558	สถานีเตือนภัยระดับน้ำ	ใช้การได้	053-166-766	สถานีหลัก	นางศิริวรรณ วงค์สังกา	064-068-8539	ส่วนอุทกวิทยาที่ 2 เชียงราย
439	STN1408	บ้านห้วยทรายคำ	8	บ้านต๋อม	เมืองพะเยา	พะเยา	02 แม่น้ำโขง	แม่น้ำอิงตอนบน	2,123,782	586244	19.20562	99.82041	2558	สถานีเตือนภัย	ใช้การได้	053-166-766	สถานีหลัก	นายณรงค์ศักดิ์ อ้อยกาม	085-714-8279	ส่วนอุทกวิทยาที่ 2 เชียงราย
440	STN1453	บ้านคะแนง	10	แม่ลาว	เชียงคำ	พะเยา	02 แม่น้ำโขง	แม่ลาว	2,148,962	654342	19.42906	100.47012	2558	สถานีเตือนภัย	ใช้การได้	053-166-766	สถานีหลัก	นายอินคำ ไชยวารินทร์	092-8121633	ส่วนอุทกวิทยาที่ 2 เชียงราย

การตรวจสอบความพร้อมสถานีเตือนภัยน้ำหลาก - ดินถล่ม (Early Warning System) 2567

สำนักงานทรัพยากรน้ำที่ 1

ลำดับ	สถานี	บ้าน	หมู่	ตำบล	อำเภอ	จังหวัด	ลุ่มน้ำหลัก	ลุ่มน้ำสาขา	UTM_N	UTM_E	lat_y	long_x	ปีงบประมาณ	ประเภทสถานี	สภาพการใช้งาน	เบอร์โทรศัพท์	ประเภทบ้าน	ชื่อผู้รู้	เบอร์ผู้รู้	หน่วยงานที่รับผิดชอบ
441	STN1454	บ้านแม่กาห้วยเดียน	16	แม่กา	เมืองพะเยา	พะเยา	02 แม่น้ำโขง	แม่น้ำอิงตอนกลาง	2,105,981	597811	19.04424	99.92954	2558	สถานีเตือนภัย	ใช้การได้	053-166-766	สถานีหลัก	นางสาวนรารวดี บุญช่วย	093-780-2991	ส่วนอุทกวิทยาที่ 2 เชียงราย
442	STN1455	บ้านห้วยดอกหมู	8	นาปรัง	ปง	พะเยา	08 แม่น้ำยม	แม่น้ำยมตอนบน	2,125,205	631932	19.21602	100.25506	2558	สถานีเตือนภัย	ใช้การได้	053-166-766	สถานีหลัก	นายอภิสิทธิ์ เลิศฤทธิ์ปัญญากุล	084-740-0451	ส่วนอุทกวิทยาที่ 2 เชียงราย
443	STN1456	บ้านใคร้	3	ดับเต่า	เทิง	เชียงราย	02 แม่น้ำโขง	แม่ลาว	635,622	2181423	19.723696	100.29418	2558	สถานีเตือนภัย	ใช้การได้	053-166-766	สถานีหลัก	นางอรุณี เถาวัลย์	086-406-8318	ส่วนอุทกวิทยาที่ 2 เชียงราย
444	STN1457	บ้านผาลาด	10	หงาว	เทิง	เชียงราย	02 แม่น้ำโขง	แม่ลาว	2,173,277	636210	19.65006	100.2992	2558	สถานีเตือนภัย	ใช้การได้	053-166-766	สถานีหลัก	นายสำรวย จันทร์มา	093-218-1866	ส่วนอุทกวิทยาที่ 2 เชียงราย
445	STN1458	บ้านหัวดง	12	หงาว	เทิง	เชียงราย	02 แม่น้ำโขง	แม่ลาว	2,176,497	632925	19.67937	100.2681	2558	สถานีเตือนภัย	ใช้การได้	053-166-766	สถานีหลัก	นายนัฐดนัย ถาสิฟู่	097-991-5401	ส่วนอุทกวิทยาที่ 2 เชียงราย
446	STN1459	บ้านดอยยางใน	1	ดอยฮาง	เมืองเชียงราย	เชียงราย	03 แม่น้ำกก	น้ำแม่กกตอนล่าง	2,202,149	577206	19.91414	99.73766	2558	สถานีเตือนภัย	ใช้การได้	053-166-766	สถานีหลัก	นายบุญเลิศ นุ่มวงค์	089-997-7882	ส่วนอุทกวิทยาที่ 2 เชียงราย
447	STN1460	บ้านผาลั้ง	4	ห้วยชมพู	เมืองเชียงราย	เชียงราย	03 แม่น้ำกก	น้ำแม่กกตอนล่าง	2,203,709	559581	19.92885	99.56932	2558	สถานีเตือนภัย	ใช้การได้	053-166-766	สถานีหลัก	นายวสุพล แซ่เต็น	085-033-6042	ส่วนอุทกวิทยาที่ 2 เชียงราย
448	STN1461	บ้านขุนสรวย	14	วาวี	แม่สรวย	เชียงราย	03 แม่น้ำกก	น้ำแม่สรวย	2,199,503	542792	19.89129	99.4088	2558	สถานีเตือนภัย	ใช้การได้	053-166-766	สถานีหลัก	นายสุวรรณ์ อยู่เป๊ะ	063-574-2139	ส่วนอุทกวิทยาที่ 2 เชียงราย
449	STN1462	บ้านแม่โมงเย้า	15	วาวี	แม่สรวย	เชียงราย	03 แม่น้ำกก	น้ำแม่สรวย	2,206,219	547727	19.95186	99.45612	2558	สถานีเตือนภัย	ใช้การได้	053-166-766	สถานีหลัก	นายบุญทอง ชัยผ่าน	085-627-3065	ส่วนอุทกวิทยาที่ 2 เชียงราย
450	STN1522	บ้านหนองบัวคำ	7	เม็งราย	พญาเม็งราย	เชียงราย	02 แม่น้ำโขง	แม่น้ำอิงตอนล่าง	2,199,906	622923	19.89152	100.17425	2558	สถานีเตือนภัย	ใช้การได้	053-166-766	สถานีหลัก	นายสังจา แก้วธานี	092-3194552	ส่วนอุทกวิทยาที่ 2 เชียงราย
451	STN1534	บ้านท่าฟ้าเหนือ	1	สระ	เชียงม่วน	พะเยา	08 แม่น้ำยม	แม่น้ำยมตอนบน	2,103,098	635507	19.01604	100.28752	2558	สถานีเตือนภัยระดับน้ำ	ใช้การได้	053-166-766	สถานีหลัก	นายปั่น มูลศรี	087-186-9835	ส่วนอุทกวิทยาที่ 2 เชียงราย
452	STN1551	บ้านริมอิง	18	เวียง	เทิง	เชียงราย	02 แม่น้ำโขง	แม่น้ำอิงตอนกลาง	2,169,161	624255	19.61366	100.18492	2558	สถานีเตือนภัยระดับน้ำ	ใช้การได้	053-166-766	สถานีหลัก	นายคงศักดิ์ ศิริใจ	091-478-5104	ส่วนอุทกวิทยาที่ 2 เชียงราย
453	STN1556	บ้านศรีรังมูล	7	บัวสลี	แม่ลาว	เชียงราย	03 แม่น้ำกก	น้ำแม่ลาว	2,190,541	579367	19.82208	99.76627	2558	สถานีเตือนภัยระดับน้ำ	ใช้การได้	053-166-766	สถานีหลัก	นายเกรียงศักดิ์ วงค์ษาไทย	093-916-6635	ส่วนอุทกวิทยาที่ 2 เชียงราย
454	STN1831	บ้านเย้าแม่ต๋ำ	4	ดาดควัน	พญาเม็งราย	เชียงราย	โขงเหนือ	แม่น้ำอิงตอนล่าง	2,211,437	621933	19.9957668	100.16556	2565	Rain Gauge	ใช้การได้	053-166-766	สถานีหลัก	นายสันติ อาทรประชาชิต	064-9377939	ส่วนอุทกวิทยาที่ 2 เชียงราย
455	STN1832	บ้านโล๊ะป่าตุ้ม	7	ดอยลาน	เมืองเชียงราย	เชียงราย	โขงเหนือ	แม่น้ำพุง	2,176,225	602044.61	19.67876	99.973525	2565	Rain Gauge	ใช้การได้	053-166-766	สถานีหลัก	นายจำนงค์ ชัยชนะ	098-7643403	ส่วนอุทกวิทยาที่ 2 เชียงราย
456	STN1833	บ้านห้วยแม่ช้าย	11	แม่ยาว	เมืองเชียงราย	เชียงราย	โขงเหนือ	น้ำแม่กกตอนล่างส่วนที่ 2	2,210,011	576363	19.9852109	99.729928	2565	Rain Gauge	ใช้การได้	053-166-766	สถานีหลัก	นายสมศักดิ์ วงค์จารี	087-1868941	ส่วนอุทกวิทยาที่ 2 เชียงราย
457	STN1834	บ้านอาตี่	13	แม่ยาว	เมืองเชียงราย	เชียงราย	โขงเหนือ	น้ำแม่กกตอนล่างส่วนที่ 2	2,219,328	563183	20.0698746	99.604272	2565	Rain Gauge	ใช้การได้	053-166-766	สถานีหลัก	นางสาวนาวู หมื่นนอ	063-6033661	ส่วนอุทกวิทยาที่ 2 เชียงราย
458	STN1835	บ้านห้วยเจริญ	10	ท่าสุด	เมืองเชียงราย	เชียงราย	โขงเหนือ	น้ำแม่กกตอนล่างส่วนที่ 3	2,220,623	588766	20.0805697	99.84899	2565	Rain Gauge	ใช้การได้	053-166-766	สถานีหลัก	นางสาวทาวิกา มายอะ	065-4605804	ส่วนอุทกวิทยาที่ 2 เชียงราย
459	STN1836	บ้านปางกลาง	4	แม่กรณ์	เมืองเชียงราย	เชียงราย	โขงเหนือ	น้ำแม่ลาวส่วนที่ 2	2,198,054	571973	19.877334	99.6875	2565	Rain Gauge	ใช้การได้	053-166-766	สถานีหลัก	นายบุญชู วณิชกิจอมร	086-1863027	ส่วนอุทกวิทยาที่ 2 เชียงราย
460	STN1837	บ้านแม่สลัก	9	ห้วยชมภู	เมืองเชียงราย	เชียงราย	โขงเหนือ	น้ำแม่กกตอนล่างส่วนที่ 2	2,215,865	549807	20.038973	99.476256	2565	Float Gauge	ใช้การได้	053-166-766	สถานีหลัก	นายฐิวดิ ฟูตะกูลชัย	087-3006464	ส่วนอุทกวิทยาที่ 2 เชียงราย
461	STN1838	บ้านใหม่แม่ยางมั้น	11	ศรีถ้อย	แม่สรวย	เชียงราย	โขงเหนือ	น้ำแม่ลาวส่วนที่ 1	2,163,750	546271	19.56812	99.44115	2565	Rain Gauge	ใช้การได้	053-166-766	สถานีหลัก	นางสาวพิสมัย วราดิลก	095-5702034	ส่วนอุทกวิทยาที่ 2 เชียงราย
462	STN1839	บ้านป่าข้อแสนพงษ์	9	ศรีถ้อย	แม่สรวย	เชียงราย	โขงเหนือ	น้ำแม่ลาวส่วนที่ 1	2,175,886	532001	19.67807	99.3053	2565	Rain Gauge	ใช้การได้	053-166-766	สถานีหลัก	นายธีรพงศ์ จะเย	065-0236696	ส่วนอุทกวิทยาที่ 2 เชียงราย
463	STN1840	บ้านโป่งกลางน้ำ	12	วาวี	แม่สรวย	เชียงราย	โขงเหนือ	น้ำแม่สรวย	2,197,402	550163	19.8721244	99.479156	2565	Rain Gauge	ใช้การได้	053-166-766	สถานีหลัก	นายอาเซาะ ยีเซาะ	088-2507633	ส่วนอุทกวิทยาที่ 2 เชียงราย
464	STN1841	บ้านจู้จี้	19	วาวี	แม่สรวย	เชียงราย	โขงเหนือ	น้ำแม่สรวย	2,200,302	553542	19.8982404	99.511515	2565	Rain Gauge	ใช้การได้	053-166-766	สถานีหลัก	นายสุทธนพ วิบูลวิโรจน์กุล	085-6228294	ส่วนอุทกวิทยาที่ 2 เชียงราย
465	STN1842	บ้านห้วยน้ำเย็น	11	วาวี	แม่สรวย	เชียงราย	โขงเหนือ	น้ำแม่สรวย	2,193,791	553025	19.8394181	99.506389	2565	Float Gauge	ใช้การได้	053-166-766	สถานีหลัก	นายทินกร พงษ์สินเจริญ	081-16299848	ส่วนอุทกวิทยาที่ 2 เชียงราย
466	STN1843	บ้านพุ่งยาว	7	แม่เจดีย์	เวียงป่าเป้า	เชียงราย	โขงเหนือ	น้ำแม่ลาวส่วนที่ 1	2,121,727	546122.12	19.188357	99.438707	2565	Rain Gauge	ใช้การได้	053-166-766	สถานีหลัก	นายธวัชชัย ไชยวงศ์	097-0534674	ส่วนอุทกวิทยาที่ 2 เชียงราย
467	STN1844	บ้านสาเจริญ	16	แม่เจดีย์	เวียงป่าเป้า	เชียงราย	โขงเหนือ	น้ำแม่ลาวส่วนที่ 1	2,122,625	554721	19.1962587	99.520523	2565	Float Gauge	ใช้การได้	053-166-766	สถานีหลัก	นายประสบ ไชยคันธา	088-4061042	ส่วนอุทกวิทยาที่ 2 เชียงราย
468	STN1845	บ้านโป่งหนอง	3	เวียง	เวียงป่าเป้า	เชียงราย	โขงเหนือ	น้ำแม่ลาวส่วนที่ 1	2,141,365	556306.63	19.365567	99.536156	2565	Rain Gauge	ใช้การได้	053-166-766	สถานีหลัก	นายอุดร ศรีอึ่ง	080-7940095	ส่วนอุทกวิทยาที่ 2 เชียงราย
469	STN1846	บ้านใหม่พัฒนา	11	เวียง	เวียงป่าเป้า	เชียงราย	โขงเหนือ	น้ำแม่ลาวส่วนที่ 1	2,139,062	555562	19.344777	99.528999	2565	Rain Gauge	ใช้การได้	053-166-766	สถานีหลัก	นางสาวทิวาพร ยางนอก	080-2058543	ส่วนอุทกวิทยาที่ 2 เชียงราย
470	STN1847	บ้านป่าตึง	5	บ้านโป่ง	เวียงป่าเป้า	เชียงราย	โขงเหนือ	น้ำแม่ลาวส่วนที่ 1	2,135,105	543004	19.3093254	99.409349	2565	Rain Gauge	ใช้การได้	053-166-766	สถานีหลัก	นายสมศักดิ์ เหล็กโผ	095-3273160	ส่วนอุทกวิทยาที่ 2 เชียงราย
471	STN1848	บ้านห้วยมะเดื่อ	9	เวียง	เวียงป่าเป้า	เชียงราย	โขงเหนือ	น้ำแม่ลาวส่วนที่ 1	2,140,696	542643	19.3598597	99.406038	2565	Rain Gauge	ใช้การได้	053-166-766	สถานีหลัก	นายสมภพ จะหะจะ	080-8502845	ส่วนอุทกวิทยาที่ 2 เชียงราย
472	STN1849	บ้านขุนห้วยใคร้	14	ดับเต่า	เทิง	เชียงราย	โขงเหนือ	แม่ลาว	2,182,062	644064	19.7288697	100.37477	2565	Rain Gauge	ใช้การได้	053-166-766	สถานีหลัก	นายสุวัฒน์ กิจอนโชติมงคล	064-0086347	ส่วนอุทกวิทยาที่ 2 เชียงราย
473	STN1850	บ้านศรีโพธิ์เงิน	1	ศรีโพธิ์เงิน	ป่าแดด	เชียงราย	โขงเหนือ	แม่น้ำอิงตอนกลางส่วนที่ 1	2,150,441	601307	19.4458135	99.965101	2565	Rain Gauge	ใช้การได้	053-166-766	สถานีหลัก	นายดวงแก้ว ปันตา	082-0751736	ส่วนอุทกวิทยาที่ 2 เชียงราย
474	STN1851	บ้านดงเจริญ	13	ม่วงคำ	พาน	เชียงราย	โขงเหนือ	แม่น้ำพุง	2,154,104	574081	19.480109	99.705893	2565	Rain Gauge	ใช้การได้	053-166-766	สถานีหลัก	นายกล้า พรมแก้ว	097-1579505	ส่วนอุทกวิทยาที่ 2 เชียงราย
475	STN1852	บ้านท่าตีหมี	18	เมืองพาน	พาน	เชียงราย	โขงเหนือ	แม่น้ำพุง	2,159,654	573095.063	19.5302981	99.696714	2565	Rain Gauge	ใช้การได้	053-166-766	สถานีหลัก	นายมานัส จันเที่ยง	093-2980763	ส่วนอุทกวิทยาที่ 2 เชียงราย
476	STN1853	บ้านดงตะเคียน	10	เจริญเมือง	พาน	เชียงราย	โขงเหนือ	แม่น้ำพุง	2,172,902	581188	19.6496967	99.77442	2565	Rain Gauge	ใช้การได้	053-166-766	สถานีหลัก	นายพิทักษ์ รินแก้ว	086 1220317	ส่วนอุทกวิทยาที่ 2 เชียงราย
477	STN1854	บ้านดอยงาม	1	เวียงห้าว	พาน	เชียงราย	โขงเหนือ	แม่น้ำพุง	2,159,268	590417	19.5260982	99.861789	2565	Rain Gauge	ใช้การได้	053-166-766	สถานีหลัก	นายทองศักดิ์ ตาสาย	066-0344492	ส่วนอุทกวิทยาที่ 2 เชียงราย
478	STN1855	บ้านปางงุ้น	6	หนองหล่ม	ดอกคำใต้	พะเยา	ยม	แม่น้ำยมตอนบนส่วนที่ 3	2,089,601	619895	18.89505	100.13837	2565	Rain Gauge	ใช้การได้	053-166-766	สถานีหลัก	นายวิชิต บัวนาค	062-1248376	ส่วนอุทกวิทยาที่ 2 เชียงราย
479	STN1856	บ้านกิ่วแก้ว	8	ห้วยข้าวก่ำ	จุน	พะเยา	โขงเหนือ	แม่น้ำอิงตอนกลางส่วนที่ 2	2,143,175	614303	19.3794598	100.08846	2565	Rain Gauge	ใช้การได้	053-166-766	สถานีหลัก	นายสมบัติ จินาสา	085-6523342	ส่วนอุทกวิทยาที่ 2 เชียงราย
480	STN1857	บ้านผาฮาว	3	ทุ่งผาสุข	เชียงคำ	พะเยา	โขงเหนือ	แม่ลาว	2,152,037	634242	19.4582932	100.27892	2565	Rain Gauge	ใช้การได้	053-166-766	สถานีหลัก	นายจักรินทร์ อินคำ	084-8049307	ส่วนอุทกวิทยาที่ 2 เชียงราย
481	STN1858	บ้านปางถ้ำ	9	ร่มเย็น	เชียงคำ	พะเยา	โขงเหนือ	แม่ลาว	2,156,716	652989	19.4992171	100.45786	2565	Float Gauge	ใช้การได้	053-166-766	สถานีหลัก	นายนิวัฒน์ ไชวงศ์	086-1964270	ส่วนอุทกวิทยาที่ 2 เชียงราย
482	STN1859	บ้านห้วยปุ้ม	13	ร่มเย็น	เชียงคำ	พะเยา	โขงเหนือ	แม่ลาว	2,160,761	651124.04	19.535907	100.44042	2565	Rain Gauge	ใช้การได้	053-166-766	สถานีหลัก	นายปรีชา แซ่ย่าง	091-3032159	ส่วนอุทกวิทยาที่ 2 เชียงราย
483	STN1860	บ้านนาบัว	9	สระ	เชียงม่วน	พะเยา	ยม	แม่น้ำยมตอนบนส่วนที่ 2	2,098,708	620527	18.9773054	100.14494	2565	Rain Gauge	ใช้การได้	053-166-766	สถานีหลัก	นายกมลภพ แซ่จำว	098-6748055	ส่วนอุทกวิทยาที่ 2 เชียงราย
484	STN1861	บ้านแม่จั๊ว	10	ปง	ปง	พะเยา	ยม	แม่น้ำยมตอนบนส่วนที่ 2	2,104,807	631451	19.0317425	100.2491	2565	Rain Gauge	ใช้การได้	053-166-766	สถานีหลัก	นายกิติพัทช สวนดอก	080-6716143	ส่วนอุทกวิทยาที่ 2 เชียงราย

การตรวจสอบความพร้อมสถานีเตือนภัยน้ำหลาก - ดินถล่ม (Early Warning System) 2567

สำนักงานทรัพยากรน้ำที่ 1

ลำดับ	สถานี	บ้าน	หมู่	ตำบล	อำเภอ	จังหวัด	ลุ่มน้ำหลัก	ลุ่มน้ำสาขา	UTM_N	UTM_E	lat_y	long_x	ปีงบประมาณ	ประเภทสถานี	สภาพการใช้งาน	เบอร์โทรศัพท์	ประเภทบ้าน	ชื่อผู้รู้	เบอร์ผู้รู้	หน่วยงานที่รับผิดชอบ
485	STN1862	บ้านห้วยกอก	2	ผาช้างน้อย	ปง	พะเยา	ยม	แม่น้ำควน	2,134,207	661505	19.2951985	100.53708	2565	Rain Gauge	ใช้การได้	053-166-766	สถานีหลัก	นายพุฒิสรรค์ ฉัตรโฉมหิรัญ	062-2911337	ส่วนอุทกวิทยาที่ 2 เชียงราย
486	STN1863	บ้านปางค่าเหนือ	6	ผาช้างน้อย	ปง	พะเยา	ยม	แม่น้ำยมตอนบนส่วนที่ 1	2,142,244	654446	19.3683609	100.47056	2565	Rain Gauge	ใช้การได้	053-166-766	สถานีหลัก	นายกาจน์ แซ่เท้า	093-3058926	ส่วนอุทกวิทยาที่ 2 เชียงราย
487	STN1864	บ้านปางพริก	3	ผาช้างน้อย	ปง	พะเยา	ยม	แม่น้ำยมตอนบนส่วนที่ 1	2,136,301	653877	19.3147132	100.46467	2565	Rain Gauge	ใช้การได้	053-166-766	สถานีหลัก	นายอชิตะ วาจาสุภาพ	080-1358222	ส่วนอุทกวิทยาที่ 2 เชียงราย
488	STN1865	บ้านน้ำฮาก	16	จิม	ปง	พะเยา	ยม	แม่น้ำยมตอนบนส่วนที่ 1	2,137,838	642642	19.3294268	100.35786	2565	Rain Gauge	ใช้การได้	053-166-766	สถานีหลัก	นายณัฐวุฒิ ธนะปาน	092-5705001	ส่วนอุทกวิทยาที่ 2 เชียงราย
489	STN1866	บ้านร่องปอ	7	ดงเจน	ภูกามยาว	พะเยา	โขงเหนือ	แม่น้ำอิงตอนกลางส่วนที่ 1	2,133,355	598758	19.2915503	99.939935	2565	Rain Gauge	ใช้การได้	053-166-766	สถานีหลัก	นายสุพันธ์ สอนใจ	064-6251255	ส่วนอุทกวิทยาที่ 2 เชียงราย
490	STN1867	บ้านสันป่าส้าน	12	ห้วยแก้ว	ภูกามยาว	พะเยา	โขงเหนือ	แม่น้ำอิงตอนกลางส่วนที่ 1	2,134,384	601104	19.3007322	99.962315	2565	Rain Gauge	ใช้การได้	053-166-766	สถานีหลัก	นายศราวุธ ก้อนคำ	091-8572591	ส่วนอุทกวิทยาที่ 2 เชียงราย
491	STN1868	บ้านกาดถีกลาง	8	ห้วยแก้ว	ภูกามยาว	พะเยา	โขงเหนือ	แม่น้ำอิงตอนกลางส่วนที่ 1	2,145,573	603172	19.4017313	99.982602	2565	Rain Gauge	ใช้การได้	053-166-766	สถานีหลัก	นายชรศักดิ์ ทาเชียว	089-2701172	ส่วนอุทกวิทยาที่ 2 เชียงราย
492	STN1869	บ้านแม่สุกดอย	9	แม่สุก	แม่ใจ	พะเยา	โขงเหนือ	แม่น้ำอิงตอนบน	2,137,100	579255	19.3262533	99.754483	2565	Rain Gauge	ใช้การได้	053-166-766	สถานีหลัก	นายสมหมาย อุ่นเอ้ย	081-1690530	ส่วนอุทกวิทยาที่ 2 เชียงราย
493	STN0002	บ้านไร่พิจิตร	15	โกสัมพี	โกสัมพีนคร	กำแพงเพชร	06 แม่น้ำปิง	คลองวังเจ้า	1,833,085	529009	16.51057	99.2561	2548	สถานีเตือนภัย	รอเข้าตรวจเช็ค	089-203-6724	สถานีหลัก	นายคำรณ มีศรี	080-504-2941	ส่วนอุทกวิทยาที่ 3 แม่ฮ่องสอน
494	STN0003	บ้านสันติสุข	7	ท่าขุนราม	เมืองกำแพงเพชร	กำแพงเพชร	06 แม่น้ำปิง	คลองสวนหมาก	1,818,300	545600	16.44708	99.4269	2548	สถานีเตือนภัย	ใช้การได้	089-203-6724	สถานีหลัก	นางเสาวณีย์ ศิริไพบูลย์	087-845-0715	ส่วนอุทกวิทยาที่ 3 แม่ฮ่องสอน
495	STN0043	บ้านแม่แวน	3	บ่อสลี	ฮอด	เชียงใหม่	01 แม่น้ำสาละวิน	น้ำแม่ริด	2,001,900	417000	18.10709	98.21228	2548	สถานีเตือนภัย	ใช้การได้	089-203-6724	สถานีหลัก	นายพิสิฐชัย กันทา	097-930-1400	ส่วนอุทกวิทยาที่ 3 แม่ฮ่องสอน
496	STN0048	บ้านท้องฟ้า	2	ท้องฟ้า	บ้านตาก	ตาก	06 แม่น้ำปิง	แม่น้ำปิงส่วนที่ 4	1,884,059	497166	17.04933	98.97611	2548	สถานีเตือนภัย	ใช้การได้	089-203-6724	สถานีหลัก	นายอาทิตย์ การันต์	064-5577819	ส่วนอุทกวิทยาที่ 3 แม่ฮ่องสอน
497	STN0049	บ้านแม่เหาะ	4	แม่เหาะ	แม่สะเรียง	แม่ฮ่องสอน	01 แม่น้ำสาละวิน	น้ำแม่ริด	2,007,723	401908	18.15628	98.07262	2550	สถานีเตือนภัย	ใช้การได้	089-203-6724	สถานีหลัก	นายธนวุฒิ ศรีพนามีชัย	093-042-5264	ส่วนอุทกวิทยาที่ 3 แม่ฮ่องสอน
498	STN0050	บ้านแม่ระมาดน้อย	8	ขะเนจื้อ	แม่ระมาด	ตาก	01 แม่น้ำสาละวิน	น้ำแม่เมยตอนล่าง	1,882,010	451693	17.02169	98.54612	2550	สถานีเตือนภัย	ใช้การได้	089-203-6724	สถานีหลัก	นางน้อย วงศ์อำนาจ	089-857-2859	ส่วนอุทกวิทยาที่ 3 แม่ฮ่องสอน
499	STN0054	บ้านขะเนจื้อ	7	ขะเนจื้อ	แม่ระมาด	ตาก	01 แม่น้ำสาละวิน	แม่น้ำเมยตอนล่าง	1,883,998	446297	17.04138	98.49164	2548	สถานีเตือนภัย	ใช้การได้	089-203-6724	สถานีหลัก	นางสาวกันยา ผัดนุ่น	085-736-7351	ส่วนอุทกวิทยาที่ 3 แม่ฮ่องสอน
500	STN0112	บ้านแม่สุริน	3	ขุนยวม	ขุนยวม	แม่ฮ่องสอน	01 แม่น้ำสาละวิน	น้ำแม่สุริน	2,094,100	389300	18.91612	97.94399	2548	สถานีเตือนภัย	ใช้การได้	089-203-6724	สถานีหลัก	นางอำพร ห้วยสาม	096-643-6596	ส่วนอุทกวิทยาที่ 3 แม่ฮ่องสอน
501	STN0118	บ้านทบศอก	8	หมอกจำแป่	เมืองแม่ฮ่องสอน	แม่ฮ่องสอน	01 แม่น้ำสาละวิน	น้ำแม่ปายตอนล่าง	2,155,709	391182	19.49582	97.95978	2548	สถานีเตือนภัย	ใช้การได้	089-203-6724	สถานีหลัก	นางสุประวีน ไพรสีน้ำเงิน	098-854-7146	ส่วนอุทกวิทยาที่ 3 แม่ฮ่องสอน
502	STN0119	บ้านแม่โถได้	4	แม่โถ	แม่ลาน้อย	แม่ฮ่องสอน	01 แม่น้ำสาละวิน	น้ำแม่ลาหลวง	2,057,700	393100	18.60849	97.98347	2548	สถานีเตือนภัย	ใช้การได้	089-203-6724	สถานีหลัก	นายณรงค์เดช พงษ์พันธ์	087-178-2373	ส่วนอุทกวิทยาที่ 3 แม่ฮ่องสอน
503	STN0120	บ้านแม่จอ	6	แม่โถ	แม่ลาน้อย	แม่ฮ่องสอน	01 แม่น้ำสาละวิน	น้ำแม่ลาหลวง	2,061,600	399000	18.64583	98.03918	2548	สถานีเตือนภัย	ใช้การได้	089-203-6724	สถานีหลัก	นายพรชัย บูรณะศิริ	081-033-0539	ส่วนอุทกวิทยาที่ 3 แม่ฮ่องสอน
504	STN0121	บ้านแม่ขีด	3	แม่นาจาง	แม่ลาน้อย	แม่ฮ่องสอน	01 แม่น้ำสาละวิน	น้ำแม่ลาหลวง	2,046,700	402700	18.51136	98.07498	2548	สถานีเตือนภัย	ใช้การได้	089-203-6724	สถานีหลัก	นางสาวเครือวัลย์ ชมภู	086-918-8482	ส่วนอุทกวิทยาที่ 3 แม่ฮ่องสอน
505	STN0122	บ้านแม่โถหลวง	9	บ่อสลี	ฮอด	เชียงใหม่	01 แม่น้ำสาละวิน	น้ำแม่ริด	2,016,600	415100	18.23987	98.19371	2548	สถานีเตือนภัย	ใช้การได้	089-203-6724	สถานีหลัก	นางสาวศรีนวล ยิ่งคุณ	082-180-6224	ส่วนอุทกวิทยาที่ 3 แม่ฮ่องสอน
506	STN0123	บ้านดง	5	ห้วยห้อม	แม่ลาน้อย	แม่ฮ่องสอน	01 แม่น้ำสาละวิน	น้ำแม่สะเรียง	2,028,400	403000	18.34523	98.10899	2548	สถานีเตือนภัย	รอเข้าตรวจเช็ค	089-203-6724	สถานีหลัก	นางอัปสร แก่นเจิง	087-917-8705	ส่วนอุทกวิทยาที่ 3 แม่ฮ่องสอน
507	STN0124	บ้านดงใหม่	8	ห้วยห้อม	แม่ลาน้อย	แม่ฮ่องสอน	01 แม่น้ำสาละวิน	น้ำแม่สะเรียง	2,028,300	406200	18.34523	98.10899	2548	สถานีเตือนภัย	รอเข้าตรวจเช็ค	089-203-6724	สถานีหลัก	นายสุรสีห์ มั่นอ่าว	080-352-8411	ส่วนอุทกวิทยาที่ 3 แม่ฮ่องสอน
508	STN0125	บ้านแม่อุมลองน้อย	2	ป่าแป๋	แม่สะเรียง	แม่ฮ่องสอน	01 แม่น้ำสาละวิน	น้ำแม่สะเรียง	2,019,300	396100	18.26343	98.01387	2548	สถานีเตือนภัย	รอเข้าตรวจเช็ค	089-203-6724	สถานีหลัก	นายอาพร สมัครจิตรพัฒนา	098-005-9287	ส่วนอุทกวิทยาที่ 3 แม่ฮ่องสอน
509	STN0126	บ้านฮากไม้เหนือ	8	ป่าแป๋	แม่สะเรียง	แม่ฮ่องสอน	01 แม่น้ำสาละวิน	น้ำแม่สะเรียง	2,023,600	403000	18.30261	98.07894	2548	สถานีเตือนภัย	ใช้การได้	089-203-6724	สถานีหลัก	นางนงลักษณ์ อุชาญศรีกุล	087-186-4983	ส่วนอุทกวิทยาที่ 3 แม่ฮ่องสอน
510	STN0127	บ้านผาบ่อง	1	ผาบ่อง	เมืองแม่ฮ่องสอน	แม่ฮ่องสอน	01 แม่น้ำสาละวิน	น้ำแม่สะมาด	2,123,731	393276	19.20698	97.98152	2548	สถานีเตือนภัย	ใช้การได้	089-203-6724	สถานีหลัก	นายสุชาติ พุ่งหยกงาม	061-132-2656	ส่วนอุทกวิทยาที่ 3 แม่ฮ่องสอน
511	STN0128	บ้านไมโครเวฟ	11	ห้วยโป่ง	เมืองแม่ฮ่องสอน	แม่ฮ่องสอน	01 แม่น้ำสาละวิน	น้ำแม่สะมาด	2,111,699	401706	19.09868	98.06232	2548	สถานีเตือนภัย	ใช้การได้	089-203-6724	สถานีหลัก	นายวรวุฒิ พนมไพร	093-271-4749	ส่วนอุทกวิทยาที่ 3 แม่ฮ่องสอน
512	STN0129	บ้านใหม่	2	เวียงเหนือ	ปาย	แม่ฮ่องสอน	01 แม่น้ำสาละวิน	แม่น้ำปายตอนบน	2,142,519	441848	19.37678	98.44443	2549	สถานีเตือนภัย	ใช้การได้	089-203-6724	สถานีหลัก	นายจตุรงค์ โนจา	088-7592655	ส่วนอุทกวิทยาที่ 3 แม่ฮ่องสอน
513	STN0130	บ้านสบสอย	7	ปางหมู	เมืองแม่ฮ่องสอน	แม่ฮ่องสอน	01 แม่น้ำสาละวิน	น้ำแม่ปายตอนล่าง	2,137,446	389264	19.33069	97.94257	2548	สถานีเตือนภัย	รอเข้าตรวจเช็ค	089-203-6724	สถานีหลัก	นายพร้อมพงษ์ พันธ์เลิส	081-026-4588	ส่วนอุทกวิทยาที่ 3 แม่ฮ่องสอน
514	STN0131	บ้านห้วยหลวง	6	บ้านกาศ	แม่สะเรียง	แม่ฮ่องสอน	01 แม่น้ำสาละวิน	น้ำแม่ริด	1,996,232	401218	18.22876	97.92207	2549	สถานีเตือนภัย	รอเข้าตรวจเช็ค	089-203-6724	สถานีหลัก	นางอารีย์ สุวรรณศรี	089-203-6724	ส่วนอุทกวิทยาที่ 3 แม่ฮ่องสอน
515	STN0207	บ้านโก๊ะไม้หลู่	7	ป่าแป๋	แม่สะเรียง	แม่ฮ่องสอน	01 แม่น้ำสาละวิน	น้ำแม่สะเรียง	2,021,866	403584.138	18.28337	98.08442	2551	สถานีเตือนภัย	ใช้การได้	089-203-6724	สถานีหลัก	นายธงชัย จีระยุทธนา	061-374-4285	ส่วนอุทกวิทยาที่ 3 แม่ฮ่องสอน
516	STN0208	บ้านอมพาย	11	ป่าแป๋	แม่สะเรียง	แม่ฮ่องสอน	06 แม่น้ำปิง	น้ำแม่แจ่มตอนล่าง	2,023,149	412497.401	18.29825	98.17192	2551	สถานีเตือนภัย	ใช้การได้	089-203-6724	สถานีหลัก	นายคำปัน ศักดิ์ชัยปัญญา	093-128-5040	ส่วนอุทกวิทยาที่ 3 แม่ฮ่องสอน
517	STN0209	บ้านห้วยหมากหนุน	3	ท่าผาปุ้ม	แม่ลาน้อย	แม่ฮ่องสอน	01 แม่น้ำสาละวิน	แม่น้ำยวมตอนล่าง	2,027,994	394055.578	18.33979	97.99353	2551	สถานีเตือนภัย	ใช้การได้	089-203-6724	สถานีหลัก	นางวาสนา ทองนพคุณ	085-707-6141	ส่วนอุทกวิทยาที่ 3 แม่ฮ่องสอน
518	STN0210	บ้านห้วยพลู	6	ท้องฟ้า	บ้านตาก	ตาก	06 แม่น้ำปิง	แม่น้ำปิงส่วนที่ 4	1,887,189	489006.006	17.07482	98.9109	2551	สถานีเตือนภัย	ใช้การได้	089-203-6724	สถานีหลัก	นางสมพร ศิริพันธ์	087-201-5786	ส่วนอุทกวิทยาที่ 3 แม่ฮ่องสอน
519	STN0256	บ้านห้วยกุ้ง	7	ป่าโป่ง	สบเมย	แม่ฮ่องสอน	01 แม่น้ำสาละวิน	น้ำแม่ริด	2,006,348	408170.996	18.14966	98.12894	2552	สถานีเตือนภัย	รอเข้าตรวจเช็ค	089-203-6724	สถานีหลัก	นายสัมพันธ์ ม่วงบัว	086-160-8846	ส่วนอุทกวิทยาที่ 3 แม่ฮ่องสอน
520	STN0257	บ้านน้ำริน	2	สบป่อง	ปางมะผ้า	แม่ฮ่องสอน	01 แม่น้ำสาละวิน	น้ำแม่ปายตอนล่าง	2,152,047	426072.996	19.46033	98.29643	2552	สถานีเตือนภัย	ใช้การได้	089-203-6724	สถานีหลัก	นายวิรัตน์ เลาลี	097-976-1688	ส่วนอุทกวิทยาที่ 3 แม่ฮ่องสอน
521	STN0258	บ้านเมืองน้อย	4	เวียงเหนือ	ปาย	แม่ฮ่องสอน	01 แม่น้ำสาละวิน	แม่น้ำปายตอนบน	2,157,519	449052.004	19.51169	98.51443	2552	สถานีเตือนภัย	รอเข้าตรวจเช็ค	089-203-6724	สถานีหลัก	นายอิมคำ ดีโต๊ะ	085-724-1596	ส่วนอุทกวิทยาที่ 3 แม่ฮ่องสอน
522	STN0295	บ้านร่มเกล้าสหมิตร	5	คีรีราษฎร์	พบพระ	ตาก	01 แม่น้ำสาละวิน	แม่น้ำเมยตอนบน	1,821,799	483857.168	16.48145	98.83964	2552	สถานีเตือนภัย	ใช้การได้	089-203-6724	สถานีหลัก	นายไพรบูลย์ พรไหม่ดำรง	062-296-7106	ส่วนอุทกวิทยาที่ 3 แม่ฮ่องสอน
523	STN0296	บ้านลีซอ	10	แม่ท้อ	เมืองตาก	ตาก	01 แม่น้ำสาละวิน	ห้วยแม่ละเมา	1,853,457	493393.24	16.7665	98.93466	2552	สถานีเตือนภัย	ใช้การได้	089-203-6724	สถานีหลัก	นางสาวจารียา ศิริมารีย์	088-546-8183	ส่วนอุทกวิทยาที่ 3 แม่ฮ่องสอน
524	STN0300	บ้านเพชรนิยม	2	สักงาม	คลองลาน	กำแพงเพชร	06 แม่น้ำปิง	แม่น้ำปิงตอนล่าง	1,801,386	528946.641	16.28913	99.27488	2552	สถานีเตือนภัย	รอเข้าตรวจเช็ค	089-203-6724	สถานีหลัก	นายจำเจิญ นวลพุ่ม	086-208-2657	ส่วนอุทกวิทยาที่ 3 แม่ฮ่องสอน
525	STN0307	บ้านปางตอง	3	แม่อูคอ	ขุนยวม	แม่ฮ่องสอน	01 แม่น้ำสาละวิน	แม่น้ำยวมตอนบน	2,083,574	401585.956	18.84359	98.06429	2552	สถานีเตือนภัย	ใช้การได้	089-203-6724	สถานีหลัก	นายวัชระ แสงเฮ่อ	098-185-6581	ส่วนอุทกวิทยาที่ 3 แม่ฮ่องสอน
526	STN0365	บ้านช่องแคบ	1	ช่องแคบ	พบพระ	ตาก	01 แม่น้ำสาละวิน	แม่น้ำเมยตอนบน	1,822,190	462516	16.47681	98.64733	2548	สถานีเตือนภัย	รอเข้าตรวจเช็ค	089-203-6724	สถานีหลัก	นายสมคิด คำป้อ	081-281-9978	ส่วนอุทกวิทยาที่ 3 แม่ฮ่องสอน
527	STN0366	บ้านห้วยน้ำนัก	4	พบพระ	พบพระ	ตาก	01 แม่น้ำสาละวิน	แม่น้ำเมยตอนบน	1,816,200	464900	16.42984	98.66802	2548	สถานีเตือนภัย	รอเข้าตรวจเช็ค	089-203-6724	สถานีหลัก	นายพาต๊ะ แสนเกษตรกร	063-661-7069	ส่วนอุทกวิทยาที่ 3 แม่ฮ่องสอน
528	STN0367	บ้านดูลาเปอร์	9	ห้วยห้อม	แม่ลาน้อย	แม่ฮ่องสอน	01 แม่น้ำสาละวิน	แม่น้ำยวมตอนล่าง	2,044,800	406500	18.40743	98.07986	2548	สถานีเตือนภัย	รอเข้าตรวจเช็ค	089-203-6724	สถานีหลัก	นายวรภพ บงกชวณิชกุล	085-713-5649	ส่วนอุทกวิทยาที่ 3 แม่ฮ่องสอน

การตรวจสอบความพร้อมสถานีเตือนภัยน้ำหลาก - ดินถล่ม (Early Warning System) 2567

สำนักงานทรัพยากรน้ำที่ 1

ลำดับ	สถานี	บ้าน	หมู่	ตำบล	อำเภอ	จังหวัด	ลุ่มน้ำหลัก	ลุ่มน้ำสาขา	UTM_N	UTM_E	lat_y	long_x	ปีงบประมาณ	ประเภทสถานี	สภาพการใช้งาน	เบอร์โทรศัพท์	ประเภทบ้าน	ชื่อผู้รู้	เบอร์ผู้รู้	หน่วยงานที่รับผิดชอบ
529	STN0368	บ้านห้วยแก้ว	6	แม่ยี้	ปาย	แม่ฮ่องสอน	01 แม่น้ำสาละวิน	แม่น้ำปายตอนบน	2,131,900	443900	19.28617	98.46607	2548	สถานีเตือนภัย	ใช้การได้	089-203-6724	สถานีหลัก	นายสนั่น คีรีโชควนากุล	082-890-4571, 093-140-0951	ส่วนอุทกวิทยาที่ 3 แม่ฮ่องสอน
530	STN0369	บ้านเมืองแปง	1	เมืองแปง	ปาย	แม่ฮ่องสอน	01 แม่น้ำสาละวิน	น้ำแม่ปายตอนล่าง	2,124,645	433626	19.21657	98.36601	2548	สถานีเตือนภัย	รอเข้าตรวจเช็ค	089-203-6724	สถานีหลัก	นางสาวกัญญ์พิชา ปัญญาวรชัย	086-4230068	ส่วนอุทกวิทยาที่ 3 แม่ฮ่องสอน
531	STN0426	บ้านแพมบก	6	พุ่งยาว	ปาย	แม่ฮ่องสอน	01 แม่น้ำสาละวิน	แม่น้ำปายตอนบน	2,136,506	436377.176	19.32345	98.39435	2553	สถานีเตือนภัย	ใช้การได้	089-203-6724	สถานีหลัก	นายพินิจ โมกกาดัน	089-559-3678, 098-003-4897	ส่วนอุทกวิทยาที่ 3 แม่ฮ่องสอน
532	STN0427	บ้านปางแปก	7	แม่นาเติง	ปาย	แม่ฮ่องสอน	01 แม่น้ำสาละวิน	แม่น้ำปายตอนบน	2,148,894	432022.29	19.43982	98.34931	2553	สถานีเตือนภัย	รอเข้าตรวจเช็ค	089-203-6724	สถานีหลัก	นายอะเลสะ แซ่ย่าง	082-386-3640, 097-937-3726	ส่วนอุทกวิทยาที่ 3 แม่ฮ่องสอน
533	STN0428	บ้านแม่ออ	4	แม่ยวมน้อย	ขุนยวม	แม่ฮ่องสอน	01 แม่น้ำสาละวิน	แม่น้ำยวมตอนบน	2,076,098	398503.008	18.77391	98.03782	2553	สถานีเตือนภัย	ใช้การได้	089-203-6724	สถานีหลัก	นายสันติ แสงอ่อนสกุล	099-609-7670	ส่วนอุทกวิทยาที่ 3 แม่ฮ่องสอน
534	STN0429	บ้านอุมดาเหนือ	8	แม่คะตวน	สบเมย	แม่ฮ่องสอน	01 แม่น้ำสาละวิน	น้ำแม่วิด	1,989,937	393426.28	17.98926	97.9901	2553	สถานีเตือนภัย	ใช้การได้	089-203-6724	สถานีหลัก	นายดวงจันทร์ แสงไพรธรรมชาติ	087-010-2990	ส่วนอุทกวิทยาที่ 3 แม่ฮ่องสอน
535	STN0430	บ้านพอนอคี	9	ห้วยโป่ง	เมืองแม่ฮ่องสอน	แม่ฮ่องสอน	01 แม่น้ำสาละวิน	น้ำแม่สะมาด	2,095,953	403080.152	18.95455	98.0817	2553	สถานีเตือนภัย	รอเข้าตรวจเช็ค	089-203-6724	สถานีหลัก	นายพรชัย เจริญพระธรรมดี	082-187-8805	ส่วนอุทกวิทยาที่ 3 แม่ฮ่องสอน
536	STN0431	บ้านปากล้วย	8	แม่สะเรียง	แม่สะเรียง	แม่ฮ่องสอน	01 แม่น้ำสาละวิน	น้ำแม่สะเรียง	2,008,573	389590.998	18.16414	97.95502	2553	สถานีเตือนภัยระดับน้ำ	ใช้การได้	089-203-6724	สถานีหลัก	นายแดง พูลน้อย	081-882-6232	ส่วนอุทกวิทยาที่ 3 แม่ฮ่องสอน
537	STN0437	บ้านห้วยพลู	3	ด่านแม่ละเมา	แม่สอด	ตาก	01 แม่น้ำสาละวิน	ห้วยแม่ละเมา	1,856,611	479375.997	16.79285	98.80372	2553	สถานีเตือนภัย	ใช้การได้	089-203-6724	สถานีหลัก	นายสราวุธ แสนแก้ว	084-530-9244	ส่วนอุทกวิทยาที่ 3 แม่ฮ่องสอน
538	STN0438	บ้านแม่ละเมา	2	พะวอ	แม่สอด	ตาก	01 แม่น้ำสาละวิน	ห้วยแม่ละเมา	1,858,584	473218.957	16.8056	98.74262	2553	สถานีเตือนภัยระดับน้ำ	รอเข้าตรวจเช็ค	089-203-6724	สถานีหลัก	นายไววิท นารีรักษ์	084-245-6058	ส่วนอุทกวิทยาที่ 3 แม่ฮ่องสอน
539	STN0439	บ้านกล้อทอ	2	แม่จัน	อุ้มผาง	ตาก	14 แม่น้ำแม่กลอง	แม่น้ำแควใหญ่ตอนบน	1,772,333	464244.997	16.03046	98.66577	2553	สถานีเตือนภัย	รอเข้าตรวจเช็ค	089-203-6724	สถานีหลัก	นายสรรักษ์ เรืองวังสัน	096-341-4369	ส่วนอุทกวิทยาที่ 3 แม่ฮ่องสอน
540	STN0440	บ้านเขาน้ำเพชร	6	คลองแม่ลาย	เมืองกำแพงเพชร	กำแพงเพชร	06 แม่น้ำปิง	คลองสวนหมาก	1,810,381	542472.414	16.37217	99.40178	2553	สถานีเตือนภัย	ใช้การได้	089-203-6724	สถานีหลัก	นายปัญญา พันพิพัฒน์	087-099-5301	ส่วนอุทกวิทยาที่ 3 แม่ฮ่องสอน
541	STN0441	บ้านตากฟ้า	5	ปางตาไว	ปางศิลาทอง	กำแพงเพชร	06 แม่น้ำปิง	แม่น้ำปิงตอนล่าง	1,766,343	540926.022	15.97419	99.37996	2553	สถานีเตือนภัย	รอเข้าตรวจเช็ค	089-203-6724	สถานีหลัก	นายณรงค์ อุ่นใจ	087-849-0482	ส่วนอุทกวิทยาที่ 3 แม่ฮ่องสอน
542	STN0442	บ้านโป่งน้ำร้อน	2	โป่งน้ำร้อน	คลองลาน	กำแพงเพชร	06 แม่น้ำปิง	คลองสวนหมาก	1,805,676	530961.001	16.32846	99.2981	2553	สถานีเตือนภัยระดับน้ำ	ใช้การได้	089-203-6724	สถานีหลัก	นางจำลอง พันเขียว	084-705-1055	ส่วนอุทกวิทยาที่ 3 แม่ฮ่องสอน
543	STN0443	บ้านคลองมดแดง	3	โป่งน้ำร้อน	คลองลาน	กำแพงเพชร	06 แม่น้ำปิง	คลองสวนหมาก	1,813,383	529591.095	16.4064	99.23754	2553	สถานีเตือนภัย	ใช้การได้	089-203-6724	สถานีหลัก	นายโด้ง มโนมัย	091-761-9875	ส่วนอุทกวิทยาที่ 3 แม่ฮ่องสอน
544	STN0444	บ้านศรีไกรลาศ	7	นาบ่อคำ	เมืองกำแพงเพชร	กำแพงเพชร	06 แม่น้ำปิง	คลองสวนหมาก	1,819,791	537661.319	16.46584	99.34645	2553	สถานีเตือนภัย	ใช้การได้	089-203-6724	สถานีหลัก	นายบุญยืน ศรีสว่าง	099-136-3055	ส่วนอุทกวิทยาที่ 3 แม่ฮ่องสอน
545	STN0445	บ้านปางขนุน	6	นาบ่อคำ	เมืองกำแพงเพชร	กำแพงเพชร	06 แม่น้ำปิง	คลองสวนหมาก	1,820,466	528051.925	16.46868	99.25887	2553	สถานีเตือนภัย	ใช้การได้	089-203-6724	สถานีหลัก	นางนงคราญ พินธุ	080-024-8235	ส่วนอุทกวิทยาที่ 3 แม่ฮ่องสอน
546	STN0527	บ้านผาแดงหลวง	2	แม่โถ	แม่ลาน้อย	แม่ฮ่องสอน	01 แม่น้ำสาละวิน	น้ำแม่ลาหลวง	2,054,097	396402.14	18.5751	98.0182	2553	สถานีเตือนภัย	ใช้การได้	089-203-6724	สถานีหลัก	นายอาทิตย์ คงบรรลุผล	095-258-8980	ส่วนอุทกวิทยาที่ 3 แม่ฮ่องสอน
547	STN0528	บ้านแม่ต๊อบเหนือ	7	บ้านกาศ	แม่สะเรียง	แม่ฮ่องสอน	01 แม่น้ำสาละวิน	แม่น้ำยวมตอนล่าง	2,020,294	382995	18.26893	97.89311	2553	สถานีเตือนภัย	ใช้การได้	089-203-6724	สถานีหลัก	นายอรพรรณ ษมาชัยเรืองฤทธิ์	098-859-2896	ส่วนอุทกวิทยาที่ 3 แม่ฮ่องสอน
548	STN0530	บ้านหัวลา	4	สันติศิริ	แม่ลาน้อย	แม่ฮ่องสอน	01 แม่น้ำสาละวิน	น้ำแม่ลาหลวง	2,049,262	409179.537	18.50562	98.00902	2553	สถานีเตือนภัย	ใช้การได้	089-203-6724	สถานีหลัก	สุรสิทธิ์ มิ่งศรีสุข	084-480-9189	ส่วนอุทกวิทยาที่ 3 แม่ฮ่องสอน
549	STN0531	บ้านกอกหลวง	5	แม่นาจาง	แม่ลาน้อย	แม่ฮ่องสอน	01 แม่น้ำสาละวิน	น้ำแม่ลาหลวง	2,049,008	409072.77	18.5297	98.1385	2553	สถานีเตือนภัย	ใช้การได้	089-203-6724	สถานีหลัก	นายณัฐชัย ชีสัตย์สุจริต	093-526-6515	ส่วนอุทกวิทยาที่ 3 แม่ฮ่องสอน
550	STN0532	บ้านแม่สุ	2	แม่ลาหลวง	แม่ลาน้อย	แม่ฮ่องสอน	01 แม่น้ำสาละวิน	แม่น้ำยวมตอนล่าง	2,043,824	384579	18.48165	97.90676	2553	สถานีเตือนภัยระดับน้ำ	ใช้การได้	089-203-6724	สถานีหลัก	นางทองทิพย์ กวานจำ	082-183-4995	ส่วนอุทกวิทยาที่ 3 แม่ฮ่องสอน
551	STN0538	บ้านใหม่พรสวรรค์	6	นาโบสถ์	วังเจ้า	ตาก	06 แม่น้ำปิง	แม่น้ำปิงส่วนที่ 4	1,849,192	510595.745	16.7255	99.0994	2553	สถานีเตือนภัย	ใช้การได้	089-203-6724	สถานีหลัก	นายพรม ทวิสิการ	080-170-2753	ส่วนอุทกวิทยาที่ 3 แม่ฮ่องสอน
552	STN0539	บ้านท่าทองแดง	7	นาโบสถ์	วังเจ้า	ตาก	06 แม่น้ำปิง	คลองสวนหมาก	1,826,905	541093.685	16.6737	99.14167	2553	สถานีเตือนภัย	ใช้การได้	089-203-6724	สถานีหลัก	นายวรรณา ไพรี่รอด	089-839-1098	ส่วนอุทกวิทยาที่ 3 แม่ฮ่องสอน
553	STN0547	บ้านห้วยกุ่ม	11	ทรงธรรม	เมืองกำแพงเพชร	กำแพงเพชร	06 แม่น้ำปิง	คลองสวนหมาก	1,826,858	540887	16.52363	99.38516	2553	สถานีเตือนภัย	ใช้การได้	089-203-6724	สถานีหลัก	นายสุนทร ไตรรัตน์วุฒิปัญญา	083-626-7091	ส่วนอุทกวิทยาที่ 3 แม่ฮ่องสอน
554	STN0584	บ้านกองลอย	4	บ่อสลี	ฮอด	เชียงใหม่	01 แม่น้ำสาละวิน	น้ำแม่วิด	2,006,690	420410	18.14879	98.25005	2554	สถานีเตือนภัย	ใช้การได้	089-203-6724	สถานีหลัก	นายศรีมา มูลตุ่น	082-168-4994	ส่วนอุทกวิทยาที่ 3 แม่ฮ่องสอน
555	STN0628	บ้านใหม่พัฒนา	4	แม่อูคอ	ขุนยวม	แม่ฮ่องสอน	01 แม่น้ำสาละวิน	แม่น้ำยวมตอนบน	2,083,759	393631	18.84296	97.99662	2554	สถานีเตือนภัย	ใช้การได้	089-203-6724	สถานีหลัก	นายสมชาติ สุขฤดี	081-032-0674	ส่วนอุทกวิทยาที่ 3 แม่ฮ่องสอน
556	STN0629	บ้านเมืองปอน	1	เมืองปอน	ขุนยวม	แม่ฮ่องสอน	01 แม่น้ำสาละวิน	แม่น้ำยวมตอนบน	2,072,605	386912	18.746	97.92722	2554	สถานีเตือนภัย	ใช้การได้	089-203-6724	สถานีหลัก	นายสมจิตย์ วาวินทร์	084-364-5176	ส่วนอุทกวิทยาที่ 3 แม่ฮ่องสอน
557	STN0630	บ้านห้วยผึ้ง	3	ห้วยผา	เมืองแม่ฮ่องสอน	แม่ฮ่องสอน	01 แม่น้ำสาละวิน	แม่น้ำปายตอนล่าง	2,162,996	395644	19.55925	98.00617	2554	สถานีเตือนภัย	ใช้การได้	089-203-6724	สถานีหลัก	นายสุชาติ งามประพฤติ	064-543-8373	ส่วนอุทกวิทยาที่ 3 แม่ฮ่องสอน
558	STN0631	บ้านแม่สุยะ	6	ห้วยผา	เมืองแม่ฮ่องสอน	แม่ฮ่องสอน	01 แม่น้ำสาละวิน	แม่น้ำยวมตอนบน	2,159,074	404893	19.52445	98.0927	2554	สถานีเตือนภัย	ใช้การได้	089-203-6724	สถานีหลัก	นางจันทร์แก้ว ศุษฎีลังเวย	085-723-7828	ส่วนอุทกวิทยาที่ 3 แม่ฮ่องสอน
559	STN0632	บ้านทุ่งมะล้าน	5	ห้วยผา	เมืองแม่ฮ่องสอน	แม่ฮ่องสอน	01 แม่น้ำสาละวิน	แม่น้ำปายตอนล่าง	2,151,540	395090	19.45781	98.00103	2554	สถานีเตือนภัย	ใช้การได้	089-203-6724	สถานีหลัก	นางละชิน จันทร์วิไลลักษณ์	092-186-3478	ส่วนอุทกวิทยาที่ 3 แม่ฮ่องสอน
560	STN0633	บ้านนาป่าแปก	4	หมอกจำแป่	เมืองแม่ฮ่องสอน	แม่ฮ่องสอน	01 แม่น้ำสาละวิน	แม่น้ำปายตอนล่าง	2,160,350	387690	19.53247	97.92852	2554	สถานีเตือนภัย	ใช้การได้	089-203-6724	สถานีหลัก	นางสาวอำพร แซ่เห่อ	080-127-6050	ส่วนอุทกวิทยาที่ 3 แม่ฮ่องสอน
561	STN0634	บ้านหมอกจำแป่	1	หมอกจำแป่	เมืองแม่ฮ่องสอน	แม่ฮ่องสอน	01 แม่น้ำสาละวิน	แม่น้ำปายตอนล่าง	2,149,100	391220	19.42686	97.95721	2554	สถานีเตือนภัย	ใช้การได้	089-203-6724	สถานีหลัก	นายเสวก สุดเฉลียว	099-831-1601	ส่วนอุทกวิทยาที่ 3 แม่ฮ่องสอน
562	STN0635	บ้านขานเมือง	12	ปางหมู	เมืองแม่ฮ่องสอน	แม่ฮ่องสอน	01 แม่น้ำสาละวิน	แม่น้ำปายตอนล่าง	2,135,748	393379	19.31277	97.9851	2554	สถานีเตือนภัย	ใช้การได้	089-203-6724	สถานีหลัก	นายธวัชชัย วิชาเชาว์	098-231-1604	ส่วนอุทกวิทยาที่ 3 แม่ฮ่องสอน
563	STN0636	บ้านต้นจิ้วเหนือ	3	ป่าโปง	สบเมย	แม่ฮ่องสอน	01 แม่น้ำสาละวิน	น้ำแม่วิด	1,998,000	408100	18.0662	98.12992	2554	สถานีเตือนภัย	ใช้การได้	089-203-6724	สถานีหลัก	นายโน๊ะพอ วัฒนโนทัย	063-067-6109	ส่วนอุทกวิทยาที่ 3 แม่ฮ่องสอน
564	STN0637	บ้านขุนแม่ลาน้อย	1	ขุนแม่ลาน้อย	แม่ลาน้อย	แม่ฮ่องสอน	01 แม่น้ำสาละวิน	น้ำแม่ลาหลวง	2,058,500	407300	18.62222	98.11224	2554	สถานีเตือนภัย	ใช้การได้	089-203-6724	สถานีหลัก	นายธนชัย สะอาดรักธรรม	090-467-2608	ส่วนอุทกวิทยาที่ 3 แม่ฮ่องสอน
565	STN0638	บ้านแม่แลบ	6	แม่ลาน้อย	แม่ลาน้อย	แม่ฮ่องสอน	01 แม่น้ำสาละวิน	แม่น้ำยวมตอนล่าง	2,032,483	381614	18.37931	97.8772	2554	สถานีเตือนภัย	ใช้การได้	089-203-6724	สถานีหลัก	นายประพันธ์ จันทร์สว่าง	097-992-6253	ส่วนอุทกวิทยาที่ 3 แม่ฮ่องสอน
566	STN0639	บ้านเมืองแพม	5	ถ้ำลอด	ปางมะผ้า	แม่ฮ่องสอน	01 แม่น้ำสาละวิน	แม่น้ำปายตอนล่าง	2,165,608	427329	19.58343	98.3083	2554	สถานีเตือนภัย	ใช้การได้	089-203-6724	สถานีหลัก	นายกลินศักดิ์ อภินันท์ทิพยกุล	095-622-3049	ส่วนอุทกวิทยาที่ 3 แม่ฮ่องสอน
567	STN0640	บ้านกลาง	7	ห้วยโป่ง	เมืองแม่ฮ่องสอน	แม่ฮ่องสอน	01 แม่น้ำสาละวิน	น้ำแม่สะมาด	2,107,827	382260	19.06057	97.88223	2554	สถานีเตือนภัย	ใช้การได้	089-203-6724	สถานีหลัก	นายประชัญ วัฒนภูมิสันติกุล	095-635-2071	ส่วนอุทกวิทยาที่ 3 แม่ฮ่องสอน
568	STN0641	บ้านห้วยโป่ง	1	ห้วยโป่ง	เมืองแม่ฮ่องสอน	แม่ฮ่องสอน	01 แม่น้ำสาละวิน	น้ำแม่สะมาด	2,104,286	393021	19.02633	97.98352	2554	สถานีเตือนภัย	ใช้การได้	089-203-6724	สถานีหลัก	นายนริศน์ เด็ดเดี่ยวยิ่ง	087-184-8105	ส่วนอุทกวิทยาที่ 3 แม่ฮ่องสอน
569	STN0642	บ้านแม่โกปี้	7	แม่ยวมน้อย	ขุนยวม	แม่ฮ่องสอน	01 แม่น้ำสาละวิน	แม่น้ำยวมตอนบน	2,069,610	398280	18.71531	98.03132	2554	สถานีเตือนภัย	ใช้การได้	089-203-6724	สถานีหลัก	นายตรีทอง เอื้องแสนสวย	061-354-8177	ส่วนอุทกวิทยาที่ 3 แม่ฮ่องสอน
570	STN0643	บ้านสบป่อง	1	สบป่อง	ปางมะผ้า	แม่ฮ่องสอน	01 แม่น้ำสาละวิน	แม่น้ำปายตอนล่าง	2,159,975	418893	19.52283	98.24639	2554	สถานีเตือนภัย	ใช้การได้	089-203-6724	สถานีหลัก	นางสาวกรกุลรัศม์ ผาแดงสุวรรณ์	087-193-6954	ส่วนอุทกวิทยาที่ 3 แม่ฮ่องสอน
571	STN0661	บ้านอุ้มเปี้ยม	1	คีรีรัษฎร์	พบพระ	ตาก	01 แม่น้ำสาละวิน	ห้วยแม่ละเมา	1,816,058	500815	16.423	99.0046	2554	สถานีเตือนภัย	รอเข้าตรวจเช็ค	089-203-6724	สถานีหลัก	นางสาวสุวิชญา อำพลรุ่งโรจน์	096-025-9037	ส่วนอุทกวิทยาที่ 3 แม่ฮ่องสอน
572	STN0662	บ้านขุนห้วยแม่ด้าน	6	แม่ด้าน	ท่าสองยาง	ตาก	01 แม่น้ำสาละวิน	แม่น้ำเมยตอนล่าง	1,915,791	421015	17.27174	98.23745	2554	สถานีเตือนภัย	ใช้การได้	089-203-6724	สถานีหลัก	นายวีระ อ่อนพรมราช	083-873-5315	ส่วนอุทกวิทยาที่ 3 แม่ฮ่องสอน

การตรวจสอบความพร้อมสถานีเตือนภัยน้ำหลาก - ดินถล่ม (Early Warning System) 2567

สำนักงานทรัพยากรน้ำที่ 1

ลำดับ	สถานี	บ้าน	หมู่	ตำบล	อำเภอ	จังหวัด	ลุ่มน้ำหลัก	ลุ่มน้ำสาขา	UTM_N	UTM_E	lat_y	long_x	ปีงบประมาณ	ประเภทสถานี	สภาพการใช้งาน	เบอร์โทรศัพท์	ประเภทบ้าน	ชื่อผู้รู้	เบอร์ผู้รู้	หน่วยงานที่รับผิดชอบ
573	STN0663	บ้านขุนห้วยแม่สอด	6	พระธาตุผาแดง	แม่สอด	ตาก	01 แม่น้ำสาละวิน	แม่น้ำเมยตอนบน	1,848,270	464100	16.71689	98.66336	2554	สถานีเตือนภัย	ใช้การได้	089-203-6724	สถานีหลัก	นางสาวสุพรรณี ยอดแก้วอธิฐาน	085-604-3169	ส่วนอุทกวิทยาที่ 3 แม่ฮ่องสอน
574	STN0664	บ้านสันพระบาตร	5	ท้องฟ้า	บ้านตาก	ตาก	06 แม่น้ำปิง	แม่น้ำปิงส่วนที่ 4	1,888,900	482900	17.08601	98.84148	2554	สถานีเตือนภัย	รอเข้าตรวจเช็ค	089-203-6724	สถานีหลัก	นายนิคม จันมา	08-785-5052	ส่วนอุทกวิทยาที่ 3 แม่ฮ่องสอน
575	STN0665	บ้านลีซอขุนห้วยทู่	8	ทุ่งกระเชาะ	บ้านตาก	ตาก	06 แม่น้ำปิง	แม่น้ำปิงส่วนที่ 4	1,880,840	488890	17.01437	98.90297	2554	สถานีเตือนภัย	รอเข้าตรวจเช็ค	089-203-6724	สถานีหลัก	นายธีระพันธ์ สียะ	081-950-8117	ส่วนอุทกวิทยาที่ 3 แม่ฮ่องสอน
576	STN0666	บ้านชัยมงคล	9	สมอโคน	บ้านตาก	ตาก	06 แม่น้ำปิง	แม่น้ำปิงส่วนที่ 4	1,881,331	520431	17.01596	99.19196	2554	สถานีเตือนภัย	ใช้การได้	089-203-6724	สถานีหลัก	นายวินัย ภู่นวล	088-148-2260	ส่วนอุทกวิทยาที่ 3 แม่ฮ่องสอน
577	STN0667	บ้านเจดีย์โคะ	6	มหาวัน	แม่สอด	ตาก	01 แม่น้ำสาละวิน	แม่เมยตอนบน	1,830,688	467863	16.55472	98.70033	2554	สถานีเตือนภัย	ใช้การได้	089-203-6724	สถานีหลัก	นางจันทร์ สว่างศรี	089-959-5511	ส่วนอุทกวิทยาที่ 3 แม่ฮ่องสอน
578	STN0668	บ้านขุนห้วยนกกก	7	แม่หละ	ท่าสองยาง	ตาก	01 แม่น้ำสาละวิน	แม่น้ำเมยตอนล่าง	1,900,787	439247	17.24985	98.34958	2554	สถานีเตือนภัย	ใช้การได้	089-203-6724	สถานีหลัก	นางสาวบุญศรี มีชัยอาชา	095-402-7418	ส่วนอุทกวิทยาที่ 3 แม่ฮ่องสอน
579	STN0669	บ้านหนองบัวสามัคคี	14	โกสัมพี	โกสัมพีนคร	กำแพงเพชร	06 แม่น้ำปิง	คลองวังเจ้า	1,831,600	528000	16.55919	99.25933	2554	สถานีเตือนภัย	ใช้การได้	089-203-6724	สถานีหลัก	นายพิชิต กรัดหมิ	090-672-3159	ส่วนอุทกวิทยาที่ 3 แม่ฮ่องสอน
580	STN0670	บ้านรวงผึ้งพัฒนา	17	คลองน้ำไหล	คลองลาน	กำแพงเพชร	06 แม่น้ำปิง	แม่น้ำปิงตอนล่าง	1,788,290	532580	16.19763	99.29183	2554	สถานีเตือนภัย	รอเข้าตรวจเช็ค	089-203-6724	สถานีหลัก	นายประเวช นาน้อง	091-284-6117	ส่วนอุทกวิทยาที่ 3 แม่ฮ่องสอน
581	STN0833	บ้านห้วยไผ	6	แม่ยวม	แม่สะเรียง	แม่ฮ่องสอน	01 แม่น้ำสาละวิน	แม่น้ำยวมตอนล่าง	1,994,000	382868	18.03026	97.90437	2554	สถานีเตือนภัย	ใช้การได้	089-203-6724	สถานีหลัก	นายพรชัย รักการเลี้ยง	065-441-1506	ส่วนอุทกวิทยาที่ 3 แม่ฮ่องสอน
582	STN0834	บ้านท่าหินส้ม	7	เมืองปอน	ขุนยวม	แม่ฮ่องสอน	01 แม่น้ำสาละวิน	แม่น้ำยวมตอนบน	2,063,420	387650	18.65774	97.92896	2554	สถานีเตือนภัย	รอเข้าตรวจเช็ค	089-203-6724	สถานีหลัก	นายมานพ คล้ายคลึง	095-383-3101	ส่วนอุทกวิทยาที่ 3 แม่ฮ่องสอน
583	STN0839	บ้านใหล่ท่า	3	แม่ระมาด	แม่ระมาด	ตาก	01 แม่น้ำสาละวิน	แม่น้ำเมยตอนล่าง	1,877,824	449616	16.9838	98.5267	2554	สถานีเตือนภัยระดับน้ำ	รอเข้าตรวจเช็ค	089-203-6724	สถานีหลัก	นายสิทธิกร ศิลธรรม	087-671-2240	ส่วนอุทกวิทยาที่ 3 แม่ฮ่องสอน
584	STN0912	บ้านปางเหนือ	6	ปางตาไว	ปางศิลาทอง	กำแพงเพชร	06 แม่น้ำปิง	แม่น้ำปิงตอนล่าง	1,775,842	533655	16.06221	99.31465	2555	สถานีเตือนภัยระดับน้ำ	รอเข้าตรวจเช็ค	089-203-6724	สถานีหลัก	จ.อ.บุญเหลือ เที่ยงเกตุ	089-293-5498	ส่วนอุทกวิทยาที่ 3 แม่ฮ่องสอน
585	STN0913	บ้านกะเหรี่ยงน้ำตก	18	คลองลานพัฒนา	คลองลาน	กำแพงเพชร	06 แม่น้ำปิง	แม่น้ำปิงตอนล่าง	1,783,001	532813	16.12694	99.30688	2555	สถานีเตือนภัยระดับน้ำ	ใช้การได้	089-203-6724	สถานีหลัก	นายวิมล ฤทธิ์ทอง	089-644-8358	ส่วนอุทกวิทยาที่ 3 แม่ฮ่องสอน
586	STN0914	บ้านไพรสวรรค์	1	ปางตาไว	ปางศิลาทอง	กำแพงเพชร	06 แม่น้ำปิง	แม่น้ำปิงตอนล่าง	1,775,693	541078	16.06075	99.38405	2555	สถานีเตือนภัย	รอเข้าตรวจเช็ค	089-203-6724	สถานีหลัก	นายมานะ โพธิ์ทอง	092-914-1688	ส่วนอุทกวิทยาที่ 3 แม่ฮ่องสอน
587	STN0915	บ้านทุ่งยาว	8	ห้วยยั้ง	พรานกระต่าย	กำแพงเพชร	08 แม่น้ำยม	แม่น้ำยมตอนล่าง	1,861,503	560393	16.83603	99.56687	2555	สถานีเตือนภัย	ใช้การได้	089-203-6724	สถานีหลัก	นายประเจิด พงษ์เสือ	085-502-9259	ส่วนอุทกวิทยาที่ 3 แม่ฮ่องสอน
588	STN0924	บ้านแม่กาษาใหม่ใหล่ท่า	13	แม่กาษา	แม่สอด	ตาก	01 แม่น้ำสาละวิน	ห้วยแม่ละเมา	1,865,888	459714	16.87611	98.62178	2555	สถานีเตือนภัยระดับน้ำ	ใช้การได้	089-203-6724	สถานีหลัก	นายธนพล ก่องแก่น	086-110-9870	ส่วนอุทกวิทยาที่ 3 แม่ฮ่องสอน
589	STN0925	บ้านเสรีราษฎร์	6	ช่องแคบ	พบพระ	ตาก	01 แม่น้ำสาละวิน	แม่น้ำเมยตอนบน	1,823,914	473014	16.49686	98.74714	2555	สถานีเตือนภัย	รอเข้าตรวจเช็ค	089-203-6724	สถานีหลัก	นายเฉลียว บุญเนียม	086-203-4173	ส่วนอุทกวิทยาที่ 3 แม่ฮ่องสอน
590	STN0926	บ้านโป่งแค	7	วังประจบ	เมืองตาก	ตาก	08 แม่น้ำยม	น้ำแม่รำพัน	1,871,447	543643	16.9263	99.40985	2555	สถานีเตือนภัย	รอเข้าตรวจเช็ค	089-203-6724	สถานีหลัก	นายสุวิทย์ เสือเล็ก	084-620-6469	ส่วนอุทกวิทยาที่ 3 แม่ฮ่องสอน
591	STN0927	บ้านลานสาง	11	แม่ท้อ	เมืองตาก	ตาก	06 แม่น้ำปิง	ห้วยแม่ท้อ	1,856,815	503326	16.79444	99.03121	2555	สถานีเตือนภัย	รอเข้าตรวจเช็ค	089-203-6724	สถานีหลัก	นายนพรัตน์ เพ็งเล็ก	092-929-9695	ส่วนอุทกวิทยาที่ 3 แม่ฮ่องสอน
592	STN0928	บ้านมาบป่าแฝก	7	ตลุกกลางทุ่ง	เมืองตาก	ตาก	06 แม่น้ำปิง	แม่น้ำปิงส่วนที่ 4	1,861,323	527425	16.83503	99.25742	2555	สถานีเตือนภัย	ใช้การได้	089-203-6724	สถานีหลัก	นายสมพงษ์ อิ่มเอี่ยม	061-305-2783	ส่วนอุทกวิทยาที่ 3 แม่ฮ่องสอน
593	STN0929	บ้านเด่นวัวน้ำทิพย์	12	เชียงทอง	วังเจ้า	ตาก	06 แม่น้ำปิง	คลองวังเจ้า	1,837,905	520078	16.62341	99.18825	2555	สถานีเตือนภัย	ใช้การได้	089-203-6724	สถานีหลัก	นางเกษร ยาแก้ว	086-211-6014	ส่วนอุทกวิทยาที่ 3 แม่ฮ่องสอน
594	STN0930	บ้านป่าไร่เหนือ	3	พระธาตุ	แม่ระมาด	ตาก	01 แม่น้ำสาละวิน	แม่น้ำเมยตอนล่าง	1,875,461	460971	16.96266	98.63341	2555	สถานีเตือนภัยระดับน้ำ	รอเข้าตรวจเช็ค	089-203-6724	สถานีหลัก	นายชลอ ยูงทอง	080-806-5711	ส่วนอุทกวิทยาที่ 3 แม่ฮ่องสอน
595	STN0933	บ้านแม่หาร	4	บ้านกาศ	แม่สะเรียง	แม่ฮ่องสอน	01 แม่น้ำสาละวิน	แม่น้ำยวมตอนล่าง	2,013,807	382356	18.21028	97.88744	2555	สถานีเตือนภัย	รอเข้าตรวจเช็ค	089-203-6724	สถานีหลัก	นายสมจิต เพียรฉลาด	085-717-6775	ส่วนอุทกวิทยาที่ 3 แม่ฮ่องสอน
596	STN0934	บ้านหนองป่าแขม	10	แม่คง	แม่สะเรียง	แม่ฮ่องสอน	01 แม่น้ำสาละวิน	แม่น้ำยวมตอนล่าง	2,007,986	386436	18.15789	97.92634	2555	สถานีเตือนภัยระดับน้ำ	รอเข้าตรวจเช็ค	089-203-6724	สถานีหลัก	นายภาณุ ดำรงธรรม	083-011-8995	ส่วนอุทกวิทยาที่ 3 แม่ฮ่องสอน
597	STN0935	บ้านแม่ละนา	1	ปางมะผ้า	ปางมะผ้า	แม่ฮ่องสอน	01 แม่น้ำสาละวิน	น้ำแม่ปายตอนล่าง	2,166,359	417662	19.59053	98.2149	2555	สถานีเตือนภัย	ใช้การได้	089-203-6724	สถานีหลัก	นายจิรศักดิ์ ปัญญา	086-065-2648	ส่วนอุทกวิทยาที่ 3 แม่ฮ่องสอน
598	STN0936	บ้านหมอแปง	4	แม่นาเติง	ปาย	แม่ฮ่องสอน	01 แม่น้ำสาละวิน	แม่น้ำปายตอนบน	2,142,919	436268	19.38148	98.39208	2555	สถานีเตือนภัย	รอเข้าตรวจเช็ค	089-203-6724	สถานีหลัก	นายธราพิชัย แพรแสง	065-253-9952	ส่วนอุทกวิทยาที่ 3 แม่ฮ่องสอน
599	STN1167	บ้านมอเสือดุ	3	เพชรชมภู	โกสัมพีนคร	กำแพงเพชร	06 แม่น้ำปิง	แม่น้ำปิงส่วนที่ 4	1,830,601	538904	16.55715	99.36464	2558	สถานีเตือนภัย	ใช้การได้	089-203-6724	สถานีหลัก	นายบุญเยี่ยม ทองลา	088-172-5768	ส่วนอุทกวิทยาที่ 3 แม่ฮ่องสอน
600	STN1172	บ้านเด่นไม้ซุง	9	แม่สลิด	บ้านตาก	ตาก	07 แม่น้ำวัง	แม่น้ำวังตอนล่าง	1,906,071	526525	17.23953	99.24951	2558	สถานีเตือนภัย	รอเข้าตรวจเช็ค	089-203-6724	สถานีหลัก	นายสุคำ แก้วปิน	092-903-2093	ส่วนอุทกวิทยาที่ 3 แม่ฮ่องสอน
601	STN1214	บ้านโป่งแดง	2	โป่งแดง	เมืองตาก	ตาก	06 แม่น้ำปิง	คลองแม่ระกา	1,886,400	528855	17.06169	99.27117	2558	สถานีเตือนภัย	รอเข้าตรวจเช็ค	089-203-6724	สถานีหลัก	นายมานะ อ่อนพรม	061-104-3584	ส่วนอุทกวิทยาที่ 3 แม่ฮ่องสอน
602	STN1228	บ้านลานตาเกลี้ยง	2	น้ำรึม	เมืองตาก	ตาก	06 แม่น้ำปิง	แม่น้ำปิงส่วนที่ 4	1,866,869	520160	16.88524	99.18928	2558	สถานีเตือนภัย	ใช้การได้	089-203-6724	สถานีหลัก	นายเทวัญ วิริยะ	084-987-7771	ส่วนอุทกวิทยาที่ 3 แม่ฮ่องสอน
603	STN1253	บ้านใหม่สามัคคี	8	ยกกระบัตร	สามเงา	ตาก	07 แม่น้ำวัง	แม่น้ำวังตอนล่าง	1,911,051	505983	17.2847	99.05629	2558	สถานีเตือนภัย	ใช้การได้	089-203-6724	สถานีหลัก	นายกำจัด ทัพวงศ์	081-533-9065	ส่วนอุทกวิทยาที่ 3 แม่ฮ่องสอน
604	STN1255	บ้านดงลาน	5	วังจันทร์	สามเงา	ตาก	07 แม่น้ำวัง	แม่น้ำวังตอนล่าง	1,910,287	514605	17.27775	99.13741	2558	สถานีเตือนภัย	รอเข้าตรวจเช็ค	089-203-6724	สถานีหลัก	นางสาวปนัดดา พึ่งครุธ	093-273-8235	ส่วนอุทกวิทยาที่ 3 แม่ฮ่องสอน
605	STN1263	บ้านยางโอ่งนอก	7	แม่สลิด	บ้านตาก	ตาก	07 แม่น้ำวัง	แม่น้ำวังตอนล่าง	1,897,155	515846	17.15904	99.14899	2558	สถานีเตือนภัย	รอเข้าตรวจเช็ค	089-203-6724	สถานีหลัก	นายเสื่อม จะวรรณะ	093-035-0881	ส่วนอุทกวิทยาที่ 3 แม่ฮ่องสอน
606	STN1266	บ้านหนองเชียงคา	6	ยกกระบัตร	สามเงา	ตาก	07 แม่น้ำวัง	แม่น้ำวังตอนล่าง	1,917,807	505334	17.34577	99.0502	2558	สถานีเตือนภัย	รอเข้าตรวจเช็ค	089-203-6724	สถานีหลัก	นายโปรด แย้มแบน	082-173-4337	ส่วนอุทกวิทยาที่ 3 แม่ฮ่องสอน
607	STN1271	บ้านไร่ท่าตะกู	6	หนองบัวเหนือ	เมืองตาก	ตาก	06 แม่น้ำปิง	แม่น้ำปิงส่วนที่ 4	1,874,033	504342	16.95008	99.04078	2558	สถานีเตือนภัย	ใช้การได้	089-203-6724	สถานีหลัก	นายมานะ สุดใจหาญ	086-985-6102	ส่วนอุทกวิทยาที่ 3 แม่ฮ่องสอน
608	STN1272	บ้านหมื่นฤาชัย	5	พบพระ	พบพระ	ตาก	01 แม่น้ำสาละวิน	แม่น้ำเมยตอนบน	1,810,048	463906	16.3714	98.66202	2558	สถานีเตือนภัย	ใช้การได้	089-203-6724	สถานีหลัก	นายวิทยา ศิริคำรณ	093-175-6001	ส่วนอุทกวิทยาที่ 3 แม่ฮ่องสอน
609	STN1273	บ้านห้วยบงใหม่	7	แม่จะเรา	แม่ระมาด	ตาก	01 แม่น้ำสาละวิน	ห้วยแม่ละเมา	1,866,314	455083	16.87987	98.57829	2558	สถานีเตือนภัย	รอเข้าตรวจเช็ค	089-203-6724	สถานีหลัก	นายวิโรจน์ เรือนเครือ	087-844-1734	ส่วนอุทกวิทยาที่ 3 แม่ฮ่องสอน
610	STN1274	บ้านห้วยหมี	11	มหาวัน	แม่สอด	ตาก	01 แม่น้ำสาละวิน	แม่น้ำเมยตอนบน	1,830,666	462005	16.55775	98.64388	2558	สถานีเตือนภัย	รอเข้าตรวจเช็ค	089-203-6724	สถานีหลัก	นายธีรศักดิ์ นิยมวรภูมิ	084-578-2074	ส่วนอุทกวิทยาที่ 3 แม่ฮ่องสอน
611	STN1275	บ้านห้วยหินฝน	6	แม่ปะ	แม่สอด	ตาก	01 แม่น้ำสาละวิน	แม่น้ำเมยตอนบน	1,853,268	462114	16.76207	98.64452	2558	สถานีเตือนภัย	รอเข้าตรวจเช็ค	089-203-6724	สถานีหลัก	นายสุวรรณ กรณ์สนธิ์	089-567-8421	ส่วนอุทกวิทยาที่ 3 แม่ฮ่องสอน
612	STN1276	บ้านห้วยแห้ง	9	ขะเนจื้อ	แม่ระมาด	ตาก	01 แม่น้ำสาละวิน	แม่น้ำเมยตอนล่าง	1,891,037	438222	17.10296	98.41931	2558	สถานีเตือนภัย	รอเข้าตรวจเช็ค	089-203-6724	สถานีหลัก	นายพรงจักร จินา	089-823-1350	ส่วนอุทกวิทยาที่ 3 แม่ฮ่องสอน
613	STN1277	บ้านตลุกป่าตาล	5	โป่งแดง	เมืองตาก	ตาก	06 แม่น้ำปิง	คลองแม่ระกา	1,878,024	529109	16.98598	99.27345	2558	สถานีเตือนภัย	ใช้การได้	089-203-6724	สถานีหลัก	นายสะอาด บัวเขียว	086-210-6239	ส่วนอุทกวิทยาที่ 3 แม่ฮ่องสอน
614	STN1278	บ้านทหารผ่านศึก	4	รวมไทยพัฒนา	พบพระ	ตาก	01 แม่น้ำสาละวิน	แม่น้ำเมยตอนบน	1,812,511	478091	16.39383	98.79482	2558	สถานีเตือนภัย	ใช้การได้	089-203-6724	สถานีหลัก	นางมณี เอี่ยมสอาด	098-219-1399	ส่วนอุทกวิทยาที่ 3 แม่ฮ่องสอน
615	STN1279	บ้านหนองขะลาบ	1	ตากตก	บ้านตาก	ตาก	06 แม่น้ำปิง	แม่น้ำปิงส่วนที่ 4	1,879,756	510808	17.00179	99.10154	2558	สถานีเตือนภัย	ใช้การได้	089-203-6724	สถานีหลัก	นายพีระภรรณ ช่างดี	089-642-9973	ส่วนอุทกวิทยาที่ 3 แม่ฮ่องสอน
616	STN1280	บ้านไทยสามัคคี	9	แม่กาษา	แม่สอด	ตาก	01 แม่น้ำสาละวิน	ห้วยแม่ละเมา	1,856,487	456907.17	16.79107	98.5956	2558	สถานีเตือนภัย	รอเข้าตรวจเช็ค	089-203-6724	สถานีหลัก	นายมงคล คำป้อ	084-816-0807	ส่วนอุทกวิทยาที่ 3 แม่ฮ่องสอน

การตรวจสอบความพร้อมสถานีเตือนภัยน้ำหลาก - ดินถล่ม (Early Warning System) 2567

สำนักงานทรัพยากรน้ำที่ 1

ลำดับ	สถานี	บ้าน	หมู่	ตำบล	อำเภอ	จังหวัด	ลุ่มน้ำหลัก	ลุ่มน้ำสาขา	UTM_N	UTM_E	lat_y	long_x	ปีงบประมาณ	ประเภทสถานี	สภาพการใช้งาน	เบอร์โทรศัพท์	ประเภทบ้าน	ชื่อผู้รู้	เบอร์ผู้รู้	หน่วยงานที่รับผิดชอบ
617	STN1281	บ้านหนองนกปีกกา	3	โป่งแดง	เมืองตาก	ตาก	06 แม่น้ำปิง	คลองแม่ระกา	1,894,032	526685	17.13071	99.25087	2558	สถานีเตือนภัย	ใช้การได้	089-203-6724	สถานีหลัก	นายถนอม สีระ	080-685-9523	ส่วนอุทกวิทยาที่ 3 แม่ฮ่องสอน
618	STN1282	บ้านปากห้วยแม่ปะ	5	แม่ปะ	แม่สอด	ตาก	01 แม่น้ำสาละวิน	แม่น้ำเมยตอนบน	1,853,085	449543	16.76018	98.52658	2558	สถานีเตือนภัย	รอเข้าตรวจเช็ค	089-203-6724	สถานีหลัก	นายจำรงณ์ นิลช่วย	093-198-4895	ส่วนอุทกวิทยาที่ 3 แม่ฮ่องสอน
619	STN1283	บ้านผากระเจ้อ	9	พบพระ	พบพระ	ตาก	01 แม่น้ำสาละวิน	แม่น้ำเมยตอนบน	1,813,207	471558	16.40006	98.73363	2558	สถานีเตือนภัย	ใช้การได้	089-203-6724	สถานีหลัก	นายนัทธพงศ์ ศิริเรืองรอง	061-380-7292	ส่วนอุทกวิทยาที่ 3 แม่ฮ่องสอน
620	STN1284	บ้านผาลาด	2	แม่กุ	แม่สอด	ตาก	01 แม่น้ำสาละวิน	แม่น้ำเมยตอนบน	1,838,335	457691	16.627	98.6033	2558	สถานีเตือนภัย	ใช้การได้	089-203-6724	สถานีหลัก	นายสีวัน กันทะวงค์	085-602-7518	ส่วนอุทกวิทยาที่ 3 แม่ฮ่องสอน
621	STN1285	บ้านมหาวัน	1	มหาวัน	แม่สอด	ตาก	01 แม่น้ำสาละวิน	แม่น้ำเมยตอนบน	1,832,868	456748	16.57757	98.59456	2558	สถานีเตือนภัย	รอเข้าตรวจเช็ค	089-203-6724	สถานีหลัก	นายวัชรพงษ์ ปัญญาวงศ์	080-687-7577	ส่วนอุทกวิทยาที่ 3 แม่ฮ่องสอน
622	STN1286	บ้านแม่ออกฮู	4	วาเล่ย์	พบพระ	ตาก	01 แม่น้ำสาละวิน	แม่น้ำเมยตอนบน	1,803,846	470542	16.31542	98.72423	2558	สถานีเตือนภัย	ใช้การได้	089-203-6724	สถานีหลัก	นางรติรัตน์ ศิลปไพรสณฑ์	097-969-2054	ส่วนอุทกวิทยาที่ 3 แม่ฮ่องสอน
623	STN1287	บ้านรวมไทยพัฒนาที่ 8	6	รวมไทยพัฒนา	พบพระ	ตาก	01 แม่น้ำสาละวิน	แม่น้ำเมยตอนบน	1,817,076	480805	16.43513	98.8202	2558	สถานีเตือนภัย	ใช้การได้	089-203-6724	สถานีหลัก	นายสงัด วินนัน	085-164-2455	ส่วนอุทกวิทยาที่ 3 แม่ฮ่องสอน
624	STN1391	บ้านหนองมะค่า	12	โป่งแดง	เมืองตาก	ตาก	08 แม่น้ำยม	น้ำแม่รำพัน	1,881,154	542196	17.01407	99.39644	2558	สถานีเตือนภัย	รอเข้าตรวจเช็ค	089-203-6724	สถานีหลัก	นางนันท์ชนก อ่อนวัน	097-961-4671	ส่วนอุทกวิทยาที่ 3 แม่ฮ่องสอน
625	STN1433	บ้านแม่ยี้	5	แม่ยี้	ปาย	แม่ฮ่องสอน	01 แม่น้ำสาละวิน	แม่น้ำปายตอนบน	2,138,859	442209	19.34288	98.44979	2558	สถานีเตือนภัย	ใช้การได้	089-203-6724	สถานีหลัก	นายอินทร ปุ๊ดธรรม	093-139-8150	ส่วนอุทกวิทยาที่ 3 แม่ฮ่องสอน
626	STN1439	บ้านในสอย	4	ปางหมู	เมืองแม่ฮ่องสอน	แม่ฮ่องสอน	01 แม่น้ำสาละวิน	น้ำแม่ปายตอนล่าง	2,143,344	381756	19.38076	97.87401	2558	สถานีเตือนภัย	รอเข้าตรวจเช็ค	089-203-6724	สถานีหลัก	นายบุญพัฒน์ คำมั่น	082-890-3134	ส่วนอุทกวิทยาที่ 3 แม่ฮ่องสอน
627	STN1443	บ้านแม่แอบ	7	บ้านทับ	แม่แจ่ม	เชียงใหม่	06 แม่น้ำปิง	น้ำแม่แจ่มตอนล่าง	2,019,410	412091	18.26234	98.16838	2558	สถานีเตือนภัย	ใช้การได้	089-203-6724	สถานีหลัก	นายสมทัย สิริเมธีตระกูล	096-573-4369	ส่วนอุทกวิทยาที่ 3 แม่ฮ่องสอน
628	STN1463	บ้านขุนยวม	2	ขุนยวม	แม่ฮ่องสอน	แม่ฮ่องสอน	01 แม่น้ำสาละวิน	แม่น้ำยวมตอนบน	2,081,022	387777	18.81796	97.93495	2558	สถานีเตือนภัย	ใช้การได้	089-203-6724	สถานีหลัก	นายสวาท กัณหา	086-180-2289	ส่วนอุทกวิทยาที่ 3 แม่ฮ่องสอน
629	STN1464	บ้านประตูเมือง	3	แม่เงา	ขุนยวม	แม่ฮ่องสอน	01 แม่น้ำสาละวิน	แม่น้ำยวมตอนบน	2,080,089	378679	18.80902	97.84867	2558	สถานีเตือนภัย	ใช้การได้	089-203-6724	สถานีหลัก	จ.ส.อ.สมบูรณ์ มหาวัน	084-371-8908	ส่วนอุทกวิทยาที่ 3 แม่ฮ่องสอน
630	STN1465	บ้านหลวง	8	แม่เงา	ขุนยวม	แม่ฮ่องสอน	01 แม่น้ำสาละวิน	แม่น้ำยวมตอนบน	2,079,198	383983	18.80127	97.89905	2558	สถานีเตือนภัย	รอเข้าตรวจเช็ค	089-203-6724	สถานีหลัก	นางสรารัตน์ เนื้อนวลจันทร์	084-807-4883	ส่วนอุทกวิทยาที่ 3 แม่ฮ่องสอน
631	STN1467	บ้านพุ่งรวงทอง	10	แม่ลาน้อย	แม่ฮ่องสอน	แม่ฮ่องสอน	01 แม่น้ำสาละวิน	แม่น้ำยวมตอนล่าง	2,027,924	385933	18.33804	97.92048	2558	สถานีเตือนภัย	ใช้การได้	089-203-6724	สถานีหลัก	นายยุทธนา จีราคม	097-930-1400	ส่วนอุทกวิทยาที่ 3 แม่ฮ่องสอน
632	STN1469	บ้านท่าปุยดก	5	ย่านรี	สามเงา	ตาก	06 แม่น้ำปิง	แม่น้ำปิงส่วนที่ 4	1,905,909	502271	17.23822	99.02136	2558	สถานีเตือนภัย	ใช้การได้	089-203-6724	สถานีหลัก	นายสง่า มูลถี	087-842-7187	ส่วนอุทกวิทยาที่ 3 แม่ฮ่องสอน
633	STN1552	บ้านแก่งหิน	2	วังประจบ	เมืองตาก	ตาก	06 แม่น้ำปิง	คลองแม่ระกา	1,868,123	535689	16.89638	99.3351	2558	สถานีเตือนภัยระดับน้ำ	ใช้การได้	089-203-6724	สถานีหลัก	นายสุทธิ์ณัฐพงศ์ ฟักทองอยู่	087-209-6671	ส่วนอุทกวิทยาที่ 3 แม่ฮ่องสอน
634	STN1672	บ้านห้วยน้ำใส	9	สบเมย	สบเมย	แม่ฮ่องสอน	01. แม่น้ำสาละวิน	0118. แม่น้ำยวมตอนล่าง	1,975,764	377633	17.8662276	97.845028	2563	Rain Gauge	รอเข้าตรวจเช็ค	089-203-6724	สถานีหลัก	นายพรชัย ประเสริฐ	064 426 1972	ส่วนอุทกวิทยาที่ 3 แม่ฮ่องสอน
635	STN1817	บ้านแม่ของ*	5	แม่นาเติง	ปาย	แม่ฮ่องสอน	สาละวิน	น้ำแม่ปายตอนบน	2,143,834	441294	19.3878122	98.440922	2565	Float Gauge	รอเข้าตรวจเช็ค	089-203-6724	สถานีหลัก	คุณณัชชา หนานคำ	09-7978-7618, 06-1291-2619	ส่วนอุทกวิทยาที่ 3 แม่ฮ่องสอน
636	STN1818	บ้านสบสา (บ้านเหมืองแร่)*	4	เมืองแปง	ปาย	แม่ฮ่องสอน	สาละวิน	น้ำแม่ปายตอนบน	2,127,583	442212	19.2409792	98.450155	2565	Float Gauge	ใช้การได้	089-203-6724	สถานีหลัก	นางอำไพ ไชยศรี	06-4741-3284	ส่วนอุทกวิทยาที่ 3 แม่ฮ่องสอน
637	STN1819	บ้านไม้สะเป่	9	ปางหมู	เมืองแม่ฮ่องสอน	แม่ฮ่องสอน	สาละวิน	น้ำแม่ปายตอนล่างส่วนที่ 2	2,148,739	379854	19.4293918	97.855561	2565	Rain Gauge	ใช้การได้	089-203-6724	สถานีหลัก	นางกหนกพร จรรยาขจรกุล	097-290-7016	ส่วนอุทกวิทยาที่ 3 แม่ฮ่องสอน
638	STN1820	บ้านโท้งหลวง	9	นาปู่ป้อม	ปางมะผ้า	แม่ฮ่องสอน	สาละวิน	น้ำของ	2,176,746	403851	19.6837593	98.082688	2565	Rain Gauge	รอเข้าตรวจเช็ค	089-203-6724	สถานีหลัก	นายพฤหัส สุนทรอิธิศักดิ์	097-953-5740	ส่วนอุทกวิทยาที่ 3 แม่ฮ่องสอน
639	STN1821	บ้านโท้งสาแล	7	นาปู่ป้อม	ปางมะผ้า	แม่ฮ่องสอน	สาละวิน	น้ำของ	2,170,399	405804	19.6265026	98.101638	2565	Rain Gauge	รอเข้าตรวจเช็ค	089-203-6724	สถานีหลัก	นายกฤษฎา สุภชัยเลิศสกุล	064-491-6789	ส่วนอุทกวิทยาที่ 3 แม่ฮ่องสอน
640	STN1822	บ้านถ้ำลอด*	1	ถ้ำลอด	ปางมะผ้า	แม่ฮ่องสอน	สาละวิน	น้ำแม่ปายตอนล่างส่วนที่ 1	2,164,927	424761	19.5778669	98.282641	2565	Float Gauge	ใช้การได้	089-203-6724	สถานีหลัก	นายสมพงษ์ เพชรประดับ	099-290-3987	ส่วนอุทกวิทยาที่ 3 แม่ฮ่องสอน
641	STN1823	บ้านปางคาม	2	ปางมะผ้า	ปางมะผ้า	แม่ฮ่องสอน	สาละวิน	น้ำของ	2,176,399	417123	19.6812259	98.209316	2565	Rain Gauge	ใช้การได้	089-203-6724	สถานีหลัก	นายสวัสดิ์ แสงละออ	093-163-0732	ส่วนอุทกวิทยาที่ 3 แม่ฮ่องสอน
642	STN1824	บ้านหัวเงา*	2	แม่เงา	ขุนยวม	แม่ฮ่องสอน	สาละวิน	แม่น้ำยวมตอนบน	2,087,000	373927	18.8711814	97.803143	2565	Float Gauge	ใช้การได้	089-203-6724	สถานีหลัก	นางอุสา บุคอ	087-786-1645	ส่วนอุทกวิทยาที่ 3 แม่ฮ่องสอน
643	STN1825	บ้านห้วยต้นนุ่น	4	แม่เงา	ขุนยวม	แม่ฮ่องสอน	สาละวิน	แม่น้ำยวมตอนบน	2,073,961	376630	18.7535246	97.829615	2565	Rain Gauge	ใช้การได้	089-203-6724	สถานีหลัก	นายอุดม หมั่นศึกษา	087-786-1645	ส่วนอุทกวิทยาที่ 3 แม่ฮ่องสอน
644	STN1826	บ้านห้วยไก่ป่า*	6	แม่ลาหลวง	แม่ลาน้อย	แม่ฮ่องสอน	สาละวิน	แม่น้ำยวมตอนบน	2,047,352	383716	18.5134847	97.89838	2565	Float Gauge	ใช้การได้	089-203-6724	สถานีหลัก	นายสุพรรณ อู่ศรีเมือง	097-971-9609	ส่วนอุทกวิทยาที่ 3 แม่ฮ่องสอน
645	STN1827	บ้านห้วยเสือเฒ่า	8	ผาบ่อง	เมืองแม่ฮ่องสอน	แม่ฮ่องสอน	สาละวิน	น้ำแม่ปายตอนล่างส่วนที่ 2	2,129,971	385012	19.2601131	97.905817	2565	Rain Gauge	ใช้การได้	089-203-6724	สถานีหลัก	นางสาวพัชราภรณ์ ตยาคีทาน	080-126-0753	ส่วนอุทกวิทยาที่ 3 แม่ฮ่องสอน
646	STN1828	บ้านพะละ	3	ขะเนจื้อ	แม่ระมาด	ตาก	สาละวิน	แม่น้ำเมยตอนล่าง	1,884,839	454667	17.0473179	98.574007	2565	Rain Gauge	รอเข้าตรวจเช็ค	089-203-6724	สถานีหลัก	นายทินกร กล้าแกร่งอาชา	061-571-8237	ส่วนอุทกวิทยาที่ 3 แม่ฮ่องสอน
647	STN1829	บ้านห้วยนกแลเหนือ	1	พระธาตุ	แม่ระมาด	ตาก	สาละวิน	แม่น้ำเมยตอนล่าง	1,881,377	456459	17.0160585	98.590914	2565	Rain Gauge	ใช้การได้	089-203-6724	สถานีหลัก	นายวิบูลย์ รักษ์รังสีกุล	084-210-9930	ส่วนอุทกวิทยาที่ 3 แม่ฮ่องสอน
648	STN1830	บ้านห้วยกระพิง	6	พระธาตุ	แม่ระมาด	ตาก	สาละวิน	แม่น้ำเมยตอนล่าง	1,885,376	465031	17.0523529	98.671388	2565	Rain Gauge	รอเข้าตรวจเช็ค	089-203-6724	สถานีหลัก	นายวิทยา พันธ์ปัญญากรกุล	064-285-9710	ส่วนอุทกวิทยาที่ 3 แม่ฮ่องสอน
649	STN0007	บ้านขาแหย่ง	2	เทอดไท	แม่ฟ้าหลวง	เชียงราย	02 แม่น้ำโขง	น้ำแม่จัน	2,241,571	563,580	20.270853	99.608856	2549	สถานีเตือนภัย	ใช้การได้	053-777-112	สถานีหลัก	นางสาวมานี หมื่อแล	087-1902946	ส่วนอุทกวิทยาที่ 4 เชียงแสน
650	STN0009	บ้านปางสา	17	ป่าตึง	แม่จัน	เชียงราย	02 แม่น้ำโขง	น้ำแม่จัน	2,223,796	573,454	20.10988	99.702679	2549	สถานีเตือนภัย	ใช้การได้	053-777-112	สถานีหลัก	นายสมชาย สุทธิรักษาพืช	095-7319553	ส่วนอุทกวิทยาที่ 4 เชียงแสน
651	STN0010	บ้านมูเซอป่ากล้วย	6	แม่ฟ้าหลวง	แม่ฟ้าหลวง	เชียงราย	02 แม่น้ำโขง	น้ำแม่จัน	2,247,103	585,769	20.319968	99.821586	2549	สถานีเตือนภัย	ใช้การได้	053-777-112	สถานีหลัก	นางศุภกาญณ์ ไทยบุรักษ์	087-432-5759	ส่วนอุทกวิทยาที่ 4 เชียงแสน
652	STN0029	บ้านแม่สาย (บ้านน้ำผาจม)	1	เวียงพางคำ	แม่สาย	เชียงราย	02 แม่น้ำโขง	แม่น้ำโขงตอนบน	2,260,814	591176.335	20.443601	99.874072	2550	สถานีเตือนภัยระดับน้ำ	ใช้การได้	053-777-112	สถานีหลัก	นายประชิต ปันมิตร	063-364-9536	ส่วนอุทกวิทยาที่ 4 เชียงแสน
653	STN0046	บ้านห้วยหาน	9	ปอ	เวียงแก่น	เชียงราย	02 แม่น้ำโขง	แม่น้ำโขงส่วนที่ 2	2,199,773	650937.667	19.888355	100.4418	2550	สถานีเตือนภัย	ใช้การได้	053-777-112	สถานีหลัก	นายเอกภพ จตุโชคอุม	097-2908978	ส่วนอุทกวิทยาที่ 4 เชียงแสน
654	STN0047	บ้านแม่แอบ	11	บ้านแซว	เชียงแสน	เชียงราย	02 แม่น้ำโขง	แม่น้ำโขงตอนบน	2,232,995	627083.157	20.190202	100.21628	2550	สถานีเตือนภัย	ใช้การได้	053-777-112	สถานีหลัก	นายสุรศักดิ์ แสนสิงขรสีมา	080-128-5761	ส่วนอุทกวิทยาที่ 4 เชียงแสน
655	STN0183	บ้านแม่สะแลป	19	แม่สลองใน	แม่ฟ้าหลวง	เชียงราย	02 แม่น้ำโขง	น้ำแม่จัน	2,230,778	573412.879	20.172972	99.702566	2548	สถานีเตือนภัย	ใช้การได้	053-777-112	สถานีหลัก	นางสาวปภาวิชญ์ ทองใบ	097-9739088	ส่วนอุทกวิทยาที่ 4 เชียงแสน
656	STN0191	บ้านผาเรือ	11	ท่าข้าวปลือก	แม่จัน	เชียงราย	03 แม่น้ำกก	น้ำแม่กกตอนล่าง	2,231,916	611279.511	20.181433	100.06498	2551	สถานีเตือนภัย	ใช้การได้	053-777-112	สถานีหลัก	นางคำ จำปา	084-363-5138	ส่วนอุทกวิทยาที่ 4 เชียงแสน
657	STN0192	บ้านปายางอาข่า	16	แม่ฟ้าหลวง	แม่ฟ้าหลวง	เชียงราย	02 แม่น้ำโขง	น้ำแม่จัน	2,244,842	580755.163	20.299753	99.773456	2551	สถานีเตือนภัย	ใช้การได้	053-777-112	สถานีหลัก	นายเหล่ายา แยมอ	087-787-3407	ส่วนอุทกวิทยาที่ 4 เชียงแสน
658	STN0193	บ้านพญาไพรเล่ามา	5	เทอดไทย	แม่ฟ้าหลวง	เชียงราย	02 แม่น้ำโขง	น้ำแม่จัน	2,246,857	563237.048	20.31862	99.60575	2551	สถานีเตือนภัย	ใช้การได้	053-777-112	สถานีหลัก	นายประกาศิต มาเยอะ	093-1756781	ส่วนอุทกวิทยาที่ 4 เชียงแสน
659	STN0194	บ้านอากู่	3	เทอดไทย	แม่ฟ้าหลวง	เชียงราย	02 แม่น้ำโขง	น้ำแม่จัน	2,239,498	570840.749	20.2518629	99.678293	2551	สถานีเตือนภัย	ใช้การได้	053-777-112	สถานีหลัก	นายอาดี มาเยอะ	098-860-5448	ส่วนอุทกวิทยาที่ 4 เชียงแสน
660	STN0195	บ้านสันติศิริ	1	แม่สลองนอก	แม่ฟ้าหลวง	เชียงราย	02 แม่น้ำโขง	น้ำแม่จัน	2,229,860	566366.668	20.164933	99.635103	2551	สถานีเตือนภัย	ใช้การได้	053-777-112	สถานีหลัก	นางสาวอุบล แซ่หวัง	086-656-7491	ส่วนอุทกวิทยาที่ 4 เชียงแสน

การตรวจสอบความพร้อมสถานีเตือนภัยน้ำหลาก - ดินถล่ม (Early Warning System) 2567

สำนักงานทรัพยากรน้ำที่ 1

ลำดับ	สถานี	บ้าน	หมู่	ตำบล	อำเภอ	จังหวัด	ลุ่มน้ำหลัก	ลุ่มน้ำสาขา	UTM_N	UTM_E	lat_y	long_x	ปีงบประมาณ	ประเภทสถานี	สภาพการใช้งาน	เบอร์โทรศัพท์	ประเภทบ้าน	ชื่อผู้รู้	เบอร์ผู้รู้	หน่วยงานที่รับผิดชอบ
661	STN0231	บ้านผาฮี้ (อาข่า)	10	โป่งงาม	แม่สาย	เชียงราย	02 แม่น้ำโขง	แม่น้ำโขงตอนบน	2,250,694	586150.917	20.352396	99.825412	2552	สถานีเตือนภัย	ใช้การได้	053-777-112	สถานีหลัก	นายสมหมาย พรสุทธิธรรม	082-028-7652	ส่วนอุทกวิทยาที่ 4 เชียงแสน
662	STN0232	บ้านผาหมี	6	เวียงพางคำ	แม่สาย	เชียงราย	02 แม่น้ำโขง	แม่น้ำโขงตอนบน	2,255,899	588814.746	20.3993	99.85119	2552	สถานีเตือนภัย	ใช้การได้	053-777-112	สถานีหลัก	นายนิวัฒน์ ธำรงทัศนีย์	089-156-0277	ส่วนอุทกวิทยาที่ 4 เชียงแสน
663	STN0233	บ้านห้วยยาโน	12	ป่าตึง	แม่จัน	เชียงราย	02 แม่น้ำโขง	น้ำแม่จัน	2,224,176	581585.085	20.112989	99.780473	2552	สถานีเตือนภัยระดับน้ำ	ใช้การได้	053-777-112	สถานีหลัก	นายเอกชัย กะมูลเพชร	097-969-1871	ส่วนอุทกวิทยาที่ 4 เชียงแสน
664	STN0234	บ้านผาแตก	12	ท่าข้าวเปลือก	แม่จัน	เชียงราย	03 แม่น้ำกก	น้ำแม่กกตอนล่าง	2,227,145	599450	20.138985	99.951527	2552	สถานีเตือนภัย	ใช้การได้	053-777-112	สถานีหลัก	นายโยฮัน เชอหมื่อ	089-880-8292	ส่วนอุทกวิทยาที่ 4 เชียงแสน
665	STN0235	บ้านกิ่วกาญจน์	6	ริมโขง	เชียงของ	เชียงราย	02 แม่น้ำโขง	แม่น้ำโขงตอนบน	2,248,104	637031.181	20.32601	100.31262	2552	สถานีเตือนภัย	ใช้การได้	053-777-112	สถานีหลัก	นายสุรศักดิ์ แซ่เล้า	086-184-1099	ส่วนอุทกวิทยาที่ 4 เชียงแสน
666	STN0236	บ้านธารทอง	11	แม่เงิน	เชียงแสน	เชียงราย	02 แม่น้ำโขง	แม่น้ำโขงตอนบน	2,243,670	631481.002	20.2863476	100.25914	2552	สถานีเตือนภัย	ใช้การได้	053-777-112	สถานีหลัก	นายภูสิทธิ์ แซ่ลี	081-165-8298	ส่วนอุทกวิทยาที่ 4 เชียงแสน
667	STN0237	บ้านดอยสะโง๊ะ	7	ศรีดอนมูล	เชียงแสน	เชียงราย	02 แม่น้ำโขง	แม่น้ำโขงตอนบน	2,250,100	606527	20.345999	100.02058	2552	สถานีเตือนภัย	ใช้การได้	053-777-112	สถานีหลัก	นายพนมไพร สะโง้	082-014-0328	ส่วนอุทกวิทยาที่ 4 เชียงแสน
668	STN0238	บ้านผาตั้ง	14	ปอ	เวียงแก่น	เชียงราย	02 แม่น้ำโขง	แม่น้ำโขงส่วนที่ 2	2,205,220	658259	19.936982	100.51218	2552	สถานีเตือนภัย	ใช้การได้	053-777-112	สถานีหลัก	นายวรวุฒิ วงศ์เวียน	-	ส่วนอุทกวิทยาที่ 4 เชียงแสน
669	STN0360	บ้านหลวง	4	ครึ่ง	เชียงของ	เชียงราย	02 แม่น้ำโขง	แม่น้ำอิงตอนล่าง	2,217,229	644589.068	20.046535	100.38254	2548	สถานีเตือนภัย	ใช้การได้	053-777-112	สถานีหลัก	นายพิงสอง ปงเมฆ	085-888-1170	ส่วนอุทกวิทยาที่ 4 เชียงแสน
670	STN0364	บ้านดอนที่	3	ริมโขง	เชียงของ	เชียงราย	02 แม่น้ำโขง	แม่น้ำโขงตอนบน	2,255,222	631615.593	20.390704	100.26128	2548	สถานีเตือนภัย	ใช้การได้	053-777-112	สถานีหลัก	นายอภิภู เมืองช้าย	-	ส่วนอุทกวิทยาที่ 4 เชียงแสน
671	STN0379	บ้านสองพี่น้อง	5	ริมโขง	เชียงของ	เชียงราย	02 แม่น้ำโขง	แม่น้ำโขงตอนบน	2,253,637	636963.082	20.376	100.31239	2553	สถานีเตือนภัย	ใช้การได้	053-777-112	สถานีหลัก	นายลิขิต บรรพตพัฒนา	094-030-3567	ส่วนอุทกวิทยาที่ 4 เชียงแสน
672	STN0389	บ้านสันต้นเปา	1	แม่เงิน	เชียงแสน	เชียงราย	02 แม่น้ำโขง	แม่น้ำโขงตอนบน	2,250,224	629965.324	20.345666	100.2451	2553	สถานีเตือนภัย	ใช้การได้	053-777-112	สถานีหลัก	นายถาวร คำเขื่อน	087-172-0768	ส่วนอุทกวิทยาที่ 4 เชียงแสน
673	STN0390	บ้านวังลาว	4	เวียง	เชียงแสน	เชียงราย	02 แม่น้ำโขง	แม่น้ำโขงตอนบน	2,253,119	610662.471	20.37304	100.06038	2553	สถานีเตือนภัย	ใช้การได้	053-777-112	สถานีหลัก	นางสาวศุภนิจ ใจคำ	081-6818907	ส่วนอุทกวิทยาที่ 4 เชียงแสน
674	STN0391	บ้านจอมกิตติ	6	เวียง	เชียงแสน	เชียงราย	02 แม่น้ำโขง	น้ำแม่จัน	2,243,279	612422	20.284035	100.07662	2553	สถานีเตือนภัย	ใช้การได้	053-777-112	สถานีหลัก	นายเลิศ ไพบูลย์	096-739-0865	ส่วนอุทกวิทยาที่ 4 เชียงแสน
675	STN0396	บ้านแม่ลาก	6	ท่าข้าวเปลือก	แม่จัน	เชียงราย	03 แม่น้ำกก	น้ำแม่กกตอนล่าง	2,230,509	605459.567	20.16905	100.00921	2553	สถานีเตือนภัย	ใช้การได้	053-777-112	สถานีหลัก	นายเขื่อน สมกาศ	087-789-3042	ส่วนอุทกวิทยาที่ 4 เชียงแสน
676	STN0398	บ้านห้วยส้าน	8	แม่สลองใน	แม่ฟ้าหลวง	เชียงราย	02 แม่น้ำโขง	น้ำแม่จัน	2,236,420	580345.775	20.223677	99.76916	2553	สถานีเตือนภัย	ใช้การได้	053-777-112	สถานีหลัก	นายธีรพงษ์ วิชาทยานนท์	082-1600654	ส่วนอุทกวิทยาที่ 4 เชียงแสน
677	STN0399	บ้านร่มโพธิ์เงิน	11	ปอ	เวียงแก่น	เชียงราย	02 แม่น้ำโขง	แม่น้ำโขงส่วนที่ 2	2,198,030	655783.83	19.8722288	100.48793	2553	สถานีเตือนภัย	ใช้การได้	053-777-112	สถานีหลัก	นายประสาน ยอดมณีบรรพต	092-448-1676	ส่วนอุทกวิทยาที่ 4 เชียงแสน
678	STN0401	บ้านผาเดื่อ	6	แม่สลองใน	แม่ฟ้าหลวง	เชียงราย	02 แม่น้ำโขง	น้ำแม่จัน	2,230,576	577410.128	20.170994	99.740809	2553	สถานีเตือนภัย	ใช้การได้	053-777-112	สถานีหลัก	นายณัฐพล เมฆบนจันทร์	081-951-0366	ส่วนอุทกวิทยาที่ 4 เชียงแสน
679	STN0514	บ้านป่าลัน	5	ปงน้อย	ดอยหลวง	เชียงราย	02 แม่น้ำโขง	แม่น้ำโขงตอนบน	2,220,725	611195	20.08033	100.06349	2553	สถานีเตือนภัย	ใช้การได้	053-777-112	สถานีหลัก	นายอานนท์ สืบพลาย	081-551-5841	ส่วนอุทกวิทยาที่ 4 เชียงแสน
680	STN0518	บ้านห้วยหยวกป่าโซ	9	แม่สลองใน	แม่ฟ้าหลวง	เชียงราย	02 แม่น้ำโขง	น้ำแม่จัน	2,239,490	560575.783	20.252144	99.580011	2553	สถานีเตือนภัย	ใช้การได้	053-777-112	สถานีหลัก	นายป่าโหล มาเยอะ	080-1277813	ส่วนอุทกวิทยาที่ 4 เชียงแสน
681	STN0610	บ้านหัวแม่คำ	4	แม่สลองใน	แม่ฟ้าหลวง	เชียงราย	02 แม่น้ำโขง	น้ำแม่จัน	2,252,291	549032.557	20.368146	99.469837	2554	สถานีเตือนภัย	ใช้การได้	053-777-112	สถานีหลัก	นางวารุณี แซ่หยี่	098-758-4300	ส่วนอุทกวิทยาที่ 4 เชียงแสน
682	STN0611	บ้านร้องหัวฝาย	12	ห้วยซ้อ	เชียงของ	เชียงราย	02 แม่น้ำโขง	แม่น้ำอิงตอนล่าง	2,213,978	632193	20.018051	100.2638	2554	สถานีเตือนภัย	ใช้การได้	053-777-112	สถานีหลัก	นายวรรณลพ ปันลำ	089-953-9421	ส่วนอุทกวิทยาที่ 4 เชียงแสน
683	STN0616	บ้านสันติสุข (บ้านกิ่วสะไต)	19	ป่าตึง	แม่จัน	เชียงราย	02 แม่น้ำโขง	น้ำแม่จัน	2,223,156	565297.377	20.10439	99.62463	2554	สถานีเตือนภัย	ใช้การได้	053-777-112	สถานีหลัก	นายชินา เบกาบู่	080-033-5346	ส่วนอุทกวิทยาที่ 4 เชียงแสน
684	STN0624	บ้านโป่งไฮ	21	แม่สลองใน	แม่ฟ้าหลวง	เชียงราย	02 แม่น้ำโขง	น้ำแม่จัน	2,242,694	557157.527	20.281203	99.547384	2554	สถานีเตือนภัย	ใช้การได้	053-777-112	สถานีหลัก	นายอาเชอ เยอะหนื่อ	086-4971368	ส่วนอุทกวิทยาที่ 4 เชียงแสน
685	STN0836	บ้านสามัคคีใหม่	13	แม่ฟ้าหลวง	แม่ฟ้าหลวง	เชียงราย	02 แม่น้ำโขง	น้ำแม่จัน	2,238,390	580059	20.241488	99.766502	2554	สถานีเตือนภัยระดับน้ำ	ใช้การได้	053-777-112	สถานีหลัก	นางสาวสมพร อายี	098-7836219	ส่วนอุทกวิทยาที่ 4 เชียงแสน
686	STN0837	บ้านป่าบงบ้านถ้ำ	4	ป่าตึง	แม่จัน	เชียงราย	02 แม่น้ำโขง	น้ำแม่จัน	2,227,744	589009	20.144901	99.851662	2554	สถานีเตือนภัยระดับน้ำ	ใช้การได้	053-777-112	สถานีหลัก	รื้อถอนชั่วคราว	-	ส่วนอุทกวิทยาที่ 4 เชียงแสน
687	STN0860	บ้านทุ่งทราย	5	เวียง	เชียงของ	เชียงราย	02 แม่น้ำโขง	แม่น้ำโขงตอนบน	2,240,992	642783	20.261344	100.36714	2555	สถานีเตือนภัย	ใช้การได้	053-777-112	สถานีหลัก	นายบุญร่วม จองแก	090-271-6432	ส่วนอุทกวิทยาที่ 4 เชียงแสน
688	STN0861	บ้านน้ำม้าเหนือ	13	สถาน	เชียงของ	เชียงราย	02 แม่น้ำโขง	แม่น้ำอิงตอนล่าง	2,234,840	643111	20.205743	100.36979	2555	สถานีเตือนภัย	ใช้การได้	053-777-112	สถานีหลัก	นายเนรมิต เสนนะ	082-171-7928	ส่วนอุทกวิทยาที่ 4 เชียงแสน
689	STN0862	บ้านหลู้	1	ม่วงยาย	เวียงแก่น	เชียงราย	02 แม่น้ำโขง	แม่น้ำโขงส่วนที่ 2	2,221,691	659656	20.085658	100.52696	2555	สถานีเตือนภัย	ใช้การได้	053-777-112	สถานีหลัก	นายทอน บุญเจิง	080-849-9036	ส่วนอุทกวิทยาที่ 4 เชียงแสน
690	STN0863	บ้านดอน	3	ปอ	เวียงแก่น	เชียงราย	02 แม่น้ำโขง	แม่น้ำโขงส่วนที่ 2	2,213,261	655776.005	20.009818	100.48914	2555	สถานีเตือนภัย	ใช้การได้	053-777-112	สถานีหลัก	นายวราวุธ อุสาใจ	097-991-9754	ส่วนอุทกวิทยาที่ 4 เชียงแสน
691	STN0866	บ้านดอนงาม	4	โชคชัย	ดอยหลวง	เชียงราย	02 แม่น้ำโขง	แม่น้ำโขงตอนบน	2,226,021	624278	20.1273797	100.18896	2555	สถานีเตือนภัย	ใช้การได้	053-777-112	สถานีหลัก	นายเชิด สุตรีรัตน์	090-9766784	ส่วนอุทกวิทยาที่ 4 เชียงแสน
692	STN0867	บ้านห้วยต่าง	16	ป่าตึง	แม่จัน	เชียงราย	02 แม่น้ำโขง	น้ำแม่จัน	2,221,246	577206.04	20.0867	99.73846	2555	สถานีเตือนภัย	ใช้การได้	053-777-112	สถานีหลัก	นายศุภกิต ปัญบือ	093-573-4536	ส่วนอุทกวิทยาที่ 4 เชียงแสน
693	STN0870	บ้านห้วยเอียน	6	หล่ายงาว	เวียงแก่น	เชียงราย	02 แม่น้ำโขง	แม่น้ำโขงส่วนที่ 2	2,232,197	654405	20.180991	100.47764	2555	สถานีเตือนภัย	ใช้การได้	053-777-112	สถานีหลัก	นายสว่าง บุญยัน	087-187-2636	ส่วนอุทกวิทยาที่ 4 เชียงแสน
694	STN0873	บ้านลุง	3	ศรีดอนชัย	เชียงของ	เชียงราย	02 แม่น้ำโขง	แม่น้ำอิงตอนล่าง	2,227,181	649525.001	20.136067	100.43054	2555	สถานีเตือนภัย	ใช้การได้	053-777-112	สถานีหลัก	นายประยูร ไชยทน	089-634-5608	ส่วนอุทกวิทยาที่ 4 เชียงแสน
695	STN0916	บ้านผาแล	6	ปอ	เวียงแก่น	เชียงราย	02 แม่น้ำโขง	แม่น้ำโขงส่วนที่ 2	2,205,643	649976	19.9414594	100.43309	2555	สถานีเตือนภัยระดับน้ำ	ใช้การได้	053-777-112	สถานีหลัก	นายสมควร ทวีอภิรดีบุญดี	089-002-5618	ส่วนอุทกวิทยาที่ 4 เชียงแสน
696	STN1077	บ้านเนินสมบูรณ์	8	ห้วยซ้อ	เชียงของ	เชียงราย	02 แม่น้ำโขง	แม่น้ำอิงตอนล่าง	2,220,252	631774	20.0747621	100.26024	2558	สถานีเตือนภัย	ใช้การได้	053-777-112	สถานีหลัก	นายอำนวย หลวงไชย	061-321-5624	ส่วนอุทกวิทยาที่ 4 เชียงแสน
697	STN1096	บ้านทุ่ง	2	บ้านแซว	เชียงแสน	เชียงราย	02 แม่น้ำโขง	แม่น้ำโขงตอนบน	2,244,238	627646	20.2917393	100.22246	2558	สถานีเตือนภัย	ใช้การได้	053-777-112	สถานีหลัก	นายอำพล กุลสุทธิ	088-400-8281	ส่วนอุทกวิทยาที่ 4 เชียงแสน
698	STN1132	บ้านมอล่อง	25	แม่สลองใน	แม่ฟ้าหลวง	เชียงราย	02 แม่น้ำโขง	น้ำแม่จัน	2,234,941	566789.041	20.210833	99.639332	2558	สถานีเตือนภัย	ใช้การได้	053-777-112	สถานีหลัก	นายสุรัตน์ วูซือ	087-172-4401	ส่วนอุทกวิทยาที่ 4 เชียงแสน
699	STN1139	บ้านห้วยข่อยหล่อย	12	บ้านแซว	เชียงแสน	เชียงราย	02 แม่น้ำโขง	แม่น้ำโขงตอนบน	2,233,629	629696	20.1957562	100.24133	2558	สถานีเตือนภัย	ใช้การได้	053-777-112	สถานีหลัก	นางแท่นฟุ แซ่เต๋น	095-5735748	ส่วนอุทกวิทยาที่ 4 เชียงแสน
700	STN1145	บ้านศรีบุญเรือง	5	หนองป่าก่อ	ดอยหลวง	เชียงราย	02 แม่น้ำโขง	แม่น้ำโขงตอนบน	2,231,991	618891.828	20.181658	100.13783	2558	สถานีเตือนภัย	ใช้การได้	053-777-112	สถานีหลัก	นายอาทิตย์ สายรัตน์	093-211-5257	ส่วนอุทกวิทยาที่ 4 เชียงแสน
701	STN1146	บ้านดอย	3	โชคชัย	ดอยหลวง	เชียงราย	02 แม่น้ำโขง	แม่น้ำโขงตอนบน	2,226,395	615882	20.131282	100.10867	2558	สถานีเตือนภัย	ใช้การได้	053-777-112	สถานีหลัก	นางศรีไพร อุมา	085-0334157	ส่วนอุทกวิทยาที่ 4 เชียงแสน
702	STN1147	บ้านม้งเก้าหลัง	9	เทอดไทย	แม่ฟ้าหลวง	เชียงราย	02 แม่น้ำโขง	น้ำแม่จัน	2,249,645	554394	20.3440896	99.521129	2558	สถานีเตือนภัย	ใช้การได้	053-777-112	สถานีหลัก	นายสัญญา แซ่เฮ่อ	093-051-4220	ส่วนอุทกวิทยาที่ 4 เชียงแสน
703	STN1152	บ้านปูนะ	4	เทอดไทย	แม่ฟ้าหลวง	เชียงราย	02 แม่น้ำโขง	น้ำแม่จัน	2,244,202	571040.498	20.294358	99.680391	2558	สถานีเตือนภัย	ใช้การได้	053-777-112	สถานีหลัก	นายจะฟะ ลาหูเมอเนอ	-	ส่วนอุทกวิทยาที่ 4 เชียงแสน
704	STN1368	บ้านขวากใต้	4	ท่าข้าม	เวียงแก่น	เชียงราย	02 แม่น้ำโขง	แม่น้ำโขงส่วนที่ 2	2,217,334	657318	20.046491	100.50423	2558	สถานีเตือนภัย	ใช้การได้	053-777-112	สถานีหลัก	นางสาววรนุช กิลัย	065-632-1695	ส่วนอุทกวิทยาที่ 4 เชียงแสน

การตรวจสอบความพร้อมสถานีเตือนภัยน้ำหลาก - ดินถล่ม (Early Warning System) 2567

สำนักงานทรัพยากรน้ำที่ 1

ลำดับ	สถานี	บ้าน	หมู่	ตำบล	อำเภอ	จังหวัด	ลุ่มน้ำหลัก	ลุ่มน้ำสาขา	UTM_N	UTM_E	lat_y	long_x	ปีงบประมาณ	ประเภทสถานี	สภาพการใช้งาน	เบอร์โทรศัพท์	ประเภทบ้าน	ชื่อผู้รู้	เบอร์ผู้รู้	หน่วยงานที่รับผิดชอบ
705	STN1376	บ้านม่วงชุม	7	ครึ่ง	เชียงของ	เชียงราย	02 แม่น้ำโขง	แม่น้ำอิงตอนล่าง	2,223,287	646780.115	20.101101	100.40397	2558	สถานีเตือนภัย	ใช้การได้	053-777-112	สถานีหลัก	นายปัญญา เป้าพรหมมา	087-177-6858	ส่วนอุทกวิทยาที่ 4 เชียงแสน
706	STN1382	บ้านป่าแดงใหม่	2	ยางฮอม	ขุนตาล	เชียงราย	02 แม่น้ำโขง	แม่น้ำอิงตอนล่าง	2,205,165	637519.5	19.93806	100.31405	2558	สถานีเตือนภัย	ใช้การได้	053-777-112	สถานีหลัก	นายภัทรเวช อูปคำ	081-8845748	ส่วนอุทกวิทยาที่ 4 เชียงแสน
707	STN1387	บ้านเจดีย์	5	ป่าตาล	ขุนตาล	เชียงราย	02 แม่น้ำโขง	แม่น้ำอิงตอนล่าง	2,195,693	633227.288	19.85278	100.27236	2558	สถานีเตือนภัย	ใช้การได้	053-777-112	สถานีหลัก	นายประดับ กาบปินะ	083-035-1911	ส่วนอุทกวิทยาที่ 4 เชียงแสน
708	STN1425	บ้านต้นปอ้อง	5	บุญเรือง	เชียงของ	เชียงราย	02 แม่น้ำโขง	แม่น้ำอิงตอนล่าง	2,210,947	639443.115	19.990161	100.33287	2558	สถานีเตือนภัย	ใช้การได้	053-777-112	สถานีหลัก	นายธนากร สรอินทร์	099-0104601	ส่วนอุทกวิทยาที่ 4 เชียงแสน
709	STN1870	บ้านปงดอง	5	แม่จัน	แม่จัน	เชียงราย	โขงเหนือ	น้ำแม่จัน	2,225,871	589464.949	20.127956	99.855932	2565	Rain Gauge	ใช้การได้	053-777-112	สถานีหลัก	นายพรี เปี้ยมดาชู	091-8560780	ส่วนอุทกวิทยาที่ 4 เชียงแสน
710	STN1871	บ้านนาโต่*	20	แม่สลองใน	แม่ฟ้าหลวง	เชียงราย	โขงเหนือ	น้ำแม่จัน	2,244,033	559034	20.293242	99.565398	2565	Float Gauge	ใช้การได้	053-777-112	สถานีหลัก	นายเป่าฝู แซ่ฉึง	092-9322959	ส่วนอุทกวิทยาที่ 4 เชียงแสน
711	STN1872	บ้านธาตุ	4	แม่สลองนอก	แม่ฟ้าหลวง	เชียงราย	โขงเหนือ	น้ำแม่จัน	2,228,108	569777	20.148983	99.66767	2565	Rain Gauge	ใช้การได้	053-777-112	สถานีหลัก	นายวิลิตร แซ่กวย	092-9625679	ส่วนอุทกวิทยาที่ 4 เชียงแสน
712	STN1977	บ้านวัดจันทร์	3	บ้านจันทร์	กัลยาณิวัฒนา	เชียงใหม่					19.0695304	98.304398	2566	สถานีระดับน้ำ	ใช้การได้		สถานีหลัก			ส่วนอุทกวิทยาที่ 1 เชียงใหม่
713	STN1978	บ้านน้ำตกแม่กลาง	20	บ้านหลวง	จอมทอง	เชียงใหม่					18.4891502	98.672086	2566	สถานีระดับน้ำ	ใช้การได้		สถานีหลัก			ส่วนอุทกวิทยาที่ 1 เชียงใหม่
714	STN1979	บ้านออน	1	ปิงโค้ง	เชียงดาว	เชียงใหม่					19.4990737	99.0736	2566	สถานีระดับน้ำ	ใช้การได้		สถานีหลัก			ส่วนอุทกวิทยาที่ 1 เชียงใหม่
715	STN1980	บ้านวังมะริว	2	เมืองคอง	เชียงดาว	เชียงใหม่					19.3785893	98.721217	2566	สถานีระดับน้ำ	ใช้การได้		สถานีหลัก			ส่วนอุทกวิทยาที่ 1 เชียงใหม่
716	STN1981	บ้านปารวก	5	ปงตำ	ไชยปราการ	เชียงใหม่					19.7525775	99.151592	2566	สถานีระดับน้ำ	ใช้การได้		สถานีหลัก			ส่วนอุทกวิทยาที่ 1 เชียงใหม่
717	STN1982	บ้านอ่าย	5	ศรีดงเย็น	ไชยปราการ	เชียงใหม่					19.680608	99.15058	2566	สถานีระดับน้ำ	ใช้การได้		สถานีหลัก			ส่วนอุทกวิทยาที่ 1 เชียงใหม่
718	STN1983	บ้านหนองอ้อม	11	แม่ข่า	ฝาง	เชียงใหม่					19.7940497	99.169619	2566	สถานีระดับน้ำ	ใช้การได้		สถานีหลัก			ส่วนอุทกวิทยาที่ 1 เชียงใหม่
719	STN1984	บ้านแม่ขา	2	แม่นาจร	แม่แจ่ม	เชียงใหม่					18.8147789	98.333695	2566	สถานีระดับน้ำ	ใช้การได้		สถานีหลัก			ส่วนอุทกวิทยาที่ 1 เชียงใหม่
720	STN1985	บ้านกองกาน	7	แม่ศึก	แม่แจ่ม	เชียงใหม่					18.5463535	98.353798	2566	สถานีระดับน้ำ	ใช้การได้		สถานีหลัก			ส่วนอุทกวิทยาที่ 1 เชียงใหม่
721	STN1986	บ้านสบก๋าย	3	กิ๊ดช้าง	แม่แตง	เชียงใหม่					19.2347278	98.783885	2566	สถานีระดับน้ำ	ใช้การได้		สถานีหลัก			ส่วนอุทกวิทยาที่ 1 เชียงใหม่
722	STN1987	บ้านผาแด่น	6	สันป่ายาง	แม่แตง	เชียงใหม่					19.0636751	98.77619	2566	สถานีระดับน้ำ	ใช้การได้		สถานีหลัก			ส่วนอุทกวิทยาที่ 1 เชียงใหม่
723	STN1988	บ้านทับเตื่อ	9	อินทขิล	แม่แตง	เชียงใหม่					19.2485263	98.968514	2566	สถานีระดับน้ำ	ใช้การได้		สถานีหลัก			ส่วนอุทกวิทยาที่ 1 เชียงใหม่
724	STN1989	บ้านป่าแดด	2	บ้านหลวง	แม่อาย	เชียงใหม่					19.9319501	99.278107	2566	สถานีระดับน้ำ	ใช้การได้		สถานีหลัก			ส่วนอุทกวิทยาที่ 1 เชียงใหม่
725	STN1990	บ้านสันห้าง	3	บ้านหลวง	แม่อาย	เชียงใหม่					19.915379	99.319812	2566	สถานีฝน	ใช้การได้		สถานีหลัก			ส่วนอุทกวิทยาที่ 1 เชียงใหม่
726	STN1991	บ้านจะนะ	12	แม่อาย	แม่อาย	เชียงใหม่					20.063836	99.237005	2566	สถานีฝน	ใช้การได้		สถานีหลัก			ส่วนอุทกวิทยาที่ 1 เชียงใหม่
727	STN1992	บ้านดาดหมอก	3	แม่อาย	แม่อาย	เชียงใหม่					20.0543366	99.269926	2566	สถานีฝน	ใช้การได้		สถานีหลัก			ส่วนอุทกวิทยาที่ 1 เชียงใหม่
728	STN1993	บ้านโท้งเหนือ	8	แม่อาย	แม่อาย	เชียงใหม่					20.0355145	99.297422	2566	สถานีระดับน้ำ	ใช้การได้		สถานีหลัก			ส่วนอุทกวิทยาที่ 1 เชียงใหม่
729	STN1994	บ้านหาดส้มป่อย	7	แม่สาบ	สะเมิง	เชียงใหม่					18.876148	98.613513	2566	สถานีระดับน้ำ	ใช้การได้		สถานีหลัก			ส่วนอุทกวิทยาที่ 1 เชียงใหม่
730	STN1995	บ้านเหมืองฝุ่	1	บ้านแม	สันป่าตอง	เชียงใหม่					18.6633461	98.82618	2566	สถานีระดับน้ำ	ใช้การได้		สถานีหลัก			ส่วนอุทกวิทยาที่ 1 เชียงใหม่
731	STN1996	บ้านท่าต้นกว๋าว	4	ขมภู	สารภี	เชียงใหม่					18.7199454	99.071511	2566	สถานีระดับน้ำ	ใช้การได้		สถานีหลัก			ส่วนอุทกวิทยาที่ 1 เชียงใหม่
732	STN1997	บ้านห้วยหล่อดูก	5	แม่ตื่น	อมก๋อย	เชียงใหม่					17.422119	98.459433	2566	สถานีระดับน้ำ	ใช้การได้		สถานีหลัก			ส่วนอุทกวิทยาที่ 1 เชียงใหม่
733	STN1998	บ้านหลิม	1	อมก๋อย	อมก๋อย	เชียงใหม่					17.7998926	98.364069	2566	สถานีระดับน้ำ	ใช้การได้		สถานีหลัก			ส่วนอุทกวิทยาที่ 1 เชียงใหม่
734	STN1999	บ้านดาลเจ็ดต้น	3	เวียงเหนือ	ปาย	แม่ฮ่องสอน					19.4013853	98.449656	2566	สถานีระดับน้ำ	ใช้การได้		สถานีหลัก			ส่วนอุทกวิทยาที่ 3 แม่ฮ่องสอน
735	STN2000	บ้านห้วยเฮี้ย	10	เวียงเหนือ	ปาย	แม่ฮ่องสอน					19.5058589	98.498679	2566	สถานีระดับน้ำ	ใช้การได้		สถานีหลัก			ส่วนอุทกวิทยาที่ 3 แม่ฮ่องสอน
736	STN2001	บ้านนาแก้วตะวันตก	4	นาแก้ว	เกาะคา	ลำปาง					18.1123745	99.347773	2566	สถานีระดับน้ำ	ใช้การได้		สถานีหลัก			ส่วนอุทกวิทยาที่ 1 เชียงใหม่
737	STN2002	บ้านไหล่หินตะวันตก	6	ไหล่หิน	เกาะคา	ลำปาง					18.2097898	99.337733	2566	สถานีระดับน้ำ	ใช้การได้		สถานีหลัก			ส่วนอุทกวิทยาที่ 1 เชียงใหม่
738	STN2003	บ้านข่อย	4	บ้านร้อง	งาว	ลำปาง					18.8890933	99.94023	2566	สถานีระดับน้ำ	ใช้การได้		สถานีหลัก			ส่วนอุทกวิทยาที่ 1 เชียงใหม่
739	STN2004	บ้านปงคอบ	9	วิเชตนคร	แจ้ห่ม	ลำปาง					18.759017	99.562078	2566	สถานีระดับน้ำ	ใช้การได้		สถานีหลัก			ส่วนอุทกวิทยาที่ 1 เชียงใหม่
740	STN2005	บ้านแม่มอกใต้	6	แม่มอก	เถิน	ลำปาง					17.6239488	99.370664	2566	สถานีระดับน้ำ	ใช้การได้		สถานีหลัก			ส่วนอุทกวิทยาที่ 1 เชียงใหม่
741	STN2006	บ้านปางอ้า	4	เวียงมอก	เถิน	ลำปาง					17.4282279	99.361444	2566	สถานีระดับน้ำ	ใช้การได้		สถานีหลัก			ส่วนอุทกวิทยาที่ 1 เชียงใหม่
742	STN2007	บ้านพุ่ง	4	แจ้ซ้อน	เมืองปาน	ลำปาง					18.8398035	99.511887	2566	สถานีระดับน้ำ	ใช้การได้		สถานีหลัก			ส่วนอุทกวิทยาที่ 1 เชียงใหม่
743	STN2008	บ้านศรีดอนบูล	2	แจ้ซ้อน	เมืองปาน	ลำปาง					18.8104189	99.5032	2566	สถานีระดับน้ำ	ใช้การได้		สถานีหลัก			ส่วนอุทกวิทยาที่ 1 เชียงใหม่
744	STN2009	บ้านขอได้	4	บ้านขอ	เมืองปาน	ลำปาง					18.65129	99.47465	2566	สถานีระดับน้ำ	ใช้การได้		สถานีหลัก			ส่วนอุทกวิทยาที่ 1 เชียงใหม่
745	STN2010	บ้านพุ่งสะแกง	2	บ้านขอ	เมืองปาน	ลำปาง					18.699913	99.483582	2566	สถานีระดับน้ำ	ใช้การได้		สถานีหลัก			ส่วนอุทกวิทยาที่ 1 เชียงใหม่
746	STN2011	บ้านวังตม	5	จางเหนือ	แม่เมาะ	ลำปาง					18.4912996	99.972921	2566	สถานีระดับน้ำ	ใช้การได้		สถานีหลัก			ส่วนอุทกวิทยาที่ 1 เชียงใหม่
747	STN2012	บ้านห้วยป่าย	6	วังแก้ว	วังเหนือ	ลำปาง					19.296164	99.616463	2566	สถานีระดับน้ำ	ใช้การได้		สถานีหลัก			ส่วนอุทกวิทยาที่ 1 เชียงใหม่
748	STN2013	บ้านแม่สุขเหนือ	8	วังซ้าย	วังเหนือ	ลำปาง					19.1319327	99.627375	2566	สถานีระดับน้ำ	ใช้การได้		สถานีหลัก			ส่วนอุทกวิทยาที่ 1 เชียงใหม่

การตรวจสอบความพร้อมสถานีเตือนภัยน้ำหลาก - ดินถล่ม (Early Warning System) 2567

สำนักงานทรัพยากรน้ำที่ 1

ลำดับ	สถานี	บ้าน	หมู่	ตำบล	อำเภอ	จังหวัด	ลุ่มน้ำหลัก	ลุ่มน้ำสาขา	UTM_N	UTM_E	lat_y	long_x	ปีงบประมาณ	ประเภทสถานี	สภาพการใช้งาน	เบอร์โทรศัพท์	ประเภทบ้าน	ชื่อผู้รู้	เบอร์ผู้รู้	หน่วยงานที่รับผิดชอบ
749	STN2014	บ้านต้นฮ่าง	4	วังทรายคำ	วังเหนือ	ลำปาง					19.0567991	99.640113	2566	สถานีระดับน้ำ	ใช้การได้		สถานีหลัก			ส่วนอุทกวิทยาที่ 1 เชียงใหม่
750	STN2015	บ้านป่าฝาง	5	วังทรายคำ	วังเหนือ	ลำปาง					19.0651567	99.638035	2566	สถานีระดับน้ำ	ใช้การได้		สถานีหลัก			ส่วนอุทกวิทยาที่ 1 เชียงใหม่
751	STN2016	บ้านป่าเลา	9	ทากาศ	แม่ทา	ลำพูน					18.3794837	99.012032	2566	สถานีระดับน้ำ	ใช้การได้		สถานีหลัก			ส่วนอุทกวิทยาที่ 1 เชียงใหม่
752	STN2017	บ้านสันวิไลพัฒนา	17	แม่ตืน	ลี้	ลำพูน					17.9558908	98.905798	2566	สถานีระดับน้ำ	ใช้การได้		สถานีหลัก			ส่วนอุทกวิทยาที่ 1 เชียงใหม่
753	STN2078	บ้านป่าพุ่ง	1	ป่าพุ่ง	พาน	เชียงราย					19.5669733	99.700141	2566	สถานีระดับน้ำ	ใช้การได้		สถานีหลัก			ส่วนอุทกวิทยาที่ 2 เชียงราย
754	STN2079	บ้านผาเสริฐ	6	ดอยฮาง	เมืองเชียงราย	เชียงราย					19.9585251	99.699023	2566	สถานีระดับน้ำ	ใช้การได้		สถานีหลัก			ส่วนอุทกวิทยาที่ 2 เชียงราย
755	STN2080	บ้านสวนดอก	3	แม่กรณ์	เมืองเชียงราย	เชียงราย					19.8458574	99.729241	2566	สถานีระดับน้ำ	ใช้การได้		สถานีหลัก			ส่วนอุทกวิทยาที่ 2 เชียงราย
756	STN2081	บ้านใหม่บัวแดง	15	แม่ข้าวต้ม	เมืองเชียงราย	เชียงราย					20.0337341	99.964166	2566	สถานีระดับน้ำ	ใช้การได้		สถานีหลัก			ส่วนอุทกวิทยาที่ 2 เชียงราย
757	STN2082	บ้านดอนสลี	7	ป่าแดด	แม่สรวย	เชียงราย					19.6223527	99.476972	2566	สถานีระดับน้ำ	ใช้การได้		สถานีหลัก			ส่วนอุทกวิทยาที่ 2 เชียงราย
758	STN2083	บ้านป่าซางบุนนาก	12	ป่าซาง	เวียงเชียงรุ้ง	เชียงราย					20.0637763	100.13058	2566	สถานีระดับน้ำ	ใช้การได้		สถานีหลัก			ส่วนอุทกวิทยาที่ 2 เชียงราย
759	STN2084	บ้านป่าบง	5	เวียง	เวียงป่าเป้า	เชียงราย					19.3273373	99.512731	2566	สถานีระดับน้ำ	ใช้การได้		สถานีหลัก			ส่วนอุทกวิทยาที่ 2 เชียงราย
760	STN2085	บ้านปางอ่าย	4	แม่เจดีย์ใหม่	เวียงป่าเป้า	เชียงราย					19.1479964	99.502332	2566	สถานีระดับน้ำ	ใช้การได้		สถานีหลัก			ส่วนอุทกวิทยาที่ 2 เชียงราย
761	STN2086	บ้านทุ่งหลวง	7	บุญเกิด	ดอกคำใต้	พะเยา					19.1418752	100.0137	2566	สถานีระดับน้ำ	ใช้การได้		สถานีหลัก			ส่วนอุทกวิทยาที่ 2 เชียงราย
762	STN2087	บ้านดุ่น	14	จำ	ปง	พะเยา					19.2942272	100.35757	2566	สถานีระดับน้ำ	ใช้การได้		สถานีหลัก			ส่วนอุทกวิทยาที่ 2 เชียงราย
763	STN2088	บ้านหนองบัว	2	จำ	ปง	พะเยา					19.2839172	100.38056	2566	สถานีระดับน้ำ	ใช้การได้		สถานีหลัก			ส่วนอุทกวิทยาที่ 2 เชียงราย
764	STN2089	บ้านหนองท่าควาย	7	นาปรัง	ปง	พะเยา					19.1873585	100.30619	2566	สถานีระดับน้ำ	ใช้การได้		สถานีหลัก			ส่วนอุทกวิทยาที่ 2 เชียงราย
765	STN2090	บ้านค่าไพบูลย์	2	ปง	ปง	พะเยา					19.1197452	100.27518	2566	สถานีระดับน้ำ	ใช้การได้		สถานีหลัก			ส่วนอุทกวิทยาที่ 2 เชียงราย
766	STN2143	บ้านพัฒนาปู่กู	4	แม่อูคอ	ขุนยวม	แม่ฮ่องสอน					18.8422001	97.985507	2566	สถานีระดับน้ำ	ใช้การได้		สถานีหลัก			ส่วนอุทกวิทยาที่ 3 แม่ฮ่องสอน
767	STN2144	บ้านปางหมู	1	ปางหมู	เมืองแม่ฮ่องสอน	แม่ฮ่องสอน					19.3672379	97.966457	2566	สถานีระดับน้ำ	ใช้การได้		สถานีหลัก			ส่วนอุทกวิทยาที่ 3 แม่ฮ่องสอน
768	STN2145	บ้านห้วยขาน	3	หมอกจำแป่	เมืองแม่ฮ่องสอน	แม่ฮ่องสอน					19.4599949	97.966652	2566	สถานีระดับน้ำ	ใช้การได้		สถานีหลัก			ส่วนอุทกวิทยาที่ 3 แม่ฮ่องสอน
769	STN2146	บ้านทุ่งมะกอก	13	ห้วยโป่ง	เมืองแม่ฮ่องสอน	แม่ฮ่องสอน					19.0798439	97.926357	2566	สถานีระดับน้ำ	ใช้การได้		สถานีหลัก			ส่วนอุทกวิทยาที่ 3 แม่ฮ่องสอน
770	STN2147	บ้านท่าสองแคว	8	แม่ลาน้อย	แม่ลาน้อย	แม่ฮ่องสอน					18.3396022	97.918252	2566	สถานีระดับน้ำ	ใช้การได้		สถานีหลัก			ส่วนอุทกวิทยาที่ 3 แม่ฮ่องสอน
771	STN2148	บ้านหัวลา	7	สันติศิริ	แม่ลาน้อย	แม่ฮ่องสอน					18.5433594	97.960378	2566	สถานีระดับน้ำ	ใช้การได้		สถานีหลัก			ส่วนอุทกวิทยาที่ 3 แม่ฮ่องสอน
772	STN2149	บ้านแม่ทะลุ	5	สบเมย	สบเมย	แม่ฮ่องสอน					17.9879548	97.919565	2566	สถานีระดับน้ำ	ใช้การได้		สถานีหลัก			ส่วนอุทกวิทยาที่ 3 แม่ฮ่องสอน
773	STN2169	บ้านห้วยหาน	9	ปอ	เวียงแก่น	เชียงราย					19.8880354	100.44122	2566	สถานีระดับน้ำ	ใช้การได้		สถานีหลัก			ส่วนอุทกวิทยาที่ 4 เชียงแสน

ภาคผนวก 3

ความพร้อมด้านสถานีตรวจวัดสถานการณ์น้ำ

(โทรมาตร และกล้อง CCTV)

การตรวจสอบความพร้อมสถานีตรวจวัดสภาพน้ำทางไกลอัตโนมัติ (โทรมาตร) และกล้อง CCTV 2567

สำนักงานทรัพยากรน้ำที่ 1

ลำดับ	ชื่อสถานี	รหัสสถานี	ปีที่ก่อสร้าง	ฝน	ระดับน้ำ	รูปภาพ/วีดีโอ	ตำบล	อำเภอ	จังหวัด	ลุ่มน้ำหลัก	Zone	UTM (N)	UTM (E)	lat_y	long_x	สถานะฝน	สถานะระดับน้ำ	สถานะรูปภาพ/วีดีโอ	หน่วยงานที่รับผิดชอบ
1	แม่น้ำปิงที่บ้านสบอ้อ	060109T	2559	-	/	-	แม่นะ	เชียงดาว	เชียงใหม่	ปิง	47N	2134304	495927	19.3025577	98.9612418	-	/	-	ส่วนอุทกวิทยาที่ 1 เชียงใหม่
2	น้ำแม่งัดที่บ้านโป่งบัวบาน	060305T	2559	-	/	-	แม่ปิง	พร้าว	เชียงใหม่	ปิง	47N	2127283	518970	19.2390174	99.1805008	-	x	-	ส่วนอุทกวิทยาที่ 1 เชียงใหม่
3	น้ำแม่แจ่มที่บ้านทัพ	061206T	2559	/	/	-	ท่าผา	แม่แจ่ม	เชียงใหม่	ปิง	47N	2043587	433579	18.4985122	98.3619176	/	/	-	ส่วนอุทกวิทยาที่ 1 เชียงใหม่
4	น้ำแม่กวงที่ลำพูน	060709T	2559	-	/	-	เวียงยอง	เมืองลำพูน	ลำพูน	ปิง	47N	2054634	501821	18.582517	99.017269	-	/	-	ส่วนอุทกวิทยาที่ 1 เชียงใหม่
5	น้ำแม่ลี้ที่ อ.ลี้	060905T	2559	-	/	-	ลี้	ลี้	ลำพูน	ปิง	47N	1968654	495055	17.805386	98.9533441	-	/	-	ส่วนอุทกวิทยาที่ 1 เชียงใหม่
6	น้ำแม่ตื่นที่บ้านดอย	061503T	2559	/	/	-	ยางเปียง	อมก๋อย	เชียงใหม่	ปิง	47N	1966561	433479	17.7854641	98.372404	/	/	-	ส่วนอุทกวิทยาที่ 1 เชียงใหม่
7	น้ำแม่หาดที่บ้านโปงทุ่ง	061401T	2559	-	/	-	โปงทุ่ง	ดอยเต่า	เชียงใหม่	ปิง	47N	1973726	473175	17.8510791	98.7468246	-	/	-	ส่วนอุทกวิทยาที่ 1 เชียงใหม่
8	คลองแม่ระกาที่บ้านวังชะโอน	061901T	2559	-	/	-	ท่าไม้	พรานกระต่าย	กำแพงเพชร	ปิง	47N	1846811	546440	16.704	99.43574	-	/	-	ส่วนอุทกวิทยาที่ 3 แม่ฮ่องสอน
9	ห้วยแม่ท้อที่อำเภอเมืองตาก	061701T	2559	-	/	-	แม่ท้อ	เมืองตาก	ตาก	ปิง	47N	1864547	512145	16.86431	99.11404	-	/	-	ส่วนอุทกวิทยาที่ 3 แม่ฮ่องสอน
10	คลองวังเจ้าที่บ้านคลองลึก	061801T	2559	-	x	-	เชียงทอง	วังเจ้า	ตาก	ปิง	47N	1836759	526269	16.613	99.2463	-	/	-	ส่วนอุทกวิทยาที่ 3 แม่ฮ่องสอน
11	คลองสวนหมากที่บ้านน้ำโท้ง	062001T	2559	-	/	-	คลองแม่ลาย	เมืองกำแพงเพชร	กำแพงเพชร	ปิง	47N	1819660	548604	16.45744	99.45605	-	/	-	ส่วนอุทกวิทยาที่ 3 แม่ฮ่องสอน
12	โรงเรียนบ้านโป่งน้ำร้อน	062002T	2559	/	-	-	โป่งน้ำร้อน	คลองลาน	กำแพงเพชร	ปิง	47N	1806207	531878	16.33674	99.29845	/	-	-	ส่วนอุทกวิทยาที่ 3 แม่ฮ่องสอน
13	โรงเรียนวัดยั้งเมิน	060813T	2559	/	-	-	ยั้งเมิน	สะเมิง	เชียงใหม่	ปิง	47N	2099361.51	455128.16	18.9862604	98.5737019	/	-	-	ส่วนอุทกวิทยาที่ 1 เชียงใหม่
14	โรงเรียนแม่ตะไคร้	060710T	2559	/	-	-	แม่ทาเหนือ	แม่ออน	เชียงใหม่	ปิง	47N	2070891.42	531917.86	18.7291989	99.3027703	/	-	-	ส่วนอุทกวิทยาที่ 1 เชียงใหม่
15	โรงเรียนบ้านนาทราย	060606T	2559	/	-	-	นาทราย	ลี้	ลำพูน	ปิง	47N	1956051.14	498355.59	17.6914659	98.9844933	/	-	-	ส่วนอุทกวิทยาที่ 1 เชียงใหม่
16	โรงเรียนบ้านหนองกระทุ่ม	061902T	2559	/	-	-	โป่งแดง	เมือง	ตาก	ปิง	47N	1897262	527323	17.1599	99.25691	/	-	-	ส่วนอุทกวิทยาที่ 3 แม่ฮ่องสอน
17	แม่น้ำปิงที่บ้านบางแก้ว	060110T	2559	-	/	/	บางแก้ว	บรรพตพิสัย	นครสวรรค์	ปิง	47N	1769210	592645	16.00074	99.8669	-	/	x	ส่วนอุทกวิทยาที่ 3 แม่ฮ่องสอน
18	แม่น้ำปิงที่บ้านปากร้องห้วยจี้	060111T	2559	-	/	/	ตากออก	บ้านตาก	ตาก	ปิง	47N	1881829	509000	17.02019	99.08279	-	/	/	ส่วนอุทกวิทยาที่ 3 แม่ฮ่องสอน
19	รพ.สต.บ้านแอ่นจัดสรร	061103T	2559	/	-	-	บ้านแอ่น	ดอยเต่า	เชียงใหม่	ปิง	47N	1995990.03	461486.97	18.052122	98.636093	/	-	-	ส่วนอุทกวิทยาที่ 1 เชียงใหม่
20	น้ำแม่ขานที่บ้านท่าโป่ง	060814T	2559	/	/	-	บ้านแม	สันป่าตอง	เชียงใหม่	ปิง	47N	2061478	481314	18.644294	98.8228435	/	/	-	ส่วนอุทกวิทยาที่ 1 เชียงใหม่
21	โรงเรียนวัดห้วยแก้ว	060711T	2559	/	-	-	ห้วยแก้ว	แม่ออน	เชียงใหม่	ปิง	47N	2085335.85	529175.54	18.8597847	99.2769705	/	-	-	ส่วนอุทกวิทยาที่ 1 เชียงใหม่
22	โรงเรียนบ้านปงแม่ลอบ	060907T	2559	/	-	-	ทาแม่ลอบ	แม่ทา	ลำพูน	ปิง	47N	2019600.77	493576.5	18.2658603	98.9392306	/	-	-	ส่วนอุทกวิทยาที่ 1 เชียงใหม่
23	โรงเรียนบ้านทุ่งข้าวพวง	060205T	2559	/	-	-	ทุ่งข้าวพวง	เชียงดาว	เชียงใหม่	ปิง	47N	2162222.8	495498.91	19.55485	98.95709	/	-	-	ส่วนอุทกวิทยาที่ 1 เชียงใหม่
24	โรงเรียนพร้าวบูรพา	060306T	2559	/	-	-	เวียง	พร้าว	เชียงใหม่	ปิง	47N	2143374.42	524281	19.3843711	99.2312342	/	-	-	ส่วนอุทกวิทยาที่ 1 เชียงใหม่
25	โรงเรียนบ้านแม่นาจร	061207T	2559	/	-	-	แม่นาจร	แม่แจ่ม	เชียงใหม่	ปิง	47N	2066509.39	434385.79	18.6888071	98.3777438	x	-	-	ส่วนอุทกวิทยาที่ 1 เชียงใหม่
26	แม่น้ำวังที่ อ.วังเหนือ	070110T	2559	-	/	-	วังเหนือ	วังเหนือ	ลำปาง	วัง	47N	2116927	565393	19.1444588	99.6218568	-	/	-	ส่วนอุทกวิทยาที่ 1 เชียงใหม่
27	น้ำแม่สอยที่บ้านหนองกอก	070304T	2559	-	/	-	แม่สุก	แจ้ห่ม	ลำปาง	วัง	47N	2084242	559451	18.8492537	99.5643598	-	/	-	ส่วนอุทกวิทยาที่ 1 เชียงใหม่
28	แม่น้ำวังที่บ้านบุญนาค	070112T	2559	/	/	-	บุญนาคพัฒนา	เมืองลำปาง	ลำปาง	วัง	47N	2043775	566461	18.48308	99.62996	/	/	-	ส่วนอุทกวิทยาที่ 1 เชียงใหม่
29	แม่น้ำวังที่บ้านปงชัย	070114T	2559	-	/	-	บุญนาคพัฒนา	เมืองลำปาง	ลำปาง	วัง	47N	2033599	562809	18.39147	99.594633	-	/	-	ส่วนอุทกวิทยาที่ 1 เชียงใหม่
30	แม่น้ำวังที่ จ.ลำปาง	070113T	2559	-	/	-	เวียงเหนือ	เมืองลำปาง	ลำปาง	วัง	47N	2022385	550056	18.291054	99.473514	-	/	-	ส่วนอุทกวิทยาที่ 1 เชียงใหม่
31	แม่น้ำวังที่บ้านแม่เตี๊ยะ	070116T	2559	/	/	-	แม่ถอด	เถิน	ลำปาง	วัง	47N	1967757	527893	17.7971095	99.2631988	x	x	-	ส่วนอุทกวิทยาที่ 1 เชียงใหม่
32	แม่น้ำวังที่บ้านต้นธง (เทศบาลแม่ปุ)	070117T	2559	-	/	-	แม่ปุ	แม่พริก	ลำปาง	วัง	47N	1936053	517000	17.5106438	99.1601572	-	/	-	ส่วนอุทกวิทยาที่ 1 เชียงใหม่
33	แม่น้ำวังที่บ้านแม่สลิด	070118T	2559	-	/	-	แม่สลิด	บ้านตาก	ตาก	วัง	47N	1894997	510861	17.13958	99.10212	-	/	-	ส่วนอุทกวิทยาที่ 3 แม่ฮ่องสอน
34	ศูนย์พัฒนาเด็กเล็กตำบลวังแก้ว	070203T	2559	/	-	-	วังแก้ว	วังเหนือ	ลำปาง	วัง	47N	2130569.04	566983.99	19.26768	99.637444	/	-	-	ส่วนอุทกวิทยาที่ 1 เชียงใหม่
35	โรงเรียนสบจางวิทยา	070603T	2559	/	-	-	นาสัก	แม่เมาะ	ลำปาง	วัง	47N	2032040.3	588342.68	18.3764655	99.8362717	/	-	-	ส่วนอุทกวิทยาที่ 1 เชียงใหม่
36	บ้านแม่ตาลน้อย	070501T	2559	/	-	-	เวียงตาล	ห้างฉัตร	ลำปาง	วัง	47N	2035464.34	527490.14	18.4090718	99.2602835	/	-	-	ส่วนอุทกวิทยาที่ 1 เชียงใหม่
37	รพ.สต.บ้านท่ามะเกวน	070801T	2559	/	-	-	แม่ปะ	เถิน	ลำปาง	วัง	47N	1954577.98	532771.37	17.6779082	99.3090077	/	-	-	ส่วนอุทกวิทยาที่ 1 เชียงใหม่
38	โรงเรียนบ้านแม่พริกบน	070802T	2559	/	-	-	แม่พริก	แม่พริก	ลำปาง	วัง	47N	1931882.31	509342.54	17.4729844	99.0879938	/	-	-	ส่วนอุทกวิทยาที่ 1 เชียงใหม่
39	เทศบาลตำบลเสริมซ้าย	070704T	2559	/	-	-	เสริมซ้าย	เสริมงาม	ลำปาง	วัง	47N	1990846.05	518088.83	18.0058947	99.1708763	/	-	-	ส่วนอุทกวิทยาที่ 1 เชียงใหม่

การตรวจสอบความพร้อมสถานีตรวจวัดสภาพน้ำทางไกลอัตโนมัติ (โทรมาตร) และกล้อง CCTV 2567

สำนักงานทรัพยากรน้ำที่ 1

ลำดับ	ชื่อสถานี	รหัสสถานี	ปีที่ก่อสร้าง	ฝน	ระดับน้ำ	รูปภาพ/วีดีโอ	ตำบล	อำเภอ	จังหวัด	ลุ่มน้ำหลัก	Zone	UTM (N)	UTM (E)	lat_y	long_x	สถานะฝน	สถานะระดับน้ำ	สถานะรูปภาพ/วีดีโอ	หน่วยงานที่รับผิดชอบ
40	น้ำแม่จางที่บ้านแม่อูใหม่ไชยมงคล	070604T	2559	-	/	-	หัวเสือ	แม่ทะ	ลำปาง	วัง	47N	2011245	571885	18.189167	99.679853	-	x	-	ส่วนอุทกวิทยาที่ 1 เชียงใหม่
41	โรงเรียนเมืองปานวิทยา	070305T	2559	/	-	-	เมืองปาน	เมืองปาน	ลำปาง	วัง	47N	2075181.59	552779	18.7675472	99.5007673	/	-	-	ส่วนอุทกวิทยาที่ 1 เชียงใหม่
42	แม่น้ำวังที่บ้านแป้นโป่งชัย	070111T	2559	/	/	-	บ้านเสา	แจ้ห่ม	ลำปาง	วัง	47N	2064369	558358	18.669688	99.553391	/	/	-	ส่วนอุทกวิทยาที่ 1 เชียงใหม่
43	น้ำแม่ตุ๋ยที่บ้านแค่	070403T	2559	-	/	-	บ้านเป้า	เมืองลำปาง	ลำปาง	วัง	47N	2032124	546842	18.378552	99.443441	-	/	-	ส่วนอุทกวิทยาที่ 1 เชียงใหม่
44	น้ำแม่ตำที่บ้านนาบอน	070703T	2559	-	/	-	พุ่งงาม	เสริมงาม	ลำปาง	วัง	47N	1997700	526773	18.067764	99.253009	-	x	-	ส่วนอุทกวิทยาที่ 1 เชียงใหม่
45	แม่น้ำวังที่บ้านอ้อ	070115T	2559	-	/	-	แม่ก้วะ	สบปราบ	ลำปาง	วัง	47N	1984092	536568	17.944625	99.345329	-	x	-	ส่วนอุทกวิทยาที่ 1 เชียงใหม่
46	โรงเรียนไชยปราการ	TC030226	2564	/	-	-	หนองบัว	ไชยปราการ	เชียงใหม่	โขงเหนือ	47N	2181026.669	514607.6925	19.7247325	99.1394051	/	-	-	ส่วนอุทกวิทยาที่ 1 เชียงใหม่
47	สะพานบ้านสบมาว	TC030227	2564	-	/	-	เวียง	ฝาง	เชียงใหม่	โขงเหนือ	47N	2200824.803	522452.2052	19.9035707	99.2145068	-	/	-	ส่วนอุทกวิทยาที่ 1 เชียงใหม่
48	สะพานมิตรภาพแม่น่าวาง-ท่าตอน	TC030113	2564	-	/	-	แม่นาวาง	แม่อาย	เชียงใหม่	โขงเหนือ	47N	2217025.872	542588.6384	20.0496354	99.407262	-	/	-	ส่วนอุทกวิทยาที่ 1 เชียงใหม่
49	สะพานพ่อขุนเม็งรายมหาราช	TC030114	2564	/	/	-	แม่ยาว	เมืองเชียงราย	เชียงราย	โขงเหนือ	47N	2204053	580846	19.93119	99.77252	/	/	-	ส่วนอุทกวิทยาที่ 2 เชียงราย
50	สะพานบ้านสันมะเค็ด	TC030317	2564	/	/	-	เวียงกาหลง	เวียงป่าเป้า	เชียงราย	โขงเหนือ	47N	2128401	554620	19.24846	99.51973	/	/	-	ส่วนอุทกวิทยาที่ 2 เชียงราย
51	สะพานบ้านป่ารวก	TC030318	2564	-	/	-	ธารทอง	พาน	เชียงราย	โขงเหนือ	47N	2179772	574598	19.71203	99.71184	-	/	-	ส่วนอุทกวิทยาที่ 2 เชียงราย
52	สะพานสบกก	TC030115	2564	-	/	-	บ้านแซว	เชียงแสน	เชียงราย	โขงเหนือ	47N	2237126	617866	20.22812	100.12835	-	/	-	ส่วนอุทกวิทยาที่ 4 เชียงแสน
53	โรงเรียนอนุบาลดอกคำใต้ (ชุมชนสันช้างหิน)	TC020510	2564	/	-	-	บุญเกิด	ดอกคำใต้	พะเยา	โขงเหนือ	47N	2118961	603628	19.16124	99.98551	/	-	-	ส่วนอุทกวิทยาที่ 2 เชียงราย
54	โรงเรียนบ้านร่องปอ	TC020511	2564	/	-	-	ดงเจน	ภูกามยาว	พะเยา	โขงเหนือ	47N	2132983	599072	19.28818	99.9429	/	-	-	ส่วนอุทกวิทยาที่ 2 เชียงราย
55	โรงเรียนบ้านหนองบัว	TC020603	2564	/	-	-	เมืองพาน	พาน	เชียงราย	โขงเหนือ	47N	2161647	577078	19.54815	99.73475	/	-	-	ส่วนอุทกวิทยาที่ 2 เชียงราย
56	สะพานพระธรรมมิกราช	TC020512	2564	/	/	-	ห้วยลาน	ดอกคำใต้	พะเยา	โขงเหนือ	47N	2150263	609483	19.44378	100.04297	/	/	-	ส่วนอุทกวิทยาที่ 2 เชียงราย
57	โรงเรียนบ้านหย่วน (เชียงคำนาคโรวาท)	TC020705	2564	/	-	-	หย่วน	เชียงคำ	พะเยา	โขงเหนือ	47N	2159255	636570	19.52335	100.30162	/	-	-	ส่วนอุทกวิทยาที่ 2 เชียงราย
58	สะพานบ้านป่าข่า	TC020805	2564	/	/	-	เม็งราย	พญาเม็งราย	เชียงราย	โขงเหนือ	47N	2199173	629483	19.88448	100.23685	/	/	-	ส่วนอุทกวิทยาที่ 2 เชียงราย
59	สะพานบ้านหล่ายงาว	TC020903	2564	/	-	-	หล่ายงาว	เวียงแก่น	เชียงราย	โขงเหนือ	47N	2222716	657472	20.09509	100.50617	/	-	-	ส่วนอุทกวิทยาที่ 4 เชียงแสน
60	สะพานบ้านแม่คำสบเป็น	TC020309	2564	/	/	-	แม่คำ	แม่จัน	เชียงราย	โขงเหนือ	47N	2235660	587411	20.2165	99.83675	/	/	-	ส่วนอุทกวิทยาที่ 4 เชียงแสน
61	สะพานประวัติศาสตร์	TC010211	2564	-	/	/	พุ่งยาว	ปาย	แม่ฮ่องสอน	สาละวิน	47N	2133813	443796	19.29733	98.46504	-	/	/	ส่วนอุทกวิทยาที่ 3 แม่ฮ่องสอน
62	สะพานบ้านผาสำราญ	TC010508	2564	/	/	-	เมืองแปง	ปาย	แม่ฮ่องสอน	สาละวิน	47N	2125629	429662	19.22293	98.33082	/	/	-	ส่วนอุทกวิทยาที่ 3 แม่ฮ่องสอน
63	สะพานข้ามคลองแม่ลาง	TC010509	2564	/	/	/	ปางมะผ้า	ปางมะผ้า	แม่ฮ่องสอน	สาละวิน	47N	2158429	421004	19.519	98.24709	/	/	/	ส่วนอุทกวิทยาที่ 3 แม่ฮ่องสอน
64	สะพานบ้านปางหมู	TC010510	2564	/	/	/	ปางหมู	เมือง	แม่ฮ่องสอน	สาละวิน	47N	2139528	390847	19.34679	97.96079	/	/	/	ส่วนอุทกวิทยาที่ 3 แม่ฮ่องสอน
65	โรงเรียนบ้านป่าลาน	TC010606	2564	/	-	-	ห้วยโป่ง	เมือง	แม่ฮ่องสอน	สาละวิน	47N	2110763	387638	19.0867	97.93193	/	-	-	ส่วนอุทกวิทยาที่ 3 แม่ฮ่องสอน
66	สะพานบ้านแม่สุริน	TC010703	2564	-	/	-	ขุนยวม	ขุนยวม	แม่ฮ่องสอน	สาละวิน	47N	2091301	388830	18.9109	97.94436	-	/	-	ส่วนอุทกวิทยาที่ 3 แม่ฮ่องสอน
67	สะพานบ้านขุนยวม	TC010806	2564	-	/	-	ขุนยวม	ขุนยวม	แม่ฮ่องสอน	สาละวิน	47N	2079855	387320	18.80739	97.93068	-	/	-	ส่วนอุทกวิทยาที่ 3 แม่ฮ่องสอน
68	สะพานข้ามน้ำยวม	TC010807	2564	/	/	-	แม่กี๊	ขุนยวม	แม่ฮ่องสอน	สาละวิน	47N	2066768	382140	18.68885	97.8823	/	/	-	ส่วนอุทกวิทยาที่ 3 แม่ฮ่องสอน
69	สะพานบ้านคอนผึ้ง - บ้านห้วยสิงห์	TC011008	2564	-	/	-	แม่คะตวน	สบเมย	แม่ฮ่องสอน	สาละวิน	47N	1997571	386331	18.06377	97.92593	-	/	-	ส่วนอุทกวิทยาที่ 3 แม่ฮ่องสอน
70	สะพานร่วมใจบ้านท่าผาปุ้ม	TC011009	2564	-	/	-	ท่าผาปุ้ม	แม่ลาน้อย	แม่ฮ่องสอน	สาละวิน	47N	2024477	384732	18.30682	97.9093	-	/	-	ส่วนอุทกวิทยาที่ 3 แม่ฮ่องสอน
71	สะพานบ้านกองก๋อย	TC011202	2564	/	/	-	กองก๋อย	สบเมย	แม่ฮ่องสอน	สาละวิน	47N	2000347	415611	18.09019	98.20246	/	/	-	ส่วนอุทกวิทยาที่ 3 แม่ฮ่องสอน
72	โรงเรียนบ้านแม่สามแลบ	TC011401	2564	/	-	-	แม่สามแลบ	สบเมย	แม่ฮ่องสอน	สาละวิน	47N	1988470	366593	17.9804	97.74003	/	-	-	ส่วนอุทกวิทยาที่ 3 แม่ฮ่องสอน
73	โรงเรียนชุมชนบ้านท่าสองยาง	TC011808	2564	/	-	-	ท่าสองยาง	ท่าสองยาง	ตาก	สาละวิน	47N	1941451	386089	17.55659	97.92667	/	-	-	ส่วนอุทกวิทยาที่ 3 แม่ฮ่องสอน
74	โรงเรียนท่าสองยางวิทยาคม	TC011809	2564	/	-	-	แม่ต้าน	ท่าสองยาง	ตาก	สาละวิน	47N	1905321	418354	17.23144	98.23203	/	-	-	ส่วนอุทกวิทยาที่ 3 แม่ฮ่องสอน
75	โรงเรียนบ้านขุนห้วยนกแล	TC011810	2564	/	-	-	พระธาตุ	แม่ระมาด	ตาก	สาละวิน	47N	1881369	456495	17.01599	98.59125	/	-	-	ส่วนอุทกวิทยาที่ 3 แม่ฮ่องสอน
76	สะพานบ้านป่าปุ๋	TC010605	2564	-	/	-	ผาบ่อง	เมือง	แม่ฮ่องสอน	สาละวิน	47N	2125908	391124	19.22374	97.9642	-	/	-	ส่วนอุทกวิทยาที่ 3 แม่ฮ่องสอน
77	สะพานข้ามน้ำแม่ละเมา	TC011703	2564	/	/	-	พะวอ	แม่สอด	ตาก	สาละวิน	47N	1853449	473489	16.76386	98.75125	/	/	-	ส่วนอุทกวิทยาที่ 3 แม่ฮ่องสอน
78	สะพานข้ามห้วยแม่สอด	TC011603	2564	/	/	/	แม่สอด	แม่สอด	ตาก	สาละวิน	47N	1848257	455685	16.71666	98.5843	/	/	/	ส่วนอุทกวิทยาที่ 3 แม่ฮ่องสอน

การตรวจสอบความพร้อมสถานีตรวจวัดสภาพน้ำทางไกลอัตโนมัติ (โทรมาตร) และกล้อง CCTV 2567

สำนักงานทรัพยากรน้ำที่ 1

ลำดับ	ชื่อสถานี	รหัสสถานี	ปีที่ก่อสร้าง	ฝน	ระดับน้ำ	รูปภาพ/วีดีโอ	ตำบล	อำเภอ	จังหวัด	ลุ่มน้ำหลัก	Zone	UTM (N)	UTM (E)	lat_y	long_x	สถานะฝน	สถานะระดับน้ำ	สถานะรูปภาพ/วีดีโอ	หน่วยงานที่รับผิดชอบ
79	โรงเรียนอนุบาลเทศบาลตำบลพบพระ	TC011604	2564	/	-	-	พบพระ	พบพระ	ตาก	สาละวิน	47N	1812495	467028	16.39356	98.69122	/	-	-	ส่วนอุทกวิทยาที่ 3 แม่ฮ่องสอน
80	โรงเรียนบ้านนาปู่ป้อม	TC010402	2564	/	-	-	นาปู่ป้อม	ปางมะผ้า	แม่ฮ่องสอน	สาละวิน	47N	2172649	405034	19.6468	98.09418	/	-	-	ส่วนอุทกวิทยาที่ 3 แม่ฮ่องสอน

ภาคผนวก 4

ความพร้อมด้านสถานีตรวจวัดสถานการณ์น้ำ

(สถานีอุตุ-อุทกวิทยา)

การตรวจสอบความพร้อมสถานีอุตุ-อุทกวิทยา 2567

สำนักงานทรัพยากรน้ำที่ 1

ลำดับ	รหัสสถานี	ชื่อสถานี	ตำบล	อำเภอ	จังหวัด	ระดับน้ำ	ปริมาณน้ำ	น้ำฝน	Lat_Y	Long_X	สภาพการใช้งาน	หน่วยงานที่รับผิดชอบ
1	010101	แม่น้ำสาละวินที่บ้านแม่สามแลบ	แม่สามแลบ	สบเมย	แม่ฮ่องสอน	P	P	P	17.980000	97.740000	ปกติ	สอท. 3 แม่ฮ่องสอน
2	010201	บ้านนาจลอง	แม่นาเติง	ปาย	แม่ฮ่องสอน			P	19.400000	98.453333	ปกติ	สอท. 3 แม่ฮ่องสอน
3	010202	บ้านแม่นะ	แม่นาเติง	ปาย	แม่ฮ่องสอน			P	19.433333	98.400000	ปกติ	สอท. 3 แม่ฮ่องสอน
4	010206	น้ำแม่ของที่บ้านแม่นาเติงนอก	แม่นาเติง	ปาย	แม่ฮ่องสอน	P	P		19.413056	98.416111	ปกติ	สอท. 3 แม่ฮ่องสอน
5	010207	น้ำแม่ปายที่บ้านป่าขาม	แม่ฮี้	ปาย	แม่ฮ่องสอน	P	P		19.356389	98.444167	ปกติ	สอท. 3 แม่ฮ่องสอน
6	010209	น้ำแม่ปายที่บ้านนาจลอง (ที่ตั้งใหม่)	แม่นาเติง	ปาย	แม่ฮ่องสอน	P	P		19.401111	98.448889	ปกติ	สอท. 3 แม่ฮ่องสอน
7	010212	น้ำแม่ปายบ้านสบสา	เมืองแปง	ปาย	แม่ฮ่องสอน	P			19.221111	98.422222	ปกติ	สอท. 3 แม่ฮ่องสอน
8	010301	องค์การบริหารส่วนตำบลโป่งสา	โป่งสา	ปาย	แม่ฮ่องสอน				19.094444	98.568611	ปกติ	สอท. 3 แม่ฮ่องสอน
9	010401	น้ำแม่ของที่บ้านแม่สุยะ	นาปู่ป้อม	ปางมะผ้า	แม่ฮ่องสอน	P	P	P	19.535000	98.116667	ปกติ	สอท. 3 แม่ฮ่องสอน
10	010503	น้ำแม่ปายที่สบแม่สะมาด	ผาบ่อง	เมืองแม่ฮ่องสอน	แม่ฮ่องสอน	P	P	P	19.233333	97.933333	ปกติ	สอท. 3 แม่ฮ่องสอน
11	010504	น้ำแม่ปายที่บ้านแปง	เมืองแปง	ปาย	แม่ฮ่องสอน	P	P	P	19.223056	98.365833	ปกติ	สอท. 3 แม่ฮ่องสอน
12	010506	น้ำแม่ปายที่บ้านสบสอย	ปางหมู	เมืองแม่ฮ่องสอน	แม่ฮ่องสอน	P	P	P	19.328333	97.941944	ปกติ	สอท. 3 แม่ฮ่องสอน
13	010602	น้ำแม่จำที่บ้านผาบ่อง (ฝายแม่จำ)	ผาบ่อง	เมืองแม่ฮ่องสอน	แม่ฮ่องสอน	P	P		19.166667	97.970000	ปกติ	สอท. 3 แม่ฮ่องสอน
14	010607	โรงเรียนบ้านหนองขาวกลาง	ห้วยปูลิง	เมืองแม่ฮ่องสอน	แม่ฮ่องสอน				19.229444	98.112500	ปกติ	สอท. 3 แม่ฮ่องสอน
15	010608	โรงเรียนบ้านแม่จำ	ห้วยโป่ง	เมืองแม่ฮ่องสอน	แม่ฮ่องสอน				19.006111	97.978611	ปกติ	สอท. 3 แม่ฮ่องสอน
16	010702	น้ำแม่สุรินที่ใต้สบแม่สุริน	ขุนยวม	ขุนยวม	แม่ฮ่องสอน	P	P		18.904167	97.947500	ปกติ	สอท. 3 แม่ฮ่องสอน
17	010801	บ้านใหม่พัฒนาปู่กู	แม่อูคอ	ขุนยวม	แม่ฮ่องสอน			P	18.841667	97.975833	ปกติ	สอท. 3 แม่ฮ่องสอน
18	010802	บ้านเปียงหลวง	แม่กิ๊	ขุนยวม	แม่ฮ่องสอน			P	18.671111	97.850000	ปกติ	สอท. 3 แม่ฮ่องสอน
19	010803	น้ำแม่ลากิะที่บ้านหนองแห้ง	เมืองปอน	ขุนยวม	แม่ฮ่องสอน	P	P		18.546111	97.959722	ปกติ	สอท. 3 แม่ฮ่องสอน
20	010901	น้ำแม่ลาหลวงที่บ้านแม่ลาหลวง(บ้านสันติพัฒนา)	แม่ลาหลวง	แม่ลาน้อย	แม่ฮ่องสอน	P	P	P	18.536667	97.953333	ปกติ	สอท. 3 แม่ฮ่องสอน
21	011004	น้ำแม่ยวมที่บ้านแม่สุ	แม่ลาหลวง	แม่ลาน้อย	แม่ฮ่องสอน	P	P		18.340278	97.923333	ปกติ	สอท. 3 แม่ฮ่องสอน
22	011005	น้ำแม่ยวมที่บ้านท่าสองแคว	แม่ลาน้อย	แม่ลาน้อย	แม่ฮ่องสอน	P	P	P	18.340278	97.918333	ปกติ	สอท. 3 แม่ฮ่องสอน
23	011006	น้ำแม่ยวมที่บ้านแม่คะตวน	แม่สวด	สบเมย	แม่ฮ่องสอน	P	P		17.963611	97.926389	ปกติ	สอท. 3 แม่ฮ่องสอน
24	011103	น้ำแม่สะเรียงที่บ้านแม่อุมลอง	แม่สะเรียง	แม่สะเรียง	แม่ฮ่องสอน	P	P		18.191111	97.999167	ปกติ	สอท. 3 แม่ฮ่องสอน
25	011104	ศูนย์สำรวจอุทกวิทยาแม่สะเรียง	แม่สะเรียง	แม่สะเรียง	แม่ฮ่องสอน			P	18.179722	97.987222	ปกติ	สอท. 3 แม่ฮ่องสอน
26	011201	น้ำแม่ลิดที่สะพานแม่ลิด	แม่สวด	สบเมย	แม่ฮ่องสอน	P	P		17.930556	97.957500	ปกติ	สอท. 3 แม่ฮ่องสอน

การตรวจสอบความพร้อมสถานีอุตุ-อุทกวิทยา 2567

สำนักงานทรัพยากรน้ำที่ 1

ลำดับ	รหัสสถานี	ชื่อสถานี	ตำบล	อำเภอ	จังหวัด	ระดับน้ำ	ปริมาณน้ำ	น้ำฝน	Lat_Y	Long_X	สภาพการใช้งาน	หน่วยงานที่รับผิดชอบ
27	011301	น้ำแม่เงาที่บ้านแม่เงา	แม่สวด	สบเมย	แม่ฮ่องสอน	P	P		17.865556	97.967222	ปกติ	สอท. 3 แม่ฮ่องสอน
28	011601	บ้านขุนห้วยแม่สอด	พระธาตุผาแดง	แม่สอด	ตาก			P	16.716667	98.663333	ปกติ	สอท. 3 แม่ฮ่องสอน
29	011602	โรงเรียน ตชด.บ้านถ้ำเสือ	แม่กุ	แม่สอด	ตาก				16.675833	98.674722	ปกติ	สอท. 3 แม่ฮ่องสอน
30	011701	ห้วยแม่ละเมาที่บ้านแม่ละเมา	พะวอ	แม่สอด	ตาก	P	P		16.810000	98.760000	ปกติ	สอท. 3 แม่ฮ่องสอน
31	011702	ห้วยแม่ละเมาที่บ้านวังผา	แม่จะเรา	แม่ระมาด	ตาก	P	P		16.836667	98.546944	ปกติ	สอท. 3 แม่ฮ่องสอน
32	011801	แม่น้ำเมยที่บ้านท่าสองยาง	ท่าสองยาง	ท่าสองยาง	ตาก	P		P	17.568333	97.915000	ปกติ	สอท. 3 แม่ฮ่องสอน
33	011802	แม่น้ำเมยที่บ้านแม่ละมาด	แม่ระมาด	แม่ระมาด	ตาก	P	P	P	16.973333	98.478333	ปกติ	สอท. 3 แม่ฮ่องสอน
34	011805	น้ำแม่จะเราที่บ้านตีนธาตุ	พระธาตุ	แม่ระมาด	ตาก	P	P	P	16.981667	98.658333	ปกติ	สอท. 3 แม่ฮ่องสอน
35	011811	โรงเรียนบ้านสละเหนือ	ท่าสองยาง	ท่าสองยาง	ตาก				17.142222	98.316111	ปกติ	สอท. 3 แม่ฮ่องสอน
36	020101	แม่น้ำโขงที่สบรวก	เวียง	เชียงแสน	เชียงราย	P			20.347778	100.086667	ปกติ	สอท. 4 เชียงแสน
37	020103	แม่น้ำโขงที่สบกก	บ้านแซว	เชียงแสน	เชียงราย	P			20.241667	100.153333	ปกติ	สอท. 4 เชียงแสน
38	020104	แม่น้ำโขงที่เชียงของ (บ้านหัวเวียง)	เวียง	เชียงของ	เชียงราย	P			20.268333	100.406667	ปกติ	สอท. 4 เชียงแสน
39	020205	น้ำแม่สายที่บ้านผาจม (บ้านถ้ำผาจม)	เวียงพางคำ	แม่สาย	เชียงราย	P			20.443333	99.896667	ปกติ	สอท. 4 เชียงแสน
40	020206	พระธาตุดอยเวา (สถานีปศุสัตว์อำเภอแม่สาย)	เวียงพางคำ	แม่สาย	เชียงราย			P	20.423333	99.897222	ปกติ	สอท. 4 เชียงแสน
41	020207	บ้านธารทอง	แม่เงิน	เชียงแสน	เชียงราย			P	20.265000	100.290000	ปกติ	สอท. 4 เชียงแสน
42	020301	น้ำแม่จันที่บ้านห้วยยาโนใหม่ (บ้านห้วยก้างปลา)	ป่าตึง	แม่จัน	เชียงราย	P	P		20.111667	99.785000	ปกติ	สอท. 4 เชียงแสน
43	020302	น้ำแม่คำที่บ้านป่ายาง (ฝายผาม้า)	แม่คำ	แม่จัน	เชียงราย	P	P	P	20.231667	99.810000	ปกติ	สอท. 4 เชียงแสน
44	020303	น้ำแม่คำที่บ้านหินแตก	แม่สลองใน	แม่ฟ้าหลวง	เชียงราย	P	P	P	20.251111	99.655278	ปกติ	สอท. 4 เชียงแสน
45	020304	น้ำแม่สลองที่หน่วยปรับปรุงต้นน้ำที่ 1 (บ้านผาเดื่อ)	ป่าซาง	แม่จัน	เชียงราย	P	P	P	20.154722	99.749722	ปกติ	สอท. 4 เชียงแสน
46	020305	น้ำแม่สลองที่บ้านกลาง	แม่สลองใน	แม่ฟ้าหลวง	เชียงราย			P	20.149444	99.662222	ปกติ	สอท. 4 เชียงแสน
47	020306	บ้านห้วยหยวกป่าโซ	แม่สลองใน	แม่ฟ้าหลวง	เชียงราย			P	20.243333	99.561389	ปกติ	สอท. 4 เชียงแสน
48	020506	บ้านห้วยถ้ำ (เทศบาลตำบลบ้านห้วยถ้ำ)	บ้านถ้ำ	ดอกคำใต้	พะเยา			P	19.077778	100.116667	ปกติ	สอท. 2 เชียงราย
49	020702	น้ำแม่หงาวที่บ้านไคร้	ดับเต่า	เทิง	เชียงราย	P	P		19.723889	100.312778	ปกติ	สอท. 2 เชียงราย
50	020703	น้ำแม่ลาวที่บ้านสบทุ	แม่ลาว	เชียงคำ	พะเยา	P	P	P	19.426944	100.385833	ปกติ	สอท. 2 เชียงราย
51	020704	น้ำแม่ลาวที่บ้านปี้	หงาว	เทิง	เชียงราย	P	P		19.672500	100.225278	ปกติ	สอท. 2 เชียงราย
52	020802	น้ำแม่อิงที่บ้านส้าน	คึ่ง	เชียงของ	เชียงราย	P	P		20.028333	100.350833	ปกติ	สอท. 4 เชียงแสน

การตรวจสอบความพร้อมสถานีอุตุ-อุทกวิทยา 2567

สำนักงานทรัพยากรน้ำที่ 1

ลำดับ	รหัสสถานี	ชื่อสถานี	ตำบล	อำเภอ	จังหวัด	ระดับน้ำ	ปริมาณน้ำ	น้ำฝน	Lat_Y	Long_X	สภาพการใช้งาน	หน่วยงานที่รับผิดชอบ
53	020803	น้ำแม่อิงที่บ้านชมภู	ยางฮอม	ขุนตาล	เชียงราย	P	P		19.928611	100.288056	ปกติ	สอท. 4 เชียงแสน
54	020806	แม่น้ำอิงที่บ้านสันทรายงาม	สันทรายงาม	เทิง	เชียงราย	P	P		19.743889	100.175556	ปกติ	สอท. 2 เชียงราย
55	020901	น้ำแม่งาวที่บ้านทรายทอง	ปอ	เวียงแก่น	เชียงราย	P	P	P	19.960833	100.336111	ปกติ	สอท. 4 เชียงแสน
56	030101	น้ำแม่กกที่บ้านท่าตอน	ท่าตอน	แม่อาย	เชียงใหม่	P	P	P	20.060000	99.363333	ปกติ	สอท. 1 เชียงใหม่
57	030103	น้ำแม่กกที่สะพานเชียงราย	ริมกก	เมืองเชียงราย	เชียงราย	P			19.918333	99.850000	ปกติ	สอท. 2 เชียงราย
58	030107	น้ำแม่กกที่บ้านแม่แพง	ท่าข้าวเปลือก	แม่จัน	เชียงราย	P	P	P	20.111111	100.010000	ปกติ	สอท. 4 เชียงแสน
59	030112	น้ำแม่กกที่บ้านแม่สลัก	ห้วยชมภู	เมืองเชียงราย	เชียงราย	P	P		20.039167	99.476111	ปกติ	สอท. 2 เชียงราย
60	030201	น้ำแม่ฝางที่บ้านท่าไม้เลี่ยม	แม่นาวาง	แม่อาย	เชียงใหม่	P	P		20.020000	99.358333	ปกติ	สอท. 1 เชียงใหม่
61	030202	น้ำแม่ฝางที่บ้านสบข่า	แม่งอน	ฝาง	เชียงใหม่	P	P		19.800000	99.173333	ปกติ	สอท. 1 เชียงใหม่
62	030207	บ้านแม่อาย	แม่อาย	แม่อาย	เชียงใหม่			P	20.033611	99.286111	ปกติ	สอท. 1 เชียงใหม่
63	030208	บ้านปางต้นแก	ท่าตอน	แม่อาย	เชียงใหม่			P	20.098056	99.281389	ปกติ	สอท. 1 เชียงใหม่
64	030211	น้ำแม่นาวางที่บ้านป่าแดง	บ้านหลวง	แม่อาย	เชียงใหม่	P	P	P	19.907222	99.296944	ปกติ	สอท. 1 เชียงใหม่
65	030214	บ้านม่วงชุม	ม่อนปิ่น	ฝาง	เชียงใหม่				19.948056	99.111944	ปกติ	สอท. 1 เชียงใหม่
66	030216	น้ำแม่สาวที่บ้านในห้วย (บ้านหมอกเปา)	แม่สาว	แม่อาย	เชียงใหม่	P	P		20.028333	99.245000	ปกติ	สอท. 1 เชียงใหม่
67	030221	ห้วยแม่งอนที่บ้านยาง	แม่งอน	ฝาง	เชียงใหม่	P	P		19.800833	99.096944	ปกติ	สอท. 1 เชียงใหม่
68	030226	เทศบาลตำบลหนองบัว	หนองบัว	ไชยปราการ	เชียงใหม่				19.731389	99.112500	ปกติ	สอท. 1 เชียงใหม่
69	030228	เทศบาลตำบลสันทราย	สันทราย	ฝาง	เชียงใหม่				19.869444	99.181389	ปกติ	สอท. 1 เชียงใหม่
70	030301	น้ำแม่ลาวที่บ้านท่าสาย	ท่าสาย	เมืองเชียงราย	เชียงราย	P	P		19.853333	99.843333	ปกติ	สอท. 2 เชียงราย
71	030302	น้ำแม่ลาวที่บ้านโป่งปูเฟือง	แม่สรวย	แม่สรวย	เชียงราย	P	P		19.076667	99.583333	ปกติ	สอท. 2 เชียงราย
72	030304	บ้านแม่ปูนหลวง	สันสลี	เวียงป่าเป้า	เชียงราย			P	19.433333	99.458333	ปกติ	สอท. 2 เชียงราย
73	030306	น้ำแม่ลาวที่บ้านสบโป่ง	แม่เจดีย์ใหม่	เวียงป่าเป้า	เชียงราย	P	P	P	19.145833	99.469722	ปกติ	สอท. 2 เชียงราย
74	030309	โรงเรียนบ้านทุ่งยาว	แม่เจดีย์	เวียงป่าเป้า	เชียงราย			P	19.185000	99.441667	ปกติ	สอท. 2 เชียงราย
75	030310	น้ำแม่ลาวที่บ้านป่าลัน	ท่าก๊อ	แม่สรวย	เชียงราย	P	P		19.519444	99.471389	ปกติ	สอท. 2 เชียงราย
76	030313	น้ำแม่ปูนหลวงที่บ้านแม่ปูนล่าง	เวียง	เวียงป่าเป้า	เชียงราย	P	P		19.410278	99.451667	ปกติ	สอท. 2 เชียงราย
77	030314	น้ำแม่ลาวที่บ้านแม่ลาว	ดงมะดะ	แม่ลาว	เชียงราย	P	P		19.713611	99.713889	ปกติ	สอท. 2 เชียงราย
78	030501	สนามบินเชียงราย	บ้านดู่	เมืองเชียงราย	เชียงราย			P	19.886667	99.830000	ปกติ	สอท. 2 เชียงราย

การตรวจสอบความพร้อมสถานีอุตุ-อุทกวิทยา 2567

สำนักงานทรัพยากรน้ำที่ 1

ลำดับ	รหัสสถานี	ชื่อสถานี	ตำบล	อำเภอ	จังหวัด	ระดับน้ำ	ปริมาณน้ำ	น้ำฝน	Lat_Y	Long_X	สภาพการใช้งาน	หน่วยงานที่รับผิดชอบ
79	030505	สัมพันธ์กิจฟาร์ม	ริมกก	เมืองเชียงราย	เชียงราย			P	19.933333	99.916667	ปกติ	สอท. 2 เชียงราย
80	030509	บ้านบัวสลี (อบต.บัวสลี)	บัวสลี	แม่ลาว	เชียงราย			P	19.816667	99.738056	ปกติ	สอท. 2 เชียงราย
81	030511	ศูนย์สำรวจอุทกวิทยาเชียงราย	ริมกก	เมืองเชียงราย	เชียงราย			P	19.948333	99.850278	ปกติ	สอท. 2 เชียงราย
82	030513	น้ำแม่กรณ์ที่บ้านสวนดอก	แม่กรณ์	เมืองเชียงราย	เชียงราย	P	P		19.844722	99.732500	ปกติ	สอท. 2 เชียงราย
83	060107	แม่น้ำปิงที่บ้านแม่ทะลาย	อินทขิล	แม่แตง	เชียงใหม่	P	P		19.248056	98.969444	ปกติ	สอท. 1 เชียงใหม่
84	060201	น้ำแม่แมะที่บ้านแม่นะ (บ้านห้วยโจ)	แม่นะ	เชียงดาว	เชียงใหม่	P	P	P	19.321111	98.934444	ปกติ	สอท. 1 เชียงใหม่
85	060202	น้ำแม่ปามที่ใต้สบห้วยแม่มาศ	ปิงโค้ง	เชียงดาว	เชียงใหม่	P	P		19.486111	98.934444	ปกติ	สอท. 1 เชียงใหม่
86	060301	น้ำแม่งัดที่บ้านตืนธาตุ	ป่าไหน่	พร้าว	เชียงใหม่	P	P	P	19.450556	99.217778	ปกติ	สอท. 1 เชียงใหม่
87	060401	บ้านนามน	เมืองแหง	เวียงแหง	เชียงใหม่			P	19.627222	98.579444	ปกติ	สอท. 1 เชียงใหม่
88	060407	น้ำแม่แตงที่บ้านเวียงแหง	เมืองแหง	เวียงแหง	เชียงใหม่	P	P		19.550833	98.639444	ปกติ	สอท. 1 เชียงใหม่
89	060408	น้ำแม่แตงที่บ้านหลวง	เมืองคอง	เชียงดาว	เชียงใหม่	P	P	P	19.382778	98.712500	ปกติ	สอท. 1 เชียงใหม่
90	060409	น้ำแม่แตงที่บ้านห้วยป่าซาง	เมืองกาย	แม่แตง	เชียงใหม่	P	P	P	19.177500	98.918056	ปกติ	สอท. 1 เชียงใหม่
91	060410	น้ำแม่คองที่ใต้สบห้วยบ้าน	เมืองคอง	เชียงดาว	เชียงใหม่	P	P		19.379167	98.723056	ปกติ	สอท. 1 เชียงใหม่
92	060504	น้ำแม่สาที่บ้านห้วยนาหวาย (ใต้ปางช้างโป่งแยง)	แม่แรม	แม่ริม	เชียงใหม่	P	P		18.896389	98.857222	ปกติ	สอท. 1 เชียงใหม่
93	060505	น้ำแม่สาที่บ้านแม่แมะ (ใต้ปางช้างแม่สา)	ขี้เหล็ก	แม่ริม	เชียงใหม่	P	P		18.898333	98.881389	ปกติ	สอท. 1 เชียงใหม่
94	060506	น้ำแม่สาที่บ้านแม่สาหลวง	แม่แรม	แม่ริม	เชียงใหม่	P	P		18.895278	98.953889	ปกติ	สอท. 1 เชียงใหม่
95	060601	ศูนย์สำรวจอุทกวิทยาเชียงใหม่	สันโป่ง	แม่ริม	เชียงใหม่			P	18.945000	98.946667	ปกติ	สอท. 1 เชียงใหม่
96	060604	น้ำแม่ริมที่บ้านผาแด่น	สันป่ายาง	แม่แตง	เชียงใหม่	P	P	P	19.064167	98.778611	ปกติ	สอท. 1 เชียงใหม่
97	060605	น้ำแม่ริมที่บ้านสะลวงนอก	สะลวง	แม่ริม	เชียงใหม่	P	P		19.023889	98.878056	ปกติ	สอท. 1 เชียงใหม่
98	060701	น้ำแม่หวานที่บ้านแม่หวาน	ป่าเมี่ยง	ดอยสะเก็ด	เชียงใหม่	P	P		18.956667	99.238611	ปกติ	สอท. 1 เชียงใหม่
99	060706	น้ำแม่ทาที่บ้านท่าข้าม	แม่ทา	แม่ออน	เชียงใหม่	P	P		18.600278	99.274167	ปกติ	สอท. 1 เชียงใหม่
100	060707	น้ำแม่กวงที่บ้านปางแหน	ป่าเมี่ยง	ดอยสะเก็ด	เชียงใหม่	P	P		18.972222	99.251111	ปกติ	สอท. 1 เชียงใหม่
101	060804	น้ำแม่สะป๊อกที่บ้านแม่สะป๊อกเหนือ	แม่วิน	แม่วัง	เชียงใหม่	P	P	P	18.665000	98.631667	ปกติ	สอท. 1 เชียงใหม่
102	060806	น้ำแม่ขานที่เหนือสบแม่สะเมิง	สะเมิงใต้	สะเมิง	เชียงใหม่	P	P		18.795000	98.724722	ปกติ	สอท. 1 เชียงใหม่
103	060807	น้ำแม่วางที่บ้านสบวิน	แม่วิน	แม่วาง	เชียงใหม่	P	P		18.651667	98.691667	ปกติ	สอท. 1 เชียงใหม่
104	060808	น้ำแม่ขานที่บ้านเปียง	บ้านแม	สันป่าตอง	เชียงใหม่	P	P		18.608333	98.856667	ปกติ	สอท. 1 เชียงใหม่

การตรวจสอบความพร้อมสถานีอุตุ-อุทกวิทยา 2567

สำนักงานทรัพยากรน้ำที่ 1

ลำดับ	รหัสสถานี	ชื่อสถานี	ตำบล	อำเภอ	จังหวัด	ระดับน้ำ	ปริมาณน้ำ	น้ำฝน	Lat_Y	Long_X	สภาพการใช้งาน	หน่วยงานที่รับผิดชอบ
105	060809	บ้านแม่สาบ (โครงการไฟฟ้าพลังน้ำแม่สาบ)	สะเมิงใต้	สะเมิง	เชียงใหม่			P	18.808333	98.725000	ปกติ	สอท. 1 เชียงใหม่
106	060812	น้ำแม่ขานที่บ้านต้นแหนหลวง	ท่าวังพร้าว	สันป่าตอง	เชียงใหม่	P	P		18.541389	98.861389	ปกติ	สอท. 1 เชียงใหม่
107	060813	น้ำแม่ขานที่บ้านหาดส้มป่อย	แม่สาบ	สะเมิง	เชียงใหม่	P			18.876111	98.613611	ปกติ	สอท. 1 เชียงใหม่
108	060901	น้ำแม่ลี้ที่บ้านสันปูเลย	ศรีเตี้ย	บ้านโฮ่ง	ลำพูน	P	P		18.376667	98.748611	ปกติ	สอท. 1 เชียงใหม่
109	060902	น้ำแม่ลี้ที่บ้านวังดิน	ลี้	ลี้	ลำพูน	P	P	P	17.805833	98.954444	ปกติ	สอท. 1 เชียงใหม่
110	060903	น้ำแม่ลอบที่บ้านแม่ลอบ	ป่าพลู	บ้านโฮ่ง	ลำพูน	P	P		18.241667	98.864167	ปกติ	สอท. 1 เชียงใหม่
111	060904	น้ำแม่ลี้ที่บ้านสันวิไลพัฒนา	แม่ตืน	ลี้	ลำพูน	P			17.955833	98.905556	ปกติ	สอท. 1 เชียงใหม่
112	061001	น้ำแม่กลางที่บ้านสบหาด	บ้านหลวง	จอมทอง	เชียงใหม่	P	P		18.540000	98.595000	ปกติ	สอท. 1 เชียงใหม่
113	061006	น้ำแม่แปะที่บ้านผาลาด	บ้านแปะ	จอมทอง	เชียงใหม่	P	P	P	18.282778	98.528611	ปกติ	สอท. 1 เชียงใหม่
114	061007	น้ำแม่กลางที่บ้านวังปิน	สบเตี๊ยะ	จอมทอง	เชียงใหม่	P	P		18.394444	98.677500	ปกติ	สอท. 1 เชียงใหม่
115	061008	น้ำแม่ปอนที่บ้านแม่ปอน	บ้านหลวง	จอมทอง	เชียงใหม่	P	P		18.469167	98.612778	ปกติ	สอท. 1 เชียงใหม่
116	061203	น้ำแม่แจ่มที่บ้านแม่นาจร	แม่นาจร	แม่แจ่ม	เชียงใหม่	P	P	P	18.683889	98.374444	ปกติ	สอท. 1 เชียงใหม่
117	061301	ห้วยแม่ศึกที่บ้านกองกาน	ช่างเคิ่ง	แม่แจ่ม	เชียงใหม่	P	P		18.546111	98.355278	ปกติ	สอท. 1 เชียงใหม่
118	061302	น้ำแม่แจ่มที่บ้านกองกาน	แม่ศึก	แม่แจ่ม	เชียงใหม่	P	P	P	18.548333	98.358333	ปกติ	สอท. 1 เชียงใหม่
119	061304	น้ำแม่แจ่มที่บ้านท่าข้าม	บ้านแปะ	จอมทอง	เชียงใหม่	P	P		18.200833	98.616944	ปกติ	สอท. 1 เชียงใหม่
120	061501	น้ำแม่ตื่นที่บ้านป่าคา	แม่ตื่น	อมก๋อย	เชียงใหม่	P	P	P	17.386389	98.471111	ปกติ	สอท. 1 เชียงใหม่
121	070102	แม่น้ำวังที่บ้านแจ้คอน	ทุ่งผึ้ง	แจ้ห่ม	ลำปาง	P	P	P	18.932222	99.649722	ปกติ	สอท. 1 เชียงใหม่
122	070103	แม่น้ำวังที่บ้านสบตุ๋ย	ชมพู	เมืองลำปาง	ลำปาง	P	P	P	18.280000	99.465833	ปกติ	สอท. 1 เชียงใหม่
123	070104	แม่น้ำวังที่บ้านหล่าย	สบปราบ	สบปราบ	ลำปาง	P	P		17.888611	99.331111	ปกติ	สอท. 1 เชียงใหม่
124	070105	แม่น้ำวังที่บ้านท่าด่าน	แม่พริก	แม่พริก	ลำปาง	P	P	P	17.443889	99.132222	ปกติ	สอท. 1 เชียงใหม่
125	070106	แม่น้ำวังที่บ้านยางโองน้ำ	แม่สลิด	บ้านตาก	ตาก	P	P		17.160833	99.110556	ปกติ	สอท. 1 เชียงใหม่
126	070109	แม่น้ำวังที่บ้านนาแก้ว	นาแก้ว	เกาะคา	ลำปาง	P			18.112222	99.347778	ปกติ	สอท. 1 เชียงใหม่
127	070301	น้ำแม่สอยที่บ้านปงคอบ	ปงดอน	แจ้ห่ม	ลำปาง	P	P		18.757222	99.598056	ปกติ	สอท. 1 เชียงใหม่
128	070302	น้ำแม่ปานที่บ้านข่วงกอม	แจ้ซ้อน	เมืองปาน	ลำปาง	P	P	P	18.775000	99.538333	ปกติ	สอท. 1 เชียงใหม่
129	070401	น้ำแม่ตุ๋ยบ้านแค่	บ้านเป้า	เมืองลำปาง	ลำปาง	P	P		18.376389	99.446667	ปกติ	สอท. 1 เชียงใหม่
130	070601	น้ำแม่จางที่บ้านสบจาง	วังพร้าว	เกาะคา	ลำปาง	P	P	P	18.153611	99.388611	ปกติ	สอท. 1 เชียงใหม่

การตรวจสอบความพร้อมสถานีอุตุ-อุทกวิทยา 2567

สำนักงานทรัพยากรน้ำที่ 1

ลำดับ	รหัสสถานี	ชื่อสถานี	ตำบล	อำเภอ	จังหวัด	ระดับน้ำ	ปริมาณน้ำ	น้ำฝน	Lat_Y	Long_X	สภาพการใช้งาน	หน่วยงานที่รับผิดชอบ
131	070701	น้ำแม่ตำที่บ้านนาบอน	ทุ่งงาม	เสริมงาม	ลำปาง	P	P		18.066667	99.256389	ปกติ	สอท. 1 เชียงใหม่
132	080101	แม่น้ำยมที่บ้านท่าฟ้าเหนือ	สระ	เชียงม่วน	พะเยา	P	P	P	19.015833	100.287500	ปกติ	สอท. 2 เชียงราย
133	080202	น้ำงิมที่บ้านหนองบัว	งิม	ปง	พะเยา	P	P		19.283889	100.380556	ปกติ	สอท. 2 เชียงราย
134	081201	วัดเสาร์ห้าสามัคคีธรรม	บึงสามัคคี	บึงสามัคคี	กำแพงเพชร				16.309167	100.010000	ปกติ	สอท. 3 แม่ฮ่องสอน
135	011010A	น้ำแม่ยวมที่บ้านไร่	เมืองแปง	ปาย	แม่ฮ่องสอน	P			18.125556	97.933333	ปกติ	สอท. 3 แม่ฮ่องสอน
136	011703A	วัดฐิตราม	ด่านแม่ละเมา	แม่สอด	ตาก				16.742500	98.811944	ปกติ	สอท. 3 แม่ฮ่องสอน
137	020102	แม่น้ำโขงที่เชียงแสน	เวียง	เชียงแสน	เชียงราย	P	P	P	20.273333	100.083333	ปกติ	สอท. 4 เชียงแสน
138	020801	น้ำแม่อิงที่เทิง	เทิง	เทิง	เชียงราย	P		P	19.681667	100.200000	ปกติ	สอท. 2 เชียงราย
139	030111	น้ำแม่กกที่บ้านดอยฮาง	ดอยฮาง	เมืองเชียงราย	เชียงราย	P	P	P	19.933889	99.754722	ปกติ	สอท. 2 เชียงราย
140	060109A	แม่น้ำปิงที่บ้านทุ่งข้าวพวง	ทุ่งข้าวพวง	เชียงดาว	เชียงใหม่	P			19.508056	98.958611	ปกติ	สอท. 1 เชียงใหม่
141	060110A	แม่น้ำปิงที่บ้านแม่ข่องใต้	แม่ก๊า	สันป่าตอง	เชียงใหม่	P			18.580278	98.953611	ปกติ	สอท. 1 เชียงใหม่
142	060111A	แม่น้ำปิงที่บ้านดงหาดนาก	สบเตี๊ยะ	จอมทอง	เชียงใหม่	P			18.347778	98.697500	ปกติ	สอท. 1 เชียงใหม่
143	060112A	แม่น้ำปิงที่สะพานวุฒิกุล บ้านวังควง	วังควง	เมืองตาก	ตาก	P			16.684722	99.276944	ปกติ	สอท. 3 แม่ฮ่องสอน
144	060113A	แม่น้ำปิงที่บ้านท่าพุทรา	ท่ามะเขือ	คลองขลุง	กำแพงเพชร	P			16.266667	99.692222	ปกติ	สอท. 3 แม่ฮ่องสอน
145	061306A	น้ำแม่แจ่มที่บ้านท่าเรือ	กองแขก	แม่แจ่ม	เชียงใหม่	P			18.231667	98.439167	ปกติ	สอท. 1 เชียงใหม่
146	062101A	คลองขลุงที่บ้านมอเจริญ	หินดาด	ปางศิลาทอง	กำแพงเพชร	P			16.107222	99.470278	ปกติ	สอท. 3 แม่ฮ่องสอน
147	070202A	องค์การบริหารส่วนตำบลร่องเคาะ	ร่องเหนือ	วังเหนือ	ลำปาง				18.982778	99.610278	ปกติ	สอท. 1 เชียงใหม่
148	080203A	วัดห้วยสิงค์	ปง	ปง	พะเยา				19.068056	100.256389	ปกติ	สอท. 2 เชียงราย
149	080501A	องค์การบริหารส่วนตำบลปงเตา	ปงเตา	งาว	ลำปาง				18.827778	99.935833	ปกติ	สอท. 1 เชียงใหม่

ภาคผนวก 5

ความพร้อมด้านสถานีตรวจวัดสถานการณ์น้ำ

(สถานีตรวจวัดแหล่งน้ำขนาดเล็ก)

การตรวจสอบความพร้อมสถานีตรวจวัดปริมาณน้ำเก็บกักในแหล่งน้ำขนาดเล็ก ปี 2567

สำนักงานทรัพยากรน้ำที่ 1

ลำดับ	ลำดับ	ชื่ออ่างเก็บน้ำ	ตำบล	อำเภอ	จังหวัด	ละติจูด	ลองติจูด	ความจุเก็บกัก (ล้าน ลบ..ม.)	อาสาสมัคร (แหล่งน้ำ)	อาสาสมัคร (จุดน้ำออก)	อาสาสมัคร (จุดน้ำเข้า)	ประเภทกิจกรรมการใช้น้ำ	หน่วยงานที่รับผิดชอบ
1	1	อ่างเก็บน้ำห้วยเอี้ยง	ดอยลาน	เมือง	เชียงราย	19.71622	99.99034	1.35	นายทม ปิงใจ	นายบุญช่วย แก้วยศ	-	เพื่อการเกษตร	ส่วนอุทกวิทยาที่ 2 เชียงราย
2	2	อ่างเก็บน้ำห้วยก้าง	ไม้ยา	พญาเม็งราย	เชียงราย	19.7675	100.10175	2.16	นางจันทร์ศรี สมฤทธิ์	นายพุด สมฤทธิ์	-	เพื่อการเกษตร	ส่วนอุทกวิทยาที่ 2 เชียงราย
3	3	อ่างเก็บน้ำห้วยแม่ต๋ำ	น้ำแวน	เชียงคำ	พะเยา	19.45228	100.22131	3.03	นายอนุพงษ์ คำแสน	นายประสิทธิ์ บัวหลวง	-	เพื่อการเกษตร	ส่วนอุทกวิทยาที่ 2 เชียงราย
4	4	อ่างเก็บน้ำห้วยน้ำแวน	ทุ่งผาสุข	เชียงคำ	พะเยา	19.43915	100.27613	1.62	นางพลอย อิ่นคำ	นายเล็ก อิ่นคำ	-	เพื่อการเกษตร	ส่วนอุทกวิทยาที่ 2 เชียงราย
5	5	อ่างเก็บน้ำห้วยสิงห์	ปง	ปง	พะเยา	19.07581	100.24634	5.11	นายสมาน ธรรมขัน	นายประทวน จันทนะ	-	เพื่อการเกษตร	ส่วนอุทกวิทยาที่ 2 เชียงราย
6	6	อ่างเก็บน้ำห้วยแม่ตุ้ม	ท่าจำปี	เมือง	พะเยา	19.25498	99.77	3.03	นพดล สารเก่ง	สมบูรณ์ แก้วสีบ	-	เพื่อการเกษตร	ส่วนอุทกวิทยาที่ 2 เชียงราย
7	7	อ่างเก็บน้ำห้วยก้อด	ร่องเคาะ	วังเหนือ	ลำปาง	19.03856	99.60198	1.89	นายบุญมาก มุ่งตรง	นายอ๊อด กระทุ่ม	-	เพื่อการเกษตร	ส่วนอุทกวิทยาที่ 1 เชียงใหม่
8	8	อ่างเก็บน้ำแม่แสด	วังทรายคำ	วังเหนือ	ลำปาง	19.06563	99.65009	1.62	นายพีรพัฒน์ แก้วประภา	นายสมเกียรติ ประกัน	-	เพื่อการเกษตร	ส่วนอุทกวิทยาที่ 1 เชียงใหม่
9	9	หนองกระทุ่งปง	แม่พริก	แม่พริก	ลำปาง	17.37817	99.09318	0.9	รัชนี แก้วแสนตอ	ธนพิพัฒน์ ธนัสถาโรจน์	-	เพื่อการเกษตร	ส่วนอุทกวิทยาที่ 1 เชียงใหม่
10	10	อ่างเก็บน้ำสองแควเหนือ	ยกกระบัตร	สามเงา	ตาก	17.35594	99.02466	3.69	นายเริ่ม ตองเต	นางสาวจรัสพร แย้มแบน	-	เพื่อการเกษตร	ส่วนอุทกวิทยาที่ 3 แม่ฮ่องสอน
11	11	อ่างเก็บน้ำห้วยบวกหลวง	หนองบัวเหนือ	เมือง	ตาก	16.95178	99.02442	2.44	นายนนทภัทร์ โวหาญ	นายนนทวัฒน์ อินทนนท์	-	เพื่อการเกษตร	ส่วนอุทกวิทยาที่ 3 แม่ฮ่องสอน
12	12	หนองหลวง	ไม้งาม	เมือง	ตาก	16.89706	99.11895	1.34	นายสรัญ ฝึกฝน	นายสิรวิชญ์ มีเกษ	-	เพื่อการเกษตร	ส่วนอุทกวิทยาที่ 3 แม่ฮ่องสอน
13	13	หนองขำ	วังหมัน	สามเงา	ตาก	17.21963	99.08152	7.93	นายเสวก วงษ์พวง	นายวีรภัทร วงษ์พวง	-	เพื่อการเกษตร	ส่วนอุทกวิทยาที่ 3 แม่ฮ่องสอน
14	14	หนองคลองแม่	สามเงา	สามเงา	ตาก	17.25656	99.07728	1.27	นางสาวกชพรรณ มีใจดี	นางภัคนฤดย์ เรืองเดช	-	เพื่อการเกษตร	ส่วนอุทกวิทยาที่ 3 แม่ฮ่องสอน
15	15	อ่างเก็บน้ำป่าซางอ่อน	ป่าพลู	บ้านโฮ่ง	ลำพูน	18.19278	98.91492	2.52	นายภาวัต ผัดสัก	นายสมเดช คำผง	-	เพื่อการเกษตร	ส่วนอุทกวิทยาที่ 1 เชียงใหม่
16	16	อ่างเก็บน้ำห้วยลาน	ออนใต้	สันกำแพง	เชียงใหม่	18.70605	99.20358	3.62	นายรณชัย กันทะพรม	นายณรงค์ กันทะพรม	-	เพื่อการเกษตร	ส่วนอุทกวิทยาที่ 1 เชียงใหม่
17	17	อ่างเก็บน้ำแม่ผาแหน	ออนใต้	สันกำแพง	เชียงใหม่	18.71526	99.23567	2.1	นายสมนึก ตุ่นใจ	นายธนพล ธณยศโภคิน	-	เพื่อการเกษตร	ส่วนอุทกวิทยาที่ 1 เชียงใหม่
18	18	อ่างเก็บน้ำแม่ฉางข้าว	ป่าจี้	เวียงป่าเป้า	เชียงราย	19.262558	99.456583	4.85	นายดวงจันทร์ มหาวรรณ์	นายสนิท อุปนันเมือง	นายเอกชัย นุชาย	เพื่อการเกษตร	ส่วนอุทกวิทยาที่ 2 เชียงราย
19	19	อ่างเก็บน้ำสันป่าสัก	ป่าจี้	เวียงป่าเป้า	เชียงราย	19.296262	99.551342	4.01	นายขจร ปาดิ๊บ	นายบุญธรรม รับแรง	นายการเศรษฐ์ ใจกันทา	เพื่อการเกษตร	ส่วนอุทกวิทยาที่ 2 เชียงราย
20	20	อ่างเก็บน้ำแม่เทย	แม่ตืน	ลี้	ลำพูน	17.982878	98.929044	1.34	นายวิเชียร อธิยะ	นายสมศักดิ์ สกูลมูล	นางพลับพลึง อุดถา	เพื่อการเกษตร	ส่วนอุทกวิทยาที่ 1 เชียงใหม่
21	21	อ่างเก็บน้ำหนองกอง	นาบ่อคำ	เมืองกำแพงเพชร	กำแพงเพชร	16.49074	99.304176	1.58	นายเพทาย มหาโพธิ์	นางสาวสุนิสา เชื่อนคำ	นายมนูญ ทองดีนอก	เพื่อการเกษตร	ส่วนอุทกวิทยาที่ 3 แม่ฮ่องสอน
22	22	อ่างเก็บน้ำคลองวังน้ำแดง	วังควง	พรานกระต่าย	กำแพงเพชร	16.842036	99.445546	4.07	นายกฤตย์ ศรีสุข	กรวิกา ศรีสุข	นายนฤพนธ์ สันทอง	เพื่อการเกษตร	ส่วนอุทกวิทยาที่ 3 แม่ฮ่องสอน
23	23	อ่างเก็บน้ำคลองห้วยทราย	หนองบัวใต้	เมืองตาก	ตาก	16.769028	99.110797	1.65	นายธีรวัฒน์ เขียวสด	ช้องมาด เขียวสด	นายวิเชียร เขียวสด	เพื่อการเกษตร	ส่วนอุทกวิทยาที่ 3 แม่ฮ่องสอน
24	24	อ่างเก็บน้ำห้วยงิ้ว	งิ้ว	เทิง	เชียงราย	19.685057	100.078904				-	เพื่อการเกษตร	
25	25	หนองหลวง	ท่าข้าวเปลือก	แม่จัน	เชียงราย	20.187368	100.019906				-	เพื่อการเกษตร	
26	26	หนองเขียว	จันจว้าใต้	แม่จัน	เชียงราย	20.213655	99.948395				-	เพื่อการเกษตร	
27	27	หนองชง	หนองแรด	เทิง	เชียงราย	19.616773	100.146226				-	เพื่อการเกษตร	
28	28	หนองเรือ	บ้านแซว	เชียงแสน	เชียงราย	20.295538	100.186475				-	เพื่อการเกษตร	
29	29	อ่างเก็บน้ำห้วยขี้เหล็ก	ผางาม	เวียงชัย	เชียงราย	19.919812	100.048693				-	เพื่อการเกษตร	
30	30	อ่างเก็บน้ำห้วยแม่หาด	โป่งทุ่ง	ดอยเต่า	เชียงใหม่	17.8318	98.7849				-	เพื่อการเกษตร	

การตรวจสอบความพร้อมสถานีตรวจวัดปริมาณน้ำเก็บกักในแหล่งน้ำขนาดเล็ก ปี 2567

สำนักงานทรัพยากรน้ำที่ 1

ลำดับ	ลำดับ	ชื่ออ่างเก็บน้ำ	ตำบล	อำเภอ	จังหวัด	ละติจูด	ลองติจูด	ความจุเก็บกัก (ล้าน ลบ..ม.)	อาสาสมัคร (แหล่งน้ำ)	อาสาสมัคร (จุดน้ำออก)	อาสาสมัคร (จุดน้ำเข้า)	ประเภทกิจกรรมการใช้น้ำ	หน่วยงานที่รับผิดชอบ
31	31	อ่างเก็บน้ำห้วยแก้ว	แม่แฝก	สันทราย	เชียงใหม่	19.0427	99.0293				-	เพื่อการเกษตร	
32	32	อ่างเก็บน้ำแม่แพง	แม่ปิ๋ง	พร้าว	เชียงใหม่	19.2451	99.1477				-	เพื่อการเกษตร	
33	33	อ่างเก็บน้ำแม่นาเรือ	แม่นาเรือ	เมือง	พะเยา	19.095279	99.81018				-	เพื่อการเกษตร	
34	34	อ่างเก็บน้ำแม่เส้า	ทาสบเส้า	แม่ทา	ลำพูน	18.4386	99.1477				-	เพื่อการเกษตร	
35	35	อ่างเก็บน้ำแม่เหิน	ไหล่หิน	เกาะคา	ลำปาง	18.1628	99.294				-	เพื่อการเกษตร	
36	36	อ่างเก็บน้ำแม่ฮวก	ไหล่หิน	เกาะคา	ลำปาง	18.2017	99.2932				-	เพื่อการเกษตร	
37	37	อ่างเก็บน้ำหนองมะแปบ	สบป้าด	แม่เมาะ	ลำปาง	18.2189	99.6528				-	เพื่อการเกษตร	
38	38	อ่างเก็บน้ำศูนย์ราชการ จุดที่ 3	พิชัย	เมือง	ลำปาง	18.2832	99.5451				-	เพื่อการเกษตร	
39	39	อ่างเก็บน้ำห้วยทราย	วังจันทร์	สามเงา	ตาก	17.2293	99.1405				-	เพื่อการเกษตร	
40	40	อ่างเก็บน้ำคลองทราย	นาโบสถ์	วังเจ้า	ตาก	16.7156	99.1141				-	เพื่อการเกษตร	
41	41	อ่างเก็บน้ำห้วยชะลาด	แม่สลิด	บ้านตาก	ตาก	17.142	99.1541				-	เพื่อการเกษตร	
42	42	อ่างเก็บน้ำสองแควหลวง	ยกกระบัตร	สามเงา	ตาก	17.3807	99.015				-	เพื่อการเกษตร	
43	43	อ่างเก็บน้ำห้วยคลองตะแบก	โป่งแดง	เมือง	ตาก	17.0184	99.3457				-	เพื่อการเกษตร	
44	44	อ่างเก็บน้ำหนองตาเรือ	วังหิน	เมือง	ตาก	16.7709	99.2702				-	เพื่อการเกษตร	
45	45	อ่างเก็บน้ำบ้านห้วยแม่บอน	แม่สลิด	บ้านตาก	ตาก	17.109	99.1097				-	เพื่อการเกษตร	
46	46	หนองพระบาท	ตากออก	บ้านตาก	ตาก	17.0506	99.0681				-	เพื่อการเกษตร	

ภาคผนวก 6

ความพร้อมด้านความมั่นคงของอ่างเก็บน้ำ

อ่างเก็บน้ำขนาดกลางที่อยู่ในความรับผิดชอบของกรมทรัพยากรน้ำ

สำนักงานกรมทรัพยากรน้ำที่ 1

ลำดับ	ชื่ออ่างเก็บน้ำ	ตำบล	อำเภอ	จังหวัด	ละติจูด	ลองติจูด	ความจุ (ล้าน ลบ.ม.)	ความจุกักเก็บ (ล้าน ลบ.ม.)	ปีที่ก่อสร้าง	ลุ่มน้ำ	สถานะถ่ายโอน	ปีถ่ายโอน	สภาพการใช้งานปัจจุบัน
1	อ่างเก็บน้ำคลองวังน้ำแดง	วังควง	พรานกระต่าย	กำแพงเพชร	16.842036	99.445546	>2 ล้าน ลบ.ม.	2.9	2537	แม่น้ำปิง	ยังไม่ถ่ายโอน	-	ใช้ได้
2	อ่างเก็บน้ำหนองกอง	นาบ่อคำ	เมือง	กำแพงเพชร	16.49074	99.304176	>2 ล้าน ลบ.ม.	2.28	2534	แม่น้ำปิง	ยังไม่ถ่ายโอน	-	ใช้ได้
3	อ่างเก็บน้ำแม่ฉางข้าว	ป่างิ้ว	เวียงป่าเป้า	เชียงราย	19.262558	99.456583	>2 ล้าน ลบ.ม.	5.05	2536	แม่น้ำกก	ยังไม่ถ่ายโอน	-	ใช้ได้
4	อ่างเก็บน้ำสันป่าสัก	ป่างิ้ว	เวียงป่าเป้า	เชียงราย	19.296262	99.551342	>2 ล้าน ลบ.ม.	3.35	2542	แม่น้ำกก	ยังไม่ถ่ายโอน	-	ใช้ได้
5	อ่างเก็บน้ำห้วยงิ้ว	งิ้ว	เทิง	เชียงราย	19.684897	100.071871	>2 ล้าน ลบ.ม.	4.25	2533	โขงเหนือ	ยังไม่ถ่ายโอน	-	ใช้ได้
6	อ่างเก็บน้ำห้วยเอี้ยง	ดอยลาน	เมือง	เชียงราย	19.719286	99.991802	>2 ล้าน ลบ.ม.	3.17	2542	โขงเหนือ	ยังไม่ถ่ายโอน	-	ใช้ได้
7	อ่างเก็บน้ำห้วยก้าง	ไม้ยา	พญาเม็งราย	เชียงราย	19.76984	100.096181	>2 ล้าน ลบ.ม.	3.55	2528	โขงเหนือ	ยังไม่ถ่ายโอน	-	ใช้ได้
8	อ่างเก็บน้ำห้วยลาน	ออนใต้	สันกำแพง	เชียงใหม่	18.701605	99.203367	>2 ล้าน ลบ.ม.	4.89	2531	แม่น้ำปิง	ยังไม่ถ่ายโอน	-	ใช้ได้
9	อ่างเก็บน้ำแม่ผาแหน	ออนใต้	สันกำแพง	เชียงใหม่	18.711793	99.237424	>2 ล้าน ลบ.ม.	3.12	2525	แม่น้ำปิง	ยังไม่ถ่ายโอน	-	ใช้ได้
10	อ่างเก็บน้ำห้วยฮ่องไคร้	แม่โป่ง	ดอยสะเก็ด	เชียงใหม่	18.854222	99.220919	>2 ล้าน ลบ.ม.	2	2523	แม่น้ำปิง	ยังไม่ถ่ายโอน	-	ใช้ได้
11	อ่างเก็บน้ำห้วยแม่หาด	โป่งทุ่ง	ดอยเต่า	เชียงใหม่	17.830955	98.788609	>2 ล้าน ลบ.ม.	2.8	2539	แม่น้ำปิง	ยังไม่ถ่ายโอน	-	ใช้ได้
12	อ่างเก็บน้ำห้วยแก้ว	แม่แฝก	สันทราย	เชียงใหม่	19.042234	99.034	>2 ล้าน ลบ.ม.	2.18	2550	แม่น้ำปิง	ยังไม่ถ่ายโอน	-	ใช้ได้
13	อ่างเก็บน้ำคลองห้วยทราย	หนองบัวใต้	เมือง	ตาก	16.769028	99.110797	>2 ล้าน ลบ.ม.	2.2	2536	แม่น้ำปิง	ยังไม่ถ่ายโอน	-	ใช้ได้
14	อ่างเก็บน้ำห้วยบวกหลวง	หนองบัวเหนือ	เมือง	ตาก	16.950895	99.022802	>2 ล้าน ลบ.ม.	4	2541	แม่น้ำปิง	ยังไม่ถ่ายโอน	-	บกพร่อง
15	อ่างเก็บน้ำห้วยชะลาด	แม่สลิด	บ้านตาก	ตาก	17.141911	99.158964	>2 ล้าน ลบ.ม.	2.01	2533	แม่น้ำวัง	ยังไม่ถ่ายโอน	-	บกพร่อง
16	อ่างเก็บน้ำสองแควเหนือ	ยกกระบัตร	สามเงา	ตาก	17.353246	99.01769	>2 ล้าน ลบ.ม.	5	2526	แม่น้ำวัง	ยังไม่ถ่ายโอน	-	ใช้ได้
17	อ่างเก็บน้ำห้วยสองแควหลวง	ยกกระบัตร	สามเงา	ตาก	17.379243	99.009796	<2 ล้าน ลบ.ม.	1.88	2534	แม่น้ำวัง	ยังไม่ถ่ายโอน	-	ใช้ได้
18	อ่างเก็บน้ำห้วยคลองตะแบก	โป่งแดง	เมือง	ตาก	17.023661	99.346026	>2 ล้าน ลบ.ม.	2.98	2537	แม่น้ำยม	ยังไม่ถ่ายโอน	-	บกพร่อง
19	อ่างเก็บน้ำแม่นาเรือ	แม่นาเรือ	เมือง	พะเยา	19.095597	99.807206	>2 ล้าน ลบ.ม.	2.03	2529	โขงเหนือ	ยังไม่ถ่ายโอน	-	ใช้ได้
20	อ่างเก็บน้ำห้วยแม่ต๋ำ	น้ำแวน	เชียงคำ	พะเยา	19.448334	100.221733	>2 ล้าน ลบ.ม.	2.33	2530	โขงเหนือ	ยังไม่ถ่ายโอน	-	ใช้ได้
21	อ่างเก็บน้ำห้วยน้ำแวน	ทุ่งผาสุข	เชียงคำ	พะเยา	19.43602	100.27941	>2 ล้าน ลบ.ม.	3.87	2541	โขงเหนือ	ยังไม่ถ่ายโอน	-	ใช้ได้
22	อ่างเก็บน้ำห้วยสิงห์	ปง	ปง	พะเยา	19.077855	100.242864	>2 ล้าน ลบ.ม.	3.1	2540	แม่น้ำยม	ยังไม่ถ่ายโอน	-	ใช้ได้
23	อ่างเก็บน้ำห้วยแม่ตุ้ม	ท่าจำปี	เมือง	พะเยา	19.258048	99.768211	>2 ล้าน ลบ.ม.	3.12	2512	โขงเหนือ	ยังไม่ถ่ายโอน	-	ใช้ได้
24	อ่างเก็บน้ำแม่เหิน	ไหล่หิน	เกาะคา	ลำปาง	18.163179	99.287162	>2 ล้าน ลบ.ม.	2.03	2527	แม่น้ำวัง	ยังไม่ถ่ายโอน	-	ใช้ได้

อ่างเก็บน้ำขนาดกลางที่อยู่ในความรับผิดชอบของกรมทรัพยากรน้ำ

สำนักงานกรมทรัพยากรน้ำที่ 1

ลำดับ	ชื่ออ่างเก็บน้ำ	ตำบล	อำเภอ	จังหวัด	ละติจูด	ลองติจูด	ความจุ (ล้าน ลบ.ม.)	ความจุกักเก็บ (ล้าน ลบ.ม.)	ปีที่ก่อสร้าง	ลุ่มน้ำ	สถานะถ่ายโอน	ปีถ่ายโอน	สภาพการใช้งานปัจจุบัน
25	อ่างเก็บน้ำแม่ฮวก	ไหล่หิน	เกาะคา	ลำปาง	18.20044	99.286017	>2 ล้าน ลบ.ม.	3.57	2535	แม่น้ำวัง	ยังไม่ถ่ายโอน	-	ใช้ได้
26	อ่างเก็บน้ำแม่แสด	วังทรายคำ	วังเหนือ	ลำปาง	19.0646	99.64983	<2 ล้าน ลบ.ม.	1.98	2540	แม่น้ำวัง	ยังไม่ถ่ายโอน	-	ใช้ได้
27	อ่างเก็บน้ำศูนย์ราชการ จุดที่ 3	พระบาท	เมือง	ลำปาง	18.28324	99.546689	<2 ล้าน ลบ.ม.	0.72	2542	แม่น้ำวัง	ถ่ายโอน	2556	ใช้ได้
28	อ่างเก็บน้ำห้วยก้อด	ร่องเคาะ	วังเหนือ	ลำปาง	19.040027	99.59881	>2 ล้าน ลบ.ม.	2.4	2547	แม่น้ำวัง	ยังไม่ถ่ายโอน	-	ใช้ได้
29	อ่างเก็บน้ำแม่เทย	แม่ตืน	สี้	ลำพูน	17.982878	98.929044	>2 ล้าน ลบ.ม.	2.5	2547	แม่น้ำปิง	ยังไม่ถ่ายโอน	-	ใช้ได้
30	อ่างเก็บน้ำห้วยป่าซางอ่อน	ป่าพลู	บ้านโฮ่ง	ลำพูน	18.194142	98.918318	>2 ล้าน ลบ.ม.	2.77	2542	แม่น้ำปิง	ยังไม่ถ่ายโอน	-	ใช้ได้

ภาคผนวก 7

ศูนย์ผลิตและบริการน้ำดื่มสะอาด

ศูนย์ผลิตและบริการน้ำสะอาดตามหมู่บ้าน 2567

สำนักงานทรัพยากรน้ำที่ 1

ลำดับ	บ้าน	หมู่ที่	ตำบล	อำเภอ	จังหวัด	กำลังการผลิต
1	ศูนย์ผลิตน้ำดื่มสะอาด สปล.สาละวิน		ปางหมู	เมืองแม่ฮ่องสอน	แม่ฮ่องสอน	400ลิตร/ชั่วโมง (24ชม)
2	ศูนย์ผลิตน้ำดื่มสะอาด สอท.(เชียงแสน)		เวียง	เชียงแสน	เชียงราย	400ลิตร/ชั่วโมง (24ชม)
3	ศูนย์ผลิตน้ำดื่มสะอาด สอท.(เชียงใหม่)		สันโป่ง	แม่ริม	เชียงใหม่	400ลิตร/ชั่วโมง (24ชม)
4	ศูนย์ผลิตน้ำดื่มสะอาด สปล.กกและโขง		เวียง	เมืองเชียงราย	เชียงราย	400ลิตร/ชั่วโมง (24ชม)
5	ศูนย์ผลิตน้ำดื่มสะอาด สทน.1		บ่อแอ้ว	เมืองลำปาง	ลำปาง	400ลิตร/ชั่วโมง (24ชม)
6	ศูนย์ผลิตน้ำดื่มสะอาด สปล.ปิงล่าง		หนองปลิง	เมืองกำแพงเพชร	กำแพงเพชร	400ลิตร/ชั่วโมง (24ชม)
7	ศูนย์ผลิตน้ำดื่มสะอาด สอท. 2(เชียงราย)		บ้านดู่	เมืองเชียงราย	เชียงราย	400ลิตร/ชั่วโมง (24ชม)
8	บ้านขุนก๋อง	4	ทาแม่ลอบ	แม่ทา	ลำพูน	300ลิตร/ชั่วโมง (24ชม)
9	บ้านหลวงใหม่	6	ทาแม่ลอบ	แม่ทา	ลำพูน	300ลิตร/ชั่วโมง (24ชม)
10	บ้านปางเบาะ	4	ทุ่งข้าวพวง	เชียงดาว	เชียงใหม่	300ลิตร/ชั่วโมง (24ชม)
11	บ้านห้วยปุ้ม	13	ร่มเย็น	เชียงคำ	พะเยา	300ลิตร/ชั่วโมง (24ชม)
12	บ้านห้วยเดื่อ	13	ร่มเย็น	เชียงคำ	พะเยา	300ลิตร/ชั่วโมง (24ชม)
13	บ้านสันติสุข	7	ขุนควร	ปง	พะเยา	300ลิตร/ชั่วโมง (24ชม)
14	บ้านน้ำคะ	6	ผาช้างน้อย	ปง	พะเยา	300ลิตร/ชั่วโมง (24ชม)
15	บ้านห้วยเฟือง	4	ผาช้างน้อย	ปง	พะเยา	300ลิตร/ชั่วโมง (24ชม)
16	บ้านน้ำต้ม	4	ผาช้างน้อย	ปง	พะเยา	300ลิตร/ชั่วโมง (24ชม)
17	บ้านห้วยกอก	2	ผาช้างน้อย	ปง	พะเยา	300ลิตร/ชั่วโมง (24ชม)
18	บ้านสะนามใต้	2	ผาช้างน้อย	ปง	พะเยา	300ลิตร/ชั่วโมง (24ชม)
19	บ้านสะนามเหนือ	2	ผาช้างน้อย	ปง	พะเยา	300ลิตร/ชั่วโมง (24ชม)
20	บ้านห้วยเอี๋ยน	2	ผาช้างน้อย	ปง	พะเยา	300ลิตร/ชั่วโมง (24ชม)
21	บ้านน้ำปุก	2	ผาช้างน้อย	ปง	พะเยา	300ลิตร/ชั่วโมง (24ชม)
22	บ้านแม่ลามาน้อย	8	แม่สามแลบ	สบเมย	แม่ฮ่องสอน	300ลิตร/ชั่วโมง (24ชม)
23	ปางชาง	4	วาวี	แม่สรวย	เชียงราย	300ลิตร/ชั่วโมง (24ชม)
24	ปางต้นผึ้ง	5	แม่พริก	แม่สรวย	เชียงราย	300ลิตร/ชั่วโมง (24ชม)
25	ปางกลาง	4	แม่พริก	แม่สรวย	เชียงราย	300ลิตร/ชั่วโมง (24ชม)
26	ใหม่พัฒนา	25	วาวี	แม่สรวย	เชียงราย	300ลิตร/ชั่วโมง (24ชม)
27	ปางชมภู	9	ท่าก๊อ	แม่สรวย	เชียงราย	300ลิตร/ชั่วโมง (24ชม)
28	ห้วยโต้ง	10	ป่าจิ้ว	เวียงป่าเป้า	เชียงราย	300ลิตร/ชั่วโมง (24ชม)
29	ห้วยตีนตั้ง	7	ทุ่งข้าวพวง	เชียงดาว	เชียงใหม่	300ลิตร/ชั่วโมง (24ชม)
30	แม่กอน	2	ทุ่งข้าวพวง	เชียงดาว	เชียงใหม่	300ลิตร/ชั่วโมง (24ชม)
31	ห้วยไส้	7	เมืองนะ	เชียงดาว	เชียงใหม่	300ลิตร/ชั่วโมง (24ชม)
32	ปางเบาะ	4	ทุ่งข้าวพวง	เชียงดาว	เชียงใหม่	300ลิตร/ชั่วโมง (24ชม)
33	ป่าหวาย	3	คีรีราษฎร์	พบพระ	ตาก	300ลิตร/ชั่วโมง (24ชม)
34	ป่าคา	4	คีรีราษฎร์	พบพระ	ตาก	300ลิตร/ชั่วโมง (24ชม)
35	ใหม่ยอดคีรี	10	คีรีราษฎร์	พบพระ	ตาก	300ลิตร/ชั่วโมง (24ชม)
36	อุดมทรัพย์	8	หินดาต	ปางศิลาทอง	กำแพงเพชร	300ลิตร/ชั่วโมง (24ชม)
37	ปางมะละกอ	3	ปางตาไว	ปางศิลาทอง	กำแพงเพชร	300ลิตร/ชั่วโมง (24ชม)
38	สุขสวรรค์	13	คลองลานพัฒนา	คลองลาน	กำแพงเพชร	300ลิตร/ชั่วโมง (24ชม)

ศูนย์ผลิตและบริการน้ำสะอาดตามหมู่บ้าน 2567

สำนักงานทรัพยากรน้ำที่ 1

ลำดับ	บ้าน	หมู่ที่	ตำบล	อำเภอ	จังหวัด	กำลังการผลิต
39	แม่เจี้ยว	10	สบเปิง	แม่แตง	เชียงใหม่	300ลิตร/ชั่วโมง (24ชม)
40	เอียก	10	ป่าแป๋	แม่แตง	เชียงใหม่	300ลิตร/ชั่วโมง (24ชม)
41	บ้านห้วยน้ำกืน	19	วาวี	แม่สรวย	เชียงราย	300ลิตร/ชั่วโมง (24ชม)
42	บ้านเลาสิบ	3	แม่สลองนอก	แม่ฟ้าหลวง	เชียงราย	300ลิตร/ชั่วโมง (24ชม)
43	บ้านกิ่วสะไต	19	ป่าตึง	แม่จัน	เชียงราย	300ลิตร/ชั่วโมง (24ชม)
44	บ้านอาแบ	7	แม่สลองนอก	แม่ฟ้าหลวง	เชียงราย	300ลิตร/ชั่วโมง (24ชม)
45	บ้านอาแหละ	2	แม่สลองนอก	แม่ฟ้าหลวง	เชียงราย	300ลิตร/ชั่วโมง (24ชม)
46	บ้านแสนเมืองโก	1	เทอดไทย	แม่ฟ้าหลวง	เชียงราย	300ลิตร/ชั่วโมง (24ชม)
47	บ้านขาแหย่ง	2	เทอดไทย	แม่ฟ้าหลวง	เชียงราย	300ลิตร/ชั่วโมง (24ชม)
48	บ้านจะทอ	2	เทอดไทย	แม่ฟ้าหลวง	เชียงราย	300ลิตร/ชั่วโมง (24ชม)
49	บ้านแม่คำน้อย	18	เทอดไทย	แม่ฟ้าหลวง	เชียงราย	300ลิตร/ชั่วโมง (24ชม)
50	บ้านแสนใหม่	19	ป่าตึง	แม่จัน	เชียงราย	300ลิตร/ชั่วโมง (24ชม)
51	บ้านอมสูง	11	บ้านทับ	แม่แจ่ม	เชียงใหม่	300ลิตร/ชั่วโมง (24ชม)
52	บ้านเคาะท่า	7	บ้านทับ	แม่แจ่ม	เชียงใหม่	300ลิตร/ชั่วโมง (24ชม)
53	บ้านแม่แอบ	7	บ้านทับ	แม่แจ่ม	เชียงใหม่	300ลิตร/ชั่วโมง (24ชม)
54	บ้านแม่แอบใน	7	บ้านทับ	แม่แจ่ม	เชียงใหม่	300ลิตร/ชั่วโมง (24ชม)
55	บ้านแม่ขี้มูกน้อย	13	บ้านทับ	แม่แจ่ม	เชียงใหม่	300ลิตร/ชั่วโมง (24ชม)
56	บ้านอมแรด	8	บ้านทับ	แม่แจ่ม	เชียงใหม่	300ลิตร/ชั่วโมง (24ชม)
57	บ้านมืดหลอง	2	บ้านทับ	แม่แจ่ม	เชียงใหม่	300ลิตร/ชั่วโมง (24ชม)
58	บ้านถวน	10	บ้านทับ	แม่แจ่ม	เชียงใหม่	300ลิตร/ชั่วโมง (24ชม)
59	บ้านเซโดซา	9	ปางหินฝน	แม่แจ่ม	เชียงใหม่	300ลิตร/ชั่วโมง (24ชม)
60	บ้านห้วยวอก	12	บ้านทับ	แม่แจ่ม	เชียงใหม่	300ลิตร/ชั่วโมง (24ชม)
61	บ้านแม่แฮใน	3	ปางหินฝน	แม่แจ่ม	เชียงใหม่	300ลิตร/ชั่วโมง (24ชม)
62	บ้านแม่ปิคี	3	ปางหินฝน	แม่แจ่ม	เชียงใหม่	300ลิตร/ชั่วโมง (24ชม)
63	บ้านกองบอดใต้	11	ปางหินฝน	แม่แจ่ม	เชียงใหม่	300ลิตร/ชั่วโมง (24ชม)
64	บ้านสามสบบน	1	ท่าผา	แม่แจ่ม	เชียงใหม่	300ลิตร/ชั่วโมง (24ชม)
65	บ้านนาฮ่องใต้	10	แม่ศึก	แม่แจ่ม	เชียงใหม่	300ลิตร/ชั่วโมง (24ชม)
66	บ้านสบจอกนาฮ่องใต้	10	แม่ศึก	แม่แจ่ม	เชียงใหม่	300ลิตร/ชั่วโมง (24ชม)
67	บ้านโป่งขนุน	15	แม่ศึก	แม่แจ่ม	เชียงใหม่	300ลิตร/ชั่วโมง (24ชม)
68	บ้านป่ากล้วย	14	แม่สอย	จอมทอง	เชียงใหม่	300ลิตร/ชั่วโมง (24ชม)
69	บ้านห้วยน้ำริน	15	เชียงดาว	เชียงดาว	เชียงใหม่	300ลิตร/ชั่วโมง (24ชม)
70	บ้านห้วยจะค่าน	9	ปิงโค้ง	เชียงดาว	เชียงใหม่	300ลิตร/ชั่วโมง (24ชม)
71	บ้านแม่ช้าย	13	แม่นะ	เชียงดาว	เชียงใหม่	300ลิตร/ชั่วโมง (24ชม)
72	บ้านปางมะนาว	11	ปางมะค่า	ขาณุวรลักษบุรี	กำแพงเพชร	300ลิตร/ชั่วโมง (24ชม)
73	บ้านป่าบงงามบน	15	ป่าตึง	แม่จัน	เชียงราย	300ลิตร/ชั่วโมง (24ชม)
74	บ้านโลจังชน	1	แม่สลองนอก	แม่ฟ้าหลวง	เชียงราย	300ลิตร/ชั่วโมง (24ชม)
75	บ้านวะโดโกร	12	แม่สอง	ท่าสองยาง	ตาก	300ลิตร/ชั่วโมง (24ชม)
76	บ้านแม่ระเมิง	8	แม่สอง	ท่าสองยาง	ตาก	300ลิตร/ชั่วโมง (24ชม)

ศูนย์ผลิตและบริการน้ำสะอาดตามหมู่บ้าน 2567

สำนักงานทรัพยากรน้ำที่ 1

ลำดับ	บ้าน	หมู่ที่	ตำบล	อำเภอ	จังหวัด	กำลังการผลิต
77	บ้านหนองปลาไหล	8	เชียงทอง	วังเจ้า	ตาก	300ลิตร/ชั่วโมง (24ชม)
78	บ้านเด่นวัวน้ำทิพย์	12	เชียงทอง	วังเจ้า	ตาก	300ลิตร/ชั่วโมง (24ชม)
79	บ้านครองราชย์	9	เชียงทอง	วังเจ้า	ตาก	300ลิตร/ชั่วโมง (24ชม)
80	บ้านปู่คำ-ห้วยแห้ง	10	แม่สามแลบ	สบเมย	แม่ฮ่องสอน	300ลิตร/ชั่วโมง (24ชม)
81	บ้านเลโค๊ะ	1	สบเมย	สบเมย	แม่ฮ่องสอน	300ลิตร/ชั่วโมง (24ชม)
82	บ้านห้วยน้ำใส	9	สบเมย	สบเมย	แม่ฮ่องสอน	300ลิตร/ชั่วโมง (24ชม)
83	บ้านแม่ลามาหลวง	7	สบเมย	สบเมย	แม่ฮ่องสอน	300ลิตร/ชั่วโมง (24ชม)
84	บ้านปางมะนาว	11	ปางมะค่า	ขาณุวรลักษบุรี	กำแพงเพชร	300ลิตร/ชั่วโมง (24ชม)
85	บ้านโลจังชน	1	แม่สลอง	แม่ฟ้าหลวง	เชียงราย	300ลิตร/ชั่วโมง (24ชม)
86	บ้านป่าบงงามบน	15	ป่าตึง	แม่จัน	เชียงราย	300ลิตร/ชั่วโมง (24ชม)
87	บ้านป่ากล้วย	14	แม่สอย	จอมทอง	เชียงใหม่	300ลิตร/ชั่วโมง (24ชม)
88	บ้านห้วยน้ำริน	15	เชียงดาว	เชียงดาว	เชียงใหม่	300ลิตร/ชั่วโมง (24ชม)
89	บ้านห้วยจะค่าน	9	ปิงโค้ง	เชียงดาว	เชียงใหม่	300ลิตร/ชั่วโมง (24ชม)
90	บ้านแม่ช้าย	13	แม่นะ	เชียงดาว	เชียงใหม่	300ลิตร/ชั่วโมง (24ชม)
91	บ้านสามสบบน	1	ท่าผา	แม่แจ่ม	เชียงใหม่	300ลิตร/ชั่วโมง (24ชม)
92	บ้านมืดหลอง	2	บ้านทับ	แม่แจ่ม	เชียงใหม่	300ลิตร/ชั่วโมง (24ชม)
93	บ้านอมสูง	11	บ้านทับ	แม่แจ่ม	เชียงใหม่	300ลิตร/ชั่วโมง (24ชม)
94	บ้านเคาะท่า	7	บ้านทับ	แม่แจ่ม	เชียงใหม่	300ลิตร/ชั่วโมง (24ชม)
95	บ้านแม่แอบ	7	บ้านทับ	แม่แจ่ม	เชียงใหม่	300ลิตร/ชั่วโมง (24ชม)
96	บ้านแม่แอบใน	7	บ้านทับ	แม่แจ่ม	เชียงใหม่	300ลิตร/ชั่วโมง (24ชม)
97	บ้านอมแรด	8	บ้านทับ	แม่แจ่ม	เชียงใหม่	300ลิตร/ชั่วโมง (24ชม)
98	บ้านถวน	10	บ้านทับ	แม่แจ่ม	เชียงใหม่	300ลิตร/ชั่วโมง (24ชม)
99	บ้านห้วยวอก	12	บ้านทับ	แม่แจ่ม	เชียงใหม่	300ลิตร/ชั่วโมง (24ชม)
100	บ้านแม่ขี้มูกน้อย	13	บ้านทับ	แม่แจ่ม	เชียงใหม่	300ลิตร/ชั่วโมง (24ชม)
101	บ้านแม่แฮใน	3	ปางหินฝน	แม่แจ่ม	เชียงใหม่	300ลิตร/ชั่วโมง (24ชม)
102	บ้านแม่ปิคี	3	ปางหินฝน	แม่แจ่ม	เชียงใหม่	300ลิตร/ชั่วโมง (24ชม)
103	บ้านเขโดซา	9	ปางหินฝน	แม่แจ่ม	เชียงใหม่	300ลิตร/ชั่วโมง (24ชม)
104	บ้านกองบอดใต้	11	ปางหินฝน	แม่แจ่ม	เชียงใหม่	300ลิตร/ชั่วโมง (24ชม)
105	บ้านนาฮ่องใต้	10	แม่ศึก	แม่แจ่ม	เชียงใหม่	300ลิตร/ชั่วโมง (24ชม)
106	บ้านสบจอกนาฮ่องใต้	10	แม่ศึก	แม่แจ่ม	เชียงใหม่	300ลิตร/ชั่วโมง (24ชม)
107	บ้านโป่งขนุน	15	ตำบลแม่ศึก	แม่แจ่ม	เชียงใหม่	300ลิตร/ชั่วโมง (24ชม)
108	บ้านวะโดโกร	12	แม่สอง	ท่าสองยาง	ตาก	300ลิตร/ชั่วโมง (24ชม)
109	บ้านแม่ระเมิง	8	แม่สอง	ท่าสองยาง	ตาก	300ลิตร/ชั่วโมง (24ชม)
110	บ้านหนองปลาไหล	8	เชียงทอง	วังเจ้า	ตาก	300ลิตร/ชั่วโมง (24ชม)
111	บ้านเด่นวัวน้ำทิพย์	12	เชียงทอง	วังเจ้า	ตาก	300ลิตร/ชั่วโมง (24ชม)
112	บ้านครองราชย์	9	เชียงทอง	วังเจ้า	ตาก	300ลิตร/ชั่วโมง (24ชม)
113	บ้านปู่คำ-ห้วยแห้ง	10	แม่สามเลบ	สบเมย	แม่ฮ่องสอน	300ลิตร/ชั่วโมง (24ชม)
114	บ้านเลโค๊ะ	1	สบเมย	สบเมย	แม่ฮ่องสอน	300ลิตร/ชั่วโมง (24ชม)

ศูนย์ผลิตและบริการน้ำสะอาดตามหมู่บ้าน 2567

สำนักงานทรัพยากรน้ำที่ 1

ลำดับ	บ้าน	หมู่ที่	ตำบล	อำเภอ	จังหวัด	กำลังการผลิต
115	บ้านห้วยน้ำใส	9	สบเมย	สบเมย	แม่ฮ่องสอน	300ลิตร/ชั่วโมง (24ชม)
116	บ้านแม่ลามาหลวง	7	ตำบลสบเมย	สบเมย	แม่ฮ่องสอน	300ลิตร/ชั่วโมง (24ชม)
117	ห้วยน้ำริน		ปิงโค้ง	เชียงดาว	เชียงใหม่	300ลิตร/ชั่วโมง (24ชม)
118	กองบอด		ปางหินฝน	แม่แจ่ม	เชียงใหม่	300ลิตร/ชั่วโมง (24ชม)
119	สันปูเลย		ปางหินฝน	แม่แจ่ม	เชียงใหม่	300ลิตร/ชั่วโมง (24ชม)
120	ผาแตก		สบเปิง	แม่แตง	เชียงใหม่	300ลิตร/ชั่วโมง (24ชม)
121	แม่น้ำแขม		ป่าแป๋	แม่แตง	เชียงใหม่	300ลิตร/ชั่วโมง (24ชม)
122	ดอยปุย		สุเทพ	เมืองเชียงใหม่	เชียงใหม่	300ลิตร/ชั่วโมง (24ชม)
123	แม่สายนาเลา		โหล่งขอด	พร้าว	เชียงใหม่	300ลิตร/ชั่วโมง (24ชม)
124	ปางมะโอ		แม่นะ	เชียงดาว	เชียงใหม่	300ลิตร/ชั่วโมง (24ชม)
125	ปางแดงใน		เชียงดาว	เชียงดาว	เชียงใหม่	300ลิตร/ชั่วโมง (24ชม)
126	ห้วยเป้า		ทุ่งข้าวพวง	เชียงดาว	เชียงใหม่	300ลิตร/ชั่วโมง (24ชม)
127	ป่ากล้วย		แม่สอย	จอมทอง	เชียงใหม่	300ลิตร/ชั่วโมง (24ชม)
128	แม่มะลอ		แม่นาจร	แม่แจ่ม	เชียงใหม่	300ลิตร/ชั่วโมง (24ชม)
129	ปางหินฝน		ปางหินฝน	แม่แจ่ม	เชียงใหม่	300ลิตร/ชั่วโมง (24ชม)
130	แม่หลองหลวง		สบโขง	อมก๋อย	เชียงใหม่	300ลิตร/ชั่วโมง (24ชม)
131	แม่เจี๊ยวบน		สบเปิง	แม่แตง	เชียงใหม่	300ลิตร/ชั่วโมง (24ชม)
132	ปางมะกล้วย		ป่าแป๋	แม่แตง	เชียงใหม่	300ลิตร/ชั่วโมง (24ชม)
133	แม่สายป่าเมี่ยง		โหล่งขอด	พร้าว	เชียงใหม่	300ลิตร/ชั่วโมง (24ชม)
134	ปางห้วยตาด		อินทขิล	แม่แตง	เชียงใหม่	300ลิตร/ชั่วโมง (24ชม)
135	ห้วยปง		แม่นะ	เชียงดาว	เชียงใหม่	300ลิตร/ชั่วโมง (24ชม)
136	ผาลาย		เชียงดาว	เชียงดาว	เชียงใหม่	300ลิตร/ชั่วโมง (24ชม)
137	ท่าขี้เหล็ก		เชียงดาว	เชียงดาว	เชียงใหม่	300ลิตร/ชั่วโมง (24ชม)
138	แม่กอนใน		ทุ่งข้าวพวง	เชียงดาว	เชียงใหม่	300ลิตร/ชั่วโมง (24ชม)
139	ปางมะละกอ		ปางตาไว	ปางศิลาทอง	กำแพงเพชร	300ลิตร/ชั่วโมง (24ชม)

รายชื่อผู้แทน/คณะผู้จัดทำ

ที่ปรึกษาคณะทำงาน

นายพงศ์พัฒน์ เสมอคำ	ผู้อำนวยการกองวิเคราะห์และประเมินสถานการณ์น้ำ
นายยิ่งยง ลิคะสิริ	ผู้อำนวยการส่วนประสานการปฏิบัติงานในภาวะน้ำท่วม
นายธนากร แสนวงษ์	ผู้อำนวยการส่วนประสานการปฏิบัติงานในภาวะน้ำแล้ง
นายเฉลิมชนม์ ช่ออินทร์	ผู้อำนวยการส่วนพัฒนาข้อมูล
นางสาวภัสสร ปราบริปู	ผู้อำนวยการส่วนแผนงานและประเมินผล
นางสาวประไพ บรรทัดจันทร์	ผู้อำนวยการส่วนอำนวยการ

คณะทำงาน

นางสาวศิริรัตน์ พูนมา	นักวิเคราะห์นโยบายและแผนชำนาญการพิเศษ
นางสาวปุณยวีร์ สวรรยาพานิช	วิศวกรโยธาชำนาญการ
นายจิรวัฒน์ ประชีพฉาย	วิศวกรโยธาชำนาญการ
นายธนัช สระประเทศ	นักวิเคราะห์นโยบายและแผนชำนาญการ
นางสาวพัชรพรรณ บำรุงพาณิชย์	วิศวกรโยธาปฏิบัติการ
นายนกิ๊บ อาแวโด	วิศวกรโยธาปฏิบัติการ
นางสาวเรวดี ทองรักษ์	นักวิเคราะห์นโยบายและแผนปฏิบัติการ
ว่าที่ ร.ต.วัชรภัทร จันทนธนบดี	นักวิเคราะห์นโยบายและแผนปฏิบัติการ

แผนปฏิบัติการบรรเทาภาวะน้ำแล้ง 1 พฤศจิกายน 2567 – 30 เมษายน 2568

กองวิเคราะห์และประเมินสถานการณ์น้ำ
กรมทรัพยากรน้ำ
180/3 ถนนพระรามที่ 6 แขวงพญาไท
เขตพญาไท กรุงเทพ
10400

ติดต่อ

โทรศัพท์ 0 2271 6000 ต่อ 6407
โทรสาร : 0 2298 6629
อีเมล์ : mekhala@dwr.mail.go.th
เว็บไซต์ : mekhala.dwr.go.th

จัดทำโดย

กองวิเคราะห์และประเมินสถานการณ์น้ำ

กรมทรัพยากรน้ำ