



แผนปฏิบัติการ บรรเทาภาวะน้ำท่วม รายจังหวัด

1 พฤษภาคม - 31 ตุลาคม 2567

ลำปาง ลำพูน
กำแพงเพชร
แม่ฮ่องสอน
เชียงใหม่
เชียงราย
พะเยา
ตาก



จัดทำโดย

กองวิเคราะห์และประเมินสถานการณ์น้ำ
กรมทรัพยากรน้ำ






แผนปฏิบัติการบรรเทาภาวะน้ำท่วม

ในพื้นที่จังหวัดกำแพงเพชร เชียงราย เชียงใหม่ ตาก พะเยา
แม่ฮ่องสอน ลำปาง และลำพูน

กองวิเคราะห์และประเมินสถานการณ์น้ำ กรมทรัพยากรน้ำ
มิถุนายน 2567



กิตติกรรมประกาศ

แผนปฏิบัติการบรรเทาภาวะน้ำท่วม พ.ศ. 2567 ของกรมทรัพยากรน้ำ ฉบับนี้ สำเร็จได้ด้วยดี ด้วยความร่วมมือระหว่างกองวิเคราะห์และประเมินสถานการณ์น้ำ และสำนักงานทรัพยากรน้ำที่ 1-11 ที่ได้ให้การสนับสนุนข้อมูลต่างๆ เป็นอย่างดี ตลอดจนอำนวยความสะดวกในการติดต่อประสานงาน เป็นผลให้การจัดทำแผนปฏิบัติการบรรเทาภาวะน้ำท่วม ของกรมทรัพยากรน้ำ สำเร็จลุล่วงตามวัตถุประสงค์

กองวิเคราะห์และประเมินสถานการณ์น้ำ ขอขอบคุณเจ้าหน้าที่สำนักงานทรัพยากรน้ำที่ 1-11 ทุกท่านที่ได้ให้ความร่วมมือเป็นอย่างดี และหวังเป็นอย่างยิ่งว่าแผนปฏิบัติการบรรเทาภาวะน้ำท่วม พ.ศ. 2567 ฉบับนี้ จะเป็นประโยชน์ต่อเจ้าหน้าที่สำนักงานทรัพยากรน้ำที่ 1-11 และหน่วยงานที่เกี่ยวข้อง เพื่อนำไปใช้ประโยชน์ต่อไป

กรมทรัพยากรน้ำ

มิถุนายน 2567

คำนำ

ตามมติคณะรัฐมนตรีเมื่อวันที่ 4 มิถุนายน 2567 รับทราบและเห็นชอบมาตรการรับมือ
ฤดูฝน ปี 2567 โดยให้หน่วยงานที่เกี่ยวข้องดำเนินการจัดทำแผนปฏิบัติการภายใต้มาตรการดังกล่าว
เพื่อรองรับสถานการณ์น้ำได้อย่างมีประสิทธิภาพ โดยมาตรการที่ 3 ได้มอบหมายให้กรมทรัพยากรน้ำ
เตรียมความพร้อมเครื่องจักรเครื่องมือ อาคารชลศาสตร์ ระบบระบายน้ำ โทรมมาตร บุคลากรประจำ
พื้นที่เสี่ยง และศูนย์อพยพให้สามารถรองรับสถานการณ์ในช่วงน้ำหลากและฝนทิ้งช่วง

ดังนั้น กรมทรัพยากรน้ำจึงได้จัดทำแผนปฏิบัติการบรรเทาภาวะน้ำท่วม พ.ศ. 2567
ของกรมทรัพยากรน้ำ นำเสนอแบ่งออกเป็น 3 ส่วน ได้แก่ ส่วนที่ 1 เกริ่นนำ ส่วนที่ 2 การวิเคราะห์และ
ความพร้อม และส่วนที่ 3 แผนปฏิบัติการฯ เพื่อเป็นการเตรียมความพร้อมในการกำหนดแผนงาน
และมาตรการเชิงปฏิบัติด้านการบรรเทาภาวะวิกฤติในแต่ละพื้นที่ โดยแผนปฏิบัติการฯ ฉบับนี้
มีวัตถุประสงค์ เพื่อให้เจ้าหน้าที่ของกรมทรัพยากรน้ำและผู้ที่เกี่ยวข้อง ทราบถึงกระบวนการปฏิบัติงาน
การเตรียมความพร้อมด้านต่างๆ และแผนปฏิบัติการบรรเทาภาวะน้ำท่วม รวมทั้งรายชื่อเจ้าหน้าที่ใน
การติดต่อประสานงานของสำนักงานทรัพยากรน้ำ

กรมทรัพยากรน้ำขอขอบคุณ กองวิเคราะห์และประเมินสถานการณ์น้ำ สำนักงาน
ทรัพยากรน้ำที่ 1 และหน่วยงานภายในทุกหน่วยงานของกรมทรัพยากรน้ำในการรวบรวมข้อมูลด้าน
ต่างๆ จึงทำให้แผนปฏิบัติการบรรเทาภาวะน้ำท่วม พ.ศ.2567 ฉบับนี้ สำเร็จด้วยดี และเป็นไปตาม
วัตถุประสงค์ที่ได้กำหนดไว้ หากมีข้อเสนอแนะอื่นที่เป็นประโยชน์ต่อการจัดทำแผนปฏิบัติการบรรเทา
ภาวะน้ำท่วมของกรมทรัพยากรน้ำ ขอให้เสนอแนะมาได้ที่กองวิเคราะห์และประเมินสถานการณ์น้ำ
จักขอบคุณยิ่ง

กองวิเคราะห์และประเมินสถานการณ์น้ำ กรมทรัพยากรน้ำ

มิถุนายน 2567

สารบัญ

	หน้า
สารบัญ	(1)
สารบัญตาราง	(2)
สารบัญรูป	(3)
ส่วนที่ 1 เกริ่นนำ	1
1.1 บทนำ	2
1.2 วัตถุประสงค์	3
1.3 ประโยชน์ที่ได้รับ	3
1.4 สรุปผลการดำเนินการให้ความช่วยเหลือ ของสำนักงานทรัพยากรน้ำที่ 1	4
ส่วนที่ 2 การวิเคราะห์และความพร้อม	7
2.1 ข้อมูลเชิงพื้นที่และการวิเคราะห์	8
2.2 ข้อมูลความพร้อมด้านอุปกรณ์/เครื่องมือ/อาคารชลศาสตร์	16
2.3 ข้อมูลความพร้อมด้านบุคลากร	31
ส่วนที่ 3 แผนปฏิบัติการฯ	37
3.1 แผนปฏิบัติการบรรเทาภาวะน้ำท่วม	37
ภาคผนวก 1 การวิเคราะห์พื้นที่เสี่ยงน้ำท่วม ในขอบเขตสำนักงานทรัพยากรน้ำที่ 1	
ภาคผนวก 2 ความพร้อมด้านสถานีตรวจวัดสถานการณ์น้ำ (สถานี Early Warning)	
ภาคผนวก 3 ความพร้อมด้านสถานีตรวจวัดสถานการณ์น้ำ (โทรมาตร และกล้อง CCTV)	
ภาคผนวก 4 ความพร้อมด้านสถานีตรวจวัดสถานการณ์น้ำ (สถานีอุตุ-อุทกวิทยา)	
ภาคผนวก 5 ความพร้อมด้านสถานีตรวจวัดสถานการณ์น้ำ (สถานีตรวจวัดแหล่งน้ำขนาดเล็ก)	
ภาคผนวก 6 ความพร้อมด้านความมั่นคงของอ่างเก็บน้ำ	
ภาคผนวก 7 ศูนย์ผลิตและบริการน้ำดื่มสะอาด	

สารบัญตาราง

	หน้า
ตาราง 1 ผลการให้ความช่วยเหลือพื้นที่ประสบปัญหาอุทกภัยย้อนหลัง 7 ปี ตั้งแต่ ปี พ.ศ. 2560 – 2566	5
ตาราง 2 สรุปงบประมาณที่ได้รับการจัดสรร ย้อนหลัง 11 ปี ตั้งแต่ ปี พ.ศ. 2556 – 2566	6
ตาราง 3 ข้อมูลพื้นที่เสี่ยงภัยน้ำท่วม จาก 6 ฐานข้อมูล	10
ตาราง 4 กลุ่มชั้นข้อมูลในการวิเคราะห์พื้นที่เสี่ยงภัยน้ำท่วม	11
ตาราง 5 (1) พื้นที่เสี่ยงน้ำท่วมมาก จำนวน 6 จังหวัด 21 อำเภอ	12
ตาราง 6 (2) พื้นที่เสี่ยงน้ำท่วมปานกลาง จำนวน 8 จังหวัด 89 อำเภอ	13
ตาราง 7 (3) พื้นที่เสี่ยงภัยน้ำท่วมน้อย จำนวน 8 จังหวัด 100 อำเภอ	14
ตาราง 8 ความพร้อมด้านสถานีตรวจวัดสถานการณ์น้ำ ของสำนักงานทรัพยากรน้ำที่ 1	24
ตาราง 9 ความพร้อมด้านอุปกรณ์และเครื่องมือ	26
ตาราง 10 ความพร้อมด้านความมั่นคงของอ่างเก็บน้ำ	27
ตาราง 11 ศูนย์ผลิตและบริการน้ำดื่มสะอาด	29
ตาราง 12 เจ้าหน้าที่ด้านเฝ้าระวังสถานการณ์ด้านภาวะน้ำท่วมและภาวะน้ำแล้ง จำนวน 15 ราย	32
ตาราง 13 เจ้าหน้าที่ด้านการปฏิบัติงานเชิงพื้นที่รายจังหวัด จำนวน 49 ราย	33
ตาราง 14 รายชื่อเจ้าหน้าที่ส่วนกลางในการติดตามสถานการณ์ด้านภาวะน้ำท่วมและภาวะน้ำแล้ง	36
ตาราง 15 ตำแหน่งจุดติดตั้งเครื่องสูบน้ำช่วยเหลือน้ำท่วม	38

สารบัญรูป

	หน้า
รูป 1 ผลการให้ความช่วยเหลือพื้นที่ประสบปัญหาอุทกภัยตั้งแต่ ปี พ.ศ. 2560 – 2566	5
รูป 2 สรุบบประมาณที่ได้รับการจัดสรร ย้อนหลัง 11 ปี ตั้งแต่ ปี พ.ศ. 2556 – 2566	6
รูป 3 พื้นที่รับผิชอบของสำนักงานทรัพยากรน้ำที่ 1	9
รูป 4 พื้นที่เสี่ยงน้ำท่วมในขอบเขตของสำนักงานทรัพยากรน้ำที่ 1	15
รูป 5 Webpage ระบบเตือนภัยล่วงหน้า (Early Warning system)	17
รูป 6 ระบบติดตามสถานการณ์น้ำทางไกลอัตโนมัติหรือระบบโทรมาตร	19
รูป 7 ระบบโทรมาตร ของกรมทรัพยากรน้ำ	19
รูป 8 Webpage ระบบกล้องโทรทัศน์วงจรปิด	20
รูป 9 การพัฒนาระบบฐานข้อมูลการจัดเก็บและบริการข้อมูลอุทกวิทยา (IS Hydro)	21
รูป 10 Webpage ข้อมูลอุตุ-อุทกวิทยา ของกรมทรัพยากรน้ำ	21
รูป 11 Webpage ระบบตรวจวัดปริมาณน้ำเก็บกักในแหล่งน้ำขนาดเล็ก	23
รูป 12 ความพร้อมด้านสถานีตรวจวัดสถานการณ์น้ำ ของสำนักงานทรัพยากรน้ำที่ 1	25
รูป 13 ตำแหน่งโครงการพัฒนาแหล่งน้ำประเภทอ่างเก็บน้ำในเขตพื้นที่ความรับผิดชอบ ของสำนักงานทรัพยากรน้ำที่ 1	28
รูป 14 ตำแหน่งศูนย์ผลิตน้ำสะอาดช่วยเหลือพื้นที่เสี่ยงภัยแล้งในเขตพื้นที่ความรับผิดชอบ ของสำนักงานทรัพยากรน้ำที่ 1	30
รูป 15 ตำแหน่งจุดติดตั้งเครื่องสูบน้ำช่วยเหลือน้ำท่วม ในเขตพื้นที่ความรับผิดชอบ ของสำนักงานทรัพยากรน้ำที่ 1	39



ส่วนที่ 1 เกริ่นนำ

1.1 บทนำ

1.2 วัตถุประสงค์

1.3 ประโยชน์ที่ได้รับ

1.4 สรุปผลการดำเนินการให้ความช่วยเหลือของสำนักงานทรัพยากรน้ำที่ 1

1.1 บทนำ

กรมทรัพยากรน้ำ ในฐานะที่เป็นหน่วยงานปฏิบัติในสังกัดกระทรวงทรัพยากรธรรมชาติและสิ่งแวดล้อม มีภารกิจรับผิดชอบเกี่ยวกับทรัพยากรน้ำผิวดินในพื้นที่นอกเขตชลประทาน/พื้นที่เกษตรน้ำฝน จำนวน 117 ล้านไร่ ซึ่งศักยภาพด้านทรัพยากรน้ำของพื้นที่จะขึ้นอยู่กับปริมาณฝนที่ตกในพื้นที่เป็นหลัก เนื่องจากไม่มีแหล่งเก็บกักน้ำขนาดใหญ่และระบบชลประทาน ที่จะใช้สามารถควบคุมปริมาณน้ำและการใช้น้ำของพื้นที่ได้ ทำให้พื้นที่นอกเขตชลประทาน ต้องเผชิญเหตุกับปัญหาภัยพิบัติอันเกิดจากน้ำ ไม่ว่าจะเป็นปัญหาภาวะน้ำท่วมและปัญหาภาวะน้ำแล้ง และเนื่องจากปัจจัยของการเกิดเหตุวิกฤติน้ำในพื้นที่นอกเขตชลประทานไม่สามารถควบคุมได้ การเตรียมความพร้อมในการเผชิญเหตุจึงเป็นสิ่งสำคัญ เพื่อให้หน่วยงานมีความพร้อมในการช่วยเหลือประชาชนที่ได้รับความเดือดร้อนจากปัญหาวิกฤติน้ำได้อย่างมีประสิทธิภาพ ซึ่งกรมทรัพยากรน้ำ ได้รับการจัดสรรงบประมาณในการบริหารจัดการเพื่อรองรับสภาวะวิกฤติน้ำ ตั้งแต่ปีงบประมาณ พ.ศ. 2556 ถึงปัจจุบัน โดยได้จัดสรรงบประมาณดังกล่าว ลงสู่สำนักงานทรัพยากรน้ำที่ 1 เพื่อใช้ปฏิบัติงานให้ความช่วยเหลือประชาชนที่ได้รับความเดือดร้อนจากปัญหาภาวะน้ำแล้งและภาวะน้ำท่วม จึงต้องมีการจัดทำแผนปฏิบัติการบรรเทาภาวะน้ำท่วม เพื่อใช้เป็นคู่มือในการปฏิบัติงานร่วมกับหน่วยงานที่เกี่ยวข้อง และทำให้การใช้งบประมาณและผลการปฏิบัติงานช่วยเหลือประชาชนที่ได้รับความเดือดร้อนจากภัยพิบัติด้านน้ำเป็นไปอย่างมีประสิทธิภาพ

นอกจากนี้ สำนักงานทรัพยากรน้ำแห่งชาติ ซึ่งเป็นหน่วยงานกำกับนโยบายด้านทรัพยากรน้ำของประเทศ ได้กำหนดให้หน่วยงานที่เกี่ยวข้องปฏิบัติตามปฏิทินการบริหารจัดการทรัพยากรน้ำช่วงฤดูฝนและฤดูแล้ง โดยกรมทรัพยากรน้ำเป็นหนึ่งในหน่วยงานที่ต้องถือปฏิบัติตามปฏิทินดังกล่าว จึงจัดทำแผนปฏิบัติการบรรเทาภาวะน้ำท่วม เพื่อตอบสนองนโยบายของสำนักงานทรัพยากรน้ำแห่งชาติ

1.2 วัตถุประสงค์

- 1) เพื่อเป็นการเตรียมความพร้อมเครื่องจักรเครื่องมือ อาคารชลศาสตร์ ระบบโทรมาตร และบุคลากรประจำพื้นที่เสี่ยง ให้สามารถรองรับสถานการณ์ในสภาวะวิกฤติน้ำ ได้อย่างมีประสิทธิภาพ
- 2) เพื่อให้หน่วยงานที่เกี่ยวข้องของกรมทรัพยากรน้ำ มีแผนปฏิบัติการบรรเทาภาวะน้ำท่วม ที่ตอบสนองต่อการดำเนินงานตามมาตรการรองรับสถานการณ์ฉุกเฉินของสำนักงานทรัพยากรน้ำแห่งชาติ
- 3) เพื่อให้สำนักงานทรัพยากรน้ำที่ 1 - 11 มีแผนปฏิบัติการบรรเทาภาวะน้ำท่วม ที่จะใช้ เป็นคู่มือในการปฏิบัติงานเผชิญเหตุ โดยบูรณาการกับหน่วยงานที่เกี่ยวข้องในพื้นที่รับผิดชอบ

1.3 ประโยชน์ที่ได้รับ

- 1) กรมทรัพยากรน้ำ และสำนักงานทรัพยากรน้ำที่ 1 - 11 มีความพร้อมในการปฏิบัติงานเผชิญเหตุกับปัญหาภัยพิบัติอันเกิดจากน้ำ และบูรณาการกับหน่วยงานที่เกี่ยวข้อง ในการให้ความช่วยเหลือประชาชนที่ได้รับความเดือดร้อนจากปัญหาภาวะน้ำท่วมได้อย่างทันต่อเหตุการณ์
- 2) กรมทรัพยากรน้ำ สามารถปฏิบัติงานที่ตอบสนองต่อปฏิทินการบริหารจัดการทรัพยากรน้ำ ช่วงฤดูฝนของสำนักงานทรัพยากรน้ำแห่งชาติ
- 3) สำนักงานทรัพยากรน้ำที่ 1 - 11 มีคู่มือในการปฏิบัติงานเผชิญเหตุ โดยบูรณาการกับหน่วยงานที่เกี่ยวข้องได้อย่างมีประสิทธิภาพ เช่น จังหวัด สำนักงานป้องกันและบรรเทาสาธารณภัยเขต สำนักงานป้องกันและบรรเทาสาธารณภัยจังหวัด สำนักงานทรัพยากรธรรมชาติและสิ่งแวดล้อมจังหวัด เป็นต้น



ส่วนที่ 1 เกริ่นนำ (ต่อ)

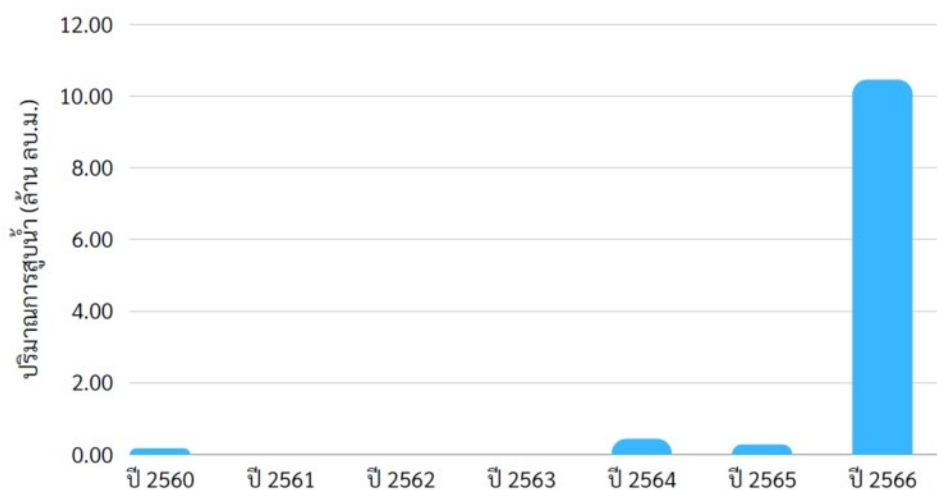
1.4 สรุปผลการดำเนินการให้ความช่วยเหลือ ของสำนักงานทรัพยากรน้ำที่ 1

- 1.4.1 ผลการให้ความช่วยเหลือพื้นที่ประสบปัญหาอุทกภัยตั้งแต่ ปี พ.ศ. 2560 – 2566
- 1.4.2 งบประมาณที่ได้รับการจัดสรร

1.4.1 ผลการให้ความช่วยเหลือพื้นที่ประสบปัญหาอุทกภัยตั้งแต่ ปี พ.ศ. 2560 – 2566

ตาราง 1 ผลการให้ความช่วยเหลือพื้นที่ประสบปัญหาอุทกภัยย้อนหลัง 7 ปี ตั้งแต่ ปี พ.ศ. 2560 – 2566

รายการ	ปีงบประมาณ						
	2560	2561	2562	2563	2564	2565	2566
ปริมาณการสูบน้ำช่วยเหลือ น้ำท่วม (ล้าน ลบ.ม.)	0.17	-	-	-	0.44	0.28	10.46

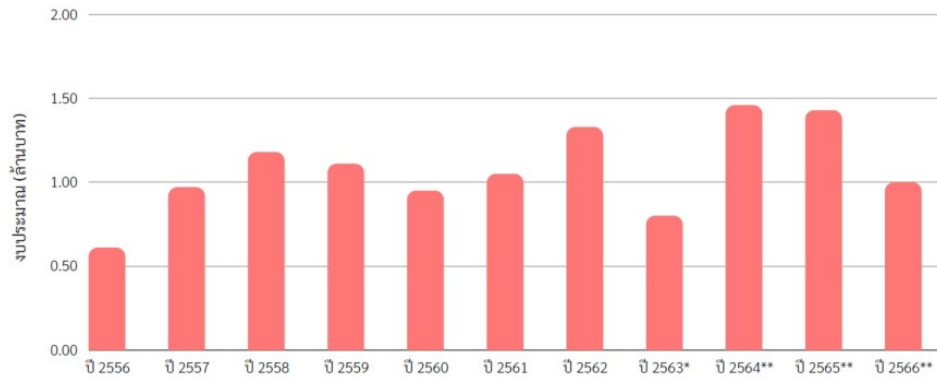


รูป 1 ผลการให้ความช่วยเหลือพื้นที่ประสบปัญหาอุทกภัยตั้งแต่ ปี พ.ศ. 2560 – 2566

1.4.2 งบประมาณที่ได้รับการจัดสรร

ตาราง 2 สรุบบงบประมาณที่ได้รับการจัดสรร ย้อนหลัง 11 ปี ตั้งแต่ ปี พ.ศ. 2556 – 2566

รายการ	ปี พ.ศ.					
	2556	2557	2558	2559	2560	2561
งบประมาณ (ล้านบาท)	0.61	0.97	1.18	1.11	0.95	1.05
รายการ	ปี พ.ศ.					
	2562	2563	2564	2565	2566	
งบประมาณ (ล้านบาท)	1.33	0.80	1.46	1.43	1.00	



รูป 2 สรุบบงบประมาณที่ได้รับการจัดสรร ย้อนหลัง 11 ปี ตั้งแต่ ปี พ.ศ. 2556 – 2566

หมายเหตุ : * กวป. ได้รับการโอนภารกิจตั้งแต่ปี พ.ศ. 2563

** งบประมาณที่จัดสรรลงหน่วยงาน ปรับตามความเป็นจริง ตั้งแต่ปี พ.ศ. 2563-2566



ส่วนที่ 2 การวิเคราะห์และความพร้อม

- 2.1 ข้อมูลเชิงพื้นที่และการวิเคราะห์
- 2.2 ข้อมูลความพร้อมด้านอุปกรณ์/เครื่องมือ/อาคารศาสตร์
- 2.3 ข้อมูลความพร้อมด้านบุคลากร



ส่วนที่ 2 การวิเคราะห์และความพร้อม (ต่อ)

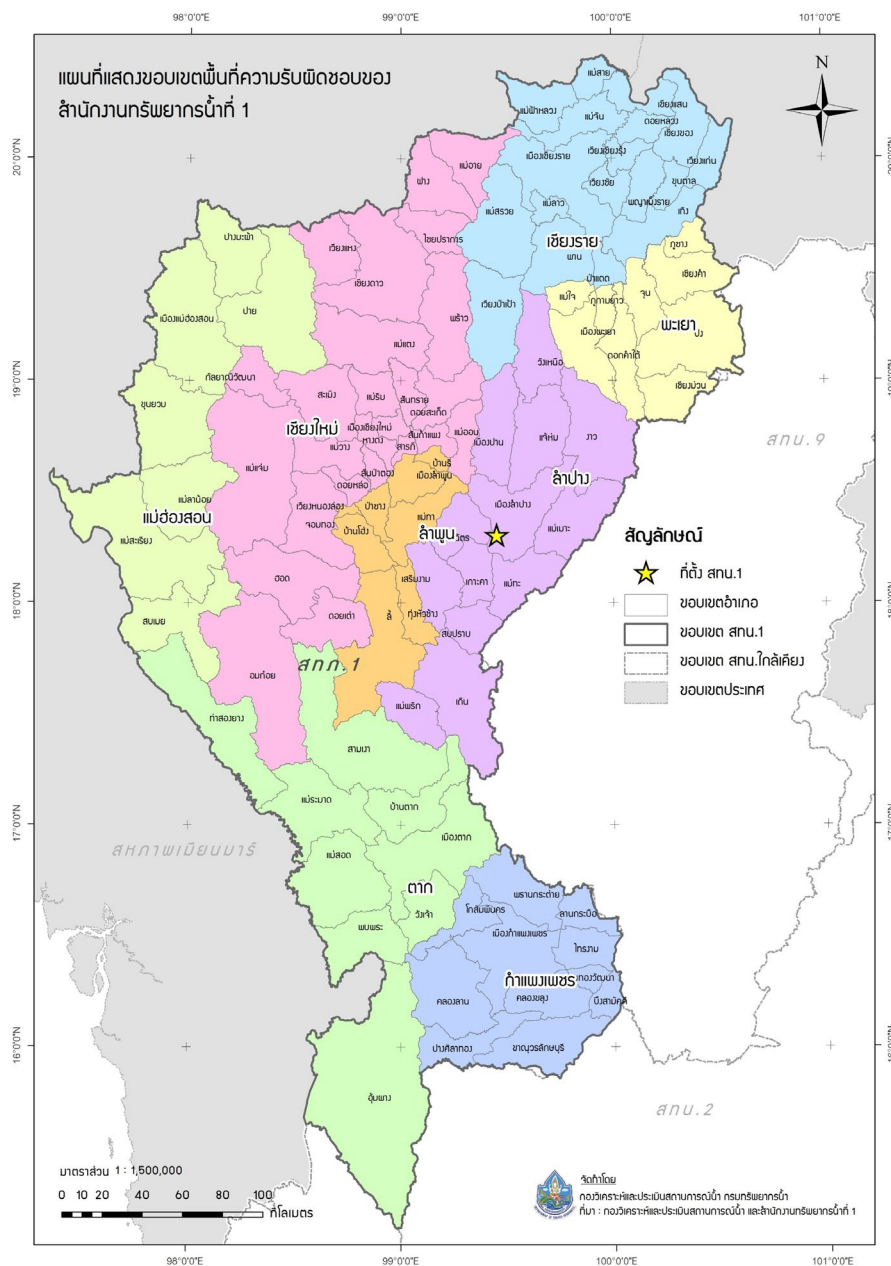
2.1 ข้อมูลเชิงพื้นที่และการวิเคราะห์

2.1.1 พื้นที่รับผิดชอบของสำนักงานทรัพยากรน้ำที่ 1

2.1.2 ข้อมูลการวิเคราะห์พื้นที่เสี่ยงน้ำท่วม

2.1.1 พื้นที่รับผิดชอบของสำนักงานทรัพยากรน้ำที่ 1

สำนักงานทรัพยากรน้ำที่ 1 มีพื้นที่รับผิดชอบครอบคลุม 8 จังหวัด ประกอบด้วย จังหวัด กำแพงเพชร เชียงราย เชียงใหม่ ตาก พะเยา แม่ฮ่องสอน ลำปาง และลำพูน รายละเอียดแสดงดังรูป 3



รูป 3 พื้นที่รับผิดชอบของสำนักงานทรัพยากรน้ำที่ 1

2.1.2 ข้อมูลการวิเคราะห์พื้นที่เสี่ยงน้ำท่วม

กองวิเคราะห์และประเมินสถานการณ์น้ำ ได้วิเคราะห์ข้อมูลพื้นที่เสี่ยงภัยน้ำท่วม เพื่อหาพื้นที่เสี่ยงน้ำท่วมในระดับจังหวัดและระดับอำเภอ โดยใช้เครื่องมือโปรแกรมระบบสารสนเทศภูมิศาสตร์ (ArcGIS) โดยใช้ข้อมูลหน่วยงานต่างๆ ในการวิเคราะห์ข้อมูลพื้นที่เสี่ยงภัยน้ำท่วม จาก 6 ฐานข้อมูล ดังนี้

ตาราง 3 ข้อมูลพื้นที่เสี่ยงภัยน้ำท่วม จาก 6 ฐานข้อมูล

ลำดับ	รายการ	ข้อมูลจาก
1.	ปริมาณน้ำฝนเฉลี่ย 30 ปี	กรมอุตุนิยมวิทยา
2.	พื้นที่น้ำท่วมซ้ำซาก 13 ปี (พ.ศ.2552-2565)	สำนักงานพัฒนาเทคโนโลยีอวกาศและภูมิสารสนเทศ (GISDA)
3.	การใช้ประโยชน์ที่ดิน ปี พ.ศ.2564	กรมพัฒนาที่ดิน
4.	จุดติดตั้งเครื่องสูบน้ำในการให้ความช่วยเหลือน้ำท่วม (ปี พ.ศ. 2560-2566)	กรมทรัพยากรน้ำ
5.	พื้นที่ประสบภัยน้ำท่วม รายตำบล (ปี พ.ศ. 2562-2566)	กรมป้องกันและบรรเทาสาธารณภัย (ปภ.)
6.	Area Base พื้นที่เสี่ยงภัยน้ำท่วม ปี พ.ศ.2561	สำนักงานทรัพยากรน้ำแห่งชาติ (สทนช.)

โดยกองวิเคราะห์และประเมินสถานการณ์น้ำ วิเคราะห์ข้อมูล (1) ปริมาณน้ำฝน (2) พื้นที่น้ำท่วมซ้ำซาก 13 ปี (พ.ศ.2552-2565) (3) การใช้ประโยชน์ที่ดิน ปี พ.ศ.2564 (4) จุดติดตั้งเครื่องสูบน้ำในการให้ความช่วยเหลือน้ำท่วม (ปี พ.ศ. 2560-2566) (5) พื้นที่ประสบภัยน้ำท่วม รายตำบล (ปี พ.ศ. 2562-2566) และ (6) Area Base พื้นที่เสี่ยงภัยน้ำท่วม ปี พ.ศ.2561 กลุ่มชั้นข้อมูลในการวิเคราะห์พื้นที่เสี่ยงภัยน้ำท่วม มีรายละเอียด ดังนี้

ตาราง 4 กลุ่มชั้นข้อมูลในการวิเคราะห์พื้นที่เสี่ยงภัยน้ำท่วม

ลำดับ	ปัจจัย	กลุ่มชั้นข้อมูล	Rating	ค่าน้ำหนัก
1.	ปริมาณน้ำฝน	— >1200 มม.	10	0.2
		— 1100-1200 มม.	8	
		— 1000-1100 มม.	6	
		— 900-1000 มม.	4	
		— 0-900 มม.	2	
2.	พื้นที่น้ำท่วมซ้ำซาก 13 ปี (พ.ศ.2552- 2565)	— 10-13 ครั้ง	10	0.3
		— 7-8 ครั้ง	8	
		— 5-6 ครั้ง	6	
		— 3-4 ครั้ง	4	
		— 1-2 ครั้ง	2	
3.	การใช้ประโยชน์ที่ดิน ปี พ.ศ.2564	— พื้นที่น้ำ (W)	10	0.1
		— เกษตรกรรม (A)	8	
		— ชุมชนและสิ่งปลูกสร้าง (U)	6	
		— เบ็ดเตล็ด (M)	4	
		— ป่าไม้ (F)	2	
4.	จุดติดตั้งเครื่องสูบน้ำ ในการให้ความ ช่วยเหลือน้ำท่วม (ปี พ.ศ. 2560-2566)	— 1, 2, 3, 4, 5 ขึ้นไป	2, 4, 6, 8, และ 10 ตามลำดับ	0.1
5.	พื้นที่ประสบภัยน้ำ ท่วม รายตำบล (ปี พ.ศ. 2562-2566)	— 1, 2, 3, 4, 5 ขึ้นไป	2, 4, 6, 8, และ 10 ตามลำดับ	0.2
6.	Area Base พื้นที่ เสี่ยงภัยน้ำท่วม ปี พ.ศ.2561	พื้นที่น้ำท่วม	10	0.1

สามารถสรุปผลการวิเคราะห์ข้อมูลพื้นที่เสี่ยงภัยน้ำท่วม แบ่งได้ออกเป็น 3 ระดับ ได้แก่ (1) พื้นที่เสี่ยงภัยน้ำท่วมระดับมาก (2) พื้นที่เสี่ยงภัยน้ำท่วมปานกลาง และ (3) พื้นที่เสี่ยงภัยน้ำท่วมน้อย ในเขตพื้นที่สำนักงานทรัพยากรน้ำที่ 1 มีรายละเอียดตามตาราง

ตาราง 5 (1) พื้นที่เสี่ยงน้ำท่วมมาก จำนวน 6 จังหวัด 21 อำเภอ

จังหวัด	อำเภอ	จำนวน (อำเภอ)
1. กำแพงเพชร	ชาณุวรลักษบุรี คลองขลุง พรานกระต่าย เมืองกำแพงเพชร	4
2. เชียงราย	ขุนตาล เชียงแสน เทิง พาน เมืองเชียงราย แม่จัน แม่ลาว แม่สาย	8
3. เชียงใหม่	ฝาง แม่สาย	2
4. ตาก	แม่ระมาด	1
5. พะเยา	เชียงคำ ดอกคำใต้ ปง ภูกามยาว	4
6. ลำปาง	แม่ทะ ห้างฉัตร	2
	รวม	21

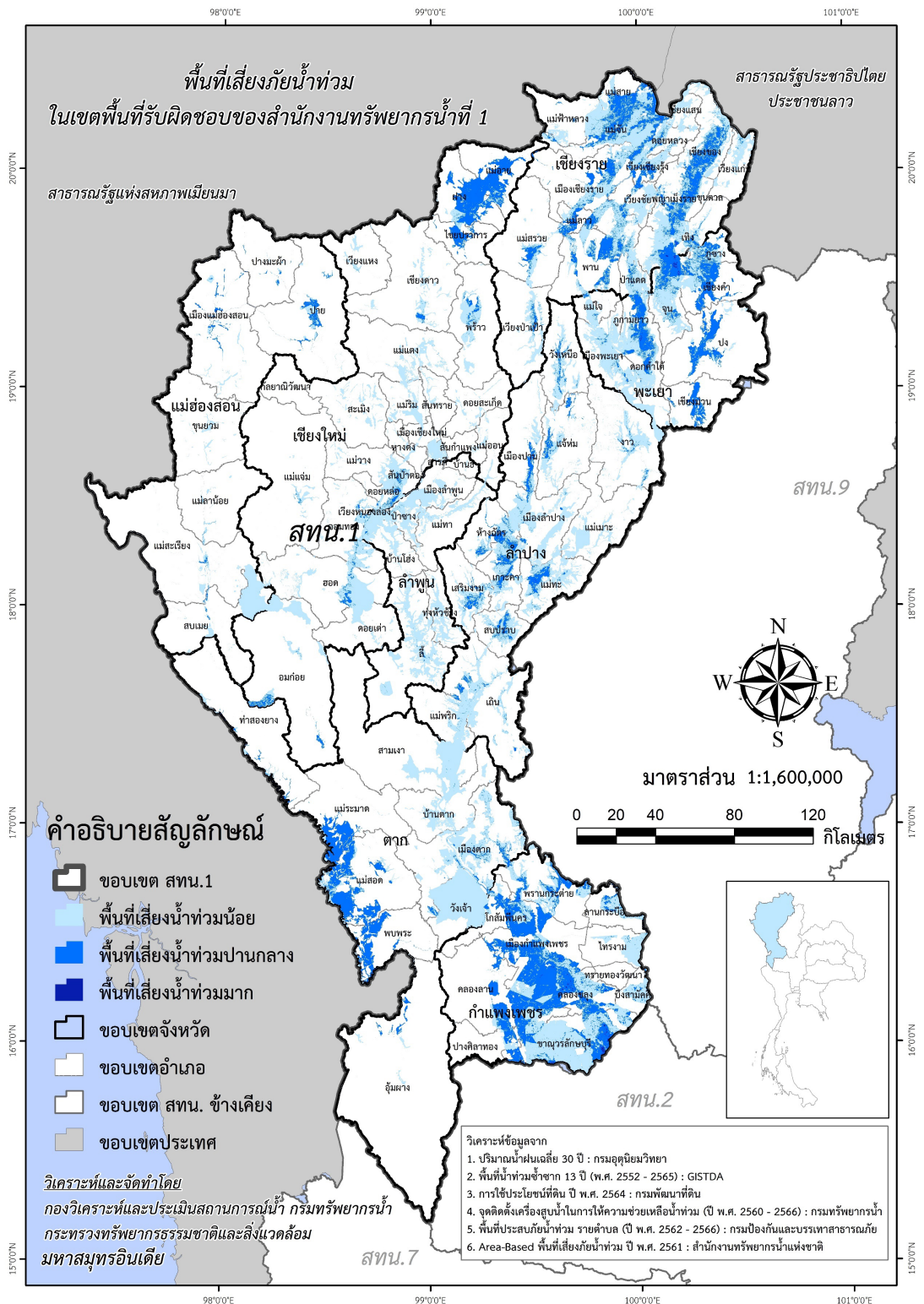
ตาราง 6 (2) พื้นที่เสี่ยงน้ำท่วมปานกลาง จำนวน 8 จังหวัด 89 อำเภอ

จังหวัด	อำเภอ	จำนวน (อำเภอ)
1.กำแพงเพชร	โกสัมพีนคร ชาญวรลักษบุรี คลองขลุง คลองลาน ไทรงาม บึงสามัคคี ปางศิลาทอง พรานกระต่าย เมืองกำแพงเพชร ลานกระบือ	10
2.เชียงราย	ขุนตาล เชียงของ เชียงแสน ดอยหลวง เทิง ป่าแดด พญาเม็งราย พาน เมืองเชียงราย แม่จัน แม่ฟ้าหลวง แม่ลาว แม่สรวย แม่สาย เวียงแก่น เวียงชัย เวียงเชียงรุ้ง เวียงป่าเป้า	18
3.เชียงใหม่	กัลยาณิวัฒนา จอมทอง เชียงดาว ไชยปราการ ดอยเต่า ดอยหล่อ ฝาง พร้าว แม่แจ่ม แม่แตง แม่ริม แม่วาง แม่อาย เวียงแหง สันทราย สันป่าตอง หางดง อมก๋อย ฮอด	19
4.ตาก	ท่าสองยาง บ้านตาก พบพระ เมืองตาก แม่ระมาด แม่สอด วังเจ้า สามเงา อุ้มผาง	9
5.พะเยา	จุน เชียงคำ เชียงม่วน ดอกคำใต้ ปง ภูกามยาว ภูซาง เมืองพะเยา แม่ใจ	9
6.แม่ฮ่องสอน	ขุนยวม ปางมะผ้า ปาย เมืองแม่ฮ่องสอน แม่ลาน้อย แม่สะเรียง สบเมย	7
7.ลำปาง	เกาะคา กาว แจ้ห่ม เกิน เมืองปาน เมืองลำปาง แม่ทะ แม่พริก วังเหนือ สบปราบ เสริมงาม ห้างฉัตร	12
8.ลำพูน	ป่าซาง เมืองลำพูน แม่ทา ลี้ เวียงหนองล่อง	5
	รวม	89

ตาราง 7 (3) พื้นที่เสี่ยงภัยน้ำท่วมน้อย จำนวน 8 จังหวัด 100 อำเภอ

จังหวัด	อำเภอ	จำนวน (อำเภอ)
1.กำแพงเพชร	โกสัมพีนคร ขาณุวรลักษบุรี คลองขลุง คลองลาน ทรายทองวัฒนา ไทรงาม บึงสามัคคี ปางศิลาทอง พรานกระต่าย เมืองกำแพงเพชร ลานกระบือ	11
2.เชียงราย	ขุนตาล เชียงของ เชียงแสน ดอยหลวง เทิง ป่าแดด พญาเม็งราย พาน เมืองเชียงราย แม่จัน แม่ฟ้าหลวง แม่ลาว แม่สรวย แม่สาย เวียงแก่น เวียงชัย เวียงเชียงรุ้ง เวียงป่าเป้า	18
3.เชียงใหม่	กัลยาณิวัฒนา จอมทอง เชียงดาว ไชยปราการ ดอยเต่า ดอยสะเก็ด ดอยหล่อ ผาง พริ้ว เมืองเชียงใหม่ แม่แจ่ม แม่แตง แม่ริม แม่วาง แม่ออน แม่อาย เวียงแหง สะเมิง สันกำแพง สันทราย สันป่าตอง สารภี หางดง อมก๋อย ฮอด	25
4.ตาก	ท่าสองยาง บ้านตาก พบพระ เมืองตาก แม่ระมาด แม่สอด วังเจ้า สามเงา อุ้มผาง	9
5.พะเยา	จุน เชียงคำ เชียงม่วน ดอกคำใต้ ปง ภูกามยาว ภูซาง เมืองพะเยา แม่ใจ	9
6.แม่ฮ่องสอน	ขุนยวม ปางมะผ้า ปาย เมืองแม่ฮ่องสอน แม่ลาน้อย แม่สะเรียง สบเมย	7
7.ลำปาง	เกาะคา งาว แจ้ห่ม เลิน เมืองปาน เมืองลำปาง แม่ทะ แม่พริก แม่เกาะ วังเหนือ สบปราบ เสริมงาม ห้างฉัตร	13
8.ลำพูน	ทุ่งหัวช้าง บ้านธิ บ้านโฮ่ง ป่าซาง เมืองลำพูน แม่ทา ลี้ เวียงหนองล่อง	8
	รวม	100

กองวิเคราะห์และประเมินสถานการณ์น้ำ สามารถสรุปเป็นแผนภาพพื้นที่เสี่ยงภัยน้ำท่วมใน
เขตพื้นที่รับผิดชอบของสำนักงานทรัพยากรน้ำที่ 1 ได้ดังแสดงในรูป 4



รูป 4 พื้นที่เสี่ยงน้ำท่วมในขอบเขตของสำนักงานทรัพยากรน้ำที่ 1



ส่วนที่ 2 การวิเคราะห์และความพร้อม (ต่อ)

2.2 ข้อมูลความพร้อมด้านอุปกรณ์/เครื่องมือ/อาคารชลศาสตร์

2.2.1 ระบบเตือนภัยล่วงหน้า (Early Warning System)

สำหรับพื้นที่เสี่ยงอุทกภัย – ดินถล่มในพื้นที่ลาดชันและพื้นที่ราบเชิงเขา

2.2.2 ระบบติดตามสถานการณ์น้ำทางไกลอัตโนมัติ (ระบบโทรมาตร)

2.2.3 ระบบกล้องโทรทัศน์วงจรปิด (กล้อง CCTV)

2.2.4 สถานีอุตุ-อุทกวิทยา

2.2.5 ระบบตรวจวัดปริมาณน้ำเก็บกักในแหล่งน้ำขนาดเล็ก (SRM-DWR)

2.2.6 ความพร้อมด้านสถานีตรวจวัดสถานการณ์น้ำ

2.2.7 ความพร้อมด้านอุปกรณ์และเครื่องมือ

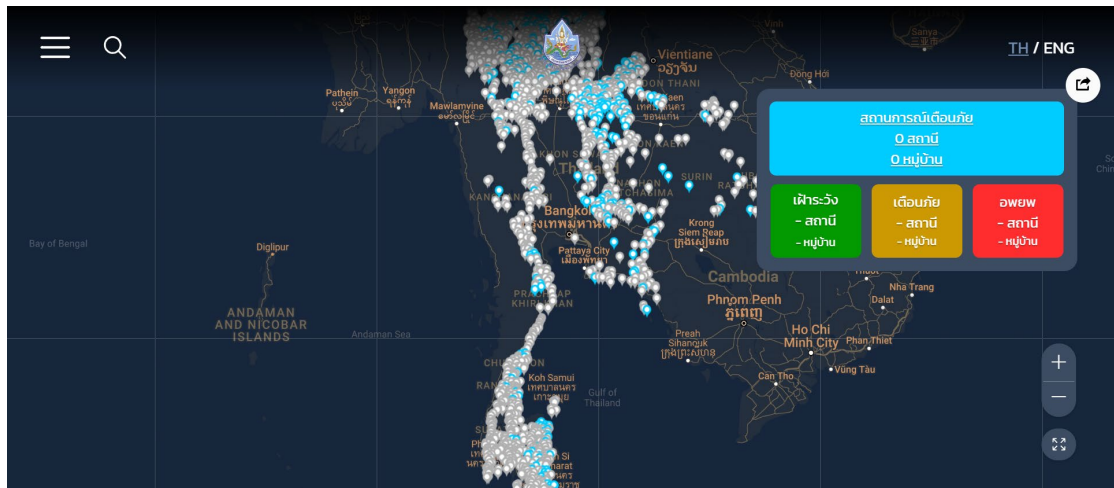
2.2.8 ความพร้อมด้านความมั่นคงของอ่างเก็บน้ำ

2.2.9 ศูนย์ผลิตและบริการน้ำดื่มสะอาด

2.2.1 ระบบเตือนภัยล่วงหน้า (Early Warning System) สำหรับพื้นที่เสี่ยงอุทกภัย – ดินถล่ม ในพื้นที่ลาดชันและพื้นที่ราบเชิงเขา

ประเทศไทยตั้งอยู่ภายใต้อิทธิพลของลมมรสุม ทำให้มีสภาพอากาศชุ่มชื้น และมีฝนตกชุก โดยเฉลี่ยประมาณ 6 เดือนต่อปี ปริมาณฝนที่ตกมากเกินไปเกินขีดความสามารถในการดูดซับน้ำของดิน ทำให้เกิดน้ำหลากหรือดินถล่ม ซึ่งเป็นปรากฏการณ์ที่เกิดขึ้นได้ทั่วไปในบริเวณภูเขาที่มีความลาดชันสูง ซึ่งภัยธรรมชาติดังกล่าวเกิดขึ้นบ่อยครั้ง และได้ทำความเสียหายต่อชีวิตและทรัพย์สินของประชาชนอย่างมาก กรมทรัพยากรน้ำ จึงได้มีกลไกในการติดตามสถานการณ์น้ำ เฝ้าระวังและเตือนภัยที่เกิดจากน้ำท่วมฉับพลัน โดยดำเนินการจัดทำระบบเตือนภัยล่วงหน้า (Early Warning) ด้วยการตรวจวัดข้อมูลปริมาณน้ำฝน และ/หรือระดับน้ำในพื้นที่หมู่บ้านที่อยู่ในข่ายเสี่ยงภัยสูงจากการเกิดน้ำท่วมฉับพลัน สำหรับติดตามและเฝ้าระวังสถานการณ์น้ำ ช่วยประกอบการตัดสินใจ เพื่อบริหารจัดการน้ำอย่างมีประสิทธิภาพ โดยเผยแพร่ข้อมูลสถานการณ์น้ำผ่านทางเว็บไซต์ :

<https://ews.dwr.go.th/ews/index.php>



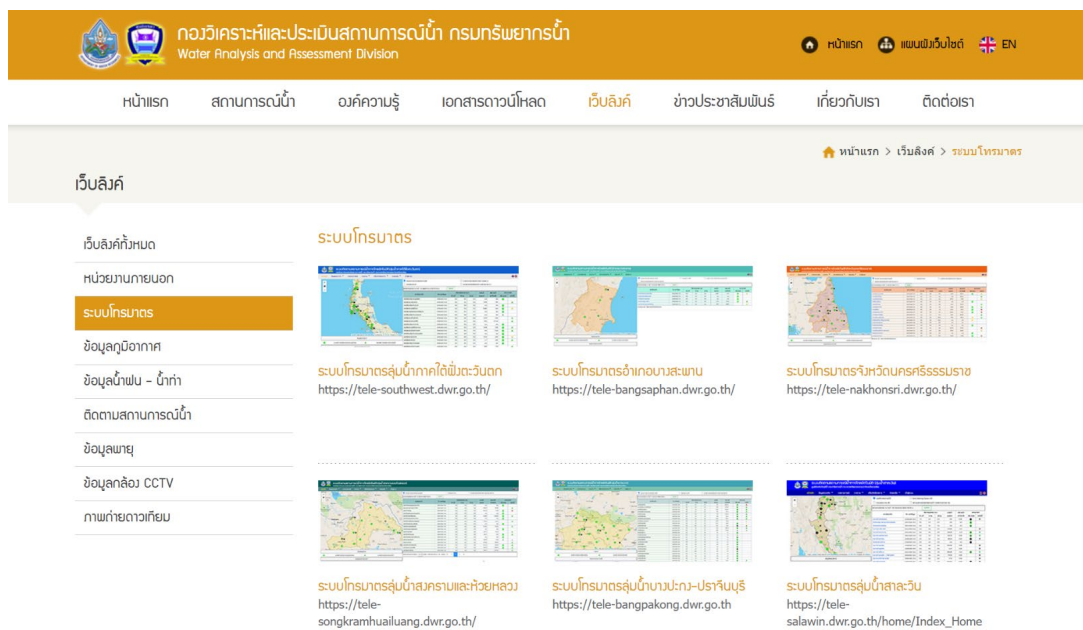
รูป 5 Webpage ระบบเตือนภัยล่วงหน้า (Early Warning system)

2.2.2 ระบบติดตามสถานการณ์น้ำทางไกลอัตโนมัติ (ระบบโทรมาตร)

กรมทรัพยากรน้ำ เป็นหน่วยงานหนึ่งที่มีภารกิจด้านบริหารจัดการทรัพยากรน้ำเพื่อการอุปโภค-บริโภค อุทกภัย ภัยแล้ง และประเมิณสมดุการใช้น้ำของประเทศโดยเฉพาะในพื้นที่นอกเขตชลประทาน โดยได้ดำเนินการติดตั้งระบบติดตามสถานการณ์น้ำทางไกลอัตโนมัติในพื้นที่ลุ่มน้ำต่างๆ เพื่อใช้ในการติดตาม เฝ้าระวัง และคาดการณ์สถานการณ์น้ำ โดยเฉพาะอย่างยิ่งในช่วงฤดูน้ำหลากที่เกิดปัญหาน้ำท่วมอยู่เป็นประจำ และยังใช้เป็นข้อมูลในการประเมิณสมดุน้ำในพื้นที่นอกเขตชลประทาน ซึ่งในการวิเคราะห์ดังกล่าวนอกจากข้อมูลของกรมทรัพยากรน้ำแล้ว ยังได้มีการนำข้อมูลตรวจวัดแบบตามเวลาจริง (Real Time) จากหน่วยงานต่างๆ เข้าสู่แบบจำลองทางคณิตศาสตร์ที่กองวิเคราะห์และประเมิณสถานการณ์น้ำได้พัฒนาขึ้น เพื่อทำการวิเคราะห์ ประมวลผล คาดการณ์ พยากรณ์และเตือนภัยจากสถานการณ์น้ำ ซึ่งผลที่ได้จากแบบจำลองจะนำเสนอให้กับผู้บริหารและหน่วยงานที่เกี่ยวข้อง เพื่อนำไปใช้ในการกำหนดมาตรการ แนวทางในการบริหารจัดการและการช่วยเหลือต่อไป เพื่อให้การบริหารจัดการทรัพยากรน้ำในภาพรวมของประเทศ ทั้งด้านการอุปโภค-บริโภค อุทกภัย ภัยแล้ง และการประเมิณสมดุน้ำโดยเฉพาะในพื้นที่นอกเขตชลประทานเป็นไปอย่างมีประสิทธิภาพ อีกทั้งสามารถนำข้อมูลไปใช้เพื่อการแจ้งเตือนประชาชนในพื้นที่ให้ได้ทราบสถานการณ์ล่วงหน้าได้อย่างทันท่วงทีโดยประชาชนและหน่วยงานในพื้นที่สามารถติดตามสถานการณ์ได้ทันทีผ่านระบบอินเทอร์เน็ตทางเว็บไซต์ <http://mekhala.dwr.go.th/weblinks-cate.php?txtlinkcate=2>



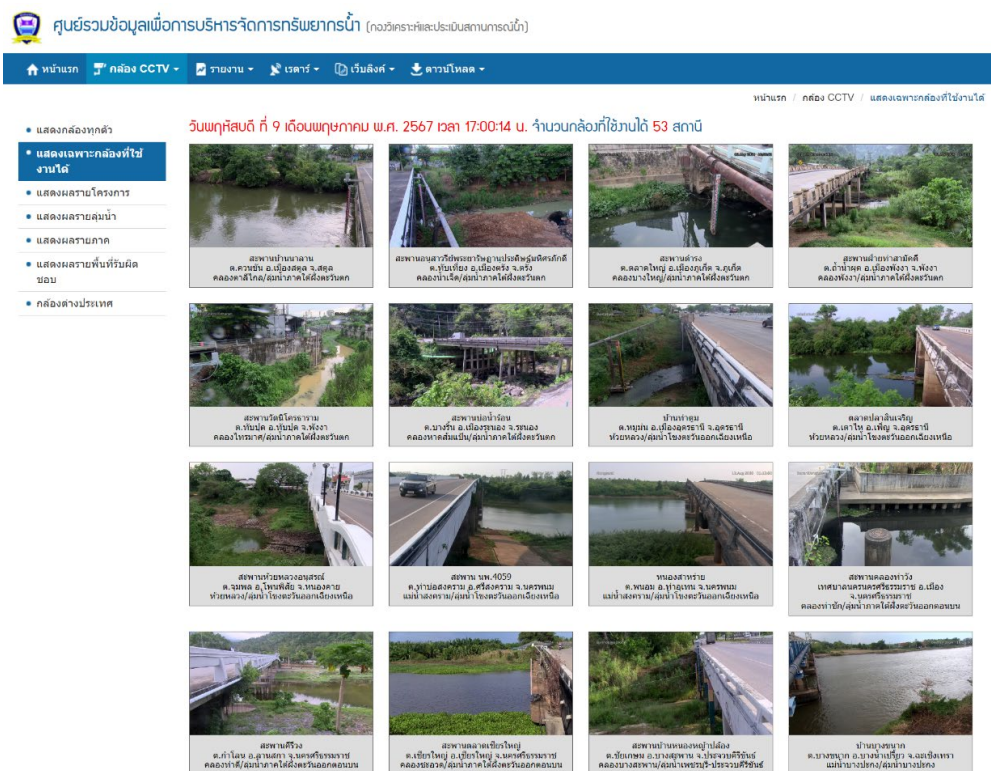
รูป 6 ระบบติดตามสถานการณ์น้ำทางไกลอัตโนมัติหรือระบบโทรมาตร



รูป 7 ระบบโทรมาตร ของกรมทรัพยากรน้ำ

2.2.3 ระบบกล้องโทรทัศน์วงจรปิด (กล้อง CCTV)

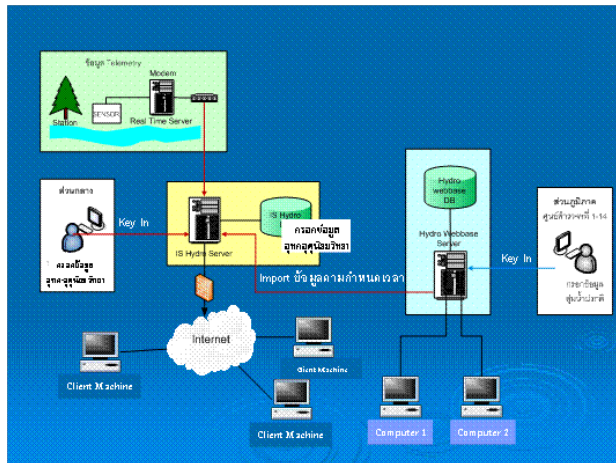
กรมทรัพยากรน้ำ โดยกองวิเคราะห์และประเมินสถานการณ์น้ำ ได้ดำเนินการติดตั้งระบบเฝ้าระวังและติดตามสถานการณ์น้ำ ด้วยกล้องโทรทัศน์วงจรปิด (กล้อง CCTV) ในพื้นที่ต่างๆ ที่มีความเสี่ยงที่จะเกิดปัญหาวิกฤติน้ำ เพื่อให้การเฝ้าระวัง ติดตาม และบริหารจัดการทรัพยากรน้ำในภาพรวมของประเทศ ทั้งด้านอุทกภัยและภัยแล้ง โดยเฉพาะในพื้นที่นอกเขตชลประทานให้เป็นไปอย่างมีประสิทธิภาพ สามารถติดตามสถานการณ์น้ำของประเทศได้อย่างทันท่วงที โดยเฉพาะอย่างยิ่งช่วงฤดูน้ำหลากที่เกิดปัญหาน้ำท่วมอยู่เป็นประจำ พร้อมทั้งสามารถนำข้อมูลไปใช้เพื่อการแจ้งเตือนประชาชนในพื้นที่ให้ได้ทราบสถานการณ์ล่วงหน้า และสามารถเตรียมความพร้อมรับมือเพื่อช่วยบรรเทาความเสียหายต่อชีวิตและทรัพย์สินของประชาชนได้ โดยประชาชนและหน่วยงานในพื้นที่สามารถติดตามสถานการณ์ได้ทันทีผ่านระบบอินเทอร์เน็ตทางเว็บไซต์ <http://mekhala.dwr.go.th/cctv/cctv-active.php>



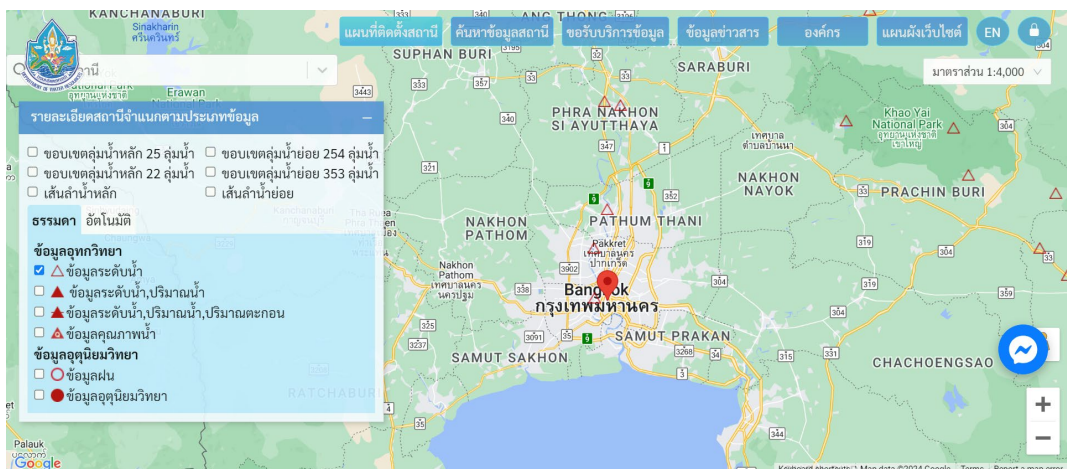
รูป 8 Webpage ระบบกล้องโทรทัศน์วงจรปิด

2.2.4 สถานีอุตุ-อุทกวิทยา

ปัจจุบันข้อมูลอุตุ-อุทกวิทยาของกรมทรัพยากรน้ำจัดเก็บอยู่ในระบบฐานข้อมูลอุทกวิทยา (Hydro Webbase) ซึ่งสามารถถูกนำไปใช้ในการศึกษา วางแผน พัฒนาแหล่งน้ำ ตลอดจนการวิเคราะห์ และรายงานสถานการณ์ทางอุทกวิทยาของกลุ่มน้ำได้ รวมทั้งเชื่อมโยงการทำงานของส่วนกลาง และส่วนภูมิภาคในการใช้ประโยชน์จากข้อมูลได้เป็นอย่างดี และโครงการพัฒนาระบบ IS Hydro เกิดขึ้นเพื่อการแลกเปลี่ยนข้อมูลอุตุ-อุทกวิทยาระหว่างหน่วยงานราชการ รวมทั้งให้บริการข้อมูลแก่ประชาชน ถือเป็นการใช้ประโยชน์ต่อเนื่องจากระบบ Hydro Webbase ที่ใช้งานในปัจจุบัน Internet เผยแพร่ข้อมูลอุตุ-อุทกวิทยาผ่านทางเว็บไซต์ <https://nishydro.dwr.go.th/home>



รูป 9 การพัฒนาระบบฐานข้อมูลการจัดเก็บและบริการข้อมูลอุทกวิทยา (IS Hydro)

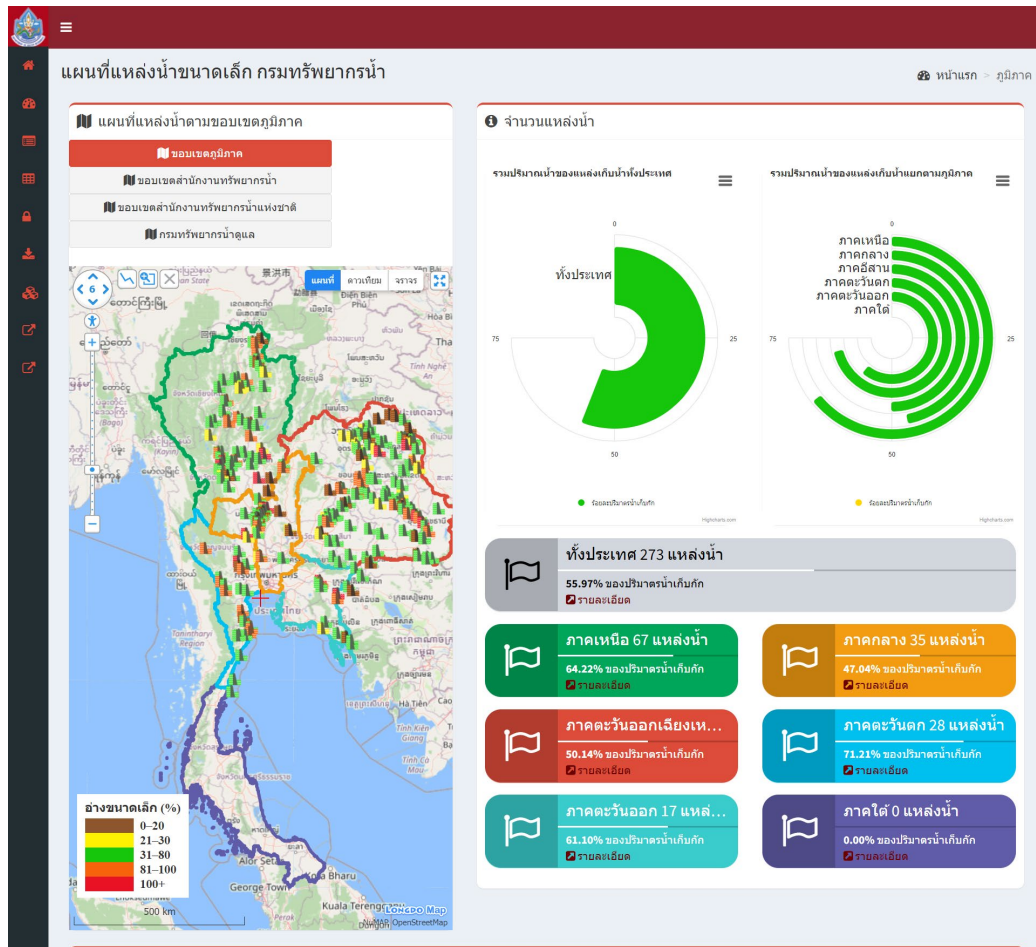


รูป 10 Webpage ข้อมูลอุตุ-อุทกวิทยา ของกรมทรัพยากรน้ำ

2.2.5 ระบบตรวจวัดปริมาณน้ำเก็บกักในแหล่งน้ำขนาดเล็ก (SRM-DWR)

กรมทรัพยากรน้ำ โดยกองวิเคราะห์และประเมินสถานการณ์น้ำ ได้ดำเนินงานโครงการศึกษาและพัฒนาระบบตรวจวัดปริมาณน้ำเก็บกักในแหล่งน้ำขนาดเล็ก ที่อยู่นอกเขตพื้นที่ชลประทาน โดยมีวัตถุประสงค์เพื่อตรวจวัดระดับน้ำของแหล่งน้ำ เพื่อให้ทราบปริมาณน้ำต้นทุนในพื้นที่โดยเฉพาะในพื้นที่นอกเขตชลประทาน เพื่อให้สามารถประเมินปริมาณน้ำที่มีอยู่ในปัจจุบันและปริมาณน้ำที่คาดว่าจะขาดแคลนในแต่ละช่วงเวลาได้อย่างมีประสิทธิภาพ รวมทั้งการเฝ้าระวัง และเตือนภัยสถานการณ์น้ำ และยังช่วยให้หน่วยงานต่างๆ สามารถวางแผนการช่วยเหลือ และแก้ไขปัญหาน้ำได้ดียิ่งขึ้น

โดยได้ดำเนินการศึกษาและคัดเลือกแหล่งน้ำขนาดเล็กที่มีศักยภาพและมีความเหมาะสมที่สามารถใช้เป็นตัวแทนของแหล่งน้ำในพื้นที่ เพื่อดำเนินการสำรวจและติดตั้งเสาวัดระดับน้ำ รวมทั้งกำหนดเกณฑ์วิกฤติน้ำและแนวทางในการบริหารจัดการแหล่งน้ำ โดยให้ความสำคัญในการมีส่วนร่วมของประชาชน โดยเฉพาะการให้ประชาชนในพื้นที่ได้เข้ามามีส่วนร่วมในการเป็นอาสาสมัครทำหน้าที่รายงานข้อมูลระดับน้ำเข้าสู่ระบบฯ ผ่านทาง Mobile Application ที่พัฒนาขึ้น ซึ่งข้อมูลดังกล่าวจะถูกจัดเก็บในระบบฐานข้อมูล เพื่อทำการวิเคราะห์ ประมวลผล และแสดงผลเป็นข้อมูลปริมาณน้ำเก็บกักของแหล่งน้ำผ่านทางระบบอินเทอร์เน็ตทางเว็บไซต์ <http://srm-woc.dwr.go.th> ซึ่งจะช่วยให้กรมทรัพยากรน้ำและหน่วยงานที่เกี่ยวข้อง รวมทั้งประชาชนในพื้นที่สามารถติดตามสถานการณ์น้ำได้อย่างต่อเนื่องและเป็นปัจจุบัน สามารถวางแผนในการบริหารจัดการน้ำได้อย่างเหมาะสม และมีประสิทธิภาพมากยิ่งขึ้น



รูป 11 Webpage ระบบตรวจวัดปริมาณน้ำเก็บกักในแหล่งน้ำขนาดเล็ก

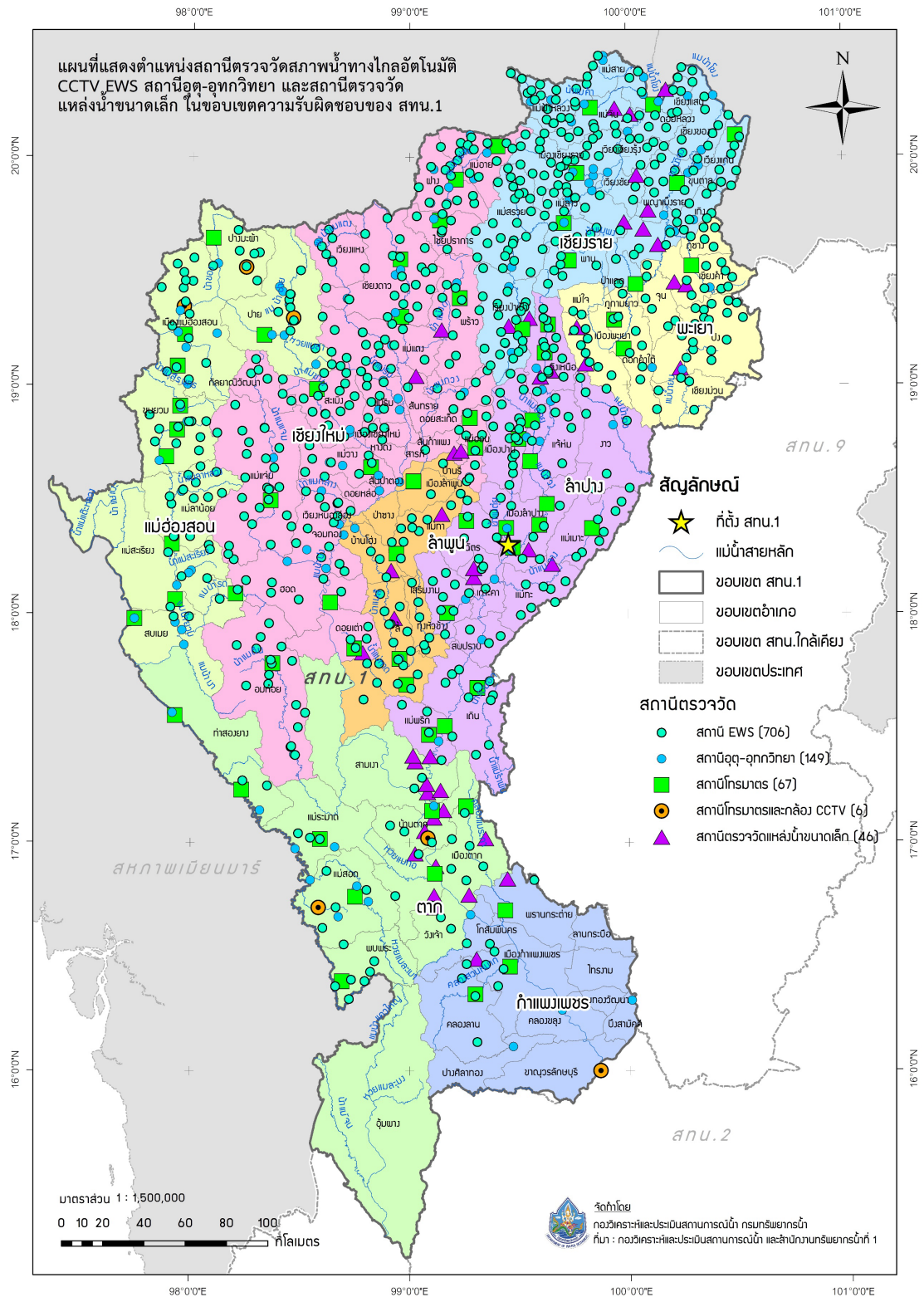
2.2.6 ความพร้อมด้านสถานีตรวจวัดสถานการณ์น้ำ

ตาราง 8 ความพร้อมด้านสถานีตรวจวัดสถานการณ์น้ำ ของสำนักงานทรัพยากรน้ำที่ 1

สถานีตรวจวัด	ใช้งานได้ (สถานี)
1. ระบบเตือนภัยล่วงหน้า (Early Warning System) สำหรับพื้นที่เสี่ยงอุทกภัย – ดินถล่มในพื้นที่ลาดชันและพื้นที่ราบเชิงเขา	706
2. ระบบติดตามสถานการณ์น้ำทางไกลอัตโนมัติ (ระบบโทรมาตร)	67
3. สถานีโทรมาตรและกล้อง CCTV	6
4. สถานีอุตุ-อุทกวิทยา	149
5. ระบบตรวจวัดปริมาณน้ำเก็บกักในแหล่งน้ำขนาดเล็ก	46
รวม	974

ข้อมูล ณ วันที่ 24 มิถุนายน 2567

รายละเอียดความพร้อมด้านสถานีตรวจวัดสถานการณ์น้ำ ของสำนักงานทรัพยากรน้ำที่ 1 แสดงดังรูป 12 ทั้งนี้ รายละเอียดของสถานีระบบเตือนภัยล่วงหน้า (Early Warning System) สถานีตรวจวัดสภาพน้ำทางไกลอัตโนมัติ ระบบกล้อง CCTV สถานีโทรมาตรและกล้อง CCTV สถานีอุตุ-อุทกวิทยา และสถานีตรวจวัดแหล่งน้ำขนาดเล็ก แสดงรายละเอียดเพิ่มเติมในภาคผนวก



รูป 12 ความพร้อมด้านสถานีตรวจวัดสถานการณ์น้ำ ของสำนักงานทรัพยากรน้ำที่ 1

2.2.7 ความพร้อมด้านอุปกรณ์และเครื่องมือ

ตาราง 9 ความพร้อมด้านอุปกรณ์และเครื่องมือ

อุปกรณ์	ใช้งานได้
- เครื่องสูบน้ำขนาด 3 นิ้ว	10
- เครื่องสูบน้ำขนาด 8 นิ้ว	3
- เครื่องสูบน้ำขนาด 10 นิ้ว	3
- เครื่องสูบน้ำขนาด 12 นิ้ว	15
- เครื่องสูบน้ำขนาด 24 นิ้ว	2
- เครื่องสูบน้ำขนาด 30 นิ้ว	1
รวม	34
- รถยนต์บรรทุก 6 ล้อ	5
- รถยนต์บรรทุกน้ำ ขนาด 6,000 ลิตร	3
- รถยนต์บรรทุก 6 ล้อ พร้อมเครน	1
- เทลเลอร์บรรทุกเรือ	1
รวม	10
- เรือลุมิเนียม 12 ฟุต	2
- เรือลุมิเนียม 14 ฟุต	-
- เรือไฟเบอร์ ฟ้าใบ	1
- เรือตรวจการ	1
- เรือลุมิเนียม	2
รวม	6

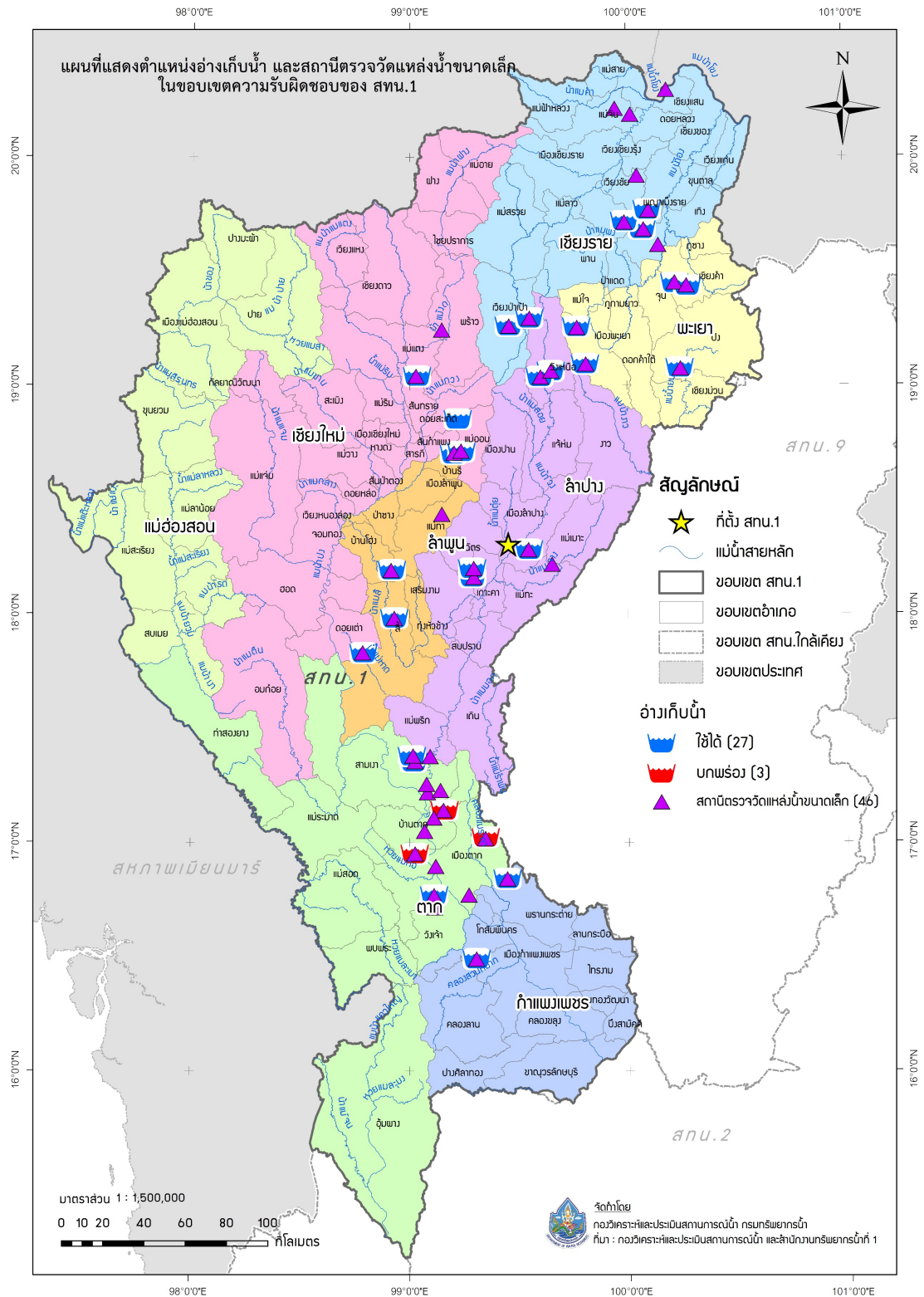
ข้อมูล ณ วันที่ 24 มิถุนายน 2567

2.2.8 ความพร้อมด้านความมั่นคงของอ่างเก็บน้ำ

ตาราง 10 ความพร้อมด้านความมั่นคงของอ่างเก็บน้ำ

รายการ	จำนวน (แห่ง)		
	ทั้งหมด	ใช้งานได้	ชำรุด
อ่างเก็บน้ำ	30	27	3

รายละเอียดของความพร้อมด้านความมั่นคงของอ่างเก็บน้ำ แสดงดังรูป 13 และรายละเอียดเพิ่มเติมของความพร้อมด้านความมั่นคงของอ่างเก็บน้ำ แสดงในภาคผนวก



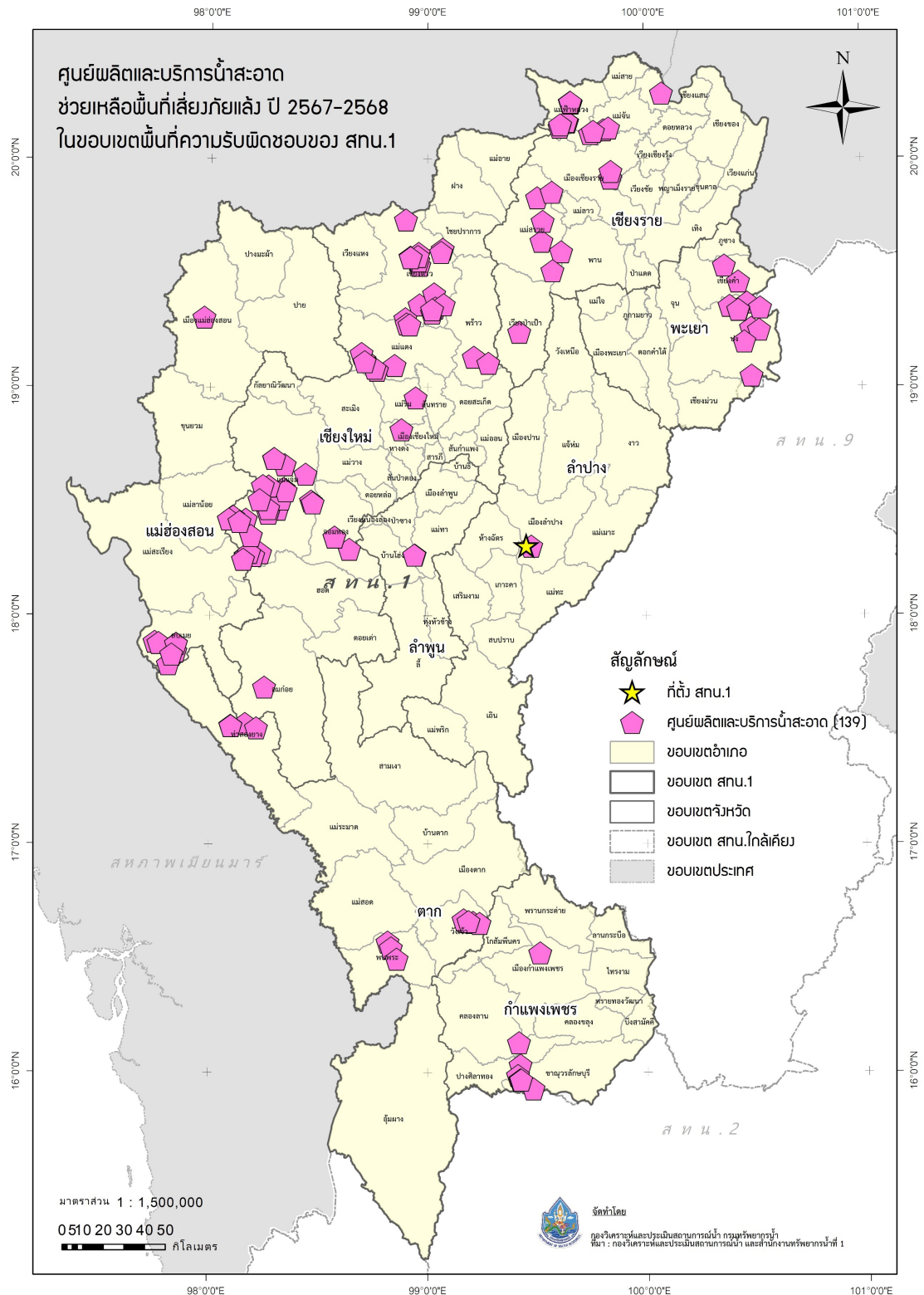
รูป 13 ตำแหน่งโครงการพัฒนาแหล่งน้ำประเภทอ่างเก็บน้ำในเขตพื้นที่ความรับผิดชอบของสำนักงานทรัพยากรน้ำที่ 1

2.2.9 ศูนย์ผลิตและบริการน้ำดื่มสะอาด

ตาราง 11 ศูนย์ผลิตและบริการน้ำดื่มสะอาด

ลำดับ	ศูนย์ผลิตน้ำสะอาด	ตำบล	อำเภอ	จังหวัด	ผู้รับผิดชอบ	เบอร์โทรศัพท์
1	สำนักงานส่วน ประสานและบริหาร จัดการลุ่มน้ำสาละวิน	ปางหมู	เมือง	แม่ฮ่องสอน	นายวายุพัทตร์ ปกรณ์ถิ่นแสน ดี	090- 3234605
2	สำนักงานศูนย์สำรวจ อุทกวิทยาที่ 12 (เชียงใหม่)	เวียง	เชียง แสน	เชียงราย	นางสาว สุกัลยา สายจันยูร	062- 2066346
3	สำนักงานศูนย์สำรวจ อุทกวิทยาที่ 13 (เชียงใหม่)	สันโป่ง	แมริม	เชียงใหม่	นางสาวศิริ ลักษณ์ อภัย	081- 8827599
4	สำนักงานส่วน ประสานและบริหาร จัดการลุ่มน้ำกกและโขง	เวียง	เมือง	เชียงราย	นายศักดิ์ณรงค์ ขอบปี	081- 3219013
5	สำนักงานทรัพยากร น้ำที่ 1	บ่อแฮ้ว	เมือง	ลำปาง	นายอมร กล่อมแก้ว	081- 8852710
6	สำนักงานส่วนประสาน และบริหารจัดการลุ่ม น้ำปิงตอนล่าง	หนอง ปลิง	เมือง	กำแพงเพชร	นายรุ่งเรือง วิจิตรวงศ์	081- 2836675
7	สำนักงานศูนย์สำรวจ อุทกวิทยาที่ 2 (เชียงราย)	บ้านตุ๋	เมือง	เชียงราย	นายยืนยง เชื้อสะอาด	081- 9984876

และศูนย์ผลิตและบริการน้ำดื่มสะอาดตามหมู่บ้าน จำนวน 132 แห่ง รายละเอียดของศูนย์ผลิตและบริการน้ำดื่มสะอาดแสดงดังรูป 14 และรายละเอียดของศูนย์ผลิตและบริการน้ำดื่มสะอาดตามหมู่บ้านแสดงในภาคผนวก



รูป 14 ตำแหน่งศูนย์ผลิตน้ำสะอาดช่วยเหลือพื้นที่เสี่ยงภัยแล้งในเขตพื้นที่ความรับผิดชอบของ สำนักงานทรัพยากรน้ำที่ 1



ส่วนที่ 2 การวิเคราะห์และความพร้อม (ต่อ)

2.3 ข้อมูลความพร้อมด้านบุคลากร

- 2.3.1 เจ้าหน้าที่ด้านเฝ้าระวังสถานการณ์ด้านภาวะน้ำท่วมและภาวะน้ำแล้ง
- 2.3.2 เจ้าหน้าที่ด้านการปฏิบัติงานเชิงพื้นที่รายจังหวัด
- 2.3.3 รายชื่อผู้รู้ประจำสถานีเตือนภัยล่วงหน้าหลาก-ดินถล่มในพื้นที่
- 2.3.4 รายชื่อเจ้าหน้าที่ส่วนกลางในการติดตามสถานการณ์ด้านภาวะน้ำท่วมและภาวะน้ำแล้ง

2.3.1 เจ้าหน้าที่ด้านเฝ้าระวังสถานการณ์ด้านภาวะน้ำท่วมและภาวะน้ำแล้ง

ตาราง 12 เจ้าหน้าที่ด้านเฝ้าระวังสถานการณ์ด้านภาวะน้ำท่วมและภาวะน้ำแล้ง จำนวน 15 ราย

ลำดับ	ชื่อ-นามสกุล	สถานที่	เบอร์โทรศัพท์
1	ว่าที่ ร.ท.สายรุ้ง กลุ่นเขียว	เชียงใหม่	089-2058164
2	นายพงศ์วัฒน์ สังขรนานนท์	เชียงใหม่	084-3674344
3	นางสาววรรณิกา บุญฤทธิ์	เชียงใหม่	080-6812584
4	นายชนาธิป สีสด	เชียงใหม่	081-3861691
5	นายอชิพัทธ์ โฉมแดง	เชียงราย	089-2036721
6	นางสาวแสงดาว พรมตัน	เชียงราย	084-3788662
7	นางสาวแสงเดือน พรมตัน	เชียงราย	081-0353242
8	นายมนต์ชัย เหมืองหม้อ	เชียงราย	082-1490671
9	นายทงศักดิ์ นิรากรณ์	แม่ฮ่องสอน	089-2036724
10	นายชาติชาย มาลีไพรวัลย์	แม่ฮ่องสอน	087-1722676
11	นายอนุสิทธิ์ ธดา	แม่ฮ่องสอน	082-1266454
12	นายมานพ ไทยหล่อ	เชียงราย	089-2036205
13	นายวิภาค แสนพวง	เชียงราย	081-5316417
14	นางสาวสุกัลยา สายจันยูร	เชียงราย	086-1873684
15	นายทรงกรด เพชรรัตน์	เชียงราย	098-1677245

2.3.2 เจ้าหน้าที่ด้านการปฏิบัติงานเชิงพื้นที่รายจังหวัด

ตาราง 13 เจ้าหน้าที่ด้านการปฏิบัติงานเชิงพื้นที่รายจังหวัด จำนวน 49 ราย

ลำดับ	ชื่อ-นามสกุล	สถานที่	เบอร์โทรศัพท์
1	นายศิริศักดิ์ เกษารัตน์	ลำปาง	099-2966954
2	นายจิริวิทย์ อุตสาห์	ลำปาง	06-23942925
3	นางยุพิน อุปนวล	ลำปาง	098-749 5445
4	นายธนวัติ จันทบุตร	ลำปาง	085-8639041
5	นายพงศ์เทพ แซ่เฮ้ง	ลำปาง	095-6753681
6	นางสาวแพรวนภา ว่างวน	ลำปาง	084-7524588
7	นายอมร กล่อมแก้ว	ลำปาง	081-8852710
8	นายจรูญ สิทธิวงค์	ลำปาง	087-1808300
9	นายชัยวุฒิ แก้วใจ	ลำปาง	081-0255140
10	นายมานพ ครอบครอง	ลำปาง	081-8854583
11	นายสายชล ชุนวิเศษ	ลำปาง	086-7642301
12	นายสมัคร ปงจันตา	ลำปาง	085-7126614
13	นายณัฐภณ ต้อนรับ	ลำปาง	065-4941642
14	นายณัฐพล สามงามยา	ลำปาง	084-3184735
15	นายวีรวัฒน์ คันที้ท้าว	ลำปาง	087-6606637
16	นางสาวรัตนภรณ์ หล้าชุมภู	ลำปาง	094-6028910
17	นางสาวหทัยภัทร เกษารัตน์	ลำปาง	080-7536493
18	นายณัฐพงษ์ พูชื่น	ลำปาง	084-6156780
19	นายอริณชัย ใจคลองแคล้ว	ลำปาง	095-7751759
20	นายบัญญัติ ด้วงทรง	ลำปาง	088-4320087
21	นายวรรณานันท์ วรรณะศักดิ์	ลำปาง	081-8823097
22	นางปุณณนุช เครือสาร	ลำปาง	082-9585075
23	นายประสิทธิ์ ศรีราชา	ลำปาง	095-1489119
24	นายสุรเชษฐ์ ชัยชนะ	ลำปาง	062-4592968

ลำดับ	ชื่อ-นามสกุล	สถานที่	เบอร์โทรศัพท์
25	นายอชิษฐ์ โฉมแดง	เชียงราย/พะเยา	089-2036721
26	นายมานพ ไทยหล่อ	เชียงราย/พะเยา	087-1752507
27	นายวีระชัย สีดาพรมมา	เชียงราย/พะเยา	081-5689755
28	นายวัศพล อารินทร์	เชียงราย/พะเยา	085-8109962
29	นายศักดิ์ณรงค์ ขอบปี	เชียงราย/พะเยา	081-3219013
30	นางวริยา เวียงนิล	เชียงราย/พะเยา	099-1416992
31	นางสาวแสงดาว พรมตัน	เชียงราย/พะเยา	084-3788662
32	นางสาวแสงเดือน พรมตัน	เชียงราย/พะเยา	081-0353242
33	นายมนต์ชัย เหมืองหม้อ	เชียงราย/พะเยา	082-1490671
34	นายวิภาค แสนพวง	เชียงราย/พะเยา	081-5316417
35	นางสาวสุกัลยา สายจันยูร	เชียงราย/พะเยา	086-1873684
36	นายวราห์ มิตรานนท์	เชียงใหม่/ลำพูน	081-7169472
37	ว่าที่ร้อยโทสายรุ้ง กลุ่มเขียว	เชียงใหม่/ลำพูน	097-9233355
38	นายจิรวุฒิ ศรีสุริยานุรักษ์	เชียงใหม่/ลำพูน	086-6592635
39	นางสาวทิวาพร ปภพนานนท์	เชียงใหม่/ลำพูน	087-3043930
40	นายพงศ์วัฒน์ สังขนานนท์	เชียงใหม่/ลำพูน	084-3674344
41	นายชนาธิป สีสด	เชียงใหม่/ลำพูน	081-3861691
42	นายทงศักดิ์ นิรากรณ์	แม่ฮ่องสอน	089-2036724
43	นายอนุสิทธิ์ ธิดา	แม่ฮ่องสอน	082-1266454
44	นายชาติชาย มาลีไพรวัลย์	แม่ฮ่องสอน	087-1722676
45	นางสาวนนท์ธิชา นิลพิบูลย์	แม่ฮ่องสอน	081-0440660
46	นายภูวดิต ภณมณีโชติ	ตาก/กำแพงเพชร	089-2058137
47	นายสุเมธ สุขมาก	ตาก/กำแพงเพชร	094-7176411
48	นางสาวกฤษพร จักขุรงค์	ตาก/กำแพงเพชร	096-7929888
49	นายณกฤษณ์ โพธิพฤษ์	ตาก/กำแพงเพชร	081-7072127

2.3.3 รายชื่อผู้รู้ประจำสถานีเตือนภัยล่วงหน้าน้ำหลาก-ดินถล่มในพื้นที่

รายชื่อผู้รู้ประจำสถานีเตือนภัยล่วงหน้าน้ำหลาก-ดินถล่มในพื้นที่ จำนวน 773 ราย รายละเอียดของรายชื่อและเบอร์โทรศัพท์ผู้รู้ในภาคผนวก

2.3.4 รายชื่อเจ้าหน้าที่ส่วนกลางในการติดตามสถานการณ์ด้านภาวะน้ำท่วมและภาวะน้ำแล้ง

ตาราง 14 รายชื่อเจ้าหน้าที่ส่วนกลางในการติดตามสถานการณ์ด้านภาวะน้ำท่วมและภาวะน้ำแล้ง

ลำดับ	ชื่อ-นามสกุล	ตำแหน่ง	เบอร์โทรศัพท์
1	นายยิ่งยง ลีคะสิริ	ผู้อำนวยการส่วนประสานการปฏิบัติงานในภาวะน้ำท่วม	081-8012785
2	นายธนากร แสนวงศ์	ผู้อำนวยการส่วนประสานการปฏิบัติงานในภาวะน้ำแล้ง	081-8012781
3	นางสาวปทุมยวีร์ สวรรยาพานิช	วิศวกรโยธาชำนาญการ	089-9455654
4	นายจิรววัฒน์ ประชีพนาย	วิศวกรโยธาชำนาญการ	086-3388212
5	นางสาวอรรษา มณีขำ	นักวิเคราะห์นโยบายและแผนชำนาญการ	092-3592266
6	นายธนัช สระประเทศ	นักวิเคราะห์นโยบายและแผนชำนาญการ	099-8274638
7	นางสาวพัชรพรรณ บำรุงพาณิชย์	วิศวกรโยธาปฏิบัติการ	084-3798310
8	นางสาวเรวดี ทองรักษ์	นักวิเคราะห์นโยบายและแผนปฏิบัติการ	099-4078548
9	ว่าที่ร.ต.วัชรภัทร จันทนธนบดี	นักวิเคราะห์นโยบายและแผนปฏิบัติการ	088-9146632



ส่วนที่ 3 แผนปฏิบัติการฯ

3.1 แผนปฏิบัติการบรรเทาภาวะน้ำท่วม

3.1.1 แผนปฏิบัติการเพื่อรับสถานการณ์น้ำท่วม

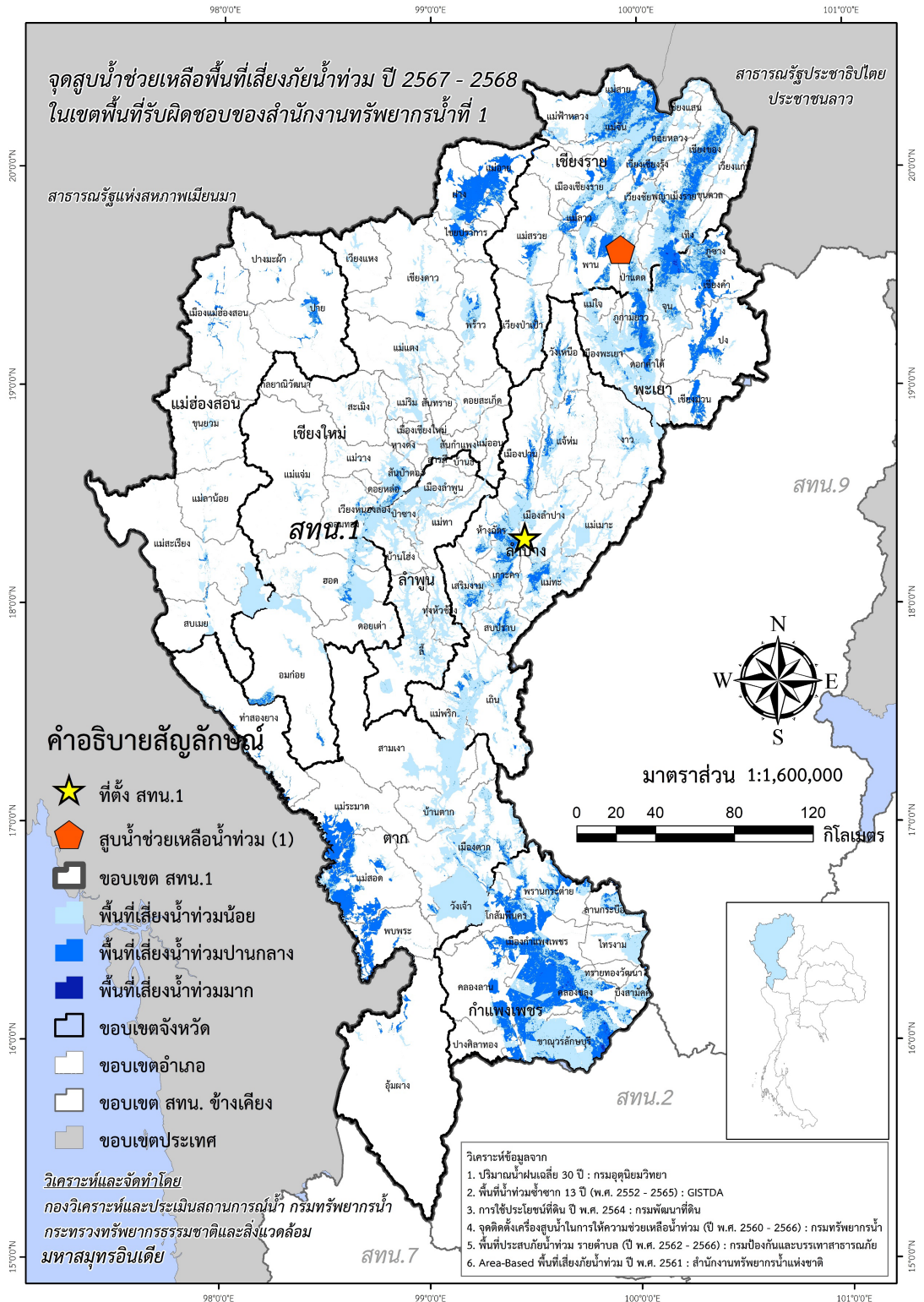
3.1.1 แผนปฏิบัติการเพื่อรับสถานการณ์น้ำท่วม

แผนปฏิบัติการเพื่อรับสถานการณ์น้ำท่วม ประจำเดือนพฤษภาคม - ตุลาคม 2567

ตาราง 15 ตำแหน่งจุดติดตั้งเครื่องสูบน้ำช่วยเหลือน้ำท่วม

จุดที่	ตำบล	อำเภอ	จังหวัด	ขนาดเครื่องสูบน้ำ	จำนวน(เครื่อง)
1	ดอยลาน	เมือง	เชียงราย	12	1

ตำแหน่งจุดติดตั้งเครื่องสูบน้ำช่วยเหลือน้ำท่วม ในเขตพื้นที่ความรับผิดชอบของสำนักงาน
ทรัพยากรน้ำที่ 1 มีรายละเอียดดังรูป 15



รูป 15 ตำแหน่งจุดติดตั้งเครื่องสูบน้ำช่วยเหลือน้ำท่วม ในเขตพื้นที่ความรับผิดชอบ
ของสำนักงานทรัพยากรน้ำที่ 1



ภาคผนวก 1
การวิเคราะห์พื้นที่เสี่ยงน้ำท่วม
ในขอบเขตสำนักงานทรัพยากรน้ำที่ 1

ผลการวิเคราะห์พื้นที่เสี่ยงน้ำท่วม

ในพื้นที่สำนักงานทรัพยากรน้ำที่ 1

จังหวัด/อำเภอ/ตำบล	พื้นที่เสี่ยงน้ำท่วมน้อย (ไร่)	พื้นที่เสี่ยงน้ำท่วมปานกลาง (ไร่)	พื้นที่เสี่ยงน้ำท่วมมาก (ไร่)	รวม
กำแพงเพชร	1,211,049.00	1,087,311.14	8,852.49	2,307,212.64
โกสัมพีนคร	59,869.57	66,433.83		126,303.40
โกสัมพี	31,559.16	24,718.84		56,278.00
เพชรบูรณ์	3,942.80	37,237.18		41,179.98
ลานดอกไม้ตัก	24,367.61	4,477.81		28,845.42
ชาณุวรลักษบุรี	451,656.44	145,970.23	5,366.55	602,993.22
เกาะดาด	24,691.59	4,788.50		29,480.09
โค้งไฟ	3,658.61	4,313.02		7,971.63
ดอนแดง	32,846.48	1,959.76		34,806.25
บ่อถ้ำ	110,452.66	16,755.05	4.80	127,212.51
ปางมะค่า	64,681.06	47,172.84	463.73	112,317.63
ป่าพุทรา	24,024.30	6,467.77		30,492.07
ยางสูง	11,984.91	4,884.30		16,869.21
วังชะพลู	105,114.09	11,887.34	1.81	117,003.24
วังหามแห	60,349.60	450.96		60,800.56
สลกบาตร	6,640.54	24,511.41	2,831.70	33,983.65
แสนตอ	7,212.59	22,779.28	2,064.52	32,056.39
คลองขลุง	110,281.83	222,925.09	2,375.74	335,582.66
คลองขลุง	8,478.78	23,791.41	384.50	32,654.69
คลองสมบูรณ์	789.65	61,657.87	25.20	62,472.72
ท่าพุทรา	5,283.50	13,891.64	670.82	19,845.95
ท่ามะเขือ	27,355.15	3,812.45		31,167.60
แม่ลาด	2,713.01	19,251.36	91.18	22,055.55
วังแฉม	7,941.81	17,647.10	215.22	25,804.13
วังไทร	15,372.69	53,600.88	38.39	69,011.97
วังบัว	19,726.38	2,183.16		21,909.54
วังยาง	17,181.48	3,834.41		21,015.89
หัวถนน	5,439.39	23,254.81	950.42	29,644.62
คลองลาน	27,255.11	127,021.88		154,276.99
คลองน้ำไหล	2,820.30	46,911.97		49,732.27
คลองลานพัฒนา	20,419.01	63,538.19		83,957.20

ผลการวิเคราะห์พื้นที่เสี่ยงน้ำท่วม

ในพื้นที่สำนักงานทรัพยากรน้ำที่ 1

จังหวัด/อำเภอ/ตำบล	พื้นที่เสี่ยงน้ำท่วมน้อย (ไร่)	พื้นที่เสี่ยงน้ำท่วมปานกลาง (ไร่)	พื้นที่เสี่ยงน้ำท่วมมาก (ไร่)	รวม
โป่งน้ำร้อน	1,951.32	15,303.82		17,255.14
สีกกาม	2,064.48	1,267.90		3,332.38
ทรายทองวัฒนา	459.23			459.23
ทุ่งทราย	459.23			459.23
ทุ่งทอง	0.00			0.00
ไทรงาม	91,721.85	1,917.31		93,639.16
ไทรงาม	3,293.36	29.93		3,323.29
มหาชัย	4,208.10			4,208.10
หนองคล้า	7,624.60	392.90		8,017.50
หนองแม่แตง	38,382.89	11.57		38,394.47
หนองไม้กอง	38,212.90	1,482.90		39,695.81
บึงสามัคคี	75,052.79	5,464.69		80,517.48
เทพนิมิต	10,685.33	270.91		10,956.23
บึงสามัคคี	19,142.39	3,169.15		22,311.54
ระหาน	2,706.68	95.67		2,802.35
วังชะโอน	42,518.39	1,928.97		44,447.36
ปางศิลาทอง	83,561.71	50,603.60		134,165.31
ปางตาไว	17,259.34	19,402.31		36,661.65
โพธิ์ทอง	29,077.54	8,109.17		37,186.71
หินดาด	37,224.83	23,092.12		60,316.95
พรานกระต่าย	133,167.67	62,141.10	212.81	195,521.58
คลองพิไกร	4,067.27			4,067.27
คุยบ้านโอง	779.74	13.89		793.63
ถ้ากระต่ายทอง	20,461.28	14,940.25		35,401.53
ท่าไม้	15,331.35	9,101.35	212.81	24,645.51
พรานกระต่าย	32,312.99	2,827.09		35,140.07
วังควง	26,821.24	6,816.66		33,637.90
วังตะแบก	14,287.77	9,765.46		24,053.22
หนองหัววัว	12,623.12	7,197.30		19,820.42
ห้วยยั้ง	6,482.91	11,479.11		17,962.03
เมืองกำแพงเพชร	129,187.82	389,867.98	897.40	519,953.20

ผลการวิเคราะห์พื้นที่เสี่ยงน้ำท่วม

ในพื้นที่สำนักงานทรัพยากรน้ำที่ 1

จังหวัด/อำเภอ/ตำบล	พื้นที่เสี่ยงน้ำท่วมน้อย (ไร่)	พื้นที่เสี่ยงน้ำท่วมปานกลาง (ไร่)	พื้นที่เสี่ยงน้ำท่วมมาก (ไร่)	รวม
คณที	9,362.50	11,720.84		21,083.33
คลองแม่ลาย	3,806.44	26,780.82		30,587.27
ไทรตรังษ์	0.71	43,835.74	338.41	44,174.87
ทรงธรรม	348.87	36,909.50	4.88	37,263.25
ท่าขุนราม	3,310.80	14,044.79		17,355.59
เทพนคร	16,327.91	22,598.44	335.84	39,262.20
ชำมรงค์	9,477.84	18,983.59	165.82	28,627.26
นครชุม	6,277.03	21,894.17		28,171.20
นาบ่อคำ	6,330.65	42,206.36		48,537.00
นิคมทุ่งโพธิ์ทะเล	115.92			115.92
ในเมือง	8,886.90			8,886.90
ลานดอกไม้	18,472.73	9,316.58	26.86	27,816.17
วังทอง	4,331.40	8,429.82		12,761.22
สระแก้ว	1,025.27	0.11		1,025.38
หนองปลิง	967.34	41,117.02	25.57	42,109.93
อ่างทอง	40,145.52	92,030.19		132,175.71
ลานกระบือ	48,834.98	14,965.42		63,800.40
จันทิมา	16.47	5.18		21.65
ช่องลม	13,887.80	1,145.84		15,033.64
โนนพลวง	77.15	18.08		95.23
บึงทับแรต	5,189.22	4,615.93		9,805.15
ประชาสุขสันต์	47.78	200.08		247.86
ลานกระบือ	26,252.40	7,768.46		34,020.86
หนองหลวง	3,364.16	1,211.84		4,576.00
เขียงราย	1,716,535.31	887,351.68	1,650.61	2,605,537.60
ขุนตาล	32,200.96	64,331.08	30.29	96,562.33
ต้า	10,103.99	18,247.79		28,351.78
ป่าตาล	6,857.14	11,286.79		18,143.93
ยางฮ่อม	15,239.83	34,796.50	30.29	50,066.63
เขียงของ	142,136.13	107,411.05		249,547.18
คริ่ง	16,551.62	7,091.36		23,642.98

ผลการวิเคราะห์พื้นที่เสี่ยงน้ำท่วม

ในพื้นที่สำนักงานทรัพยากรน้ำที่ 1

จังหวัด/อำเภอ/ตำบล	พื้นที่เสี่ยงน้ำท่วมน้อย (ไร่)	พื้นที่เสี่ยงน้ำท่วมปานกลาง (ไร่)	พื้นที่เสี่ยงน้ำท่วมมาก (ไร่)	รวม
บุญเรือง	14,922.24	5,271.97		20,194.21
ริมโขง	15,410.57			15,410.57
เวียง	21,846.41	1,677.90		23,524.30
ศรีดอนชัย	24,961.56	28,718.02		53,679.58
สถาน	16,421.95	9,357.17		25,779.12
ห้วยซ้อ	32,021.78	55,294.63		87,316.41
เชียงแสน	109,697.77	71,218.09	317.79	181,233.65
บ้านแซว	29,112.90	1,709.70		30,822.59
ป่าสัก	20,181.02	8,602.20		28,783.23
แม่เงิน	21,786.00			21,786.00
โยนก	13,150.08	17,499.44	0.55	30,650.07
เวียง	9,903.68	25,434.48	168.04	35,506.20
ศรีดอนมูล	15,564.09	17,972.27	149.20	33,685.56
ดอยหลวง	69,100.63	24,246.69		93,347.32
โชคชัย	28,137.75	3,780.88		31,918.63
ปงน้อย	20,724.27	10,780.50		31,504.77
หนองป่าก่อ	20,238.61	9,685.31		29,923.92
เทิง	172,761.05	78,501.79	929.34	252,192.18
จ้าว	23,375.74	1,612.92		24,988.66
เชียงเคี่ยน	22,099.21	2,679.94		24,779.16
ดักเต่า	12,243.24	1,356.56		13,599.80
ปล่อง	17,591.44	7,386.04		24,977.47
แม่ลอย	22,644.37	5,697.96		28,342.34
เวียง	41,945.53	7,014.41	473.67	49,433.61
ศรีดอนไชย	10,635.35	8,811.05		19,446.41
สันทรายงาม	3,926.73	12,097.80		16,024.53
หวาว	17,211.19	10,991.40		28,202.59
หนองแรด	1,088.25	20,853.69	455.67	22,397.61
ป่าแดด	74,496.88	11,783.39		86,280.27
ป่าแงะ	12,971.28	6,448.86		19,420.14
ป่าแดด	26,624.06	202.39		26,826.45

ผลการวิเคราะห์พื้นที่เสี่ยงน้ำท่วม

ในพื้นที่สำนักงานทรัพยากรน้ำที่ 1

จังหวัด/อำเภอ/ตำบล	พื้นที่เสี่ยงน้ำท่วมน้อย (ไร่)	พื้นที่เสี่ยงน้ำท่วมปานกลาง (ไร่)	พื้นที่เสี่ยงน้ำท่วมมาก (ไร่)	รวม
โรงช้าง	11,784.30	3,530.94		15,315.24
ศรีโพธิ์เงิน	7,498.75	549.07		8,047.82
สันมะค่า	15,618.49	1,052.13		16,670.63
พญาเม็งราย	94,292.50	39,768.56		134,061.06
ตาดควัน	7,395.55	3,884.34		11,279.90
เม็งราย	19,619.50	19,215.74		38,835.24
แม่คำ	8,892.51	4,046.45		12,938.96
แม่เปา	17,407.91	7,347.88		24,755.79
ไม้ยา	40,977.02	5,274.15		46,251.17
พาน	87,133.94	85,971.55	125.12	173,230.61
เจริญเมือง	12,489.19	8,063.94		20,553.13
ดอยงาม	540.26	243.16		783.41
ทรายขาว	16,222.34	2,850.19		19,072.53
ทานตะวัน	9,365.53	7,766.88		17,132.40
ธารทอง	16,010.27	600.31		16,610.58
ป่าหุ้ง	7,068.14	1,491.84		8,559.98
ม่วงคำ	2,974.99	489.91		3,464.90
เมืองพาน	83.82	1,579.55		1,663.37
แม่เย็น	6,955.15	655.82		7,610.97
แม่ฮ้อ	832.78	25,845.46	124.61	26,802.84
เวียงห้าว	4,963.65	6,967.02		11,930.67
สันกลาง	437.70	7,673.69	0.51	8,111.90
สันติสุข	21.08	0.59		21.67
สันมะเค็ด	8,986.50	20,861.69		29,848.19
ห้วยงัม	182.55	881.50		1,064.05
เมืองเชียงราย	254,959.44	109,409.97	47.34	364,416.75
ดอยลาน	42,256.38	17,159.25		59,415.63
ดอยฮาง	9,559.30	297.65		9,856.95
ท่าสาย	18,061.49	3,367.13		21,428.62
ท่าสุด	11,731.63	1,576.13		13,307.76
นางแล	1,295.07	21,214.58	24.51	22,534.16

ผลการวิเคราะห์พื้นที่เสี่ยงน้ำท่วม

ในพื้นที่สำนักงานทรัพยากรน้ำที่ 1

จังหวัด/อำเภอ/ตำบล	พื้นที่เสี่ยงน้ำท่วมน้อย (ไร่)	พื้นที่เสี่ยงน้ำท่วมปานกลาง (ไร่)	พื้นที่เสี่ยงน้ำท่วมมาก (ไร่)	รวม
บ้านคู	10,607.43	11,837.06		22,444.49
ป่าอ้อดอนชัย	25,275.81	6,426.53		31,702.33
แม่กรณ์	9,884.28	3,185.58		13,069.86
แม่ข้าวต้ม	37,282.84	7,672.34	22.65	44,977.83
แม่ยาว		13,398.06		13,398.06
รอบเวียง	25,772.63	3,627.43		29,400.06
ริมกก	13,660.30	4,787.53		18,447.83
เวียง	2,177.12			2,177.12
สันทราย	47.88	0.52		48.39
ห้วยชมภู	428.49	1,094.57		1,523.06
ห้วยสัก	46,918.80	13,765.62	0.18	60,684.60
แม่จัน	200,452.12	104,819.16	24.56	305,295.84
จอมสวรรค์	7,926.90	6,377.79		14,304.69
จันจว้า	20,051.78	17,359.62		37,411.40
จันจว้าใต้	10,749.12	17,673.15	23.00	28,445.27
ท่าข้าวเปลือก	60,221.06	3,672.02		63,893.08
ป่าซาง	24,559.16	6,655.20		31,214.36
ป่าตึง	13,538.51	19,467.71		33,006.22
แม่คำ	8,992.77	12,008.41		21,001.18
แม่จัน	18,863.48	4,574.73	1.56	23,439.78
แม่ไร่	4,587.06	1,953.86		6,540.92
ศรีคำ	16,358.32	5,516.94		21,875.26
สันทราย	14,603.95	9,559.73		24,163.68
แม่ฟ้าหลวง	68,425.87	2,332.98		70,758.85
เทอดไทย	1,094.49	1,995.78		3,090.27
แม่ฟ้าหลวง	28,183.11	245.37		28,428.48
แม่สลองนอก	23,144.09	18.69		23,162.78
แม่สลองใน	16,004.18	73.15		16,077.32
แม่ลาว	22,737.74	49,470.13	13.81	72,221.68
จอมหมอกแก้ว	2,705.90	9,254.18		11,960.08
ดงมะดะ	5,660.96	19,780.18	13.81	25,454.95

ผลการวิเคราะห์พื้นที่เสี่ยงน้ำท่วม

ในพื้นที่สำนักงานทรัพยากรน้ำที่ 1

จังหวัด/อำเภอ/ตำบล	พื้นที่เสี่ยงน้ำท่วมน้อย (ไร่)	พื้นที่เสี่ยงน้ำท่วมปานกลาง (ไร่)	พื้นที่เสี่ยงน้ำท่วมมาก (ไร่)	รวม
บัวสลี	360.07	3,582.31		3,942.38
ป่าก่อดำ	2,225.52	16,009.04		18,234.55
โป่งแพร่	11,785.29	844.42		12,629.71
แม่สรวย	50,773.87	26,416.05		77,189.92
เจดีย์หลวง	10,738.57	3,328.72		14,067.29
ท่าก้อ	13,883.48	1,595.63		15,479.11
ป่าแดด	7,893.84	8,283.24		16,177.08
แม่พริก	4,872.47	3,685.63		8,558.11
แม่สรวย	11,321.74	1,615.94		12,937.67
วาวี	1,853.63	13.80		1,867.43
ศรีถ้อย	210.15	7,893.09		8,103.24
แม่สาย	37,459.99	41,086.84	162.36	78,709.19
เกาะช้าง	1,032.31	757.16	15.10	1,804.56
บ้านด้าย	3,430.40	16,984.83	21.81	20,437.04
โป่งงาม	5,561.55	10,908.21	125.45	16,595.21
โป่งผา	9,379.40	2,866.25	0.00	12,245.65
แม่สาย	1,098.72	7.47		1,106.19
เวียงพางคำ	3,464.77	44.53		3,509.30
ศรีเมืองชุม	45.84	37.15		82.98
ห้วยไคร้	13,447.01	9,481.24		22,928.25
เวียงแก่น	68,294.04	1,870.58		70,164.62
ท่าข้าม	11,769.50			11,769.50
ปอ	15,178.56	165.03		15,343.59
ม่วงยาย	22,773.74	581.10		23,354.84
หล่ายงาว	18,572.24	1,124.45		19,696.69
เวียงชัย	87,784.97	8,242.03		96,027.00
ดอนศิลา	36,861.26	1,592.28		38,453.55
ผางาม	37,588.85	230.93		37,819.78
เมืองชุม	6,077.49	2,920.01		8,997.50
เวียงชัย	5,636.88	2,375.50		8,012.39
เวียงเหนือ	1,620.47	1,123.31		2,743.79

ผลการวิเคราะห์พื้นที่เสี่ยงน้ำท่วม

ในพื้นที่สำนักงานทรัพยากรน้ำที่ 1

จังหวัด/อำเภอ/ตำบล	พื้นที่เสี่ยงน้ำท่วมน้อย (ไร่)	พื้นที่เสี่ยงน้ำท่วมปานกลาง (ไร่)	พื้นที่เสี่ยงน้ำท่วมมาก (ไร่)	รวม
เวียงเชียงรุ้ง	64,352.01	47,007.61		111,359.62
ดงมหาวัน	28,542.87	14,915.62		43,458.49
ทุ่งก่อ	4,185.33	31,700.18		35,885.51
ป่าซาง	31,623.81	391.81		32,015.62
เวียงป่าเป้า	79,475.41	13,464.12		92,939.53
บ้านโป่ง	8,234.93	4,074.39		12,309.32
ป่าจิว	10,369.71	4,930.02		15,299.73
แม่เจดีย์	9,507.36	31.83		9,539.19
แม่เจดีย์ใหม่	15,373.24			15,373.24
เวียง	13,603.51	2,438.49		16,042.00
เวียงกาหลง	6,617.86	6.14		6,624.00
สันสลี	15,768.81	1,983.24		17,752.05
เชียงใหม่	1,140,410.86	442,331.68	342.07	1,583,084.62
กัลยาณิวัฒนา	147.98	17.77		165.75
แจ่มหลวง	0.46	17.77		18.23
บ้านจันทร์	19.80			19.80
แม่แดด	127.73			127.73
จอมทอง	113,879.28	11,263.88		125,143.16
ช่วงเปา	8,032.70	1,215.38		9,248.08
ดอยแก้ว	8,482.43	1,111.16		9,593.59
บ้านแปะ	41,034.24	2,776.85		43,811.08
บ้านหลวง	13,544.31	2,581.15		16,125.46
แม่สอย	26,729.02	1,565.96		28,294.98
สบเตี๊ยะ	16,056.59	2,013.38		18,069.97
เชียงดาว	67,893.54	7,348.60		75,242.14
เชียงดาว	18,739.93	694.08		19,434.02
ทุ่งข้าวพวง	11,196.11			11,196.11
ปิงโค้ง	7,000.49			7,000.49
เมืองคอง	5,383.14			5,383.14
เมืองงาย	5,270.31			5,270.31
เมืองนะ	8,028.99	6,654.52		14,683.51

ผลการวิเคราะห์พื้นที่เสี่ยงน้ำท่วม

ในพื้นที่สำนักงานทรัพยากรน้ำที่ 1

จังหวัด/อำเภอ/ตำบล	พื้นที่เสี่ยงน้ำท่วมน้อย (ไร่)	พื้นที่เสี่ยงน้ำท่วมปานกลาง (ไร่)	พื้นที่เสี่ยงน้ำท่วมมาก (ไร่)	รวม
แม่่นะ	12,274.57			12,274.57
ไชยปราการ	9,090.11	45,960.98		55,051.09
ปงดำ	5,510.77	211.42		5,722.19
แม่ทะลบ	688.93	4,396.44		5,085.37
ศรีดงเย็น	2,699.22	29,760.98		32,460.20
หนองบัว	191.18	11,592.14		11,783.32
ดอยเต่า	84,047.64	3,393.60		87,441.24
ดอยเต่า	4,085.78	21.85		4,107.63
ท่าเตือ	26,772.50	121.92		26,894.43
บงตัน	30,977.86	1,518.72		32,496.58
บ้านแอน	12,142.22	1,710.45		13,852.67
โป่งทุ่ง	7,487.45	20.66		7,508.12
มีดกา	2,581.82			2,581.82
ดอยสะเก็ด	19,477.92			19,477.92
เชิงดอย	2,654.16			2,654.16
เทพเสด็จ	566.10			566.10
ป่าป้อง	153.32			153.32
ป่าเมียง	6,955.50			6,955.50
แม่โป่ง	4,784.31			4,784.31
ลวงเหนือ	4,364.02			4,364.02
สันปูเลย	0.51			0.51
ดอยหล่อ	46,423.20	13,679.06		60,102.26
ดอยหล่อ	18,777.21	7,427.38		26,204.60
ยางคราม	15,211.94	1,207.08		16,419.02
สองแคว	3,516.98	1,507.02		5,024.01
สันติสุข	8,917.06	3,537.57		12,454.63
ฝาง	32,577.52	172,250.73	68.24	204,896.49
โป่งน้ำร้อน	1,501.01	34.46		1,535.46
ม่อนปิ่น	2,015.87	31,631.95		33,647.82
แม่ข่า		18,082.31		18,082.31
แม่คะ	9,145.97	42,890.80		52,036.77

ผลการวิเคราะห์พื้นที่เสี่ยงน้ำท่วม

ในพื้นที่สำนักงานทรัพยากรน้ำที่ 1

จังหวัด/อำเภอ/ตำบล	พื้นที่เสี่ยงน้ำท่วมน้อย (ไร่)	พื้นที่เสี่ยงน้ำท่วมปานกลาง (ไร่)	พื้นที่เสี่ยงน้ำท่วมมาก (ไร่)	รวม
แม่ฮ่องสอน	19,160.78	2,557.15		21,717.92
แม่สูน	753.89	23,177.63		23,931.52
เวียง		28,845.44	44.91	28,890.36
สันทราย		25,031.00	23.32	25,054.32
พร้าว	107,502.67	16,068.30		123,570.97
เขื่อนผาก	16,539.67	2,361.23		18,900.90
ทุ่งหลวง	2,533.25			2,533.25
น้ำแพร่	9,975.48			9,975.48
บ้านโป่ง	8,108.63			8,108.63
ป่าดุ่ม	7,767.73	4,518.71		12,286.44
ป่าไหล่	2,560.93	1,415.83		3,976.76
แม่ปิง	21,668.13	429.49		22,097.62
แม่แวน	14,120.45	2,274.40		16,394.86
เวียง	3,623.08	0.61		3,623.70
สันทราย	7,544.98	5,068.02		12,613.01
โหล่งขอด	13,060.32			13,060.32
เมืองเชียงใหม่	12,639.82			12,639.82
ช้างคลาน	96.19			96.19
ช้างเผือก	2,836.85			2,836.85
ช้างม่อ	43.10			43.10
ท่าศาลา	572.21			572.21
ป่าแดด	951.24			951.24
ป่าตัน	121.94			121.94
ฟ้าฮ่าม	55.18			55.18
แม่เหียะ	822.65			822.65
วัดเกต	140.98			140.98
สันผีเสื้อ	148.26			148.26
สุเทพ	3,428.60			3,428.60
หนองป่าครั่ง	189.16			189.16
หนองหอย	3,233.48			3,233.48
แม่แจ่ม	25,072.96	2,028.32		27,101.28

ผลการวิเคราะห์พื้นที่เสี่ยงน้ำท่วม

ในพื้นที่สำนักงานทรัพยากรน้ำที่ 1

จังหวัด/อำเภอ/ตำบล	พื้นที่เสี่ยงน้ำท่วมน้อย (ไร่)	พื้นที่เสี่ยงน้ำท่วมปานกลาง (ไร่)	พื้นที่เสี่ยงน้ำท่วมมาก (ไร่)	รวม
กองแขก	4,183.38	89.25		4,272.64
ช่างเคิ่ง	13,767.77	1,023.77		14,791.54
ท่าผา	5,326.04	880.32		6,206.36
บ้านทับ	25.47	0.03		25.51
ปางหินฝน	10.89			10.89
แม่นาจร	340.79	0.18		340.97
แม่ศึก	1,418.61	34.77		1,453.38
แม่แตง	61,077.55	313.38		61,390.93
กีดช้าง	2,630.25	6.19		2,636.44
ชี้เหล็ก	1,708.27			1,708.27
ช่อแล	145.48			145.48
บ้านช้าง	6,648.16			6,648.16
บ้านเป้า	5,802.41	269.18		6,071.59
ป่าแป๋	202.08	4.95		207.03
เมืองกาย	20.38			20.38
แม่แตง	2,168.07			2,168.07
แม่หอพระ	996.46			996.46
สบเปิง	13,508.03	13.29		13,521.33
สันป่ายาง	4,027.01			4,027.01
สันมหาพน	6,366.31			6,366.31
อินทขิล	16,854.63	19.77		16,874.40
แมริม	56,979.55	364.58		57,344.13
ชี้เหล็ก	767.61			767.61
ดอนแก้ว	11,471.25			11,471.25
โป่งแยง	9,295.97	98.97		9,394.94
แม่แรม	14,824.72	1.31		14,826.03
แม่สา	3,996.74			3,996.74
ริมใต้	1,353.07	210.67		1,563.74
ริมเหนือ	649.16			649.16
สะลวง	7,449.53	0.04		7,449.57
สันโป่ง	962.88	14.31		977.19

ผลการวิเคราะห์พื้นที่เสี่ยงน้ำท่วม

ในพื้นที่สำนักงานทรัพยากรน้ำที่ 1

จังหวัด/อำเภอ/ตำบล	พื้นที่เสี่ยงน้ำท่วมน้อย (ไร่)	พื้นที่เสี่ยงน้ำท่วมปานกลาง (ไร่)	พื้นที่เสี่ยงน้ำท่วมมาก (ไร่)	รวม
ห้วยทราย	6,032.69	9.03		6,041.72
เหมืองแก้ว	175.93	30.24		206.17
แม่วาง	52,768.10	192.52		52,960.62
ดอนเปา	16,921.86			16,921.86
ทุ่งปี	11,205.74	53.18		11,258.91
ทุ่งรวงทอง	3,275.07	6.13		3,281.20
บ้านกาด	9,830.13	12.52		9,842.66
แม่วิน	11,535.30	120.69		11,655.99
แม่ออน	15,502.81			15,502.81
ทาเหนือ	2,223.69			2,223.69
บ้านสหกรณ์	120.18			120.18
แม่ทา	5,798.53			5,798.53
ห้วยแก้ว	1,667.43			1,667.43
ออนกลาง	4,824.53			4,824.53
ออนเหนือ	868.46			868.46
แม่อาย	9,890.25	126,079.27	273.84	136,243.35
ท่าดอน	197.46	2,005.32		2,202.78
บ้านหลวง	8,627.43	35,669.82		44,297.25
มะลิกา	311.28	8,450.85	12.83	8,774.96
แม่นาวาง		44,341.76	104.07	44,445.83
แม่สาว	2.57	4,597.98	2.34	4,602.89
แม่อาย	329.07	11,898.04	14.04	12,241.15
สันต้นหม้อ	422.43	19,115.49	140.57	19,678.49
เวียงแหง	23,267.23	444.18		23,711.41
เปียงหลวง	9,473.75			9,473.75
เมืองแหง	12,173.69	444.18		12,617.87
แสนไห	1,619.79			1,619.79
สะเมิง	44,145.93			44,145.93
บ่อแก้ว	2,976.47			2,976.47
แม่สาบ	8,469.07			8,469.07
ยังเมิน	8,707.86			8,707.86

ผลการวิเคราะห์พื้นที่เสี่ยงน้ำท่วม

ในพื้นที่สำนักงานทรัพยากรน้ำที่ 1

จังหวัด/อำเภอ/ตำบล	พื้นที่เสี่ยงน้ำท่วมน้อย (ไร่)	พื้นที่เสี่ยงน้ำท่วมปานกลาง (ไร่)	พื้นที่เสี่ยงน้ำท่วมมาก (ไร่)	รวม
สะเมิงใต้	12,523.33			12,523.33
สะเมิงเหนือ	11,469.20			11,469.20
สันกำแพง	3,577.25			3,577.25
แช่ช้าง	33.73			33.73
ตันเปา	8.57			8.57
บวกค่าง	6.54			6.54
ร้องวัวแดง	266.57			266.57
สันกลาง	120.07			120.07
สันกำแพง	6.86			6.86
ห้วยทราย	41.04			41.04
ออนใต้	3,093.88			3,093.88
สันทราย	15,214.41	42.30		15,256.70
ป่าไผ่	432.41			432.41
เมืองเส้น	0.33			0.33
แม่แฝก	6,036.73			6,036.73
แม่แฝกใหม่	2,777.73	10.52		2,788.25
สันทรายน้อย	11.99			11.99
สันนาเม็ง	0.38			0.38
สันป่าเปา	0.72			0.72
สันพระเนตร	562.68	0.02		562.70
หนองหาร	5,199.94	31.76		5,231.71
หนองแห่ียง	191.49			191.49
สันป่าตอง	38,900.19	6,414.05		45,314.24
ท่าวังพร้าว	3,068.94			3,068.94
ทุ่งด้อม	43.95	10.86		54.81
ทุ่งสะโตก	5,215.01	4,886.15		10,101.16
น้ำบ่อหลวง	4,483.36	18.84		4,502.20
บ้านกลาง	6,596.76	45.09		6,641.86
บ้านแม่	9,177.56	352.30		9,529.86
มะขามหลวง	1,889.84			1,889.84
มะขุนหวาน	223.91			223.91

ผลการวิเคราะห์พื้นที่เสี่ยงน้ำท่วม

ในพื้นที่สำนักงานทรัพยากรน้ำที่ 1

จังหวัด/อำเภอ/ตำบล	พื้นที่เสี่ยงน้ำท่วมน้อย (ไร่)	พื้นที่เสี่ยงน้ำท่วมปานกลาง (ไร่)	พื้นที่เสี่ยงน้ำท่วมมาก (ไร่)	รวม
แม่ก๊า	408.06			408.06
ยูหว่า	6,058.24	1,075.83		7,134.06
สันกลาง	1,734.56	24.97		1,759.53
สารภี	43,438.26			43,438.26
ข้าวมุง	168.79			168.79
ชมภู	6,202.78			6,202.78
ไชยสถาน	3,759.42			3,759.42
ดอนแก้ว	2,229.83			2,229.83
ท่าวังตาล	6,994.21			6,994.21
ป่าบง	2,048.67			2,048.67
ยางเนิ้ง	4,996.71			4,996.71
สันทราย	145.56			145.56
สารภี	4,388.14			4,388.14
หนองผึ้ง	6,835.29			6,835.29
หนองแฝก	5,668.86			5,668.86
หางดง	15,825.46	1.24		15,826.70
ขุนคอง	58.58			58.58
น้ำแพร่	7,185.07			7,185.07
บ้านปง	4,798.47			4,798.47
บ้านแหวน	864.78	1.24		866.02
สบแม่ข่า	114.09			114.09
หนองควาย	2,664.06			2,664.06
หนองตอง	127.69			127.69
หารแก้ว	12.71			12.71
อมก๋อย	115,611.78	24,775.16		140,386.94
นาเกียน	175.24	120.80		296.04
ม่อนจอง	2,324.62	2,863.59		5,188.20
แม่ต๋ืน	1,265.45	3,268.86		4,534.31
ยางเปียง	15,661.68	378.66		16,040.34
สบโขง	19,114.46	17,983.57		37,098.03
อมก๋อย	77,070.33	159.68		77,230.01

ผลการวิเคราะห์พื้นที่เสี่ยงน้ำท่วม

ในพื้นที่สำนักงานทรัพยากรน้ำที่ 1

จังหวัด/อำเภอ/ตำบล	พื้นที่เสี่ยงน้ำท่วมน้อย (ไร่)	พื้นที่เสี่ยงน้ำท่วมปานกลาง (ไร่)	พื้นที่เสี่ยงน้ำท่วมมาก (ไร่)	รวม
ฮอด	125,459.48	11,693.76		137,153.24
นาคอเรือ	12,686.88	7,603.55		20,290.43
บ่อสลี	8,481.07			8,481.07
บ่อหลวง	26,982.27			26,982.27
บ้านตาล	50,322.75			50,322.75
ทางดง	13,193.51	2,238.06		15,431.56
ฮอด	13,792.99	1,852.16		15,645.15
ตาก	1,072,114.98	516,397.61	0.68	1,588,513.26
ท่าสองยาง	18,707.90	9,911.25		28,619.16
ท่าสองยาง	6,987.32	194.20		7,181.52
แม่ต้าน	5,996.94	916.13		6,913.06
แม่ระหลวง	710.65	0.00		710.65
แม่สอง	1,694.41	1,635.97		3,330.38
แม่หละ	450.30	4,053.56		4,503.86
แม่อุสุ	2,868.29	3,111.40		5,979.69
บ้านตาก	104,579.27	53.76		104,633.03
เกาะตะเภา	11,875.30			11,875.30
ตากตก	4,086.90			4,086.90
ตากออก	14,084.78	15.07		14,099.85
ท้องฟ้า	22,018.40	25.37		22,043.76
ทุ่งกระเชาะ	13,690.59			13,690.59
แม่สลิด	27,336.76	13.32		27,350.08
สมอโคน	11,486.55			11,486.55
พบพระ	4,615.87	105,447.50		110,063.37
คีรีราษฎร์	571.75	2,956.79		3,528.54
ช่องแคบ	523.57	54,893.21		55,416.78
พบพระ	891.48	32,579.57		33,471.05
รวมไทยพัฒนา	134.24	3,029.89		3,164.13
วาเลย์	2,494.83	11,988.03		14,482.86
เมืองตาก	345,145.25	43,308.47		388,453.72
เชียงใหม่	38.57			38.57

ผลการวิเคราะห์พื้นที่เสี่ยงน้ำท่วม

ในพื้นที่สำนักงานทรัพยากรน้ำที่ 1

จังหวัด/อำเภอ/ตำบล	พื้นที่เสี่ยงน้ำท่วมน้อย (ไร่)	พื้นที่เสี่ยงน้ำท่วมปานกลาง (ไร่)	พื้นที่เสี่ยงน้ำท่วมมาก (ไร่)	รวม
ตลิ่งกลางทุ่ง	29,907.11	6,632.85		36,539.96
น้ำริม	41,476.52	2,590.10		44,066.62
ป่ามะม่วง	18,582.25	0.00		18,582.25
โป่งแดง	63,707.15	3,431.23		67,138.39
แม่ท้อ	33,867.38	6,552.12		40,419.50
ไม้จาม	41,419.37	715.30		42,134.67
ระแหง	0.72			0.72
วังประจบ	40,662.69	15,830.65		56,493.34
วังหิน	39,256.88	5,441.48		44,698.36
หนองบัวใต้	24,739.39	2,023.77		26,763.17
หนองบัวเหนือ	11,470.56	90.95		11,561.52
หนองหลวง	12.67			12.67
หัวเดียด	3.97			3.97
แม่ระมาด	6,647.80	113,154.31	0.68	119,802.79
ขะเนจื้อ	826.46	11,773.14		12,599.60
พระธาตุ	456.67	17,895.62		18,352.29
แม่จะเร	1,490.83	56,041.80	0.56	57,533.19
แม่ตื่น	18.49	23.10		41.58
แม่ระมาด	3,245.34	27,372.63	0.12	30,618.10
สามหมื่น	610.01	48.02		658.03
แม่สอด	48,079.85	227,178.53		275,258.38
ด่านแม่ละเมา	4,593.00	3,134.57		7,727.57
ท่าสายลวด	17,532.60	9,040.73		26,573.33
พระธาตุผาแดง	4,110.53	17,784.13		21,894.66
พะวอ	3,847.72	14,483.15		18,330.86
มหาวัน	3,011.12	28,265.40		31,276.51
แม่กาษา	7,768.97	56,177.90		63,946.87
แม่กู่	106.00	52,654.57		52,760.57
แม่ดาว	1,821.49	15,288.97		17,110.46
แม่ปะ	2,694.98	30,349.11		33,044.09
แม่สอด	2,593.45			2,593.45

ผลการวิเคราะห์พื้นที่เสี่ยงน้ำท่วม

ในพื้นที่สำนักงานทรัพยากรน้ำที่ 1

จังหวัด/อำเภอ/ตำบล	พื้นที่เสี่ยงน้ำท่วมน้อย (ไร่)	พื้นที่เสี่ยงน้ำท่วมปานกลาง (ไร่)	พื้นที่เสี่ยงน้ำท่วมมาก (ไร่)	รวม
วังเจ้า	327,618.66	379.51		327,998.16
เชียงทอง	185,099.16	58.70		185,157.86
นาโบสถ์	110,122.97			110,122.97
ประดาง	32,396.52	320.80		32,717.33
สามเงา	201,176.43	355.94		201,532.37
บ้านนา	40,239.15			40,239.15
ยกกระบัตร	67,021.18	8.71		67,029.88
ย่านรี	12,688.28			12,688.28
วังจันทร์	37,791.73	116.86		37,908.59
วังหมัน	27,256.54	220.60		27,477.13
สามเงา	16,179.55	9.78		16,189.33
อุ้มผาง	15,543.95	16,608.35		32,152.30
แม่กลอง	42.86	5,745.69		5,788.55
แม่จัน	4,072.34			4,072.34
แม่ละมุ้ง	5,024.68			5,024.68
โมโกร	707.79	8,127.53		8,835.32
หนองหลวง	939.14	2,735.13		3,674.27
อุ้มผาง	4,757.15			4,757.15
พะเยา	826,331.90	535,260.06	4,184.57	1,365,776.54
จุน	142,091.57	40,900.64		182,992.21
จุน	15,422.56	9,746.79		25,169.35
ทุ่งรวงทอง	30,391.39	8,815.19		39,206.58
พระธาตุช้างแกง	23,227.44	4.93		23,232.37
ล่อ	22,102.06	4,104.24		26,206.30
หงส์หิน	13,630.09	18,070.52		31,700.61
ห้วยข้าวกล้า	16,594.18	49.45		16,643.63
ห้วยยางขาม	20,723.85	109.54		20,833.39
เชียงคำ	81,006.25	143,195.60	3,233.22	227,435.07
เจดีย์คำ	4,215.42	13,033.82		17,249.24
เชียงบาน	14,174.64	5,760.32		19,934.96
ทุ่งผาสุข	7,765.14	1,220.57		8,985.72

ผลการวิเคราะห์พื้นที่เสี่ยงน้ำท่วม

ในพื้นที่สำนักงานทรัพยากรน้ำที่ 1

จังหวัด/อำเภอ/ตำบล	พื้นที่เสี่ยงน้ำท่วมน้อย (ไร่)	พื้นที่เสี่ยงน้ำท่วมปานกลาง (ไร่)	พื้นที่เสี่ยงน้ำท่วมมาก (ไร่)	รวม
น้ำแวน	39,474.74	2,202.93		41,677.66
ฝายกวาง	1,695.22	33,764.03		35,459.24
แม่ลาว	1,619.05	16,259.57		17,878.62
ร่มเย็น	2,387.54	23,395.25		25,782.79
เวียง	2,079.86	4,437.34		6,517.20
ห้วยวน	5,480.55	3,478.09		8,958.64
อ่างทอง	2,114.09	39,643.68	3,233.22	44,991.00
เชียงใหม่	14,636.45	56,224.88		70,861.33
เชียงใหม่	3,907.42	15,371.67		19,279.09
บ้านมาง	9,074.54	15,215.47		24,290.01
สระ	1,654.49	25,637.74		27,292.23
ดอกคำใต้	152,689.91	89,489.89	544.89	242,724.68
ค้อเวียง	13,264.17	111.14		13,375.31
ดงสุวรรณ	6,029.73	17,393.60	383.32	23,806.65
ดอกคำใต้	1,739.45	5,948.68		7,688.13
ดอนศรีชุม	11,604.46	4,788.09		16,392.55
บ้านถ้ำ	13,894.57	15,662.66		29,557.23
บ้านปิน	25,599.76	55.73		25,655.48
บุญเกิด	617.24			617.24
ป่าซาง	2,885.84	4,077.64	1.32	6,964.80
สว่างอารมณ์	15,826.89	170.39		15,997.28
สันโค้ง	7,789.33	22,727.40	160.25	30,676.98
หนองหล่ม	35,639.89	0.63		35,640.52
ห้วยลาน	17,798.59	18,553.92		36,352.51
ปง	31,069.42	109,315.26	354.59	140,739.26
ขุนควร	9,253.59	9,480.26		18,733.86
ควร	1,440.73	14,356.00	171.84	15,968.57
จิม	149.18	36,207.48	156.95	36,513.60
นาปริง	3,637.87	11,354.83		14,992.70
ปง	4,486.25	19,796.55	0.31	24,283.11
ผาช้างน้อย	9,415.11			9,415.11

ผลการวิเคราะห์พื้นที่เสี่ยงน้ำท่วม

ในพื้นที่สำนักงานทรัพยากรน้ำที่ 1

จังหวัด/อำเภอ/ตำบล	พื้นที่เสี่ยงน้ำท่วมน้อย (ไร่)	พื้นที่เสี่ยงน้ำท่วมปานกลาง (ไร่)	พื้นที่เสี่ยงน้ำท่วมมาก (ไร่)	รวม
ออย	2,686.69	18,120.14	25.49	20,832.32
ภูกามยาว	39,213.17	40,142.00	51.87	79,407.04
ดงเจน	20,601.44	677.99		21,279.43
แม่ือง	4,328.04	6,176.13		10,504.17
ห้วยแก้ว	14,283.69	33,287.88	51.87	47,623.44
ภูซาง	59,252.26	42,136.30		101,388.56
เชียงแรง	18,204.27	8,675.66		26,879.93
ทุ่งกล้วย	17,332.69	4,288.02		21,620.71
ป่าสัก	7,136.09	3,289.53		10,425.62
ภูซาง	4,356.46	17,420.23		21,776.69
สบง	12,222.75	8,462.85		20,685.60
เมืองพะเยา	264,096.00	9,652.06		273,748.06
จำปาหวาย	28,792.43	686.11		29,478.55
ท่าจำปี	15,861.97	351.10		16,213.08
ท่าวังทอง	20,676.37	16.17		20,692.54
บ้านต๋อม	21,915.52	176.87		22,092.40
บ้านต้า	28,114.21	2,298.23		30,412.44
บ้านตุน	9,029.83			9,029.83
บ้านสาบ	8,515.66	0.57		8,516.23
บ้านใหม่	12,630.33	67.49		12,697.82
แม่กา	51,939.12	3,743.31		55,682.43
แม่ต้า	826.45			826.45
แม่นาเรือ	27,533.19	53.67		27,586.86
แม่ปืม	14,185.01	202.45		14,387.45
แม่ใส	16,079.79	2,056.08		18,135.87
เวียง	1,448.52			1,448.52
สันป่าม่วง	6,547.58			6,547.58
แม่ใจ	42,276.87	4,203.44		46,480.31
เจริญราษฎร์	7,273.44	0.43		7,273.87
บ้านเหล่า	999.63	29.54		1,029.16
ป่าแฝก	2,205.02	2,797.69		5,002.71

ผลการวิเคราะห์พื้นที่เสี่ยงน้ำท่วม

ในพื้นที่สำนักงานทรัพยากรน้ำที่ 1

จังหวัด/อำเภอ/ตำบล	พื้นที่เสี่ยงน้ำท่วมน้อย (ไร่)	พื้นที่เสี่ยงน้ำท่วมปานกลาง (ไร่)	พื้นที่เสี่ยงน้ำท่วมมาก (ไร่)	รวม
แม่ใจ	1,394.91	723.42		2,118.33
แม่สุก	13,695.85	642.73		14,338.58
ศรีถ้อย	16,708.03	9.63		16,717.66
แม่ฮ่องสอน	309,350.14	69,692.86		379,043.00
ขุนยวม	22,706.77	316.76		23,023.52
ขุนยวม	10,045.30	313.85		10,359.15
เมืองปอน	6,169.96			6,169.96
แม่กิ๊	386.00	2.91		388.91
แม่เงา	3,944.90			3,944.90
แม่ยวมน้อย	909.45			909.45
แม่อุคอ	1,251.16			1,251.16
ปางมะผ้า	5,145.80	4,473.18		9,618.97
ถ้ำลอด	1,334.30	1,393.66		2,727.95
นาปู่ป้อม	443.86	914.72		1,358.58
ปางมะผ้า	1,945.45	45.03		1,990.48
สบป่อง	1,422.20	2,119.77		3,541.97
ปาย	33,434.26	35,718.77		69,153.03
ทุ่งยาว	7,240.19	11,396.23		18,636.42
โป่งสา	2,437.16	41.67		2,478.83
เมืองแปง	3,262.78	4,697.21		7,959.99
แม่नाเติง	5,208.52	10,361.95		15,570.47
แม่ฮี้	661.31	3,984.73		4,646.04
เวียงใต้	11,333.18	149.51		11,482.69
เวียงเหนือ	3,291.11	5,087.48		8,378.59
เมืองแม่ฮ่องสอน	33,797.43	20,823.58		54,621.01
จองคำ	1,310.48			1,310.48
ปางหมู	196.04	10,679.62		10,875.66
ผาบ่อง	6,784.37	4,020.30		10,804.67
หมอกจำแป๋	6,531.98	3,360.73		9,892.71
ห้วยปูลิง	6,310.02	85.62		6,395.65
ห้วยโป่ง	10,741.78			10,741.78

ผลการวิเคราะห์พื้นที่เสี่ยงน้ำท่วม

ในพื้นที่สำนักงานทรัพยากรน้ำที่ 1

จังหวัด/อำเภอ/ตำบล	พื้นที่เสี่ยงน้ำท่วมน้อย (ไร่)	พื้นที่เสี่ยงน้ำท่วมปานกลาง (ไร่)	พื้นที่เสี่ยงน้ำท่วมมาก (ไร่)	รวม
ห้วยผา	1,922.74	2,677.31		4,600.06
แม่ลาน้อย	12,568.47	1,583.21		14,151.68
ขุนแม่ลาน้อย	0.04			0.04
ท่าผาป้อม	2,821.46	397.72		3,219.18
แม่โถ	722.19			722.19
แม่บ่าจาง	45.62			45.62
แม่ลาน้อย	4,801.73	612.29		5,414.03
แม่ลาหลวง	3,525.82	573.20		4,099.02
สันติคีรี	650.76			650.76
ห้วยหอม	0.85			0.85
แม่สะเรียง	45,026.98	3,778.95		48,805.93
บ้านกาศ	8,854.14	2,978.91		11,833.05
ป่าแป๋	127.09			127.09
แม่คง	7,481.49	41.97		7,523.45
แม่ยวม	10,254.23	510.10		10,764.33
แม่สะเรียง	1,884.26	247.97		2,132.23
แม่เหาะ	15,689.99			15,689.99
เสาหิน	735.78			735.78
สบเมย	156,670.44	2,998.41		159,668.85
กองก่อย	80,980.57	228.62		81,209.19
ป่าโป่ง	55,056.73			55,056.73
แม่คะตวน	2,909.91	1,800.34		4,710.24
แม่สวด	2,114.42	325.86		2,440.28
แม่สามแลบ	1,154.10			1,154.10
สบเมย	14,454.71	643.60		15,098.31
ลำปาง	1,482,588.24	300,468.04	270.01	1,783,326.29
เกาะคา	114,946.70	39,010.20		153,956.90
เกาะคา	11,258.40	6,053.67		17,312.07
ท่าผา	6,940.28	4,196.85		11,137.13
นาแก้ว	24,387.89	11,373.90		35,761.79
นาแสง	26,282.41	509.34		26,791.74

ผลการวิเคราะห์พื้นที่เสี่ยงน้ำท่วม

ในพื้นที่สำนักงานทรัพยากรน้ำที่ 1

จังหวัด/อำเภอ/ตำบล	พื้นที่เสี่ยงน้ำท่วมน้อย (ไร่)	พื้นที่เสี่ยงน้ำท่วมปานกลาง (ไร่)	พื้นที่เสี่ยงน้ำท่วมมาก (ไร่)	รวม
ลำปางหลวง	11,078.53	5,225.74		16,304.27
วังพร้าว	5,501.73	1,575.77		7,077.50
ศาลา	155.38			155.38
ใหม่พัฒนา	19,645.21	1,156.68		20,801.88
ไหล่หิน	9,696.89	8,918.26		18,615.15
จาว	132,719.77	8,189.75		140,909.52
นาแก	9,276.35	421.76		9,698.10
บ้านโป่ง	10,985.09	1,961.56		12,946.65
บ้านร้อง	10,248.28	232.51		10,480.80
บ้านหวด	9,420.76	13.83		9,434.59
บ้านแหง	43,421.11	232.48		43,653.59
บ้านอ้อน	8,590.34	858.26		9,448.60
ปงเตา	14,138.79	1,120.66		15,259.45
แม่ตึบ	14,337.90	2,623.85		16,961.75
หลวงใต้	7,257.10	564.24		7,821.34
หลวงเหนือ	5,044.04	160.61		5,204.65
แจ้ห่ม	85,917.27	30,661.22		116,578.50
แจ้ห่ม	9,973.24	1,296.60		11,269.84
ทุ่งผึ้ง	4,878.33	10,523.99		15,402.31
บ้านสา	27,108.01	200.34		27,308.35
ปงดอน	23,278.86	1,338.87		24,617.73
เมืองมาย	6,303.20	34.91		6,338.12
แม่สุก	9,093.70	4,555.57		13,649.27
วิเชตนคร	5,281.93	12,710.95		17,992.88
เถิน	178,688.70	21,177.92		199,866.62
เถินบุรี	31,955.92	292.98		32,248.89
นาโป่ง	6,634.97	13,137.74		19,772.72
แม่ถอด	23,810.37	2,020.44		25,830.81
แม่ปะ	26,408.22	1,849.26		28,257.48
แม่มอก	21,737.57	427.01		22,164.57
แม่วะ	25,013.49	134.16		25,147.66

ผลการวิเคราะห์พื้นที่เสี่ยงน้ำท่วม

ในพื้นที่สำนักงานทรัพยากรน้ำที่ 1

จังหวัด/อำเภอ/ตำบล	พื้นที่เสี่ยงน้ำท่วมน้อย (ไร่)	พื้นที่เสี่ยงน้ำท่วมปานกลาง (ไร่)	พื้นที่เสี่ยงน้ำท่วมมาก (ไร่)	รวม
ล้อมแรด	18,957.02	505.52		19,462.54
เวียงมอก	24,171.14	2,810.81		26,981.94
เมืองปาน	43,174.71	32,925.76		76,100.47
แจ้ซ้อน	12,074.43	18.86		12,093.30
ทุ่งกว้าว	13,787.99	11,865.40		25,653.39
บ้านขอ	3,700.09	21,025.66		24,725.75
เมืองปาน	9,143.81	15.85		9,159.66
หัวเมือง	4,468.38			4,468.38
เมืองลำปาง	226,315.87	9,943.76		236,259.62
กล้วยแพะ	8,038.93			8,038.93
ชมพู่	189.41			189.41
ตันธงชัย	16,264.43	81.54		16,345.97
ทุ่งฝาย	80.78			80.78
นิคมพัฒนา	9,023.32			9,023.32
บ่อแก้ว	1,777.54	2,904.27		4,681.82
บ้านคำ	14,988.38	3,672.78		18,661.16
บ้านเป้า	9,316.94	927.93		10,244.87
บ้านแลง	16,972.26	1,044.01		18,016.27
บ้านเสด็จ	24,010.10	35.67		24,045.77
บ้านเอื้อม	59,310.19	1,072.78		60,382.96
บุญนาคพัฒนา	6,030.16			6,030.16
ปางแสนทอง	13,703.28	68.23		13,771.51
พระบาท	6,209.97			6,209.97
พิชัย	40,388.46	136.54		40,525.00
สบตุ๋ย	11.74			11.74
แม่ทะ	138,323.68	42,038.53	269.42	180,631.63
ดอนไฟ	11,561.63			11,561.63
นาคร้ว	8,032.96	8,941.38		16,974.34
น้ำโจ้	8,340.50	1,754.50		10,094.99
บ้านกิว	10,265.17	4,692.28		14,957.45
บ้านบอม	12,521.64	3,463.69		15,985.33

ผลการวิเคราะห์พื้นที่เสี่ยงน้ำท่วม

ในพื้นที่สำนักงานทรัพยากรน้ำที่ 1

จังหวัด/อำเภอ/ตำบล	พื้นที่เสี่ยงน้ำท่วมน้อย (ไร่)	พื้นที่เสี่ยงน้ำท่วมปานกลาง (ไร่)	พื้นที่เสี่ยงน้ำท่วมมาก (ไร่)	รวม
ป่าตัน	349.12	8,551.15	269.42	9,169.70
แม่ทะ	27,040.81	12,088.92		39,129.72
วังเงิน	12,757.36	682.42		13,439.77
สันดอนแก้ว	18,070.86	985.10		19,055.95
หัวเสือ	29,383.64	879.10		30,262.74
แม่พริก	98,412.00	1,395.62		99,807.63
ผาปัง	8,846.66	87.27		8,933.93
พระบาทวังตวง	41,871.36	237.13		42,108.49
แม่ปู้	24,217.29	754.81		24,972.10
แม่พริก	23,476.69	316.42		23,793.11
แม่เมาะ	102,595.14			102,595.14
จางเหนือ	9,840.08			9,840.08
นาสัก	18,661.70			18,661.70
บ้านดง	8,277.42			8,277.42
แม่เมาะ	50,083.57			50,083.57
สบป่าด	15,732.38			15,732.38
วังเหนือ	106,317.00	18,321.35		124,638.35
ทุ่งฮั่ว	11,736.90	1,431.12		13,168.02
ร่องเคาะ	36,742.77	4,992.07		41,734.84
วังแก้ว	4,709.96			4,709.96
วังซ่าย	12,425.30	3,554.56		15,979.86
วังใต้	10,301.91	1,856.37		12,158.28
วังทรายคำ	7,139.82	2,113.91		9,253.74
วังทอง	14,591.73	466.32		15,058.05
วังเหนือ	8,668.60	3,906.99		12,575.59
สบปราบ	87,752.70	23,565.41		111,318.10
นายาง	23,725.49	3,792.71		27,518.21
แม่กัวะ	14,810.90	8,517.14		23,328.04
สบปราบ	26,626.20	10,799.12		37,425.32
สมัย	22,590.10	456.44		23,046.54
เสริมงาม	84,630.92	26,370.56		111,001.48

ผลการวิเคราะห์พื้นที่เสี่ยงน้ำท่วม

ในพื้นที่สำนักงานทรัพยากรน้ำที่ 1

จังหวัด/อำเภอ/ตำบล	พื้นที่เสี่ยงน้ำท่วมน้อย (ไร่)	พื้นที่เสี่ยงน้ำท่วมปานกลาง (ไร่)	พื้นที่เสี่ยงน้ำท่วมมาก (ไร่)	รวม
ทุ่งงาม	21,474.23	4,681.16		26,155.39
เสริมกลาง	24,243.42	6,060.58		30,304.00
เสริมขวา	6,932.03	3,124.82		10,056.85
เสริมซ้าย	31,981.24	12,504.00		44,485.24
ห้างฉัตร	82,793.78	46,867.96	0.59	129,662.33
ปงยางคก	9,364.35	11,298.80		20,663.16
เมืองยาว	9,296.88	7,988.06		17,284.94
แม่สั่น	12,380.97	565.11		12,946.08
วอแก้ว	10,814.09	3,222.28		14,036.37
เวียงตาล	8,620.78	17,751.07	0.59	26,372.44
หนองหล่ม	17,883.22	1,232.79		19,116.01
ห้างฉัตร	14,433.50	4,809.84		19,243.34
ลำพูน	671,420.44	4,272.84		675,693.28
ทุ่งหัวช้าง	83,406.74			83,406.74
ตะเคียนปม	13,472.80			13,472.80
ทุ่งหัวช้าง	35,971.18			35,971.18
บ้านปวง	33,962.76			33,962.76
บ้านธิ	981.63			981.63
บ้านธิ	15.20			15.20
ห้วยยาบ	966.43			966.43
บ้านโฮ้ง	82,126.32			82,126.32
บ้านโฮ้ง	14,357.27			14,357.27
ป่าพลู	12,897.90			12,897.90
ศรีเตี้ย	15,723.45			15,723.45
หนองปลาสะวาย	18,743.64			18,743.64
เหล่ายาว	20,404.06			20,404.06
ป่าซาง	93,978.37	1,612.81		95,591.18
ท่าด้อม	9,027.58	205.80		9,233.37
นครเจดีย์	34,781.59			34,781.59
น้ำดิบ	21,837.31	1,407.02		23,244.33
บ้านเรื่อน	1,955.47			1,955.47

ผลการวิเคราะห์พื้นที่เสี่ยงน้ำท่วม

ในพื้นที่สำนักงานทรัพยากรน้ำที่ 1

จังหวัด/อำเภอ/ตำบล	พื้นที่เสี่ยงน้ำท่วมน้อย (ไร่)	พื้นที่เสี่ยงน้ำท่วมปานกลาง (ไร่)	พื้นที่เสี่ยงน้ำท่วมมาก (ไร่)	รวม
ปากบ่อง	529.59			529.59
ป่าซาง	6,083.61			6,083.61
ม่วงน้อย	240.33			240.33
มะกอก	10,559.96			10,559.96
แม่แรง	8,962.93			8,962.93
เมืองลำพูน	72,392.43	20.15		72,412.59
ตันธง	364.95			364.95
ในเมือง	146.49			146.49
บ้านกลาง	4,706.89			4,706.89
บ้านแป้น	6,839.17			6,839.17
ประตูป่า	8.14			8.14
ป่าสัก	16,794.51	20.15		16,814.66
มะเขือแจ้	2,070.86			2,070.86
ริมปิง	1,712.60			1,712.60
เวียงยอง	4,399.21			4,399.21
ศรีบัวบาน	11,100.21			11,100.21
หนองช้างค้ำ	0.83			0.83
หนองหนาม	10,139.04			10,139.04
เหมืองง่า	214.71			214.71
เหมืองจี้	12,552.94			12,552.94
อุโมงค์	1,341.90			1,341.90
แม่ทา	60,267.66	35.26		60,302.92
தாகาศ	10,266.58	35.26		10,301.84
ทาขุมเงิน	16,237.85			16,237.85
ทาทุ่งหลวง	121.39			121.39
ทาปลาตุ๊ก	13,608.88			13,608.88
ทาแม่ลอบ	2,222.69			2,222.69
ทาสบเส้า	17,810.28			17,810.28
อื่น	246,691.32	2,325.62		249,016.95
ก้อ	22,963.88	245.05		23,208.93
ดงคำ	14,150.72			14,150.72

ผลการวิเคราะห์พื้นที่เสี่ยงน้ำท่วม
ในพื้นที่สำนักงานทรัพยากรน้ำที่ 1

จังหวัด/อำเภอ/ตำบล	พื้นที่เสี่ยงน้ำท่วมน้อย (ไร่)	พื้นที่เสี่ยงน้ำท่วมปานกลาง (ไร่)	พื้นที่เสี่ยงน้ำท่วมมาก (ไร่)	รวม
นาทราย	32,545.02			32,545.02
ป่าไผ่	38,446.84	302.41		38,749.25
แม่ตึน	50,880.78	28.05		50,908.83
แม่ลาน	15,973.01			15,973.01
ลี้	43,238.52	1,734.30		44,972.81
ศรีวิชัย	28,492.56	15.82		28,508.38
เวียงหนองล่อง	31,575.96	278.99		31,854.95
วังผาง	12,205.82	218.66		12,424.48
หนองยวง	7,810.82	60.33		7,871.15
หนองล่อง	11,559.32			11,559.32
รวม	8,429,800.86	3,843,085.93	15,300.44	12,288,187.23



ภาคผนวก 2

ความพร้อมด้านสถานีตรวจวัดสถานการณ์น้ำ
(สถานี Early Warning)

การตรวจสอบความพร้อมสถานีเตือนภัยน้ำหลาก - ดินถล่ม (Early Warning System) 2567

สำนักงานทรัพยากรน้ำที่ 1

ลำดับ	สถานี	บ้าน	หมู่	ตำบล	อำเภอ	จังหวัด	กลุ่มน้ำหลัก	กลุ่มน้ำสาขา	UTM_N	UTM_E	lat_y	long_x	ปีงบประมาณ	ประเภทสถานี	สภาพการใช้งาน	เบอร์โทรศัพท์	ประเภทบ้าน	ชื่อผู้รั้ง	เบอร์ผู้รั้ง	หน่วยงานที่รับผิดชอบ
221	STN1153	บ้านแม่จ้อง	7	ศรีวิชัย	สี	ลำพูน	06 แม่น้ำปิง	น้ำแม่สี	1,993,959	495267	18.0341	98.95528	2558	สถานีเตือนภัย	ใช้งานได้	053-465-403	สถานีหลัก	นายสจ๊พ ดั่งประสิทธิ์	061-680-1997, 092-5940576	ส่วนอุทกวิทยาที่ 1 เชียงใหม่
222	STN1154	บ้านโปงแก	8	บ้านสหกรณ์	แม่ฮอน	เชียงใหม่	06 แม่น้ำปิง	น้ำแม่กวง	2,079,508	523983	18.80718	99.22761	2558	สถานีเตือนภัย	ใช้งานได้	053-465-403	สถานีหลัก	นางสุวรรณ ไชยวงศ์	080-503-3928	ส่วนอุทกวิทยาที่ 1 เชียงใหม่
223	STN1155	บ้านกอกจกน้อย	8	สะเมิงใต้	สะเมิง	เชียงใหม่	06 แม่น้ำปิง	น้ำแม่จาง	2,088,547	466464	18.88874	98.68158	2558	สถานีเตือนภัย	ใช้งานได้	053-465-403	สถานีหลัก	นายเวริดา โปธา	080-1285117	ส่วนอุทกวิทยาที่ 1 เชียงใหม่
224	STN1156	บ้านใหม่สามัคคี	10	ปิงโค้ง	เชียงดาว	เชียงใหม่	06 แม่น้ำปิง	แม่น้ำปิงตอนบน	2,158,254	505818	19.51898	99.05545	2558	สถานีเตือนภัย	ใช้งานได้	053-465-403	สถานีหลัก	นายณรงค์ ไชยหาญ	089-266-9571	ส่วนอุทกวิทยาที่ 1 เชียงใหม่
225	STN1161	บ้านก้อทุ่ง	1	ก้อ	สี	ลำพูน	06 แม่น้ำปิง	แม่น้ำปิงส่วนที่ 3	1,948,962	477685	17.62728	98.78965	2558	สถานีเตือนภัย	ใช้งานได้	053-465-403	สถานีหลัก	นายบุญล่ง เชียงยศ	098-7977696,062-3037550 (กรรยา)	ส่วนอุทกวิทยาที่ 1 เชียงใหม่
226	STN1162	บ้านวังดิน	4	วังดิน	สี	ลำพูน	06 แม่น้ำปิง	น้ำแม่สี	1,968,272	494399	17.80192	98.94715	2558	สถานีเตือนภัย	ใช้งานได้	053-465-403	สถานีหลัก	นายโกกรรจ ถานะสม	053-979600,065-2516913	ส่วนอุทกวิทยาที่ 1 เชียงใหม่
227	STN1163	บ้านแม่ฮอนไต้	10	บ้านปาง	ทุ่งหัวช้าง	ลำพูน	06 แม่น้ำปิง	น้ำแม่สี	1,978,938	509547	17.89832	99.09013	2558	สถานีเตือนภัย	ใช้งานได้	053-465-403	สถานีหลัก	นายสุโข ค้างศิริ	081-020-9355	ส่วนอุทกวิทยาที่ 1 เชียงใหม่
228	STN1168	บ้านแม่ละมั่ง	7	แม่แตง	กัลยาณิวัฒนา	เชียงใหม่	06 แม่น้ำปิง	น้ำแม่จ่งตอนบน	2,093,679	442646	18.93459	98.45529	2558	สถานีเตือนภัย	ใช้งานได้	053-465-403	สถานีหลัก	นายศุภ และท้าววิวัฒน์	080-678-5923	ส่วนอุทกวิทยาที่ 1 เชียงใหม่
229	STN1170	บ้านผาเงิน	11	นครเขื่อนขันธ์	ป่าซาง	ลำพูน	06 แม่น้ำปิง	แม่น้ำปิงส่วนที่ 2	2,025,140	491348	18.31592	98.91812	2558	สถานีเตือนภัย	ใช้งานได้	053-465-403	สถานีหลัก	นายสุทัศน์ ปัญญาภาส	089-9531174,087-1797648(กรรยา)	ส่วนอุทกวิทยาที่ 1 เชียงใหม่
230	STN1171	บ้านร่มไทย	14	ท่าสองยาง	แม่ฮอน	เชียงใหม่	03 แม่น้ำกก	น้ำแม่กตตอนล่าง	2,218,259	537692	20.06332	99.36047	2558	สถานีเตือนภัย	ใช้งานได้	053-465-403	สถานีหลัก	นายประเสริฐ กายทวน	089-558-6706	ส่วนอุทกวิทยาที่ 1 เชียงใหม่
231	STN1173	บ้านต้นบูน	3	ท่ามือง	เมืองปาน	ลำปาง	07 แม่น้ำวัง	แม่แก้วสวย	2,092,969	555356	18.92823	99.52572	2558	สถานีเตือนภัย	รอเข้าตรวจเช็ค	053-465-403	สถานีหลัก	นายนิพนธ์ เสียงดี	080-1304514,061-2027445	ส่วนอุทกวิทยาที่ 1 เชียงใหม่
232	STN1176	บ้านงาพัน	1	จางเหนือ	ลำปาง	07 แม่น้ำวัง	น้ำแม่จาง	2,030,194	594077	18.35953	99.89046	2558	สถานีเตือนภัย	ใช้งานได้	053-465-403	สถานีหลัก	นายสุวิณ รูปทอง	080-128-6676	ส่วนอุทกวิทยาที่ 1 เชียงใหม่	
233	STN1177	บ้านผาแดง	6	ทุ่งศรี	วังเหนือ	ลำปาง	07 แม่น้ำวัง	แม่น้ำวังตอนบน	2,124,235	570980	19.2103	99.67524	2558	สถานีเตือนภัย	ใช้งานได้	053-465-403	สถานีหลัก	นายพนม เสียงเล็ก	061-304-1895	ส่วนอุทกวิทยาที่ 1 เชียงใหม่
234	STN1179	บ้านแม่สุก	4	วังชัย	วังเหนือ	ลำปาง	07 แม่น้ำวัง	แม่น้ำวังตอนบน	2,119,121	569796	19.16413	99.66379	2558	สถานีเตือนภัย	ใช้งานได้	053-465-403	สถานีหลัก	นายสมศักดิ์ คอสน	094-6168955	ส่วนอุทกวิทยาที่ 1 เชียงใหม่
235	STN1180	บ้านวิกรม	8	บ่อหลวง	ฮอด	เชียงใหม่	01 แม่น้ำสาละวิน	น้ำแม่ริต	2,005,665	433270	18.13888	98.36917	2558	สถานีเตือนภัย	ใช้งานได้	053-465-403	สถานีหลัก	นายสมศักดิ์ หมอข่าน	093-263-8151	ส่วนอุทกวิทยาที่ 1 เชียงใหม่
236	STN1184	บ้านแก่น	7	นายน	สบปราบ	ลำปาง	07 แม่น้ำวัง	แม่น้ำวังตอนล่าง	1,982,771	529159	17.93279	99.27534	2558	สถานีเตือนภัย	ใช้งานได้	053-465-403	สถานีหลัก	นายสมศักดิ์ ชุมอินจิกร	086-116-2287, 061-797-9900	ส่วนอุทกวิทยาที่ 1 เชียงใหม่
237	STN1190	บ้านช่างเคิ่ง	9	บ้านศาล	ฮอด	เชียงใหม่	06 แม่น้ำปิง	แม่น้ำปิงส่วนที่ 3	2,001,203	466887	18.09933	98.68703	2558	สถานีเตือนภัย	ใช้งานได้	053-465-403	สถานีหลัก	นางสาวจรรยาธรรม กัทแดง	086-197-7883, 098-5489031	ส่วนอุทกวิทยาที่ 1 เชียงใหม่
238	STN1194	บ้านตง	5	บ้านแสง	เมืองลำปาง	ลำปาง	07 แม่น้ำวัง	แม่น้ำวังตอนกลาง	2,042,888	572767	18.47509	99.68923	2558	สถานีเตือนภัย	ใช้งานได้	053-465-403	สถานีหลัก	นายดวง ปิ่นตะมะ	087-186-5910	ส่วนอุทกวิทยาที่ 1 เชียงใหม่
239	STN1195	บ้านด่าน	2	สันดอนแก้ว	แม่ทะ	ลำปาง	07 แม่น้ำวัง	น้ำแม่จาง	1,989,836	553928	17.99617	99.5094	2558	สถานีเตือนภัย	ใช้งานได้	053-465-403	สถานีหลัก	นางศรีบาน สิงห์มี	087-180-6424,061-3256344	ส่วนอุทกวิทยาที่ 1 เชียงใหม่
240	STN1199	บ้านทุ่ง	5	สบปราบ	สบปราบ	ลำปาง	07 แม่น้ำวัง	แม่น้ำวังตอนล่าง	1,976,266	538437	17.87385	99.36282	2558	สถานีเตือนภัย	ใช้งานได้	053-465-403	สถานีหลัก	นายอรพจน์ คำแก้ว	082-039-5672	ส่วนอุทกวิทยาที่ 1 เชียงใหม่
241	STN1200	บ้านทุ่งตอน	2	วังเงิน	แม่ทะ	ลำปาง	07 แม่น้ำวัง	น้ำแม่จาง	2,003,634	564847	18.12058	99.61297	2558	สถานีเตือนภัย	ใช้งานได้	053-465-403	สถานีหลัก	นายไพฑู แก้วหนองยาง	085-344-6763,093-2580744	ส่วนอุทกวิทยาที่ 1 เชียงใหม่
242	STN1219	บ้านแม่ศึก	1	ทุ่งงาม	เสริมงาม	ลำปาง	07 แม่น้ำวัง	น้ำแม่ต้า	2,000,535	528768	18.09335	99.27189	2558	สถานีเตือนภัย	ใช้งานได้	053-465-403	สถานีหลัก	นายจันทร์ ก่อแก้ว	095-1340576	ส่วนอุทกวิทยาที่ 1 เชียงใหม่
243	STN1222	บ้านแม่เชียงรายอน	4	พระบาทห้วยต้ม	แม่พริก	ลำปาง	07 แม่น้ำวัง	แม่น้ำวังตอนล่าง	1,919,588	515429	17.36182	99.14523	2558	สถานีเตือนภัย	ใช้งานได้	053-465-403	สถานีหลัก	นายประจวบ นาค	061-373-2800	ส่วนอุทกวิทยาที่ 1 เชียงใหม่
244	STN1223	บ้านแม่แสงเหนือ	6	ร่องเคาะ	วังเหนือ	ลำปาง	07 แม่น้ำวัง	แม่น้ำวังตอนบน	2,098,148	561722	18.97486	99.58634	2558	สถานีเตือนภัย	ใช้งานได้	053-465-403	สถานีหลัก	นายปัญญา รสหอม	089-553-7815, 080-906-1886	ส่วนอุทกวิทยาที่ 1 เชียงใหม่
245	STN1224	บ้านแม่แก้วไต้	10	โป่งทุ่ง	ตอยเต่า	เชียงใหม่	06 แม่น้ำปิง	น้ำแม่ทาด	1,978,410	479211	17.89347	98.80374	2558	สถานีเตือนภัย	ใช้งานได้	053-465-403	สถานีหลัก	นายปิยะพงษ์ ธานี	098-009-9413,083-0073317	ส่วนอุทกวิทยาที่ 1 เชียงใหม่
246	STN1225	บ้านแม่ฮอน	3	บ้านกิว	แม่ทะ	ลำปาง	07 แม่น้ำวัง	น้ำแม่จาง	1,993,454	558945	18.02874	99.55689	2558	สถานีเตือนภัย	ใช้งานได้	053-465-403	สถานีหลัก	นายณรงค์ ไชยชมภู	098-0369661,093-2814653, 097-9942101(กรรยา)	ส่วนอุทกวิทยาที่ 1 เชียงใหม่
247	STN1232	บ้านวังโป่ง	2	วังใต้	วังเหนือ	ลำปาง	07 แม่น้ำวัง	แม่น้ำวังตอนบน	2,111,693	565056	19.09716	99.61846	2558	สถานีเตือนภัย	รอเข้าตรวจเช็ค	053-465-403	สถานีหลัก	นายสุทธอง สุภาอง	093-2480465	ส่วนอุทกวิทยาที่ 1 เชียงใหม่
248	STN1234	บ้านชัยเหนือ	1	สนธิ	สบปราบ	ลำปาง	07 แม่น้ำวัง	แม่น้ำวังตอนกลาง	1,979,689	544063	17.90468	99.416	2558	สถานีเตือนภัย	ใช้งานได้	053-465-403	สถานีหลัก	นายสมศักดิ์ คำแปง	085-712-9710	ส่วนอุทกวิทยาที่ 1 เชียงใหม่
249	STN1240	บ้านหนองงูเห่า	5	หนองงูเห่า	ห้างฉัตร	ลำปาง	07 แม่น้ำวัง	แม่น้ำวังตอนกลาง	2,027,435	542255	18.33626	99.39991	2558	สถานีเตือนภัย	ใช้งานได้	053-465-403	สถานีหลัก	นายอนุชา สุวัง	093-136-1005, 089-962-7293	ส่วนอุทกวิทยาที่ 1 เชียงใหม่
250	STN1248	บ้านแม่ต๋อน	2	แม่ต๋อน	ราว	ลำปาง	08 แม่น้ำยม	แม่น้ำยม	2,057,750	609950	18.60779	100.04219	2558	สถานีเตือนภัยระยะต้นน้ำ	ซิมการ์ดชำรุด	053-465-403	สถานีหลัก	นายอลงกต สุธรรม	084-807-7263	ส่วนอุทกวิทยาที่ 1 เชียงใหม่
251	STN1252	บ้านใหม่พัฒนา	8	แจ้งฮอน	เมืองปาน	ลำปาง	07 แม่น้ำวัง	แม่แก้วสวย	2,085,131	552984	18.85746	99.50298	2558	สถานีเตือนภัย	ใช้งานได้	053-465-403	สถานีหลัก	นายณัฐกานต์ สุวรรณวลัย	097-986-7133,098-1855771,098-1858501	ส่วนอุทกวิทยาที่ 1 เชียงใหม่
252	STN1254	บ้านอ่าง	2	วังแก้ว	วังเหนือ	ลำปาง	07 แม่น้ำวัง	แม่น้ำวังตอนบน	2,132,682	566421	19.28679	99.63216	2558	สถานีเตือนภัย	ใช้งานได้	053-465-403	สถานีหลัก	นายจักรี เกิดกุล	091-302-4108,089-5597300	ส่วนอุทกวิทยาที่ 1 เชียงใหม่
253	STN1256	บ้านท่าป่าน้ำ	1	วังเหนือ	วังเหนือ	ลำปาง	07 แม่น้ำวัง	แม่น้ำวังตอนบน	2,122,123	564699	19.19143	99.61542	2558	สถานีเตือนภัย	ใช้งานได้	053-465-403	สถานีหลัก	นายอุดม คำสีหะ	061-4981634	ส่วนอุทกวิทยาที่ 1 เชียงใหม่
254	STN1257	บ้านทุ่งขาม	6	ใหม่พัฒนา	เกาะคา	ลำปาง	07 แม่น้ำวัง	แม่น้ำวังตอนกลาง	2,017,171	533476	18.24365	99.31666	2558	สถานีเตือนภัย	ใช้งานได้	053-465-403	สถานีหลัก	นายศัลลภ เลิศห่อ	087-190-7619	ส่วนอุทกวิทยาที่ 1 เชียงใหม่
255	STN1259	บ้านนาขาม	7	หัวเสือ	แม่ทะ	ลำปาง	07 แม่น้ำวัง	น้ำแม่จาง	2,006,256	575494	18.14393	99.7137	2558	สถานีเตือนภัย	ใช้งานได้	053-465-403	สถานีหลัก	นายจันทร์ทอง วงศ์เขี้ย	098-8067738	ส่วนอุทกวิทยาที่ 1 เชียงใหม่
256	STN1260	บ้านปางป๋อ	3	เสริมงาม	ลำปาง	07 แม่น้ำวัง	น้ำแม่จาง	2,004,634	521906	18.13048	99.20708	2558	สถานีเตือนภัย	ใช้งานได้	053-465-403	สถานีหลัก	นายสมศักดิ์ นวลละออ	098-772-2375	ส่วนอุทกวิทยาที่ 1 เชียงใหม่	
257	STN1264	บ้านสบต้น	2	สบปาด	แม่เงา	ลำปาง	07 แม่น้ำวัง	น้ำแม่จาง	2,020,258	583528	18.27018	99.79021	2558	สถานีเตือนภัย	ใช้งานได้	053-465-403	สถานีหลัก	นายเจริญ เหลืองจำเริญ	098-9396747	ส่วนอุทกวิทยาที่ 1 เชียงใหม่
258	STN1265	บ้านสบปาด	1	สบปาด	แม่เงา	ลำปาง	07 แม่น้ำวัง	น้ำแม่จาง	2,018,119	580744	18.25095	99.76379	2558	สถานีเตือนภัย	ใช้งานได้	053-465-403	สถานีหลัก	นางสาวอรชภา แก้วกรม	081-2879699	ส่วนอุทกวิทยาที่ 1 เชียงใหม่
259	STN1268	บ้านท่าลี่	4	วอนแก้ว	ห้างฉัตร	ลำปาง	07 แม่น้ำวัง	แม่น้ำวังตอนกลาง	2,034,145	537212	18.397	99.35231	2558	สถานีเตือนภัย	ใช้งานได้	053-465-403	สถานีหลัก	นายฉัตร ถิ่นเมือง	084-370-8254, 062-309-9860	ส่วนอุทกวิทยาที่ 1 เชียงใหม่
260	STN1269	บ้านห้วยกอด	2	ร่องเคาะ	วังเหนือ	ลำปาง	07 แม่น้ำวัง	แม่น้ำวังตอนบน	2,105,005	564223	19.03675	99.61032	2558	สถานีเตือนภัย	ใช้งานได้	053-465-403	สถานีหลัก	นายบุญมาก มุ่งพร	084-950-4523	ส่วนอุทกวิทยาที่ 1 เชียงใหม่
261	STN1291	บ้านแม่เคียดใต้	7	ต๋อนแก้ว	จอมทอง	เชียงใหม่	06 แม่น้ำปิง	น้ำแม่กวาง	2,034,705	463227	18.40207	98.65184	2558	สถานีเตือนภัย	ใช้งานได้	053-465-403	สถานีหลัก	นายวศกร โจ้คำ	090-3168153, 053-111634(สถานีป้องกันซากรนต)	ส่วนอุทกวิทยาที่ 1 เชียงใหม่
262	STN1292	บ้านแม่ฮอน	10	บ้านหลวง	จอมทอง	เชียงใหม่	06 แม่น้ำปิง	น้ำแม่กลาง	2,044,030	464991	18.48638	98.66838	2558	สถานีเตือนภัย	ใช้งานได้	053-465-403	สถานีหลัก	นายวิชัย สุทธิวิ	086-182-8961, 062-302-2443	ส่วนอุทกวิทยาที่ 1 เชียงใหม่
263	STN1293	บ้านห้วยท่า	11	แม่ฮอน	จอมทอง	เชียงใหม่	06 แม่น้ำปิง	แม่น้ำปิงส่วนที่ 3	2,022,990	460986	18.29615	98.63085	2558	สถานีเตือนภัย	ใช้งานได้	053-465-403	สถานีหลัก	นายนิกร บุญรักษา	089-556-6918, 062-178-7302,099-2099345	ส่วนอุทกวิทยาที่ 1 เชียงใหม่
264	STN1294	บ้านแม่ฮอน	3	โพธิ์หิน	เกาะคา	ลำปาง	07 แม่น้ำวัง	แม่น้ำวังตอนกลาง	2,012,133	534846	18.19809	99.32953	2558	สถานีเตือนภัย	ใช้งานได้	053-465-403	สถานีหลัก	นายสวาท โสชา	086-195-6634	ส่วนอุทกวิทยาที่ 1 เชียงใหม่

การตรวจสอบความพร้อมสถานีเตือนภัยน้ำหลาก - ดินถล่ม (Early Warning System) 2567

สำนักงานทรัพยากรน้ำที่ 1

ลำดับ	สถานี	บ้าน	หมู่	ตำบล	อำเภอ	จังหวัด	กลุ่มน้ำหลัก	กลุ่มน้ำสาขา	UTM_N	UTM_E	lat_y	long_x	ปีงบประมาณ	ประเภทสถานี	สภาพการใช้งาน	เบอร์โทรศัพท์	ประเภทบ้าน	ชื่อผู้รั้ง	เบอร์ผู้รั้ง	หน่วยงานที่รับผิดชอบ
265	STN1318	บ้านผาผาก	4	พระบาท	เมืองลำปาง	ลำปาง	07 แม่น้ำวัง	น้ำแม่จาง	2,016,965	563063	18.24112	99.59651	2558	สถานีเตือนภัย	ใช้งานได้	053-465-403	สถานีหลัก	นายอัครเดช ทองทิพย์	089-835-2376,081-1653788	ส่วนอุทกวิทยาที่ 1 เชียงใหม่
266	STN1319	บ้านแม่เปนพะ	2	แม่เปน	เถิน	ลำปาง	07 แม่น้ำวัง	แม่น้ำวังตอนล่าง	1,949,972	528582	17.63633	99.26944	2558	สถานีเตือนภัย	ใช้งานได้	053-465-403	สถานีหลัก	นางถิษา สันพันธ์	089-994-3055,065-4780547	ส่วนอุทกวิทยาที่ 1 เชียงใหม่
267	STN1320	บ้านนาริน	1	ผาบึง	แม่พริก	ลำปาง	07 แม่น้ำวัง	แม่น้ำวังตอนล่าง	1,943,106	508453	17.57444	99.07966	2558	สถานีเตือนภัย	ใช้งานได้	053-465-403	สถานีหลัก	นายสุเทพ แก้วสุริวงษ์	086-017-2966	ส่วนอุทกวิทยาที่ 1 เชียงใหม่
268	STN1329	บ้านต้นดอง	9	พิชัย	เมืองลำปาง	ลำปาง	07 แม่น้ำวัง	แม่น้ำวังตอนล่าง	2,027,703	559898	18.33826	99.56689	2558	สถานีเตือนภัย	ใช้งานได้	053-465-403	สถานีหลัก	นายนิกร คังคำฟู	083-481-8266, 080-494-9413	ส่วนอุทกวิทยาที่ 1 เชียงใหม่
269	STN1330	บ้านท่าอุโมงค์	5	แม่เปน	เถิน	ลำปาง	07 แม่น้ำวัง	แม่น้ำวังตอนล่าง	1,954,827	533114	17.68015	99.31224	2558	สถานีเตือนภัย	ใช้งานได้	053-465-403	สถานีหลัก	นางกรองทิพย์ ปัญญาวงศ์	087-977-6554	ส่วนอุทกวิทยาที่ 1 เชียงใหม่
270	STN1331	บ้านน้ำดิบ	3	แม่ระ	เถิน	ลำปาง	07 แม่น้ำวัง	แม่น้ำวังตอนล่าง	1,931,041	520637	17.4653	99.19436	2558	สถานีเตือนภัย	ใช้งานได้	053-465-403	สถานีหลัก	นางสาวพิมพ์ภา กลางถิ่น	085-627-9658	ส่วนอุทกวิทยาที่ 1 เชียงใหม่
271	STN1332	บ้านป่าขุ่น	4	แม่เปน	เถิน	ลำปาง	07 แม่น้ำวัง	แม่น้ำวังตอนล่าง	1,957,864	538828	17.70751	99.36618	2558	สถานีเตือนภัย	ใช้งานได้	053-465-403	สถานีหลัก	นายพงษ์ สารีพร	098-7851701	ส่วนอุทกวิทยาที่ 1 เชียงใหม่
272	STN1341	บ้านทุ่งแม่ใต้	3	แม่เม็ก	เถิน	ลำปาง	08 แม่น้ำยม	น้ำแม่เม็ก	1,945,137	535075	17.59254	99.33057	2558	สถานีเตือนภัย	รอเข้าตรวจเช็ค	053-465-403	สถานีหลัก	นายทรงวุฒิ มังคะพรหมมา	088-4086318	ส่วนอุทกวิทยาที่ 1 เชียงใหม่
273	STN1342	บ้านโทกห้วยช้าง	3	พระบาท	เมืองลำปาง	ลำปาง	07 แม่น้ำวัง	แม่น้ำวังตอนล่าง	2,017,154	554696	18.24306	99.51738	2558	สถานีเตือนภัย	ใช้งานได้	053-465-403	สถานีหลัก	นายชุมพล สมบุญมา	081-993-4724	ส่วนอุทกวิทยาที่ 1 เชียงใหม่
274	STN1343	บ้านแม่แฝง	4	แม่ต๋อย	เถิน	ลำปาง	07 แม่น้ำวัง	แม่น้ำวังตอนล่าง	1,957,083	517350	17.70073	99.16362	2558	สถานีเตือนภัย	ใช้งานได้	053-465-403	สถานีหลัก	นายประยูร เกษะชัย	086-116-2253	ส่วนอุทกวิทยาที่ 1 เชียงใหม่
275	STN1344	บ้านหัวบ้านเค็ม	7	บ้านเสด็จ	เมืองลำปาง	ลำปาง	07 แม่น้ำวัง	แม่น้ำวังตอนล่าง	2,032,755	565050	18.38575	99.61582	2558	สถานีเตือนภัย	ใช้งานได้	053-465-403	สถานีหลัก	นายสมจิตร ปัญญาพา	086-180-2101	ส่วนอุทกวิทยาที่ 1 เชียงใหม่
276	STN1375	บ้านแม่กองระ	4	แม่สลาด	เถิน	ลำปาง	06 แม่น้ำปิง	น้ำแม่หาด	1,966,388	479350	17.7848	98.80517	2558	สถานีเตือนภัย	ใช้งานได้	053-465-403	สถานีหลัก	น.ส.ณัฐญาพร ยาวงศ์	095-509-4324, 082-524-2058	ส่วนอุทกวิทยาที่ 1 เชียงใหม่
277	STN1395	บ้านทุ่งผึ้ง	4	ทุ่งผึ้ง	แจ้ห่ม	ลำปาง	07 แม่น้ำวัง	แม่น้ำวังตอนบน	2,094,984	570777	18.94597	99.67224	2558	สถานีเตือนภัย	ใช้งานได้	053-465-403	สถานีหลัก	นายวิน สิมหง	089-835-6452	ส่วนอุทกวิทยาที่ 1 เชียงใหม่
278	STN1396	บ้านทุ่งช้าง	1	ทุ่งผึ้ง	แจ้ห่ม	ลำปาง	07 แม่น้ำวัง	แม่น้ำวังตอนบน	2,088,000	570614	18.88286	99.67044	2558	สถานีเตือนภัย	ใช้งานได้	053-465-403	สถานีหลัก	นายบุญเทียน จานแก้ว	085-487-7109	ส่วนอุทกวิทยาที่ 1 เชียงใหม่
279	STN1397	บ้านแม่ฮ่อฟ้า	5	ทุ่งผึ้ง	แจ้ห่ม	ลำปาง	07 แม่น้ำวัง	แม่น้ำวังตอนบน	2,085,893	576901	18.86359	99.73004	2558	สถานีเตือนภัย	ใช้งานได้	053-465-403	สถานีหลัก	นายสมชาย เครือใจยา	087-933-0177,085-7202751	ส่วนอุทกวิทยาที่ 1 เชียงใหม่
280	STN1402	บ้านนาตา	6	เสริมชัย	เสริมงาม	ลำปาง	07 แม่น้ำวัง	น้ำแม่ต้า	1,991,794	521291	18.01443	99.20114	2558	สถานีเตือนภัย	ใช้งานได้	053-465-403	สถานีหลัก	นายเพชร สารินทร์	089-262-7694	ส่วนอุทกวิทยาที่ 1 เชียงใหม่
281	STN1412	บ้านแม่เงิน	1	แม่ฮ้อย	เมืองปาน	ลำปาง	07 แม่น้ำวัง	น้ำแม่ฮ้อย	2,091,917	544595	18.91899	99.4235	2558	สถานีเตือนภัย	ใช้งานได้	053-465-403	สถานีหลัก	สุวรรณพงษ์	080-1127858	ส่วนอุทกวิทยาที่ 1 เชียงใหม่
282	STN1416	บ้านศรีบุญเรือง	3	แม่สลาด	เถิน	ลำปาง	07 แม่น้ำวัง	น้ำแม่สลาด	2,081,732	560705	18.82653	99.57617	2558	สถานีเตือนภัย	ใช้งานได้	053-465-403	สถานีหลัก	นายบุญเรือน กล้าแข็ง	064-1505564,092-7175641	ส่วนอุทกวิทยาที่ 1 เชียงใหม่
283	STN1417	บ้านผาฮ่อ	8	แม่สลาด	แจ้ห่ม	ลำปาง	07 แม่น้ำวัง	น้ำแม่สลาด	2,089,670	563813	18.89817	99.60592	2558	สถานีเตือนภัย	ใช้งานได้	053-465-403	สถานีหลัก	นายรุ่งโรจน์ บุญมี	065-4454010	ส่วนอุทกวิทยาที่ 1 เชียงใหม่
284	STN1426	บ้านหัวยวาก	3	บ้านหวด	จาว	ลำปาง	08 แม่น้ำยม	น้ำแม่จาว	2,058,347	595483	18.61389	99.90511	2558	สถานีเตือนภัย	ใช้งานได้	053-465-403	สถานีหลัก	นายสุพรรณ กัทธมา	084-949-7217	ส่วนอุทกวิทยาที่ 1 เชียงใหม่
285	STN1427	บ้านวังรวม	4	แม่ติบ	จาว	ลำปาง	08 แม่น้ำยม	น้ำแม่จาว	2,051,562	606632	18.55204	100.01042	2558	สถานีเตือนภัย	ใช้งานได้	053-465-403	สถานีหลัก	นายสมพงษ์ ปลายสุวรรณ	092-409-8234	ส่วนอุทกวิทยาที่ 1 เชียงใหม่
286	STN1429	บ้านขุนแหง	7	ปางตา	จาว	ลำปาง	08 แม่น้ำยม	น้ำแม่จาว	2,084,084	605217	18.846	99.99873	2558	สถานีเตือนภัย	ใช้งานได้	053-465-403	สถานีหลัก	นายสันต์ สืบสกุลพาน	088-434-3213	ส่วนอุทกวิทยาที่ 1 เชียงใหม่
287	STN1430	บ้านท่าทุ่งหลวง	1	ท่าทุ่งหลวง	แม่ทา	ลำพูน	06 แม่น้ำปิง	น้ำแม่ถ่าง	2,036,767	501050	18.42102	99.00994	2558	สถานีเตือนภัยระดับน้ำ	ใช้งานได้	053-465-403	สถานีหลัก	นายพิษณุภรณ์ คัญภัก	088-267-4579, 096-959 5811, 098-7830629	ส่วนอุทกวิทยาที่ 1 เชียงใหม่
288	STN1436	บ้านปางลุ่ม	1	แม่ศึก	แม่แจ่ม	เชียงใหม่	06 แม่น้ำปิง	น้ำแม่แจ่มตอนบน	2,078,217	406768	18.79356	98.11153	2558	สถานีเตือนภัย	ใช้งานได้	053-465-403	สถานีหลัก	นายเอ็งฤทธิ์ เจริญเจ้าสกุล	081-023-8149, 088-9650280	ส่วนอุทกวิทยาที่ 1 เชียงใหม่
289	STN1437	บ้านแม่จา	2	แม่บารจ	แม่แจ่ม	เชียงใหม่	06 แม่น้ำปิง	น้ำแม่แจ่มตอนบน	2,080,563	429672	18.81566	98.33254	2558	สถานีเตือนภัย	ใช้งานได้	053-465-403	สถานีหลัก	นายสุพรรณ สระชัย	063-0150238,065-4564217	ส่วนอุทกวิทยาที่ 1 เชียงใหม่
290	STN1438	บ้านแม่สุ	4	แม่บารจ	แม่แจ่ม	เชียงใหม่	06 แม่น้ำปิง	น้ำแม่แจ่มตอนบน	2,070,812	436825	18.72777	98.40074	2558	สถานีเตือนภัย	ใช้งานได้	053-465-403	สถานีหลัก	นายอนุวัฒน์ แสงสีเสียง	090-469-8427,080-2942756	ส่วนอุทกวิทยาที่ 1 เชียงใหม่
291	STN1440	บ้านห้วยสะเทต	9	แม่สอย	จอมทอง	เชียงใหม่	06 แม่น้ำปิง	น้ำแม่ปิงส่วนที่ 3	2,011,023	468461	18.18811	98.70176	2558	สถานีเตือนภัย	ใช้งานได้	053-465-403	สถานีหลัก	นายดี ชูเลิศเกียรติ	093-246-1565	ส่วนอุทกวิทยาที่ 1 เชียงใหม่
292	STN1441	บ้านห้วยพัฒนา	13	แม่สอย	จอมทอง	เชียงใหม่	06 แม่น้ำปิง	น้ำแม่ปิงส่วนที่ 3	2,014,646	466060	18.22082	98.679	2558	สถานีเตือนภัย	ใช้งานได้	053-465-403	สถานีหลัก	นางสาวรัตนยรัตน์ ลาพิงค์	065-0914462,083-1306110,065-5605003	ส่วนอุทกวิทยาที่ 1 เชียงใหม่
293	STN1444	บ้านสบออง	5	บ้านทับ	แม่แจ่ม	เชียงใหม่	06 แม่น้ำปิง	น้ำแม่แจ่มตอนล่าง	2,033,942	423664	18.39412	98.2731	2558	สถานีเตือนภัย	ใช้งานได้	053-465-403	สถานีหลัก	นายบัญญัติ ศรีจางา	083-094-0772, 084-503-0586	ส่วนอุทกวิทยาที่ 1 เชียงใหม่
294	STN1445	บ้านนากลาง	2	แม่ศึก	แม่แจ่ม	เชียงใหม่	06 แม่น้ำปิง	น้ำแม่แจ่มตอนบน	2,073,592	422140	18.75239	98.26134	2558	สถานีเตือนภัย	ใช้งานได้	053-465-403	สถานีหลัก	นายพิษณุ ศรีวิฑิตะคำราม	080-8455621	ส่วนอุทกวิทยาที่ 1 เชียงใหม่
295	STN1446	บ้านสบแม่สะตือ	13	แม่ศึก	แม่แจ่ม	เชียงใหม่	06 แม่น้ำปิง	น้ำแม่แจ่มตอนบน	2,067,885	421010	18.70078	98.25085	2558	สถานีเตือนภัย	ใช้งานได้	053-465-403	สถานีหลัก	นายวีระชัย เอกอภิพรสกุล	091-304-1654	ส่วนอุทกวิทยาที่ 1 เชียงใหม่
296	STN1447	บ้านกอกชาง	12	ยางเปียง	อัมภก	เชียงใหม่	06 แม่น้ำปิง	น้ำแม่ตี่น	1,960,962	431842	17.7348	98.35713	2558	สถานีเตือนภัย	ใช้งานได้	053-465-403	สถานีหลัก	นายพรวิฑิต วาสะพริ้ง	086-4139112,061-3017268 (ลูกสาว)	ส่วนอุทกวิทยาที่ 1 เชียงใหม่
297	STN1448	บ้านสันต	8	นาคลอง	ฮอด	เชียงใหม่	06 แม่น้ำปิง	น้ำแม่ปิงส่วนที่ 3	1,997,418	446207	18.0647	98.49168	2558	สถานีเตือนภัย	ใช้งานได้	053-465-403	สถานีหลัก	นายวินัย หล้าสาด	093-279-7783, 097-947-0348	ส่วนอุทกวิทยาที่ 1 เชียงใหม่
298	STN1449	บ้านแม่หัว	5	ทางข	ฮอด	เชียงใหม่	06 แม่น้ำปิง	น้ำแม่ปิงส่วนที่ 3	2,007,454	458199	18.15568	98.60479	2558	สถานีเตือนภัย	ใช้งานได้	053-465-403	สถานีหลัก	นายสุวิทย์ สุภินา	090-463-4530	ส่วนอุทกวิทยาที่ 1 เชียงใหม่
299	STN1450	บ้านแม่จาวใต้	7	บ้านฮ้อง	จาว	ลำปาง	08 แม่น้ำยม	น้ำแม่จาว	2,097,794	585282	18.97081	99.81012	2558	สถานีเตือนภัย	ใช้งานได้	053-465-403	สถานีหลัก	นายวิน อินนา	086-425-0897,082-5623985	ส่วนอุทกวิทยาที่ 1 เชียงใหม่
300	STN1451	บ้านอรอน	3	จางเหนือ	แม่เงา	ลำปาง	07 แม่น้ำวัง	น้ำแม่เงา	2,036,175	591185	18.41371	99.86336	2558	สถานีเตือนภัย	ใช้งานได้	053-465-403	สถานีหลัก	นายสุครุฑ ถังแก้วสีบ	098-6866586,063-6315450,065-4968119	ส่วนอุทกวิทยาที่ 1 เชียงใหม่
301	STN1452	บ้านพร	4	จางเหนือ	แม่เงา	ลำปาง	08 แม่น้ำยม	น้ำแม่จาว	2,040,262	599792	18.45026	99.94505	2558	สถานีเตือนภัย	ใช้งานได้	053-465-403	สถานีหลัก	นายสุวิทย์ บาลใจ	081-025-8257	ส่วนอุทกวิทยาที่ 1 เชียงใหม่
302	STN1498	บ้านดอนทราย	8	ออนเหนือ	แม่ออน	เชียงใหม่	06 แม่น้ำปิง	น้ำแม่ถ่าง	2,076,864	527389	18.78324	99.25989	2558	สถานีเตือนภัยระดับน้ำ	ใช้งานได้	053-465-403	สถานีหลัก	นางทองสาย ไชยวงศ์	083-569-7924	ส่วนอุทกวิทยาที่ 1 เชียงใหม่
303	STN1511	บ้านทุ่งอ้อ	13	ป่าป้อ	แม่เงา	เชียงใหม่	06 แม่น้ำปิง	น้ำแม่เงา	2,117,366	462174	19.14912	98.64029	2558	สถานีเตือนภัย	ใช้งานได้	053-465-403	สถานีหลัก	นายสุชาติ บุญวิริยะไพศาล	082-8024256,083-8944970	ส่วนอุทกวิทยาที่ 1 เชียงใหม่
304	STN1512	บ้านห้วยสือ	1	สันทราย	พร้าว	เชียงใหม่	06 แม่น้ำปิง	น้ำแม่ตี่น	2,149,874	517952	19.44318	99.17102	2558	สถานีเตือนภัย	ใช้งานได้	053-465-403	สถานีหลัก	นายบุญทา ะคำป้อ	098-0979252,081-2870746	ส่วนอุทกวิทยาที่ 1 เชียงใหม่
305	STN1515	บ้านม่วงคีอ	4	เชียงหลวง	เวียงแหง	เชียงใหม่	06 แม่น้ำปิง	น้ำแม่แม่แดง	2,172,443	462538	19.64686	98.64266	2558	สถานีเตือนภัย	ใช้งานได้	053-465-403	สถานีหลัก	นายอินแก้ว กัญญา	095-4283350,064-4724271	ส่วนอุทกวิทยาที่ 1 เชียงใหม่
306	STN1518	บ้านดอยชัย	6	เมืองปาน	เมืองปาน	ลำปาง	07 แม่น้ำวัง	น้ำแม่สอย	2,080,937	548372	18.81967	99.4591	2558	สถานีเตือนภัย	ใช้งานได้	053-465-403	สถานีหลัก	น.ส.เพ็ญศรี กุณา	086-187-6481	ส่วนอุทกวิทยาที่ 1 เชียงใหม่
307	STN1519	บ้านแม่หลวง	7	นาสัก	แม่เงา	ลำปาง	07 แม่น้ำวัง	น้ำแม่จาง	2,025,710	591895	18.31911	99.86961	2558	สถานีเตือนภัย	ใช้งานได้	053-465-403	สถานีหลัก	นายศรียา แก้วรวม	085-714-9871, 093-991-8374	ส่วนอุทกวิทยาที่ 1 เชียงใหม่
308	STN1529	บ้านป่าป้อ	7	ป่าพุด	บ้านฮ้อง	ลำพูน	06 แม่น้ำปิง	น้ำแม่ตี่น	2,010,362	477904	18.18559	98.78932	2558	สถานีเตือนภัย	ไม่มีสัญญาณโทรศัพท์	053-465-403	สถานีหลัก	นายปิยวุฒิ บุญปัญญา	084-958-9781, 089-501-9638	ส่วนอุทกวิทยาที่ 1 เชียงใหม่

การตรวจสอบความพร้อมสถานีเตือนภัยน้ำหลาก - ดินถล่ม (Early Warning System) 2567

สำนักงานทรัพยากรน้ำที่ 1

ลำดับ	สถานี	บ้าน	หมู่	ตำบล	อำเภอ	จังหวัด	ลุ่มน้ำหลัก	ลุ่มน้ำสาขา	UTM_N	UTM_E	lat_y	long_x	ปีงบประมาณ	ประเภทสถานี	สภาพการใช้งาน	เบอร์โทรศัพท์	ประเภทบ้าน	ชื่อผู้รั้ง	เบอร์ผู้รั้ง	หน่วยงานที่รับผิดชอบ
309	STN1535	บ้านท่าทุ่งใหม่	3	ท่าปลาดุก	แม่ทา	ลำพูน	06 แม่น้ำปิง	น้ำแม่กรง	2,048,630	524725	18.5281	99.23426	2558	สถานีเตือนภัยระดับน้ำ	ใช้งานได้	053-465-403	สถานีหลัก	นายอนันต์ศักดิ์ สุขะใหญ่	081-951-4019,088-2715592	ส่วนอุทกวิทยาที่ 1 เชียงใหม่
310	STN1538	บ้านแม่บาร	5	แม่บาร	แม่แจ่ม	เชียงใหม่	06 แม่น้ำปิง	น้ำแม่แจ่มตอนบน	2,066,028	434205	18.68445	98.37605	2558	สถานีเตือนภัยระดับน้ำ	รอเข้าตรวจเช็ค	053-465-403	สถานีหลัก	นายบุญใจ หนักแน่น	087-184-3143	ส่วนอุทกวิทยาที่ 1 เชียงใหม่
311	STN1540	บ้านตอเต่าใต้	10	ตอเต่า	ตอเต่า	เชียงใหม่	06 แม่น้ำปิง	น้ำแม่ทา	1,978,046	471367	17.89009	98.72969	2558	สถานีเตือนภัยระดับน้ำ	ใช้งานได้	053-465-403	สถานีหลัก	นายอรุณ รอดสมิทธิ์	086-187-0086, 088-478-2787,080-7821522	ส่วนอุทกวิทยาที่ 1 เชียงใหม่
312	STN1543	บ้านผาละปี	8	แม่ศึก	แม่แจ่ม	เชียงใหม่	06 แม่น้ำปิง	น้ำแม่แจ่มตอนบน	2,079,184	418939	18.80281	98.23074	2558	สถานีเตือนภัย	ใช้งานได้	053-465-403	สถานีหลัก	นายณรงค์ คำรงเกียรติพัฒนา	093-4956298	ส่วนอุทกวิทยาที่ 1 เชียงใหม่
313	STN1544	บ้านนาอ้อย	5	แม่ศึก	แม่แจ่ม	เชียงใหม่	06 แม่น้ำปิง	น้ำแม่แจ่มตอนบน	2,065,704	430324	18.6814	98.33925	2558	สถานีเตือนภัยระดับน้ำ	ใช้งานได้	053-465-403	สถานีหลัก	นายเพชร คำมูล	084-4889524,085-6521657 (กรมชล.) , 082-8302898	ส่วนอุทกวิทยาที่ 1 เชียงใหม่
314	STN1547	บ้านขุนแม่รวม	1	แจ่มหลวง	ถ้อยนา	เชียงใหม่	06 แม่น้ำปิง	น้ำแม่แจ่มตอนบน	2,091,693	415486	18.91571	98.19744	2558	สถานีเตือนภัย	ใช้งานได้	053-465-403	สถานีหลัก	นายธีรภัทร เลิศดำเนิน	065-473-4065 (เบอร์มือ)	ส่วนอุทกวิทยาที่ 1 เชียงใหม่
315	STN1557	บ้านใหม่ปางเดิม	1	บ้านกาศ	แม่วาง	เชียงใหม่	06 แม่น้ำปิง	น้ำแม่วาง	2,058,224	475479	18.61481	98.76755	2558	สถานีเตือนภัยระดับน้ำ	ใช้งานได้	053-465-403	สถานีหลัก	นายศรีบุญ อินดิษฐ์	098-3464066,061-3626613(กรรยา)	ส่วนอุทกวิทยาที่ 1 เชียงใหม่
316	STN1669	บ้านทุ่งลูก	9	เชียงดาว	เชียงดาว	เชียงใหม่	06 แม่น้ำปิง	0602. แม่น้ำปิงตอนบน	2,139,317	503681	19.3478465	99.035047	2563	สถานีเตือนภัย	ใช้งานได้	053-465-403	สถานีหลัก	นางสาวเดือน ลูเมือง	088-780-5198	ส่วนอุทกวิทยาที่ 1 เชียงใหม่
317	STN1670	บ้านตออุย	11	สุเทพ	เมืองเชียงใหม่	เชียงใหม่	06 แม่น้ำปิง	0605. แม่น้ำปิงส่วนที่ 2	2,080,540	487725	18.8166102	98.8835	2563	สถานีเตือนภัย	ใช้งานได้	053-465-403	สถานีหลัก	นายสิริพงษ์ แซ่สี	098-4838184,063-0404022	ส่วนอุทกวิทยาที่ 1 เชียงใหม่
318	STN1671	บ้านแม่หลดหลวง	3	สบใจ	อมก๋อย	เชียงใหม่	01. แม่น้ำสาละวิน	0113. น้ำแม่เงา	1,957,000	419572	17.6866574	98.252978	2563	สถานีเตือนภัย	ใช้งานได้	053-465-403	สถานีหลัก	น.ส.วัชรพร กิตติธรรม	096-9810052	ส่วนอุทกวิทยาที่ 1 เชียงใหม่
319	STN1809	บ้านแม่เงาเหนือ*	8	เวียง	ฝาง	เชียงใหม่	โขงเหนือ	น้ำแม่ฝาง	2,202,582	520031	19.9194764	99.191394	2565	Float Gauge	ใช้งานได้	053-465-403	สถานีหลัก	นายบรรชัย จันทร์วงศ์	09-8248-0818	ส่วนอุทกวิทยาที่ 1 เชียงใหม่
320	STN1810	บ้านน้ำลัด*	13	บ้านหลวง	จอมทอง	เชียงใหม่	ปิง	น้ำแม่กลาง	2,037,856	465058	18.4305782	98.66912	2565	Float Gauge	ใช้งานได้	053-465-403	สถานีหลัก	นายศุภิส มัลลห่า	08-7190-5168	ส่วนอุทกวิทยาที่ 1 เชียงใหม่
321	STN1811	บ้านหนองห้วย	1	ช่วงป่า	จอมทอง	เชียงใหม่	ปิง	แม่น้ำปิงส่วนที่ 2/4	2,040,403	471419	18.4536937	98.729318	2565	Rain Gauge	ใช้งานได้	053-465-403	สถานีหลัก	นายเกรียงไกร กันทา	09-3261-6472	ส่วนอุทกวิทยาที่ 1 เชียงใหม่
322	STN1812	บ้านแม่ลาน	3	ช่างเขียง	อมก๋อย	เชียงใหม่	ปิง	น้ำแม่ตื่น	1,956,524	431471	17.6946789	98.353775	2565	Rain Gauge	ใช้งานได้	053-465-403	สถานีหลัก	นายนิรุตติ ผลศิริ	09-6962-0450	ส่วนอุทกวิทยาที่ 1 เชียงใหม่
323	STN1813	บ้านใหม่ห้วยท่า*	2	วังชัย	วังเหนือ	ลำปาง	วัง	แม่น้ำวังตอนบน	2,119,925	565463	19.1715405	99.622608	2565	Float Gauge	ใช้งานได้	053-465-403	สถานีหลัก	นายพนม เสียงเล็ก	097-9739309,081-3669305	ส่วนอุทกวิทยาที่ 1 เชียงใหม่
324	STN1814	บ้านเปียงใจ	4	ปงตอง	แจ่ม	ลำปาง	วัง	แม่น้ำวังตอนล่าง	2,080,524	578363	18.8150195	99.743708	2565	Rain Gauge	ใช้งานได้	053-465-403	สถานีหลัก	นายบุญ ไทยใหม่	09-0316-6913	ส่วนอุทกวิทยาที่ 1 เชียงใหม่
325	STN1815	บ้านทุ่งโป่ง*	1	เมืองปาน	เมืองปาน	ลำปาง	วัง	แม่น้ำสวย	2,075,915	551295	18.7742126	99.486707	2565	Float Gauge	ใช้งานได้	053-465-403	สถานีหลัก	นางกัญญา เบียงขุนทด	09-9005-4936	ส่วนอุทกวิทยาที่ 1 เชียงใหม่
326	STN1816	บ้านม่วง*	7	บ้านม่วง	ทุ่งหัวช้าง	ลำพูน	ปิง	น้ำแม่สี	1,975,319	507076	17.8656143	99.066791	2565	Float Gauge	ใช้งานได้	053-465-403	สถานีหลัก	นายคณ สทธิยะ	09-2720-4692	ส่วนอุทกวิทยาที่ 1 เชียงใหม่
327	STN0008	บ้านรวมมิตร	2	แม่ยาว	เมืองเชียงราย	เชียงราย	03 แม่น้ำกก	แม่น้ำแม่กอก (สายหลัก)	2,207,491	574265	19.96251	99.71321	2548	สถานีเตือนภัย	ใช้งานได้	053-166-766	สถานีหลัก	นายกำพล เสนิรัมย์ทอง	088-251-7339	ส่วนอุทกวิทยาที่ 2 เชียงราย
328	STN0012	บ้านดอยช้าง	3	วาวี	แม่สรวย	เชียงราย	03 แม่น้ำกก	น้ำแม่สรวย	2,207,318	519600	19.81957	99.5582	2548	สถานีเตือนภัย	ใช้งานได้	053-166-766	สถานีหลัก	นางสาวพัชราภรณ์ มาเฮะ	098-814-7262	ส่วนอุทกวิทยาที่ 2 เชียงราย
329	STN0013	บ้านห้วยสลัก	21	ป่าแดด	แม่สรวย	เชียงราย	03 แม่น้ำกก	น้ำแม่ลาว	2,179,872	540311	19.7121	99.38519	2548	สถานีเตือนภัย	ใช้งานได้	053-166-766	สถานีหลัก	นายนิรันดร์ จะอู่	086-318-1076	ส่วนอุทกวิทยาที่ 2 เชียงราย
330	STN0017	บ้านแม่ปูนล่าง	9	เวียง	เวียงป่าเป้า	เชียงราย	03 แม่น้ำกก	น้ำแม่ลาว	2,146,569	547427	19.41308	99.45163	2548	สถานีเตือนภัย	ใช้งานได้	053-166-766	สถานีหลัก	นางสุภิน ภัทเสสน	086-116-4001	ส่วนอุทกวิทยาที่ 2 เชียงราย
331	STN0190	บ้านดอยมด	6	แม่เจดีย์ใหม่	เวียงป่าเป้า	เชียงราย	03 แม่น้ำกก	น้ำแม่ลาว	2,106,575	549008	19.0535	99.46435	2548	สถานีเตือนภัย	ใช้งานได้	053-166-766	สถานีหลัก	นายจอล จะพะ	086-116-4001	ส่วนอุทกวิทยาที่ 2 เชียงราย
332	STN0196	บ้านแม่จอย	2	ห้วยชมภู	เมืองเชียงราย	เชียงราย	03 แม่น้ำกก	น้ำแม่ลาว	2,195,476	563621.001	19.85236	99.61026	2551	สถานีเตือนภัย	ใช้งานได้	053-166-766	สถานีหลัก	นายอาชัย แซ่เซ็ก	081-028-1897	ส่วนอุทกวิทยาที่ 2 เชียงราย
333	STN0197	บ้านห้วยชมภูนอก	10	แม่ยาว	เมืองเชียงราย	เชียงราย	03 แม่น้ำกก	น้ำแม่กอกตอนล่าง	2,210,027	579990.948	19.98714	99.76243	2551	สถานีเตือนภัย	ใช้งานได้	053-166-766	สถานีหลัก	นายเกษม ฐะระว	084-484-5860	ส่วนอุทกวิทยาที่ 2 เชียงราย
334	STN0198	บ้านห้วยถ้ำ	18	วาวี	แม่สรวย	เชียงราย	03 แม่น้ำกก	น้ำแม่สรวย	2,194,732	555423	19.84491	99.52734	2551	สถานีเตือนภัย	ใช้งานได้	053-166-766	สถานีหลัก	นางศศิวิรรณ นงเยาว์	086-195-5742	ส่วนอุทกวิทยาที่ 2 เชียงราย
335	STN0199	บ้านดอยงาม	15	ท่าก้อ	แม่สรวย	เชียงราย	03 แม่น้ำกก	น้ำแม่ลาว	2,157,244	535584.925	19.51519	99.33942	2551	สถานีเตือนภัย	ใช้งานได้	053-166-766	สถานีหลัก	นายสมศักดิ์ ไร่ยม	081-034-4463	ส่วนอุทกวิทยาที่ 2 เชียงราย
336	STN0242	บ้านฮวก	3	ภูซาง	พะเยา	02 แม่น้ำอิง	แม่ลาว		2,177,400	647300.002	19.68838	100.41125	2552	สถานีเตือนภัย	ใช้งานได้	053-166-766	สถานีหลัก	นายเป็ยน สมอง	092-680-2540	ส่วนอุทกวิทยาที่ 2 เชียงราย
337	STN0243	บ้านต้นผึ้ง	16	แม่เงิน	เชียงคำ	พะเยา	02 แม่น้ำอิง	แม่ลาว	2,153,453	656506.999	19.47118	100.48975	2552	สถานีเตือนภัย	ใช้งานได้	053-166-766	สถานีหลัก	นายสวัสดิ์ สิริวัฒนเลิศ	098-752-6220	ส่วนอุทกวิทยาที่ 2 เชียงราย
338	STN0244	บ้านน้ำลาว	7	แม่ลาว	เชียงคำ	พะเยา	02 แม่น้ำอิง	แม่ลาว	2,147,970	651107.002	19.42054	100.4383	2552	สถานีเตือนภัย	ใช้งานได้	053-166-766	สถานีหลัก	นายประจักษ์ นิยะโน	081-7062039	ส่วนอุทกวิทยาที่ 2 เชียงราย
339	STN0245	บ้านกาญจนา	8	แม่ลาว	เชียงคำ	พะเยา	02 แม่น้ำอิง	แม่ลาว	2,148,582	643074.659	19.42264	100.36042	2552	สถานีเตือนภัย	ใช้งานได้	053-166-766	สถานีหลัก	นายเพชร ก้อนสิลา	089-047-9822	ส่วนอุทกวิทยาที่ 2 เชียงราย
340	STN0280	บ้านห้วยชมภู	6	ห้วยชมภู	เมืองเชียงราย	เชียงราย	03 แม่น้ำกก	น้ำแม่กอกตอนล่าง	2,208,138	554115.745	19.96885	99.51339	2552	สถานีเตือนภัย	ใช้งานได้	053-166-766	สถานีหลัก	นายศุภชัย บุญวงศ์	081-031-3451	ส่วนอุทกวิทยาที่ 2 เชียงราย
341	STN0312	บ้านขุนลาว	7	แม่เจดีย์ใหม่	เวียงป่าเป้า	เชียงราย	03 แม่น้ำกก	น้ำแม่ลาว	2,110,680	539314.627	19.08922	99.37281	2552	สถานีเตือนภัย	ใช้งานได้	053-166-766	สถานีหลัก	นางกัญญา ชันแก้ว	091-027-2971	ส่วนอุทกวิทยาที่ 2 เชียงราย
342	STN0313	บ้านห้วยฝาย	13	บ้านตุ้ม	เมืองเชียงราย	เชียงราย	03 แม่น้ำกก	น้ำแม่กอกตอนล่าง	2,212,772	584671	20.007	99.81308	2552	สถานีเตือนภัย	ใช้งานได้	053-166-766	สถานีหลัก	นายสมชาติ สีจันทร์	089-047-9822	ส่วนอุทกวิทยาที่ 2 เชียงราย
343	STN0314	บ้านป่ากลาง	24	วาวี	แม่สรวย	เชียงราย	03 แม่น้ำกก	น้ำแม่สรวย	2,201,308	549182	19.91341	99.46868	2552	สถานีเตือนภัย	ใช้งานได้	053-166-766	สถานีหลัก	นายธีรยุทธ บุญปะ	090-9112269	ส่วนอุทกวิทยาที่ 2 เชียงราย
344	STN0315	บ้านดอยล้าน	4	วาวี	แม่สรวย	เชียงราย	03 แม่น้ำกก	น้ำแม่ลาว	2,185,543	558892.875	19.76383	99.56115	2552	สถานีเตือนภัย	ใช้งานได้	053-166-766	สถานีหลัก	นายเมธี ตามี	084-223-9438	ส่วนอุทกวิทยาที่ 2 เชียงราย
345	STN0344	บ้านปางมะโอ	4	ผาช้างน้อย	ปง	พะเยา	08 แม่น้ำยม	น้ำแม่ยมตอนบน	2,141,106	658313	19.35821	100.50903	2552	สถานีเตือนภัย	ใช้งานได้	053-166-766	สถานีหลัก	นายจำนงค์ ศิริพานกุล	089-560-0287	ส่วนอุทกวิทยาที่ 2 เชียงราย
346	STN0361	บ้านแม่ควรงค์	12	แม่ยาว	เมืองเชียงราย	เชียงราย	03 แม่น้ำกก	แม่น้ำแม่กอกตอนล่าง	2,209,002	568507	19.97639	99.6548	2548	สถานีเตือนภัย	ใช้งานได้	053-166-766	สถานีหลัก	นายสมพงษ์ พนาสงรงค์	099-838-9491	ส่วนอุทกวิทยาที่ 2 เชียงราย
347	STN0362	บ้านนาข่า	19	ท่าก้อ	แม่สรวย	เชียงราย	03 แม่น้ำกก	น้ำแม่ลาว	2,157,823	545134	19.51458	99.43016	2548	สถานีเตือนภัย	ใช้งานได้	053-166-766	สถานีหลัก	นายอมา จวบสิริ	084-169-6700	ส่วนอุทกวิทยาที่ 2 เชียงราย
348	STN0363	บ้านห้วยล้าน	6	แม่สรวย	แม่สรวย	เชียงราย	03 แม่น้ำกก	น้ำแม่ลาว	2,183,239	565426	19.74494	99.62425	2548	สถานีเตือนภัย	ใช้งานได้	053-166-766	สถานีหลัก	นายปิติชัย บุญแปง	084-370-8664	ส่วนอุทกวิทยาที่ 2 เชียงราย
349	STN0380	บ้านป่าไร่ร้อน	6	แม่เจดีย์ใหม่	เวียงป่าเป้า	เชียงราย	03 แม่น้ำกก	น้ำแม่ลาว	2,114,634	550674.647	19.11978	99.47722	2553	สถานีเตือนภัย	ใช้งานได้	053-166-766	สถานีหลัก	นางพัชรี พรหมรัตน์	082-182-1037	ส่วนอุทกวิทยาที่ 2 เชียงราย
350	STN0381	บ้านป่าข่าพัฒนา	15	แม่เจดีย์	เวียงป่าเป้า	เชียงราย	03 แม่น้ำกก	น้ำแม่ลาว	2,125,475	552526.616	19.22054	99.49859	2553	สถานีเตือนภัย	ใช้งานได้	053-166-766	สถานีหลัก	นายจำลอง สิงหราช	089-430-5461	ส่วนอุทกวิทยาที่ 2 เชียงราย
351	STN0382	บ้านแม่จางข้าว	10	ป่าไร่	เวียงป่าเป้า	เชียงราย	03 แม่น้ำกก	น้ำแม่ลาว	2,126,977	544316.004	19.23584	99.42165	2553	สถานีเตือนภัย	ใช้งานได้	053-166-766	สถานีหลัก	นายเอกชัย บุญชา	087-077-5781	ส่วนอุทกวิทยาที่ 2 เชียงราย
352	STN0383	บ้านแม่ต้นทอง	12	ต้นตำ	เทิง	เชียงราย	02 แม่น้ำอิง	แม่ลาว	2,194,321	643970	19.83595	100.37389	2553	สถานีเตือนภัย	ใช้งานได้	053-166-766	สถานีหลัก	นายกฤษณา เข็มฟ้า	096-6577198	ส่วนอุทกวิทยาที่ 2 เชียงราย

การตรวจสอบความพร้อมสถานีเตือนภัยน้ำหลาก - ดินถล่ม (Early Warning System) 2567

สำนักงานทรัพยากรน้ำที่ 1

ลำดับ	สถานี	บ้าน	หมู่	ตำบล	อำเภอ	จังหวัด	ตำบลหลัก	ตำบลสาขา	UTM_N	UTM_E	lat_y	long_x	ปีงบประมาณ	ประเภทสถานี	สภาพการใช้งาน	เบอร์โทรศัพท์	ประเภทบ้าน	ชื่อผู้รั้ง	เบอร์ผู้รั้ง	หน่วยงานที่รับผิดชอบ
353	STN0384	บ้านราษฎร์รักดี	10	ตำบลเตา	เทิง	เชียงราย	02 แม่น้ำโขง	แม่น้ำโขงส่วนที่ 2	2,197,342	646620.001	19.86672	100.40037	2553	สถานีเตือนภัย	ใช้งานได้	053-166-766	สถานีหลัก	นายอานนท์ แซ่ย่าง	085-720-3366	ส่วนอุทกวิทยาที่ 2 เชียงราย
354	STN0385	บ้านปอแสง	2	แม่คำ	พญาเม็งราย	เชียงราย	02 แม่น้ำโขง	แม่น้ำอิงตอนล่าง	2,205,359	628579.998	19.9392	100.22761	2553	สถานีเตือนภัย	ใช้งานได้	053-166-766	สถานีหลัก	นายอริสา ขุมภูริ่ง	082-306-2437	ส่วนอุทกวิทยาที่ 2 เชียงราย
355	STN0386	บ้านขุนห้วยแม่เปา	5	แม่เปา	พญาเม็งราย	เชียงราย	02 แม่น้ำโขง	แม่น้ำอิงตอนล่าง	618,770	2280863.09	19.965477	100.13511	2553	สถานีเตือนภัย	ใช้งานได้	053-166-766	สถานีหลัก	นายจำรัส แซ่เซ็ง	096-618-7218	ส่วนอุทกวิทยาที่ 2 เชียงราย
356	STN0387	บ้านนาเจริญ	11	แม่เปา	พญาเม็งราย	เชียงราย	02 แม่น้ำโขง	แม่น้ำอิงตอนล่าง	2,199,609	615888	19.89065	100.10665	2553	สถานีเตือนภัยระดับน้ำ	ใช้งานได้	053-166-766	สถานีหลัก	นายสิทธิศักดิ์ รักแม่	085-723-9290	ส่วนอุทกวิทยาที่ 2 เชียงราย
357	STN0388	บ้านตาดควีน	15	ป่าซาง	เวียงเชียงรุ้ง	เชียงราย	02 แม่น้ำโขง	แม่น้ำอิงตอนล่าง	2,217,032	623297.001	20.04584	100.1773	2553	สถานีเตือนภัย	ใช้งานได้	053-166-766	สถานีหลัก	นายสุชาติ พงศ์ศิริโรจน์	093-036-4946	ส่วนอุทกวิทยาที่ 2 เชียงราย
358	STN0392	บ้านพญาทองดี	6	ศรีถ้อย	แม่สรวย	เชียงราย	03 แม่น้ำกก	น้ำแม่ลาว	2,170,506	537568.058	19.62447	99.36014	2553	สถานีเตือนภัย	ใช้งานได้	053-166-766	สถานีหลัก	นายสมมติ แสนผา	093-927-0343	ส่วนอุทกวิทยาที่ 2 เชียงราย
359	STN0393	บ้านห้วยเฮี้ย	5	ศรีถ้อย	แม่สรวย	เชียงราย	03 แม่น้ำกก	น้ำแม่ลาว	2,166,387	547741.657	19.59349	99.45501	2553	สถานีเตือนภัย	ใช้งานได้	053-166-766	สถานีหลัก	นายพัน กั้นประเวท	081-168-3262	ส่วนอุทกวิทยาที่ 2 เชียงราย
360	STN0394	บ้านห้วยน้ำขุ่น	21	วาวี	แม่สรวย	เชียงราย	03 แม่น้ำกก	น้ำแม่สรวย	2,191,688	551239	19.81928	99.48731	2553	สถานีเตือนภัย	ใช้งานได้	053-166-766	สถานีหลัก	นายอาจอ แฉงอะ	084-462-4170	ส่วนอุทกวิทยาที่ 2 เชียงราย
361	STN0395	บ้านห้วยมะแงง	20	ป่าแดด	แม่สรวย	เชียงราย	03 แม่น้ำกก	น้ำแม่ลาว	2,172,638	543819.175	19.64708	99.42106	2553	สถานีเตือนภัย	ใช้งานได้	053-166-766	สถานีหลัก	นายกองคำ จะอ	090-465-5113	ส่วนอุทกวิทยาที่ 2 เชียงราย
362	STN0397	บ้านปอทอง	5	ท่าสูด	เมืองเชียงราย	เชียงราย	03 แม่น้ำกก	น้ำแม่กกตอนล่าง	2,222,570	591611.091	20.09743	99.87186	2553	สถานีเตือนภัย	ใช้งานได้	053-166-766	สถานีหลัก	นายจรัส สารนันต์	089-554-1226	ส่วนอุทกวิทยาที่ 2 เชียงราย
363	STN0400	บ้านป่ากล้วย	9	คเมทาวีน	เวียงเชียงรุ้ง	เชียงราย	03 แม่น้ำกก	น้ำแม่กกตอนล่าง	2,220,704	606887.722	20.07982	100.02037	2553	สถานีเตือนภัย	ใช้งานได้	053-166-766	สถานีหลัก	นายบุญเจน โคตร์ภูงา	084-366-7516	ส่วนอุทกวิทยาที่ 2 เชียงราย
364	STN0402	บ้านกือยยาว	14	แม่ข้าวต้ม	เมืองเชียงราย	เชียงราย	03 แม่น้ำกก	น้ำแม่กกตอนล่าง	2,223,006	600275.478	20.10247	99.9579	2553	สถานีเตือนภัย	ใช้งานได้	053-166-766	สถานีหลัก	นายอนนท วรรณภัก	081-167-1244	ส่วนอุทกวิทยาที่ 2 เชียงราย
365	STN0403	บ้านดอนแก้ว	27	ท่าก้อ	แม่สรวย	เชียงราย	03 แม่น้ำกก	น้ำแม่ลาว	2,161,821	550521.002	19.54763	99.48245	2553	สถานีเตือนภัย	ใช้งานได้	053-166-766	สถานีหลัก	นางสาวปรภทล สมใจ	082-691-0250	ส่วนอุทกวิทยาที่ 2 เชียงราย
366	STN0513	บ้านน้ำตกพัฒนา	7	ทุ่งก่อ	เวียงเชียงรุ้ง	เชียงราย	03 แม่น้ำกก	น้ำแม่กกตอนล่าง	2,207,934	611900	19.96472	100.06945	2553	สถานีเตือนภัย	ใช้งานได้	053-166-766	สถานีหลัก	นายทองทิพย์ กุลสุวรรณ	087-819-6393	ส่วนอุทกวิทยาที่ 2 เชียงราย
367	STN0515	บ้านทุ่งลิ้ง	10	ตงศิลา	เวียงชัย	เชียงราย	02 แม่น้ำโขง	แม่น้ำอิงตอนล่าง	2,191,020	608311	19.8121	100.03416	2553	สถานีเตือนภัย	ใช้งานได้	053-166-766	สถานีหลัก	นายวัง ทาวี	086-182-8760	ส่วนอุทกวิทยาที่ 2 เชียงราย
368	STN0516	บ้านดอนขมภู	7	ป่าแพ่ง	แม่ลาว	เชียงราย	03 แม่น้ำกก	น้ำแม่ลาว	2,188,942	566815	19.79518	99.6379	2553	สถานีเตือนภัย	ใช้งานได้	053-166-766	สถานีหลัก	นายดวงแสง เจริญไกรศรี	087-189-7990	ส่วนอุทกวิทยาที่ 2 เชียงราย
369	STN0517	บ้านห้วยหมากเอือก	5	ป่าซาง	เวียงเชียงรุ้ง	เชียงราย	03 แม่น้ำกก	น้ำแม่กกตอนล่าง	2,216,375	615104.277	20.0408	100.1006	2553	สถานีเตือนภัย	ใช้งานได้	053-166-766	สถานีหลัก	นายสุชาติ บุญเป็ง	086-116-3893	ส่วนอุทกวิทยาที่ 2 เชียงราย
370	STN0519	บ้านทุ่งแฝง	10	ป่าซาง	พาน	เชียงราย	07 แม่น้ำวัง	แม่น้ำวังตอนบน	2,164,157	571094	19.44599	99.63821	2553	สถานีเตือนภัย	ใช้งานได้	053-166-766	สถานีหลัก	นายอินจันทร์ มีมา	090-896-6799	ส่วนอุทกวิทยาที่ 2 เชียงราย
371	STN0612	บ้านหนองเขี้ยว	12	แม่กรณ์	เมืองเชียงราย	เชียงราย	03 แม่น้ำกก	น้ำแม่ลาว	2,197,800	574800	19.87047	99.7257	2554	สถานีเตือนภัย	ใช้งานได้	053-166-766	สถานีหลัก	นายสิทธิศักดิ์ จะตะ	082-189-4655	ส่วนอุทกวิทยาที่ 2 เชียงราย
372	STN0613	บ้านป่าปริมาตร	10	แม่กรณ์	เมืองเชียงราย	เชียงราย	03 แม่น้ำกก	น้ำแม่ลาว	2,194,600	569900	19.84464	99.6676	2554	สถานีเตือนภัย	ใช้งานได้	053-166-766	สถานีหลัก	นายรัฐชนนพล แดงเขียว	083-708-4307	ส่วนอุทกวิทยาที่ 2 เชียงราย
373	STN0614	บ้านห้วยแม่เสียม	3	ห้วยขมภู	เมืองเชียงราย	เชียงราย	03 แม่น้ำกก	น้ำแม่กกตอนล่าง	2,202,200	565100	19.91998	99.62328	2554	สถานีเตือนภัย	ใช้งานได้	053-166-766	สถานีหลัก	นายพิศพล รุ่ยย้อย	093-609-6735	ส่วนอุทกวิทยาที่ 2 เชียงราย
374	STN0615	บ้านนางแล	7	นางแล	เมืองเชียงราย	เชียงราย	03 แม่น้ำกก	น้ำแม่กกตอนล่าง	2,217,100	586000	20.04988	99.82262	2554	สถานีเตือนภัย	ใช้งานได้	053-166-766	สถานีหลัก	นายศิระ อะจะ	098-807-6549	ส่วนอุทกวิทยาที่ 2 เชียงราย
375	STN0617	บ้านห้วยน้ำขุ่น	15	แม่สรวย	แม่สรวย	เชียงราย	03 แม่น้ำกก	น้ำแม่สรวย	2,179,930	551840	19.71344	99.49615	2554	สถานีเตือนภัย	ใช้งานได้	053-166-766	สถานีหลัก	นายอะปี ปอแป	080-680-4661	ส่วนอุทกวิทยาที่ 2 เชียงราย
376	STN0618	บ้านห้วยหมาก	17	ท่าก้อ	แม่สรวย	เชียงราย	03 แม่น้ำกก	น้ำแม่ลาว	2,163,100	532800	19.56225	99.3127	2554	สถานีเตือนภัย	ใช้งานได้	053-166-766	สถานีหลัก	นางสาวกานตยา เยอส์	080-854-8347	ส่วนอุทกวิทยาที่ 2 เชียงราย
377	STN0619	บ้านขุนเมืองงาม	11	ป่าไร่	เวียงป่าเป้า	เชียงราย	03 แม่น้ำกก	น้ำแม่ลาว	2,132,790	551270	19.28877	99.491	2554	สถานีเตือนภัย	ใช้งานได้	053-166-766	สถานีหลัก	นายดวงจันทร์ มหารธรรม	085-030-2093	ส่วนอุทกวิทยาที่ 2 เชียงราย
378	STN0620	บ้านแม่ขุนหลวง	8	เวียง	เวียงป่าเป้า	เชียงราย	03 แม่น้ำกก	น้ำแม่ลาว	2,144,200	535440	19.39186	99.33748	2554	สถานีเตือนภัย	ใช้งานได้	053-166-766	สถานีหลัก	นายเอกพล ศิริวาทพงษ์	093-317-5158	ส่วนอุทกวิทยาที่ 2 เชียงราย
379	STN0621	บ้านพิทักษ์ไทย	20	ตำบลเตา	เทิง	เชียงราย	02 แม่น้ำโขง	แม่ลาว	2,184,523	646383	19.75128	100.39587	2554	สถานีเตือนภัย	ใช้งานได้	053-166-766	สถานีหลัก	นายวิสิทธิ์ แซ่หาญ	082-9582781	ส่วนอุทกวิทยาที่ 2 เชียงราย
380	STN0622	บ้านป่าแกมทราย	62	ป่าซาง	พาน	เชียงราย	02 แม่น้ำโขง	แม่ทัพ	2,156,777	570060.87	19.50441	99.66768	2554	สถานีเตือนภัย	ใช้งานได้	053-166-766	สถานีหลัก	นายถ้ำ คำลุย	088-610-1217	ส่วนอุทกวิทยาที่ 2 เชียงราย
381	STN0623	บ้านเวียงสา	18	สันกลาง	พาน	เชียงราย	02 แม่น้ำโขง	แม่ทัพ	2,170,692	570879	19.63174	99.67439	2554	สถานีเตือนภัย	ใช้งานได้	053-166-766	สถานีหลัก	นายบุญมี ไชยมีน	097-340-8563	ส่วนอุทกวิทยาที่ 2 เชียงราย
382	STN0625	บ้านใหม่เจริญโพธิ์	9	ฝายกวาง	เชียงคำ	พะเยา	02 แม่น้ำโขง	แม่ลาว	2,145,061	636758	19.39314	100.30079	2554	สถานีเตือนภัย	ใช้งานได้	053-166-766	สถานีหลัก	นายบุญรอด โลถน	093-139-6930	ส่วนอุทกวิทยาที่ 2 เชียงราย
383	STN0626	บ้านสบสาย	18	วังเย็น	เชียงคำ	พะเยา	02 แม่น้ำโขง	แม่ลาว	2,159,010	643942	19.52078	100.36887	2554	สถานีเตือนภัย	ใช้งานได้	053-166-766	สถานีหลัก	นายถนิต โจนาน	085-776-5658	ส่วนอุทกวิทยาที่ 2 เชียงราย
384	STN0627	บ้านสา	6	ทุ่งกล้วย	กุขาง	พะเยา	02 แม่น้ำโขง	แม่ลาว	2,167,848	646648	19.6042	100.40463	2554	สถานีเตือนภัย	ใช้งานได้	053-166-766	สถานีหลัก	นายเจริญ อินเต็ม	093-174-4675	ส่วนอุทกวิทยาที่ 2 เชียงราย
385	STN0789	บ้านห้วยโถงผาลาด	13	แม่เจดีย์ใหม่	เวียงป่าเป้า	เชียงราย	03 แม่น้ำกก	น้ำแม่ลาว	2,116,190	544254	19.13765	99.41623	2554	สถานีเตือนภัย	ใช้งานได้	053-166-766	สถานีหลัก	นายเสมอ บุญเพิ่มสุข	083-320-7328	ส่วนอุทกวิทยาที่ 2 เชียงราย
386	STN0852	บ้านขุนคำลั้ง	4	ขุนควร	ปง	พะเยา	08 แม่น้ำยม	แม่ไร่ควน	2,113,347	646276	19.10789	100.39059	2555	สถานีเตือนภัย	ใช้งานได้	053-166-766	สถานีหลัก	ว่าที่ร้อยตรีศราวุฒิ อิมพราย	086-189-5918	ส่วนอุทกวิทยาที่ 2 เชียงราย
387	STN0853	บ้านป่าหัดทิม	7	จิม	ปง	พะเยา	08 แม่น้ำยม	แม่ไร่ควนตอนบน	2,138,488	638512	19.33559	100.3186	2555	สถานีเตือนภัย	ใช้งานได้	053-166-766	สถานีหลัก	นายสมชาย เวียงคำ	087-183-8534	ส่วนอุทกวิทยาที่ 2 เชียงราย
388	STN0854	บ้านน้ำหม	5	มาซางน้อย	ปง	พะเยา	08 แม่น้ำยม	แม่ไร่ควนตอนบน	2,140,650	646631	19.35457	100.393	2555	สถานีเตือนภัย	ใช้งานได้	053-166-766	สถานีหลัก	นายสร้างสรรค์ ศรีสมบัติ	093-220-7536	ส่วนอุทกวิทยาที่ 2 เชียงราย
389	STN0855	บ้านนาทูน	2	กุขาง	กุขาง	พะเยา	02 แม่น้ำโขง	แม่ลาว	2,177,632	642464	19.68896	100.35917	2555	สถานีเตือนภัย	ใช้งานได้	053-166-766	สถานีหลัก	นายอนพนธ์ วงศ์ใหญ่	080-121-0997	ส่วนอุทกวิทยาที่ 2 เชียงราย
390	STN0856	บ้านหนองผา	8	กุขาง	กุขาง	พะเยา	02 แม่น้ำโขง	แม่ลาว	2,171,926	642899	19.63738	100.36288	2555	สถานีเตือนภัย	ใช้งานได้	053-166-766	สถานีหลัก	นายเขียน ยมมงคล	080-121-0997	ส่วนอุทกวิทยาที่ 2 เชียงราย
391	STN0857	บ้านแม่ต๋อน	7	สันป่าม่วง	เมืองพะเยา	พะเยา	02 แม่น้ำโขง	แม่น้ำอิงตอนบน	2,120,582	583011	19.17684	99.78952	2555	สถานีเตือนภัย	ใช้งานได้	053-166-766	สถานีหลัก	นางสุภา ปันดี	084-885-1500	ส่วนอุทกวิทยาที่ 2 เชียงราย
392	STN0858	บ้านห้วยช้างก่าเหนือ	4	ห้วยข้าวก่า	จุน	พะเยา	02 แม่น้ำโขง	แม่น้ำอิงตอนล่าง	2,138,164	617336	19.33401	100.11702	2555	สถานีเตือนภัย	ใช้งานได้	053-166-766	สถานีหลัก	นายภักดี โจคำ	083-516-5620	ส่วนอุทกวิทยาที่ 2 เชียงราย
393	STN0859	บ้านน้ำป่า	1	ขุนควร	ปง	พะเยา	08 แม่น้ำยม	แม่ไร่ควน	2,123,548	653646	19.197	100.46118	2555	สถานีเตือนภัย	ใช้งานได้	053-166-766	สถานีหลัก	นางสาวกัญญาภัทร สิมบท	093-681-2978	ส่วนอุทกวิทยาที่ 2 เชียงราย
394	STN0864	บ้านปางน้ำย้อย	9	ท่าก้อ	แม่สรวย	เชียงราย	03 แม่น้ำกก	น้ำแม่ลาว	2,155,871	558509	19.4971	99.55867	2555	สถานีเตือนภัย	ใช้งานได้	053-166-766	สถานีหลัก	นายคำอ้าย พงมาลัย	080-848-3683	ส่วนอุทกวิทยาที่ 2 เชียงราย
395	STN0865	บ้านนาสวรรค์	13	แม่ยาว	เมืองเชียงราย	เชียงราย	03 แม่น้ำกก	น้ำแม่กกตอนล่าง	2,215,542	562820	20.03589	99.60185	2555	สถานีเตือนภัย	ใช้งานได้	053-166-766	สถานีหลัก	นายชัยชัย ปอซาง	064-719-8679	ส่วนอุทกวิทยาที่ 2 เชียงราย
396	STN0868	บ้านศรีดอนชัย	14	ป่าแม่	ป่าแดด	เชียงราย	02 แม่น้ำโขง	แม่ทัพ	2,162,288	599984	19.55293	99.95313	2555	สถานีเตือนภัย	ใช้งานได้	053-166-766	สถานีหลัก	นายอนันต์ กติบุญ	085-029-4986	ส่วนอุทกวิทยาที่ 2 เชียงราย

การตรวจสอบความพร้อมสถานีเตือนภัยน้ำหลาก - ดินถล่ม (Early Warning System) 2567

สำนักงานทรัพยากรน้ำที่ 1

ลำดับ	สถานี	บ้าน	หมู่	ตำบล	อำเภอ	จังหวัด	ตำบลหลัก	ตำบลสาข	UTM_N	UTM_E	lat_y	long_x	ปีงบประมาณ	ประเภทสถานี	สภาพการใช้งาน	เบอร์โทรศัพท์	ประเภทบ้าน	ชื่อผู้รั	เบอร์ผู้รั	หน่วยงานที่รับผิดชอบ
397	STN0869	บ้านขุนดำ	11	ตำบลตา	เทิง	เชียงราย	02 แม่น้ำโขง	น้ำแม่ลาว	2,189,271	634533	19.79461	100.29391	2555	สถานีเตือนภัย	ใช้งานได้	053-166-766	สถานีหลัก	นายจู้ แซ่ฟ้า	061-3416816	ส่วนอุทกวิทยาที่ 2 เชียงราย
398	STN0871	บ้านป่ากลาง	4	แม่พริก	แม่สรวย	เชียงราย	03 แม่น้ำกก	น้ำแม่ลาว			19.59786	99.6141	2555	สถานีเตือนภัย	ใช้งานได้		สถานีหลัก	นายอัญญา อุโมงค์	088-288-7861	ส่วนอุทกวิทยาที่ 2 เชียงราย
399	STN0872	บ้านโป่งน้ำร้อน	7	คอดยาว	เมืองเชียงราย	เชียงราย	03 แม่น้ำกก	น้ำแม่กตอล่าง	2,204,108	571641	19.93073	99.68728	2555	สถานีเตือนภัย	ใช้งานได้	053-166-766	สถานีหลัก	นางวันเพ็ญ เรือนปิ่น	087-815-0782	ส่วนอุทกวิทยาที่ 2 เชียงราย
400	STN0917	บ้านแม่สรวย	5	แม่สรวย	แม่สรวย	เชียงราย	03 แม่น้ำกก	น้ำแม่สรวย	2,173,170	556436	19.65298	99.53834	2555	สถานีเตือนภัยระดับน้ำ	ใช้งานได้	053-166-766	สถานีหลัก	นายศุภชัย เสียงเงิน	083-517-3808	ส่วนอุทกวิทยาที่ 2 เชียงราย
401	STN0931	บ้านกลาง	9	เชียงม่วน	เชียงม่วน	พะเยา	08 แม่น้ำยม	น้ำปี้	2,089,295	637898	18.89116	100.30926	2555	สถานีเตือนภัยระดับน้ำ	ใช้งานได้	053-166-766	สถานีหลัก	นายบงพงษ์ จันทร์แดง	083-320-7586	ส่วนอุทกวิทยาที่ 2 เชียงราย
402	STN0932	บ้านต๋อนขาม	8	ขุนควรว	ปง	พะเยา	08 แม่น้ำยม	แม่น้ำคววน	2,118,050	646156	19.15039	100.3898	2555	สถานีเตือนภัยระดับน้ำ	ใช้งานได้	053-166-766	สถานีหลัก	นายสนคต อุดชิว	093-176-9820	ส่วนอุทกวิทยาที่ 2 เชียงราย
403	STN1076	บ้านใหม่สุขสันต์	11	แม่ลอย	เทิง	เชียงราย	02 แม่น้ำโขง	แม่น้ำอิงตอนกลาง	2,167,428	611114	19.59878	100.05952	2558	สถานีเตือนภัย	ใช้งานได้	053-166-766	สถานีหลัก	นายเมธ แก้วมาเรียม	096-071-2833	ส่วนอุทกวิทยาที่ 2 เชียงราย
404	STN1134	บ้านกึ่งหัวบ้าน	4	แม่ลอย	เทิง	เชียงราย	02 แม่น้ำโขง	แม่น้ำอิงตอนกลาง	2,164,473	608646	19.57222	100.03582	2558	สถานีเตือนภัย	ใช้งานได้	053-166-766	สถานีหลัก	นายสันต์ ปัญญาดี	087-180-7612	ส่วนอุทกวิทยาที่ 2 เชียงราย
405	STN1148	บ้านป่าอ้อย	5	จอมหมอกแก้ว	แม่ลาว	เชียงราย	03 แม่น้ำกก	น้ำแม่ลาว	2,185,494	574834	19.76373	99.71432	2558	สถานีเตือนภัย	ใช้งานได้	053-166-766	สถานีหลัก	นายเสาร์ ปัญญาช่วย	089-854-7574	ส่วนอุทกวิทยาที่ 2 เชียงราย
406	STN1150	บ้านดงเจริญ	17	ป่าอ้อดอนชัย	เมืองเชียงราย	เชียงราย	03 แม่น้ำกก	น้ำแม่ลาว	2,187,215	585025	19.77887	99.81167	2558	สถานีเตือนภัย	ใช้งานได้	053-166-766	สถานีหลัก	นายสาร ศรีสุวรรณ	062-731-2417	ส่วนอุทกวิทยาที่ 2 เชียงราย
407	STN1157	บ้านม่วงคำ	4	นางแล	เมืองเชียงราย	เชียงราย	03 แม่น้ำกก	น้ำแม่กตอล่าง	2,211,855	592052	20.00482	99.87611	2558	สถานีเตือนภัย	ใช้งานได้	053-166-766	สถานีหลัก	นายสุวิทย์ ปินดาสาร	087-136-8956	ส่วนอุทกวิทยาที่ 2 เชียงราย
408	STN1158	บ้านต๋อนขาม	7	ราชอง	พาน	เชียงราย	03 แม่น้ำกก	น้ำแม่ลาว	2,178,054	569565	19.6967	99.66375	2558	สถานีเตือนภัย	ใช้งานได้	053-166-766	สถานีหลัก	นายสุพัตรา เมืองมูล	093-947-8792	ส่วนอุทกวิทยาที่ 2 เชียงราย
409	STN1159	บ้านผางาม	9	ผางาม	เวียงชัย	เชียงราย	02 แม่น้ำโขง	แม่น้ำอิงตอนล่าง	2,197,360	609345	19.86933	100.04441	2558	สถานีเตือนภัย	ใช้งานได้	053-166-766	สถานีหลัก	นายสันต์ ชัยชุมภู	093-173-8008	ส่วนอุทกวิทยาที่ 2 เชียงราย
410	STN1304	บ้านป่ากว่าว	4	ป่าแดด	แม่สรวย	เชียงราย	03 แม่น้ำกก	น้ำแม่ลาว	2,171,362	550454	19.6368	99.48123	2558	สถานีเตือนภัย	ใช้งานได้	053-166-766	สถานีหลัก	นายวิรัตน์ ปัญญาแก้ว	080-7902992	ส่วนอุทกวิทยาที่ 2 เชียงราย
411	STN1305	บ้านแม่หาย	9	ออย	ปง	พะเยา	08 แม่น้ำยม	แม่น้ำอิงตอนบน	2,130,866	638287	19.26674	100.31591	2558	สถานีเตือนภัย	ใช้งานได้	053-166-766	สถานีหลัก	นายบุญส่ง ไนจิตต์	087-176-3939	ส่วนอุทกวิทยาที่ 2 เชียงราย
412	STN1306	บ้านแสง	6	ศรว	ปง	พะเยา	08 แม่น้ำยม	แม่น้ำคววน	2,118,561	637448	19.15562	100.30705	2558	สถานีเตือนภัย	ใช้งานได้	053-166-766	สถานีหลัก	นายณัฐพล ตาค้า	084-373-0073	ส่วนอุทกวิทยาที่ 2 เชียงราย
413	STN1308	บ้านปางเขกาด	6	แม่เจดีย์	เวียงป่าเป้า	เชียงราย	03 แม่น้ำกก	น้ำแม่ลาว	2,114,991	536209	19.16353	99.34507	2558	สถานีเตือนภัย	ใช้งานได้	053-166-766	สถานีหลัก	นายธงเพชร กลุโน	083-751-8983	ส่วนอุทกวิทยาที่ 2 เชียงราย
414	STN1309	บ้านจ้อง	2	แม่เจดีย์ใหม่	เวียงป่าเป้า	เชียงราย	03 แม่น้ำกก	น้ำแม่ลาว	2,118,930	554668	19.16287	99.51991	2558	สถานีเตือนภัย	ใช้งานได้	053-166-766	สถานีหลัก	นายโสภณ กาวิชัย	084-806-0569	ส่วนอุทกวิทยาที่ 2 เชียงราย
415	STN1315	บ้านแม่ทะลาย	2	พระธาตุเชิงชุม	จุน	พะเยา	02 แม่น้ำโขง	แม่น้ำอิงตอนกลาง	2,129,761	625237	19.25761	100.19168	2558	สถานีเตือนภัย	ใช้งานได้	053-166-766	สถานีหลัก	นายศรีจันทร์ อุบลมา	081-167-7160	ส่วนอุทกวิทยาที่ 2 เชียงราย
416	STN1316	บ้านแม่รังเขียง	1	พระธาตุเชิงชุม	จุน	พะเยา	02 แม่น้ำโขง	แม่น้ำอิงตอนกลาง	2,132,442	628674	19.28161	100.22456	2558	สถานีเตือนภัย	ใช้งานได้	053-166-766	สถานีหลัก	นายศักดิ์ คุณารูป	061-319-8992	ส่วนอุทกวิทยาที่ 2 เชียงราย
417	STN1321	บ้านต๋อนแก้ว	7	ไร่ขิง	ป่าแดด	เชียงราย	02 แม่น้ำโขง	แม่น้ำอิงตอนกลาง	2,156,837	599896	19.50368	99.952	2558	Rain Gauge	รอเข้าตรวจเช็ค		สถานีหลัก	นายดวงเค็ง แสนล่า	081-162-8094	ส่วนอุทกวิทยาที่ 2 เชียงราย
418	STN1322	บ้านแม่แก้วเหนือ	10	แม่อ้อ	พาน	เชียงราย	02 แม่น้ำโขง	แม่ทัพ	2,174,214	587671	19.66127	99.83632	2558	สถานีเตือนภัย	ใช้งานได้	053-166-766	สถานีหลัก	นายบุญกั๊ก อักษรวัง	081-559-9075	ส่วนอุทกวิทยาที่ 2 เชียงราย
419	STN1327	บ้านสีพันพวน	1	หงส์หิน	จุน	พะเยา	02 แม่น้ำโขง	แม่น้ำอิงตอนกลาง	2,159,493	615025	19.52686	100.09632	2558	สถานีเตือนภัย	ใช้งานได้	053-166-766	สถานีหลัก	นายชัย ไนชัย	095-684-1208	ส่วนอุทกวิทยาที่ 2 เชียงราย
420	STN1328	บ้านสันทราย	7	หงส์หิน	จุน	พะเยา	02 แม่น้ำโขง	แม่น้ำอิงตอนกลาง	2,153,817	614849	19.47559	100.0943	2558	สถานีเตือนภัย	ใช้งานได้	053-166-766	สถานีหลัก	นายสันต์ ธนแสงประเสริฐ	063-956-5130	ส่วนอุทกวิทยาที่ 2 เชียงราย
421	STN1334	บ้านจำดักกุด	5	แม่อ้อ	พาน	เชียงราย	02 แม่น้ำโขง	แม่ทัพ	2,168,761	585178	19.61211	99.81229	2558	สถานีเตือนภัย	ใช้งานได้	053-166-766	สถานีหลัก	นายพิภพ ฮิม	093-218-6745	ส่วนอุทกวิทยาที่ 2 เชียงราย
422	STN1335	บ้านแม่อ้อใน	1	แม่อ้อ	พาน	เชียงราย	02 แม่น้ำโขง	แม่ทัพ	2,177,555	590581	19.69133	99.86423	2558	สถานีเตือนภัย	ใช้งานได้	053-166-766	สถานีหลัก	นายวรพงษ์ ปวงใจ	096-335-3686	ส่วนอุทกวิทยาที่ 2 เชียงราย
423	STN1339	บ้านสันป่าสัก	6	แม่ป่าเรือ	เมืองพะเยา	พะเยา	02 แม่น้ำโขง	แม่น้ำอิงตอนบน	2,112,393	587145	19.10266	99.82847	2558	สถานีเตือนภัย	ใช้งานได้	053-166-766	สถานีหลัก	นายอนุแก้ว แสงแก้ว	089-632-3654	ส่วนอุทกวิทยาที่ 2 เชียงราย
424	STN1340	บ้านแม่จางเหนือ	3	แม่สุก	แม่ใจ	พะเยา	02 แม่น้ำโขง	แม่น้ำอิงตอนบน	2,135,463	583357	19.31129	99.79346	2558	สถานีเตือนภัย	ใช้งานได้	053-166-766	สถานีหลัก	นายอินทวัน ตีบุญเรือง	064-474-4291	ส่วนอุทกวิทยาที่ 2 เชียงราย
425	STN1346	บ้านสันทราย	8	แม่ป่า	พญาเม็งราย	เชียงราย	02 แม่น้ำโขง	แม่น้ำอิงตอนล่าง	2,194,600	618532	19.84386	100.13197	2558	สถานีเตือนภัย	ใช้งานได้	053-166-766	สถานีหลัก	นายณพล บุญสี	080-679-4313	ส่วนอุทกวิทยาที่ 2 เชียงราย
426	STN1350	บ้านห้วยหม้อ	5	บ้านด้าย	เมืองพะเยา	พะเยา	02 แม่น้ำโขง	แม่น้ำอิงตอนบน	2,116,775	585322	19.14234	99.81133	2558	สถานีเตือนภัย	ใช้งานได้	053-166-766	สถานีหลัก	นายสุรชัย เล้าดี	087-191-7025	ส่วนอุทกวิทยาที่ 2 เชียงราย
427	STN1351	บ้านร่องคำคง	12	แม่ป่าเรือ	เมืองพะเยา	พะเยา	02 แม่น้ำโขง	แม่น้ำอิงตอนบน	2,110,031	591334	19.08113	99.86818	2558	สถานีเตือนภัย	ใช้งานได้	053-166-766	สถานีหลัก	นายเคน สนวนคำ	082-190-7022	ส่วนอุทกวิทยาที่ 2 เชียงราย
428	STN1353	บ้านห้วยค้อย	6	ท่าสาย	เมืองเชียงราย	เชียงราย	03 แม่น้ำกก	น้ำแม่กตอล่าง	2,193,612	590874	19.83262	99.88022	2558	สถานีเตือนภัย	ใช้งานได้	053-166-766	สถานีหลัก	นายมานิตย์ ตู่คำ	087-657-2576	ส่วนอุทกวิทยาที่ 2 เชียงราย
429	STN1361	บ้านสง	8	ต.สุวรรณ	ดอกคำใต้	พะเยา	02 แม่น้ำโขง	แม่น้ำอิงตอนกลาง	2,128,421	613410	19.23763	100.04244	2558	สถานีเตือนภัย	ใช้งานได้	053-166-766	สถานีหลัก	นางจิรรา ภัททะนภ	098-474-0703	ส่วนอุทกวิทยาที่ 2 เชียงราย
430	STN1369	บ้านแม่พริก	5	ทองหม่ม	ดอกคำใต้	พะเยา	02 แม่น้ำโขง	แม่น้ำอิงตอนกลาง	2,103,975	611771	19.02539	100.06207	2558	สถานีเตือนภัย	ใช้งานได้	053-166-766	สถานีหลัก	นางสายรุ้ง มงคล	082-185-5720	ส่วนอุทกวิทยาที่ 2 เชียงราย
431	STN1370	บ้านใหม่ราษฎร์บำรุง	5	สันโค้ง	ดอกคำใต้	พะเยา	02 แม่น้ำโขง	แม่น้ำอิงตอนกลาง	2,120,413	612622	19.17388	100.07111	2558	สถานีเตือนภัย	ใช้งานได้	053-166-766	สถานีหลัก	นายสมควร พรมโสภ	080-134-8187	ส่วนอุทกวิทยาที่ 2 เชียงราย
432	STN1371	บ้านถ้ำจอมพิล	11	บ้านด้าย	ดอกคำใต้	พะเยา	02 แม่น้ำโขง	แม่น้ำอิงตอนกลาง	2,110,183	612810	19.08143	100.0723	2558	สถานีเตือนภัย	ใช้งานได้	053-166-766	สถานีหลัก	นายณัฐวรรณ พรมนิพนธ์	082-184-6709	ส่วนอุทกวิทยาที่ 2 เชียงราย
433	STN1377	บ้านต้าใน	9	บ้านด้าย	เมืองพะเยา	พะเยา	02 แม่น้ำโขง	แม่น้ำอิงตอนบน	2,127,790	579719	19.2421	99.75851	2558	สถานีเตือนภัย	ใช้งานได้	053-166-766	สถานีหลัก	นายบุญสม เมืองรงค์	080-852-4510	ส่วนอุทกวิทยาที่ 2 เชียงราย
434	STN1378	บ้านแม่กาไร่เดียว	14	แม่กา	เมืองพะเยา	พะเยา	02 แม่น้ำโขง	แม่น้ำอิงตอนกลาง	2,099,490	595384	18.98569	99.90615	2558	สถานีเตือนภัย	ใช้งานได้	053-166-766	สถานีหลัก	นายปlesa ชาติ	085-715-1159	ส่วนอุทกวิทยาที่ 2 เชียงราย
435	STN1381	บ้านห้วยโคกลานทอง	25	เวียง	เทิง	เชียงราย	02 แม่น้ำโขง	แม่น้ำอิงตอนล่าง	2,184,446	629177	19.75144	100.2329	2558	สถานีเตือนภัย	ใช้งานได้	053-166-766	สถานีหลัก	นายพิทักษ์ คุ้มน้อย	082-382-9389	ส่วนอุทกวิทยาที่ 2 เชียงราย
436	STN1383	บ้านทุ่งเหนือ	6	ท่าจำปี	เมืองพะเยา	พะเยา	02 แม่น้ำโขง	แม่น้ำอิงตอนบน	2,128,502	585321	19.24831	99.81184	2558	สถานีเตือนภัย	ใช้งานได้	053-166-766	สถานีหลัก	นายปฏิพัทธ์ มั่นคง	089-555-8525	ส่วนอุทกวิทยาที่ 2 เชียงราย
437	STN1388	บ้านทุ่งห้า	5	เวียง	เทิง	เชียงราย	02 แม่น้ำโขง	แม่น้ำอิงตอนล่าง	2,180,139	629620	19.7125	100.23683	2558	สถานีเตือนภัย	ใช้งานได้	053-166-766	สถานีหลัก	นายสำนวน จันสุ	095-3395369	ส่วนอุทกวิทยาที่ 2 เชียงราย
438	STN1407	บ้านทุ่งใหญ่	7	เวียง	เทิง	เชียงราย	02 แม่น้ำโขง	แม่ลาว	2,175,165	626275	19.66778	100.20458	2558	สถานีเตือนภัยระดับน้ำ	ใช้งานได้	053-166-766	สถานีหลัก	นางศิริวรรณ วงศ์สิงกา	064-068-8539	ส่วนอุทกวิทยาที่ 2 เชียงราย
439	STN1408	บ้านห้วยทรายคำ	8	บ้านด้อม	เมืองพะเยา	พะเยา	02 แม่น้ำโขง	แม่น้ำอิงตอนบน	2,123,782	586244	19.20562	99.82041	2558	สถานีเตือนภัย	ใช้งานได้	053-166-766	สถานีหลัก	นายณรงค์ศักดิ์ อ้อยกาน	085-714-8279	ส่วนอุทกวิทยาที่ 2 เชียงราย
440	STN1453	บ้านคะแนน	10	แม่ลาว	เชียงคำ	พะเยา	02 แม่น้ำโขง	แม่ลาว	2,148,962	654342	19.42906	100.47012	2558	สถานีเตือนภัย	ใช้งานได้	053-166-766	สถานีหลัก	นายอานันท์ โชชารินทร์	092-8121633	ส่วนอุทกวิทยาที่ 2 เชียงราย

การตรวจสอบความพร้อมสถานีเตือนภัยน้ำหลาก - ดินถล่ม (Early Warning System) 2567

สำนักงานทรัพยากรน้ำที่ 1

ลำดับ	สถานี	บ้าน	หมู่	ตำบล	อำเภอ	จังหวัด	ลุ่มน้ำหลัก	ลุ่มน้ำสาขา	UTM_N	UTM_E	lat_y	long_x	ปีงบประมาณ	ประเภทสถานี	สภาพการใช้งาน	เบอร์โทรศัพท์	ประเภทบ้าน	ชื่อผู้รั้ง	เบอร์ผู้รั้ง	หน่วยงานที่รับผิดชอบ
441	STN1454	บ้านแม่กาท้องเคียน	16	แม่กา	เมืองพะเยา	พะเยา	02 แม่น้ำอิง	แม่น้ำอิงตอนกลาง	2,105,981	597811	19.04424	99.92954	2558	สถานีเตือนภัย	ใช้งานได้	053-166-766	สถานีหลัก	นางสาวราวดี บุญช่วย	093-780-2991	ส่วนอุทกวิทยาที่ 2 เชียงราย
442	STN1455	บ้านหัวคอกหมู	8	นาปรัง	ปง	พะเยา	08 แม่น้ำยม	แม่น้ำยมตอนบน	2,125,205	631932	19.21602	100.25506	2558	สถานีเตือนภัย	ใช้งานได้	053-166-766	สถานีหลัก	นายอภิสิทธิ์ เลิศฤทธิ์บุญญากุล	084-740-0451	ส่วนอุทกวิทยาที่ 2 เชียงราย
443	STN1456	บ้านโครี	3	ต้นเต่า	เทิง	เชียงราย	02 แม่น้ำอิง	แม่ลาว	635,622	2181423	19.723696	100.29418	2558	สถานีเตือนภัย	ใช้งานได้	053-166-766	สถานีหลัก	นางอรุณี เถาว์ลย์	086-406-8318	ส่วนอุทกวิทยาที่ 2 เชียงราย
444	STN1457	บ้านผาสาด	10	ทราว	เทิง	เชียงราย	02 แม่น้ำอิง	แม่ลาว	2,173,277	636210	19.65006	100.2992	2558	สถานีเตือนภัย	ใช้งานได้	053-166-766	สถานีหลัก	นายสำร่าย จันทร์มา	093-218-1866	ส่วนอุทกวิทยาที่ 2 เชียงราย
445	STN1458	บ้านหัตถ	12	ทราว	เทิง	เชียงราย	02 แม่น้ำอิง	แม่ลาว	2,176,497	632925	19.67937	100.2681	2558	สถานีเตือนภัย	ใช้งานได้	053-166-766	สถานีหลัก	นายบุญรัตน์ ฤทธิกุล	097-991-5401	ส่วนอุทกวิทยาที่ 2 เชียงราย
446	STN1459	บ้านดอยช้างโน	1	ดอยช้าง	เมืองเชียงราย	เชียงราย	03 แม่น้ำกก	น้ำแม่กตตอนล่าง	2,202,149	577206	19.91414	99.73766	2558	สถานีเตือนภัย	ใช้งานได้	053-166-766	สถานีหลัก	นายบุญเลิศ นุ่มวงค์	089-997-7882	ส่วนอุทกวิทยาที่ 2 เชียงราย
447	STN1460	บ้านผาลัง	4	ห้วยชมพู	เมืองเชียงราย	เชียงราย	03 แม่น้ำกก	น้ำแม่กตตอนล่าง	2,203,709	559581	19.92885	99.56932	2558	สถานีเตือนภัย	ใช้งานได้	053-166-766	สถานีหลัก	นายสุพล แซ่เต๋น	085-033-6042	ส่วนอุทกวิทยาที่ 2 เชียงราย
448	STN1461	บ้านขุนทราย	14	วาวี	แม่สรวย	เชียงราย	03 แม่น้ำกก	น้ำแม่สรวย	2,199,503	542792	19.89129	99.4088	2558	สถานีเตือนภัย	ใช้งานได้	053-166-766	สถานีหลัก	นายสุธรรม อยู่เป๊ะ	063-574-2139	ส่วนอุทกวิทยาที่ 2 เชียงราย
449	STN1462	บ้านแม่โง่งง่า	15	วาวี	แม่สรวย	เชียงราย	03 แม่น้ำกก	น้ำแม่สรวย	2,206,219	547727	19.95186	99.45612	2558	สถานีเตือนภัย	ใช้งานได้	053-166-766	สถานีหลัก	นายบุญทอง ชัยผ่าน	085-627-3065	ส่วนอุทกวิทยาที่ 2 เชียงราย
450	STN1522	บ้านหนองบัวคำ	7	เม็วราย	พญาเม็วราย	เชียงราย	02 แม่น้ำอิง	แม่น้ำอิงตอนล่าง	2,199,906	622923	19.89152	100.17425	2558	สถานีเตือนภัย	ใช้งานได้	053-166-766	สถานีหลัก	นายสังจา แก้วธานี	092-3194552	ส่วนอุทกวิทยาที่ 2 เชียงราย
451	STN1534	บ้านท่าฟ้าเหนือ	1	สะะ	เชียงม่วน	พะเยา	08 แม่น้ำยม	แม่น้ำยมตอนบน	2,103,098	635507	19.01604	100.28752	2558	สถานีเตือนภัยระดับน้ำ	ใช้งานได้	053-166-766	สถานีหลัก	นายปิ่น มุกศิริ	087-186-9835	ส่วนอุทกวิทยาที่ 2 เชียงราย
452	STN1551	บ้านม่วง	18	เวียง	เทิง	เชียงราย	02 แม่น้ำอิง	แม่น้ำอิงตอนกลาง	2,169,161	624255	19.61366	100.18492	2558	สถานีเตือนภัยระดับน้ำ	ใช้งานได้	053-166-766	สถานีหลัก	นายคงศักดิ์ ศิริใจ	091-478-5104	ส่วนอุทกวิทยาที่ 2 เชียงราย
453	STN1556	บ้านศรีวิบูล	7	บัวสลี	แม่ลาว	เชียงราย	03 แม่น้ำกก	น้ำแม่ลาว	2,190,541	579367	19.82208	99.76627	2558	สถานีเตือนภัยระดับน้ำ	ใช้งานได้	053-166-766	สถานีหลัก	นายเรย์ศักดิ์ วงศ์ไชโย	093-916-6635	ส่วนอุทกวิทยาที่ 2 เชียงราย
454	STN1831	บ้านเข้าแม่คำ	4	คาคบวัน	พญาเม็วราย	เชียงราย	โขงเหนือ	แม่น้ำอิงตอนล่าง	2,211,437	621933	19.9957668	100.16556	2565	Rain Gauge	ใช้งานได้	053-166-766	สถานีหลัก	นายสันติ อภพรประชาชิต	064-9377939	ส่วนอุทกวิทยาที่ 2 เชียงราย
455	STN1832	บ้านไล่ป่าตุ้ม	7	ดอยลาน	เมืองเชียงราย	เชียงราย	โขงเหนือ	แม่น้ำฝาง	2,176,225	602044.61	19.67876	99.973525	2565	Rain Gauge	ใช้งานได้	053-166-766	สถานีหลัก	นายจันทก์ ชัยชนะ	098-7643403	ส่วนอุทกวิทยาที่ 2 เชียงราย
456	STN1833	บ้านห้วยแม่ซ้าย	11	แม่ยาว	เมืองเชียงราย	เชียงราย	โขงเหนือ	น้ำแม่กตตอนล่างส่วนที่ 2	2,210,011	576363	19.9852109	99.729928	2565	Rain Gauge	ใช้งานได้	053-166-766	สถานีหลัก	นายสมศักดิ์ วงศ์จวีร์	087-1868941	ส่วนอุทกวิทยาที่ 2 เชียงราย
457	STN1834	บ้านอาดี	13	แม่ยาว	เมืองเชียงราย	เชียงราย	โขงเหนือ	น้ำแม่กตตอนล่างส่วนที่ 2	2,219,328	563183	20.0698746	99.604272	2565	Rain Gauge	ใช้งานได้	053-166-766	สถานีหลัก	นางสาวนง หนึ่งนอ	063-6033661	ส่วนอุทกวิทยาที่ 2 เชียงราย
458	STN1835	บ้านห้วยจี่งชัย	10	ท่าตุ้ง	เมืองเชียงราย	เชียงราย	โขงเหนือ	น้ำแม่กตตอนล่างส่วนที่ 3	2,220,623	588766	20.0805697	99.84899	2565	Rain Gauge	ใช้งานได้	053-166-766	สถานีหลัก	นางสาวพาริภา ภายอะ	065-4605804	ส่วนอุทกวิทยาที่ 2 เชียงราย
459	STN1836	บ้านปางกลาง	4	แม่กรณ์	เมืองเชียงราย	เชียงราย	โขงเหนือ	น้ำแม่ลาวส่วนที่ 2	2,198,054	571973	19.877334	99.6875	2565	Rain Gauge	ใช้งานได้	053-166-766	สถานีหลัก	นายบุญชู วนิชกิจอมร	086-1863027	ส่วนอุทกวิทยาที่ 2 เชียงราย
460	STN1837	บ้านแม่สลัก	9	ห้วยชมภู	เมืองเชียงราย	เชียงราย	โขงเหนือ	น้ำแม่กตตอนล่างส่วนที่ 2	2,215,865	549807	20.038973	99.476256	2565	Float Gauge	ใช้งานได้	053-166-766	สถานีหลัก	นายฐิติ พุทธะกุลชัย	087-3006464	ส่วนอุทกวิทยาที่ 2 เชียงราย
461	STN1838	บ้านใหม่แยงมั้น	11	ศรีถ้อย	แม่สรวย	เชียงราย	โขงเหนือ	น้ำแม่ลาวส่วนที่ 1	2,163,750	546271	19.56812	99.44115	2565	Rain Gauge	ใช้งานได้	053-166-766	สถานีหลัก	นางสาวพิสมัย วรดิกล	095-5702034	ส่วนอุทกวิทยาที่ 2 เชียงราย
462	STN1839	บ้านป่าซันแดนพงษ์	9	ศรีถ้อย	แม่สรวย	เชียงราย	โขงเหนือ	น้ำแม่ลาวส่วนที่ 1	2,175,886	532001	19.67807	99.3053	2565	Rain Gauge	ใช้งานได้	053-166-766	สถานีหลัก	นายธีรพงศ์ ฉะยะ	065-0236696	ส่วนอุทกวิทยาที่ 2 เชียงราย
463	STN1840	บ้านโป่งกลางน้ำ	12	วาวี	แม่สรวย	เชียงราย	โขงเหนือ	น้ำแม่สรวย	2,197,402	550163	19.8721244	99.479156	2565	Rain Gauge	ใช้งานได้	053-166-766	สถานีหลัก	นายอาชาเช ยี่ชาะ	088-2507633	ส่วนอุทกวิทยาที่ 2 เชียงราย
464	STN1841	บ้านจู้จี้	19	วาวี	แม่สรวย	เชียงราย	โขงเหนือ	น้ำแม่สรวย	2,200,302	553542	19.8982404	99.511515	2565	Rain Gauge	ใช้งานได้	053-166-766	สถานีหลัก	นายสุทนต์ วิทยุไชโรจน์กุล	085-6228294	ส่วนอุทกวิทยาที่ 2 เชียงราย
465	STN1842	บ้านห้วยน้ำเย็น	11	วาวี	แม่สรวย	เชียงราย	โขงเหนือ	น้ำแม่สรวย	2,193,791	553025	19.8394181	99.506389	2565	Float Gauge	ใช้งานได้	053-166-766	สถานีหลัก	นายกัณฑ์ พงษ์สินเจริญ	081-16299848	ส่วนอุทกวิทยาที่ 2 เชียงราย
466	STN1843	บ้านทุ่งยาว	7	แม่เจดีย์	เวียงป่าเป้า	เชียงราย	โขงเหนือ	น้ำแม่ลาวส่วนที่ 1	2,121,727	546122.12	19.188357	99.438707	2565	Rain Gauge	ใช้งานได้	053-166-766	สถานีหลัก	นายธนชัย ไชยวงค์	097-0534674	ส่วนอุทกวิทยาที่ 2 เชียงราย
467	STN1844	บ้านสาขจัญญ	16	แม่เจดีย์	เวียงป่าเป้า	เชียงราย	โขงเหนือ	น้ำแม่ลาวส่วนที่ 1	2,122,625	554721	19.1962587	99.520523	2565	Float Gauge	ใช้งานได้	053-166-766	สถานีหลัก	นายประสม ไชยคันธา	088-4061042	ส่วนอุทกวิทยาที่ 2 เชียงราย
468	STN1845	บ้านโป่งหนอง	3	เวียง	เวียงป่าเป้า	เชียงราย	โขงเหนือ	น้ำแม่ลาวส่วนที่ 1	2,141,365	556306.63	19.365567	99.536156	2565	Rain Gauge	ใช้งานได้	053-166-766	สถานีหลัก	นายศุภ ศรีธิ่ง	080-7940095	ส่วนอุทกวิทยาที่ 2 เชียงราย
469	STN1846	บ้านใหม่พัฒนา	11	เวียง	เวียงป่าเป้า	เชียงราย	โขงเหนือ	น้ำแม่ลาวส่วนที่ 1	2,139,062	555562	19.344777	99.528999	2565	Rain Gauge	ใช้งานได้	053-166-766	สถานีหลัก	นางสาวทิวพร ยางนอก	080-2058543	ส่วนอุทกวิทยาที่ 2 เชียงราย
470	STN1847	บ้านป่าด่าง	5	บ้านโป่ง	เวียงป่าเป้า	เชียงราย	โขงเหนือ	น้ำแม่ลาวส่วนที่ 1	2,135,105	543004	19.3093254	99.409349	2565	Rain Gauge	ใช้งานได้	053-166-766	สถานีหลัก	นายสมศักดิ์ เหล็กไธ	095-3273160	ส่วนอุทกวิทยาที่ 2 เชียงราย
471	STN1848	บ้านห้วยมะเดื่อ	9	เวียง	เวียงป่าเป้า	เชียงราย	โขงเหนือ	น้ำแม่ลาวส่วนที่ 1	2,140,696	542643	19.3598597	99.406038	2565	Rain Gauge	ใช้งานได้	053-166-766	สถานีหลัก	นายสมภพ จะหะ	080-8502845	ส่วนอุทกวิทยาที่ 2 เชียงราย
472	STN1849	บ้านท่อน้อยโครี	14	ต้นเต่า	เทิง	เชียงราย	โขงเหนือ	แม่ลาว	2,182,062	644064	19.7288697	100.37477	2565	Rain Gauge	ใช้งานได้	053-166-766	สถานีหลัก	นายสุวัฒน์ กิจไชยโชติมงคล	064-0086347	ส่วนอุทกวิทยาที่ 2 เชียงราย
473	STN1850	บ้านศรีโพธิ์เงิน	1	ศรีโพธิ์เงิน	ป่าแดด	เชียงราย	โขงเหนือ	แม่น้ำอิงตอนกลางส่วนที่ 1	2,150,441	601307	19.4458135	99.965101	2565	Rain Gauge	ใช้งานได้	053-166-766	สถานีหลัก	นายดวงแก้ว ปิ่นดา	082-0751736	ส่วนอุทกวิทยาที่ 2 เชียงราย
474	STN1851	บ้านดงเจริญ	13	ม่วงคำ	พาน	เชียงราย	โขงเหนือ	แม่ทัพ	2,154,104	574081	19.480109	99.705893	2565	Rain Gauge	ใช้งานได้	053-166-766	สถานีหลัก	นายกล้า พรมแก้ว	097-1579505	ส่วนอุทกวิทยาที่ 2 เชียงราย
475	STN1852	บ้านท่าดีหมี	18	เมืองพาน	พาน	เชียงราย	โขงเหนือ	แม่ทัพ	2,159,654	573095.063	19.5302967	99.696714	2565	Rain Gauge	ใช้งานได้	053-166-766	สถานีหลัก	นายมานัส ชื่นเที่ยง	093-2980763	ส่วนอุทกวิทยาที่ 2 เชียงราย
476	STN1853	บ้านดงเคียน	10	เจริญเมือง	พาน	เชียงราย	โขงเหนือ	แม่ทัพ	2,172,902	581188	19.6496967	99.77442	2565	Rain Gauge	ใช้งานได้	053-166-766	สถานีหลัก	นายพิทักษ์ รัตนแก้ว	086 1220317	ส่วนอุทกวิทยาที่ 2 เชียงราย
477	STN1854	บ้านดอยงาม	1	เวียงหัว	พาน	เชียงราย	โขงเหนือ	แม่ทัพ	2,159,268	590417	19.5260982	99.861789	2565	Rain Gauge	ใช้งานได้	053-166-766	สถานีหลัก	นายทองศักดิ์ ตาสา	066-0344492	ส่วนอุทกวิทยาที่ 2 เชียงราย
478	STN1855	บ้านปางจัน	6	หนองสม	ดอกคำใต้	พะเยา	ยม	แม่น้ำยมตอนบนส่วนที่ 3	2,089,601	619895	18.89505	100.13837	2565	Rain Gauge	ใช้งานได้	053-166-766	สถานีหลัก	นายวิศิต บัวนาค	062-1248376	ส่วนอุทกวิทยาที่ 2 เชียงราย
479	STN1856	บ้านหัวแก้ว	8	ห้วยหัวแก้ว	จุน	พะเยา	โขงเหนือ	แม่น้ำอิงตอนกลางส่วนที่ 2	2,143,175	614303	19.3794598	100.08846	2565	Rain Gauge	ใช้งานได้	053-166-766	สถานีหลัก	นายสมบัตร์ จินาสา	085-6523342	ส่วนอุทกวิทยาที่ 2 เชียงราย
480	STN1857	บ้านผาขาว	3	ทุ่งสาสุข	เชียงคำ	พะเยา	โขงเหนือ	แม่ลาว	2,152,037	634242	19.4582932	100.27892	2565	Rain Gauge	ใช้งานได้	053-166-766	สถานีหลัก	นายจักรินพร อินคำ	084-8049307	ส่วนอุทกวิทยาที่ 2 เชียงราย
481	STN1858	บ้านป่าข่า	9	มันเียน	เชียงคำ	พะเยา	โขงเหนือ	แม่ลาว	2,156,716	652989	19.4992171	100.45786	2565	Float Gauge	ใช้งานได้	053-166-766	สถานีหลัก	นายฉันทัน โชวงค์	086-1964270	ส่วนอุทกวิทยาที่ 2 เชียงราย
482	STN1859	บ้านห้วยใหม่	13	มันเียน	เชียงคำ	พะเยา	โขงเหนือ	แม่ลาว	2,160,761	651124.04	19.535907	100.44042	2565	Rain Gauge	ใช้งานได้	053-166-766	สถานีหลัก	นายปริชา แซ่ย่าง	091-3032159	ส่วนอุทกวิทยาที่ 2 เชียงราย
483	STN1860	บ้านนาบัว	9	สะะ	เชียงม่วน	พะเยา	ยม	แม่น้ำยมตอนบนส่วนที่ 2	2,098,708	620527	18.9773054	100.14494	2565	Rain Gauge	ใช้งานได้	053-166-766	สถานีหลัก	นายมงคล แซ่จ้าว	098-6748055	ส่วนอุทกวิทยาที่ 2 เชียงราย
484	STN1861	บ้านแม่หัว	10	ปง	ปง	พะเยา	ยม	แม่น้ำยมตอนบนส่วนที่ 2	2,104,807	631451	19.0317425	100.2491	2565	Rain Gauge	ใช้งานได้	053-166-766	สถานีหลัก	นายกิติพงษ์ สมนอก	080-6716143	ส่วนอุทกวิทยาที่ 2 เชียงราย

การตรวจสอบความพร้อมสถานีเตือนภัยน้ำหลาก - ดินถล่ม (Early Warning System) 2567

สำนักงานทรัพยากรน้ำที่ 1

ลำดับ	สถานี	บ้าน	หมู่	ตำบล	อำเภอ	จังหวัด	ลุ่มน้ำหลัก	ลุ่มน้ำสาขา	UTM_N	UTM_E	lat_y	long_x	ปีงบประมาณ	ประเภทสถานี	สภาพการใช้งาน	เบอร์โทรศัพท์	ประเภทบ้าน	ชื่อผู้รั้ง	เบอร์ผู้รั้ง	หน่วยงานที่รับผิดชอบ
485	STN1862	บ้านห้วยกอก	2	ผาข้างน้อย	ปง	พะเยา	ยม	แม่น้ำควน	2,134,207	661505	19.2951985	100.53708	2565	Rain Gauge	ใช้งานได้	053-166-766	สถานีหลัก	นายศุภสิริพรค์ ชีวโฆโณทวีชัย	062-2911337	ส่วนอุทกวิทยาที่ 2 เชียงราย
486	STN1863	บ้านปางคำเหนือ	6	ผาข้างน้อย	ปง	พะเยา	ยม	แม่น้ำยมตอนบนส่วนที่ 1	2,142,244	654446	19.3683609	100.47056	2565	Rain Gauge	ใช้งานได้	053-166-766	สถานีหลัก	นายกานันท์ แซ่ท้าว	093-3058926	ส่วนอุทกวิทยาที่ 2 เชียงราย
487	STN1864	บ้านปางพิทักษ์	3	ผาข้างน้อย	ปง	พะเยา	ยม	แม่น้ำยมตอนบนส่วนที่ 1	2,136,301	653877	19.3147132	100.46467	2565	Rain Gauge	ใช้งานได้	053-166-766	สถานีหลัก	นายอัครเดช วาจาสุภาพ	080-1358222	ส่วนอุทกวิทยาที่ 2 เชียงราย
488	STN1865	บ้านน้ำฮาก	16	งิม	ปง	พะเยา	ยม	แม่น้ำยมตอนบนส่วนที่ 1	2,137,838	642642	19.3294268	100.35786	2565	Rain Gauge	ใช้งานได้	053-166-766	สถานีหลัก	นายณัฐฤดี ธนะปาน	092-5705001	ส่วนอุทกวิทยาที่ 2 เชียงราย
489	STN1866	บ้านร้องป่อ	7	คงจน	สุกานยาว	พะเยา	โขงเหนือ	แม่น้ำอิงตอนกลางส่วนที่ 1	2,133,355	598758	19.2915503	99.939935	2565	Rain Gauge	ใช้งานได้	053-166-766	สถานีหลัก	นายสุพันธ์ สอนใจ	064-6251255	ส่วนอุทกวิทยาที่ 2 เชียงราย
490	STN1867	บ้านสันป่าสัก	12	ห้วยแก้ว	สุกานยาว	พะเยา	โขงเหนือ	แม่น้ำอิงตอนกลางส่วนที่ 1	2,134,384	601104	19.3007322	99.962315	2565	Rain Gauge	ใช้งานได้	053-166-766	สถานีหลัก	นายศราวุธ ก้อนคำ	091-8572591	ส่วนอุทกวิทยาที่ 2 เชียงราย
491	STN1868	บ้านภาคกลาง	8	ห้วยแก้ว	สุกานยาว	พะเยา	โขงเหนือ	แม่น้ำอิงตอนกลางส่วนที่ 1	2,145,573	603172	19.4017313	99.982602	2565	Rain Gauge	ใช้งานได้	053-166-766	สถานีหลัก	นายชงศักดิ์ ทาเขียว	089-2701172	ส่วนอุทกวิทยาที่ 2 เชียงราย
492	STN1869	บ้านแม่ลูกตอย	9	แม่ลูก	แม่ใจ	พะเยา	โขงเหนือ	แม่น้ำอิงตอนบน	2,137,100	579255	19.3262533	99.754483	2565	Rain Gauge	ใช้งานได้	053-166-766	สถานีหลัก	นายสนหนาย สุนเฒ่า	081-1690530	ส่วนอุทกวิทยาที่ 2 เชียงราย
493	STN0002	บ้านไร่พิศตร	15	โกสัมพี	โกสัมพีนคร	กำแพงเพชร	06 แม่น้ำปิง	คลองวังเจ้า	1,833,085	529009	16.51057	99.2561	2548	สถานีเตือนภัย	รอเข้าตรวจเช็ค	089-203-6724	สถานีหลัก	นายคำราม มีศรี	080-504-2941	ส่วนอุทกวิทยาที่ 3 แม่ฮ่องสอน
494	STN0003	บ้านสันติสุข	7	ท่าขุนราม	เมืองกำแพงเพชร	กำแพงเพชร	06 แม่น้ำปิง	คลองสวนหมาก	1,818,300	545600	16.44708	99.4269	2548	สถานีเตือนภัย	ใช้งานได้	089-203-6724	สถานีหลัก	นางเสาวนีย์ ศิริใหญ่กุล	087-845-0715	ส่วนอุทกวิทยาที่ 3 แม่ฮ่องสอน
495	STN0043	บ้านแม่แว่น	3	บ่อสลี	ฮอด	เชียงใหม่	01 แม่น้ำสาละวิน	น้ำแม่เว็ด	2,001,900	417000	18.10709	98.21228	2548	สถานีเตือนภัย	ใช้งานได้	089-203-6724	สถานีหลัก	นายพิสิฐชัย กัณฑ์	097-930-1400	ส่วนอุทกวิทยาที่ 3 แม่ฮ่องสอน
496	STN0048	บ้านทองฟ้า	2	ทองฟ้า	บ้านตาก	ตาก	06 แม่น้ำปิง	แม่น้ำปิงส่วนที่ 4	1,884,059	497166	17.04933	98.97611	2548	สถานีเตือนภัย	ใช้งานได้	089-203-6724	สถานีหลัก	นายอาทิตย์ กวีนัด	064-5577819	ส่วนอุทกวิทยาที่ 3 แม่ฮ่องสอน
497	STN0049	บ้านแม่เหาะ	4	แม่เหาะ	แม่สะเรียง	แม่ฮ่องสอน	01 แม่น้ำสาละวิน	น้ำแม่เว็ด	2,007,723	401908	18.15628	98.07262	2550	สถานีเตือนภัย	ใช้งานได้	089-203-6724	สถานีหลัก	นายอนุชาติ ศรีพนมมีชัย	093-042-5264	ส่วนอุทกวิทยาที่ 3 แม่ฮ่องสอน
498	STN0050	บ้านแม่ระมาน้อย	8	ชนบ่อ	แม่ระมาด	ตาก	01 แม่น้ำสาละวิน	น้ำแม่เขยตอนล่าง	1,882,010	451693	17.02169	98.54612	2550	สถานีเตือนภัย	ใช้งานได้	089-203-6724	สถานีหลัก	นางนัย วงศ์อำนาจ	089-857-2859	ส่วนอุทกวิทยาที่ 3 แม่ฮ่องสอน
499	STN0054	บ้านชะนัง	7	ชนบ่อ	แม่ระมาด	ตาก	01 แม่น้ำสาละวิน	น้ำแม่เขยตอนล่าง	1,883,998	446297	17.04138	98.49164	2548	สถานีเตือนภัย	ใช้งานได้	089-203-6724	สถานีหลัก	นางสาวกัญญา สัตตบุณ	085-736-7351	ส่วนอุทกวิทยาที่ 3 แม่ฮ่องสอน
500	STN0112	บ้านแม่สุริน	3	ขุนยวม	ขุนยวม	แม่ฮ่องสอน	01 แม่น้ำสาละวิน	น้ำแม่สุริน	2,094,100	389300	18.91612	97.94399	2548	สถานีเตือนภัย	ใช้งานได้	089-203-6724	สถานีหลัก	นางอัทพร ห้วยสาม	096-643-6596	ส่วนอุทกวิทยาที่ 3 แม่ฮ่องสอน
501	STN0118	บ้านทบกตอก	8	หมอกจำป๋	เมืองแม่ฮ่องสอน	แม่ฮ่องสอน	01 แม่น้ำสาละวิน	น้ำแม่ปายตอนล่าง	2,155,709	391182	19.49582	97.95978	2548	สถานีเตือนภัย	ใช้งานได้	089-203-6724	สถานีหลัก	นางสุประวีณ์ โพธิ์น้ำเงิน	098-854-7146	ส่วนอุทกวิทยาที่ 3 แม่ฮ่องสอน
502	STN0119	บ้านแม่โถ	4	แม่โถ	แม่สะเรียง	แม่ฮ่องสอน	01 แม่น้ำสาละวิน	น้ำแม่ลาหลวง	2,057,700	393100	18.60849	97.98347	2548	สถานีเตือนภัย	ใช้งานได้	089-203-6724	สถานีหลัก	นายณรงค์เดช พงษ์พันธ์	087-178-2373	ส่วนอุทกวิทยาที่ 3 แม่ฮ่องสอน
503	STN0120	บ้านแม่จ่อ	6	แม่โถ	แม่สะเรียง	แม่ฮ่องสอน	01 แม่น้ำสาละวิน	น้ำแม่ลาหลวง	2,061,600	399000	18.64583	98.03918	2548	สถานีเตือนภัย	ใช้งานได้	089-203-6724	สถานีหลัก	นายพรชัย บุรณะศิริ	081-033-0539	ส่วนอุทกวิทยาที่ 3 แม่ฮ่องสอน
504	STN0121	บ้านแม่ตืด	3	แม่ปางจาง	แม่ส้าน้อย	แม่ฮ่องสอน	01 แม่น้ำสาละวิน	น้ำแม่ลาหลวง	2,046,700	402700	18.51136	98.07498	2548	สถานีเตือนภัย	ใช้งานได้	089-203-6724	สถานีหลัก	นางสาวเครือวัลย์ ชมู	086-918-8482	ส่วนอุทกวิทยาที่ 3 แม่ฮ่องสอน
505	STN0122	บ้านแม่โถหลวง	9	บ่อสลี	ฮอด	เชียงใหม่	01 แม่น้ำสาละวิน	น้ำแม่เว็ด	2,016,600	415100	18.23987	98.19371	2548	สถานีเตือนภัย	ใช้งานได้	089-203-6724	สถานีหลัก	นางสาวศรินภา ยี่สุณ	082-180-6224	ส่วนอุทกวิทยาที่ 3 แม่ฮ่องสอน
506	STN0123	บ้านตง	5	ห้วยท่อม	แม่ส้าน้อย	แม่ฮ่องสอน	01 แม่น้ำสาละวิน	น้ำแม่สะเรียง	2,028,400	403000	18.34523	98.10899	2548	สถานีเตือนภัย	รอเข้าตรวจเช็ค	089-203-6724	สถานีหลัก	นางอัปสร แก้วแจ้ง	087-917-8705	ส่วนอุทกวิทยาที่ 3 แม่ฮ่องสอน
507	STN0124	บ้านตงใหม่	8	ห้วยท่อม	แม่ส้าน้อย	แม่ฮ่องสอน	01 แม่น้ำสาละวิน	น้ำแม่สะเรียง	2,028,300	406200	18.34523	98.10899	2548	สถานีเตือนภัย	รอเข้าตรวจเช็ค	089-203-6724	สถานีหลัก	นายสุรสิทธิ์ มั่นข้าว	080-352-8411	ส่วนอุทกวิทยาที่ 3 แม่ฮ่องสอน
508	STN0125	บ้านแม่หลองน้อย	2	ป่าเป	แม่สะเรียง	แม่ฮ่องสอน	01 แม่น้ำสาละวิน	น้ำแม่สะเรียง	2,019,300	396100	18.26343	98.01387	2548	สถานีเตือนภัย	รอเข้าตรวจเช็ค	089-203-6724	สถานีหลัก	นายอาทร สมภักดิ์วัฒนา	098-005-9287	ส่วนอุทกวิทยาที่ 3 แม่ฮ่องสอน
509	STN0126	บ้านฮากไม้เหนือ	8	ป่าเป	แม่สะเรียง	แม่ฮ่องสอน	01 แม่น้ำสาละวิน	น้ำแม่สะเรียง	2,023,600	403000	18.30261	98.07894	2548	สถานีเตือนภัย	ใช้งานได้	089-203-6724	สถานีหลัก	นางนงลักษณ์ สุชาจิวศิริกุล	087-186-4983	ส่วนอุทกวิทยาที่ 3 แม่ฮ่องสอน
510	STN0127	บ้านผาบ่อง	1	ผาบ่อง	เมืองแม่ฮ่องสอน	แม่ฮ่องสอน	01 แม่น้ำสาละวิน	น้ำแม่สะมาด	2,123,731	393276	19.20698	97.98152	2548	สถานีเตือนภัย	ใช้งานได้	089-203-6724	สถานีหลัก	นายสุชาติ พุ่มพวงงาม	061-132-2656	ส่วนอุทกวิทยาที่ 3 แม่ฮ่องสอน
511	STN0128	บ้านไมโครเวฟ	11	ห้วยโป่ง	เมืองแม่ฮ่องสอน	แม่ฮ่องสอน	01 แม่น้ำสาละวิน	น้ำแม่สะมาด	2,111,699	401706	19.09868	98.06232	2548	สถานีเตือนภัย	ใช้งานได้	089-203-6724	สถานีหลัก	นายวรุฒม์ พนมโพธิ์	093-271-4749	ส่วนอุทกวิทยาที่ 3 แม่ฮ่องสอน
512	STN0129	บ้านใหม่	2	เวียงเหนือ	ป่า	แม่ฮ่องสอน	01 แม่น้ำสาละวิน	แม่น้ำปายตอนบน	2,142,519	441848	19.37678	98.44443	2549	สถานีเตือนภัย	ใช้งานได้	089-203-6724	สถานีหลัก	นายจตุรงค์ โงษา	088-7592655	ส่วนอุทกวิทยาที่ 3 แม่ฮ่องสอน
513	STN0130	บ้านสบตอย	7	ปางหมู	เมืองแม่ฮ่องสอน	แม่ฮ่องสอน	01 แม่น้ำสาละวิน	น้ำแม่ปายตอนล่าง	2,137,446	389264	19.33069	97.94257	2548	สถานีเตือนภัย	รอเข้าตรวจเช็ค	089-203-6724	สถานีหลัก	นายพร้อมพงษ์ พันธุ์เลิศ	081-026-4588	ส่วนอุทกวิทยาที่ 3 แม่ฮ่องสอน
514	STN0131	บ้านห้วยหลวง	6	บ้านกาศ	แม่สะเรียง	แม่ฮ่องสอน	01 แม่น้ำสาละวิน	น้ำแม่ลาหลวง	1,996,232	401218	18.22876	97.92207	2549	สถานีเตือนภัย	รอเข้าตรวจเช็ค	089-203-6724	สถานีหลัก	นายเจริญ สุวรรณศิริ	089-203-6724	ส่วนอุทกวิทยาที่ 3 แม่ฮ่องสอน
515	STN0207	บ้านโถงน้ำพุ	7	ป่าเป	แม่สะเรียง	แม่ฮ่องสอน	01 แม่น้ำสาละวิน	น้ำแม่สะเรียง	2,021,866	403584.138	18.28337	98.08442	2551	สถานีเตือนภัย	ใช้งานได้	089-203-6724	สถานีหลัก	นายธัชชัย จีรยุทธานา	061-374-4285	ส่วนอุทกวิทยาที่ 3 แม่ฮ่องสอน
516	STN0208	บ้านอมพาย	11	ป่าเป	แม่สะเรียง	แม่ฮ่องสอน	06 แม่น้ำปิง	น้ำแม่แจ่มตอนล่าง	2,023,149	412497.401	18.29825	98.17192	2551	สถานีเตือนภัย	ใช้งานได้	089-203-6724	สถานีหลัก	นายคำปัน ศักดิ์ชัยปัญญา	093-128-5040	ส่วนอุทกวิทยาที่ 3 แม่ฮ่องสอน
517	STN0209	บ้านห้วยหมากทูน	3	ท่าหล่ม	แม่ส้าน้อย	แม่ฮ่องสอน	01 แม่น้ำสาละวิน	น้ำแม่ยวมตอนล่าง	2,027,994	394055.578	18.33979	97.99353	2551	สถานีเตือนภัย	ใช้งานได้	089-203-6724	สถานีหลัก	นางสาวนา ทองนาค	085-707-6141	ส่วนอุทกวิทยาที่ 3 แม่ฮ่องสอน
518	STN0210	บ้านห้วยพุด	6	ทองฟ้า	บ้านตาก	ตาก	06 แม่น้ำปิง	แม่น้ำปิงส่วนที่ 4	1,887,189	489006.006	17.07482	98.9109	2551	สถานีเตือนภัย	ใช้งานได้	089-203-6724	สถานีหลัก	นางสมพร ศิริพันธ์	087-201-5786	ส่วนอุทกวิทยาที่ 3 แม่ฮ่องสอน
519	STN0256	บ้านห้วยขี้เหล็ก	7	ป่าเป	สบเมย	แม่ฮ่องสอน	01 แม่น้ำสาละวิน	น้ำแม่เว็ด	2,006,348	408170.996	18.14966	98.12894	2552	สถานีเตือนภัย	รอเข้าตรวจเช็ค	089-203-6724	สถานีหลัก	นายสัมพันธ์ ม่วงบัว	086-160-8846	ส่วนอุทกวิทยาที่ 3 แม่ฮ่องสอน
520	STN0257	บ้านน่าน	2	สบตอง	ป่าพะยอม	แม่ฮ่องสอน	01 แม่น้ำสาละวิน	น้ำแม่ปายตอนล่าง	2,152,047	426072.996	19.46033	98.29643	2552	สถานีเตือนภัย	ใช้งานได้	089-203-6724	สถานีหลัก	นายวิวัฒน์ เลาสี	097-976-1688	ส่วนอุทกวิทยาที่ 3 แม่ฮ่องสอน
521	STN0258	บ้านเมืงน้อย	4	เวียงเหนือ	ป่า	แม่ฮ่องสอน	01 แม่น้ำสาละวิน	แม่น้ำปายตอนบน	2,157,519	449052.004	19.51169	98.51443	2552	สถานีเตือนภัย	รอเข้าตรวจเช็ค	089-203-6724	สถานีหลัก	นายฉิมคำ ดีโต๊ะ	085-724-1596	ส่วนอุทกวิทยาที่ 3 แม่ฮ่องสอน
522	STN0295	บ้านร่มเกล้าหมีนคร	5	ศิริราชบุรี	พบพระ	ตาก	01 แม่น้ำสาละวิน	แม่น้ำยมตอนบน	1,821,799	483857.168	16.48145	98.83964	2552	สถานีเตือนภัย	ใช้งานได้	089-203-6724	สถานีหลัก	นายไพโรจน์ พรหมดำรง	062-296-7106	ส่วนอุทกวิทยาที่ 3 แม่ฮ่องสอน
523	STN0296	บ้านเมือ	10	แม่เทือ	เมืองจก	ตาก	01 แม่น้ำสาละวิน	น้ำแม่สะเมิง	1,853,457	493393.24	16.7665	98.93466	2552	สถานีเตือนภัย	ใช้งานได้	089-203-6724	สถานีหลัก	นางสาวจรรยา ศิริมาเรีย	088-546-8183	ส่วนอุทกวิทยาที่ 3 แม่ฮ่องสอน
524	STN0300	บ้านพรหมนิม	2	สักงาม	คลองลาน	กำแพงเพชร	06 แม่น้ำปิง	แม่น้ำปิงตอนล่าง	1,801,386	528946.641	16.28913	99.27488	2552	สถานีเตือนภัย	รอเข้าตรวจเช็ค	089-203-6724	สถานีหลัก	นายจำเริญ นวลพุ่ม	086-208-2657	ส่วนอุทกวิทยาที่ 3 แม่ฮ่องสอน
525	STN0307	บ้านป่าตอง	3	แม่คอก	ขุนยวม	แม่ฮ่องสอน	01 แม่น้ำสาละวิน	น้ำแม่ยวมตอนบน	2,083,574	401585.956	18.84359	98.06429	2552	สถานีเตือนภัย	ใช้งานได้	089-203-6724	สถานีหลัก	นายวัชร แสงอ้อ	098-185-6581	ส่วนอุทกวิทยาที่ 3 แม่ฮ่องสอน
526	STN0365	บ้านช่องแคบ	1	ช่องแคบ	พบพระ	ตาก	01 แม่น้ำสาละวิน	น้ำแม่ยวมตอนบน	1,822,190	462516	16.47681	98.64733	2548	สถานีเตือนภัย	รอเข้าตรวจเช็ค	089-203-6724	สถานีหลัก	นายสมคิด คำป้อ	081-281-9978	ส่วนอุทกวิทยาที่ 3 แม่ฮ่องสอน
527	STN0366	บ้านห้วยน้ำกัก	4	พบพระ	พบพระ	ตาก	01 แม่น้ำสาละวิน	น้ำแม่ยวมตอนบน	1,816,200	464900	16.42984	98.66802	2548	สถานีเตือนภัย	รอเข้าตรวจเช็ค	089-203-6724	สถานีหลัก	นายพิเชษฐ์ แสนเกษมการ	063-661-7069	ส่วนอุทกวิทยาที่ 3 แม่ฮ่องสอน
528	STN0367	บ้านตุลาเปอร์	9	ห้วยท่อม	แม่ส้าน้อย	แม่ฮ่องสอน	01 แม่น้ำสาละวิน	น้ำแม่ยวมตอนล่าง	2,044,800	406500	18.40743	98.07986	2548	สถานีเตือนภัย	รอเข้าตรวจเช็ค	089-203-6724	สถานีหลัก	นายรณภพ บงกชเวณิชกุล	085-713-5649	ส่วนอุทกวิทยาที่ 3 แม่ฮ่องสอน

การตรวจสอบความพร้อมสถานีเตือนภัยน้ำหลาก - ดินถล่ม (Early Warning System) 2567

สำนักงานทรัพยากรน้ำที่ 1

ลำดับ	สถานี	บ้าน	หมู่	ตำบล	อำเภอ	จังหวัด	หมู่บ้านหลัก	หมู่บ้านสาขา	UTM_N	UTM_E	lat_y	long_x	ปีงบประมาณ	ประเภทสถานี	สภาพการใช้งาน	เบอร์โทรศัพท์	ประเภทบ้าน	ชื่อผู้รั้ง	เบอร์ผู้รั้ง	หน่วยงานที่รับผิดชอบ
529	STN0368	บ้านห้วยแก้ว	6	แม่ธิ	ป่าเย้	แม่ฮ่องสอน	01 แม่น้ำสาละวิน	แม่น้ำป่าเย้ตอนบน	2,131,900	443900	19.28617	98.46607	2548	สถานีเตือนภัย	ใช้การได้	089-203-6724	สถานีหลัก	นายศัน ศรีโตควนากุล	082-890-4571, 093-140-0951	ส่วนอุทกวิทยาที่ 3 แม่ฮ่องสอน
530	STN0369	บ้านเมืองแปง	1	เมืองแปง	ป่าเย้	แม่ฮ่องสอน	01 แม่น้ำสาละวิน	น้ำแม่ป่าเย้ตอนล่าง	2,124,645	433626	19.21657	98.36601	2548	สถานีเตือนภัย	รอเข้าตรวจเช็ค	089-203-6724	สถานีหลัก	นางสาวกัญญาพิชา ปัญญาอารีย์	086-4230068	ส่วนอุทกวิทยาที่ 3 แม่ฮ่องสอน
531	STN0426	บ้านแพนบก	6	ทุ่งยาว	ป่าเย้	แม่ฮ่องสอน	01 แม่น้ำสาละวิน	แม่น้ำป่าเย้ตอนบน	2,136,506	436377.176	19.32345	98.39435	2553	สถานีเตือนภัย	ใช้การได้	089-203-6724	สถานีหลัก	นายพินิจ โมกกาพันธ์	089-559-3678, 098-003-4897	ส่วนอุทกวิทยาที่ 3 แม่ฮ่องสอน
532	STN0427	บ้านปางเปก	7	แม่ปาดิง	ป่าเย้	แม่ฮ่องสอน	01 แม่น้ำสาละวิน	แม่น้ำป่าเย้ตอนบน	2,148,894	432022.29	19.43982	98.34931	2553	สถานีเตือนภัย	รอเข้าตรวจเช็ค	089-203-6724	สถานีหลัก	นายเฉลเส แซ่ย่าง	082-386-3640, 097-937-3726	ส่วนอุทกวิทยาที่ 3 แม่ฮ่องสอน
533	STN0428	บ้านแม่ออ	4	แม่ออนน้อย	ขุนยวม	แม่ฮ่องสอน	01 แม่น้ำสาละวิน	แม่น้ำยวมตอนบน	2,076,098	398503.008	18.77391	98.03782	2553	สถานีเตือนภัย	ใช้การได้	089-203-6724	สถานีหลัก	นายสันติ แสงอ่อนสกุล	099-609-7670	ส่วนอุทกวิทยาที่ 3 แม่ฮ่องสอน
534	STN0429	บ้านอุณาตนาเหนือ	8	แม่สะควน	สบเมย	แม่ฮ่องสอน	01 แม่น้ำสาละวิน	น้ำแม่วิด	1,989,937	393426.28	17.98926	97.9901	2553	สถานีเตือนภัย	ใช้การได้	089-203-6724	สถานีหลัก	นายดวงจันทร์ แสงโพธิธรรมชาติ	087-010-2990	ส่วนอุทกวิทยาที่ 3 แม่ฮ่องสอน
535	STN0430	บ้านพอนอติ	9	ห้วยโป่ง	เมืองแม่ฮ่องสอน	แม่ฮ่องสอน	01 แม่น้ำสาละวิน	น้ำแม่สะมาด	2,095,953	403080.152	18.95455	98.0817	2553	สถานีเตือนภัย	รอเข้าตรวจเช็ค	089-203-6724	สถานีหลัก	นายพรชัย เจริญพระธรรมดี	082-187-8805	ส่วนอุทกวิทยาที่ 3 แม่ฮ่องสอน
536	STN0431	บ้านป่ากล้วย	8	แม่สะเรียง	แม่สะเรียง	แม่ฮ่องสอน	01 แม่น้ำสาละวิน	น้ำแม่สะเรียง	2,008,573	389590.998	18.16414	97.95502	2553	สถานีเตือนภัยระดับน้ำ	ใช้การได้	089-203-6724	สถานีหลัก	นายแดง พูลน้อย	081-882-6232	ส่วนอุทกวิทยาที่ 3 แม่ฮ่องสอน
537	STN0437	บ้านห้วยพลู	3	ตำบลแม่มา	แม่สลด	ตาก	01 แม่น้ำสาละวิน	ห้วยแม่ละเมา	1,856,611	479375.997	16.79285	98.80372	2553	สถานีเตือนภัย	ใช้การได้	089-203-6724	สถานีหลัก	นายสราวุธ แสนแก้ว	084-530-9244	ส่วนอุทกวิทยาที่ 3 แม่ฮ่องสอน
538	STN0438	บ้านแม่ละเมา	2	พวอ	แม่สลด	ตาก	01 แม่น้ำสาละวิน	ห้วยแม่ละเมา	1,858,584	473218.957	16.8056	98.74262	2553	สถานีเตือนภัยระดับน้ำ	รอเข้าตรวจเช็ค	089-203-6724	สถานีหลัก	นายวิวิท นาวิวัชร	084-245-6058	ส่วนอุทกวิทยาที่ 3 แม่ฮ่องสอน
539	STN0439	บ้านถ้ำทอง	2	แม่จัน	อุ้มผาง	ตาก	14 แม่น้ำแม่กลอง	แม่น้ำแควใหญ่ตอนบน	1,772,333	464244.997	16.03046	98.66577	2553	สถานีเตือนภัย	รอเข้าตรวจเช็ค	089-203-6724	สถานีหลัก	นายศรวิทย์ เรืองรังสัน	096-341-4369	ส่วนอุทกวิทยาที่ 3 แม่ฮ่องสอน
540	STN0440	บ้านเขาแม่โพธิ์	6	คลองแม่ลาย	เมืองท่าแม่พระ	กำแพงเพชร	06 แม่น้ำปิง	คลองสวนหมาก	1,810,381	542472.414	16.37217	99.40178	2553	สถานีเตือนภัย	ใช้การได้	089-203-6724	สถานีหลัก	นายปัญญา พันพิพัฒน์	087-099-5301	ส่วนอุทกวิทยาที่ 3 แม่ฮ่องสอน
541	STN0441	บ้านดงฟ้า	5	ปางตาไว	ป่าสักทอง	กำแพงเพชร	06 แม่น้ำปิง	แม่น้ำปิงตอนล่าง	1,766,343	540926.022	15.97419	99.37996	2553	สถานีเตือนภัย	รอเข้าตรวจเช็ค	089-203-6724	สถานีหลัก	นายณรงค์ คุ้มใจ	087-849-0482	ส่วนอุทกวิทยาที่ 3 แม่ฮ่องสอน
542	STN0442	บ้านโป่งน้ำร้อน	2	โป่งน้ำร้อน	คลองลาน	กำแพงเพชร	06 แม่น้ำปิง	คลองสวนหมาก	1,805,676	530961.001	16.32846	99.2981	2553	สถานีเตือนภัยระดับน้ำ	ใช้การได้	089-203-6724	สถานีหลัก	นางจำลอง พันเขียว	084-705-1055	ส่วนอุทกวิทยาที่ 3 แม่ฮ่องสอน
543	STN0443	บ้านคลองมะแดง	3	โป่งน้ำร้อน	คลองลาน	กำแพงเพชร	06 แม่น้ำปิง	คลองสวนหมาก	1,813,383	529591.095	16.4064	99.23754	2553	สถานีเตือนภัย	ใช้การได้	089-203-6724	สถานีหลัก	นายโด่ง มโนชัย	091-761-9875	ส่วนอุทกวิทยาที่ 3 แม่ฮ่องสอน
544	STN0444	บ้านศรีกรรมา	7	น้ำบ่อคำ	เมืองท่าแม่พระ	กำแพงเพชร	06 แม่น้ำปิง	คลองสวนหมาก	1,819,791	537661.319	16.46584	99.34645	2553	สถานีเตือนภัย	ใช้การได้	089-203-6724	สถานีหลัก	นายบุญชัย ศรีสว่าง	099-136-3055	ส่วนอุทกวิทยาที่ 3 แม่ฮ่องสอน
545	STN0445	บ้านป่าขุ่น	6	น้ำบ่อคำ	เมืองท่าแม่พระ	กำแพงเพชร	06 แม่น้ำปิง	คลองสวนหมาก	1,820,466	528051.925	16.46868	99.25887	2553	สถานีเตือนภัย	ใช้การได้	089-203-6724	สถานีหลัก	นางนงคราญ พันธุ์	080-024-8235	ส่วนอุทกวิทยาที่ 3 แม่ฮ่องสอน
546	STN0527	บ้านนาคะหลาว	2	แม่โก	แม่ลาน้อย	แม่ฮ่องสอน	01 แม่น้ำสาละวิน	น้ำแม่ลาหลวง	2,054,097	396402.14	18.5751	98.0182	2553	สถานีเตือนภัย	ใช้การได้	089-203-6724	สถานีหลัก	นายอาทิตย์ ครอบมูล	095-258-8980	ส่วนอุทกวิทยาที่ 3 แม่ฮ่องสอน
547	STN0528	บ้านแม่ต๋อนเหนือ	7	บ้านภาค	แม่สะเรียง	แม่ฮ่องสอน	01 แม่น้ำสาละวิน	แม่น้ำยวมตอนล่าง	2,020,294	382995	18.26893	97.89311	2553	สถานีเตือนภัย	ใช้การได้	089-203-6724	สถานีหลัก	นางอรพรรณ ชมาชัยเรืองฤทธิ์	098-859-2896	ส่วนอุทกวิทยาที่ 3 แม่ฮ่องสอน
548	STN0530	บ้านห้วยลา	4	สันติคีรี	แม่ลาน้อย	แม่ฮ่องสอน	01 แม่น้ำสาละวิน	น้ำแม่ลาหลวง	2,049,262	409179.537	18.50562	98.00902	2553	สถานีเตือนภัย	ใช้การได้	089-203-6724	สถานีหลัก	สุวิทย์ มีศรีสุข	084-480-9189	ส่วนอุทกวิทยาที่ 3 แม่ฮ่องสอน
549	STN0531	บ้านกอกหลวง	5	แม่บ่าง	แม่ลาน้อย	แม่ฮ่องสอน	01 แม่น้ำสาละวิน	น้ำแม่ลาหลวง	2,049,008	409072.77	18.5297	98.1385	2553	สถานีเตือนภัย	ใช้การได้	089-203-6724	สถานีหลัก	นายณัฐชัย ชิตส์ยศสุจริต	093-526-6515	ส่วนอุทกวิทยาที่ 3 แม่ฮ่องสอน
550	STN0532	บ้านแม่สุ	2	แม่ลาหลวง	แม่ลาน้อย	แม่ฮ่องสอน	01 แม่น้ำสาละวิน	แม่น้ำยวมตอนล่าง	2,043,824	384579	18.48165	97.90676	2553	สถานีเตือนภัยระดับน้ำ	ใช้การได้	089-203-6724	สถานีหลัก	นางทองทิพย์ กวานจำ	082-183-4995	ส่วนอุทกวิทยาที่ 3 แม่ฮ่องสอน
551	STN0538	บ้านใหม่พรสวรรค์	6	นาโปลด์	วังเจ้า	ตาก	06 แม่น้ำปิง	แม่น้ำปิงส่วนที่ 4	1,849,192	510595.745	16.7255	99.0994	2553	สถานีเตือนภัย	ใช้การได้	089-203-6724	สถานีหลัก	นายพรม พริสิการ	080-170-2753	ส่วนอุทกวิทยาที่ 3 แม่ฮ่องสอน
552	STN0539	บ้านท่าของแดง	7	นาโปลด์	วังเจ้า	ตาก	06 แม่น้ำปิง	คลองสวนหมาก	1,826,905	541093.685	16.6737	99.14167	2553	สถานีเตือนภัย	ใช้การได้	089-203-6724	สถานีหลัก	นายวรรณ โพธิ์รอด	089-839-1098	ส่วนอุทกวิทยาที่ 3 แม่ฮ่องสอน
553	STN0547	บ้านห้วยขุ่น	11	ทรงธรรม	เมืองท่าแม่พระ	กำแพงเพชร	06 แม่น้ำปิง	คลองสวนหมาก	1,826,858	540887	16.52363	99.38516	2553	สถานีเตือนภัย	ใช้การได้	089-203-6724	สถานีหลัก	นายสุนทร โครตน์นุฒิปัญญา	083-626-7091	ส่วนอุทกวิทยาที่ 3 แม่ฮ่องสอน
554	STN0584	บ้านกอกน้อย	4	บ่อสี่	ตอด	เชียงใหม่	01 แม่น้ำสาละวิน	น้ำแม่วิด	2,006,690	420410	18.14879	98.25005	2554	สถานีเตือนภัย	ใช้การได้	089-203-6724	สถานีหลัก	นายศัน บูงคุ่น	082-168-4994	ส่วนอุทกวิทยาที่ 3 แม่ฮ่องสอน
555	STN0628	บ้านใหม่พัฒนา	4	แม่สุคต	ขุนยวม	แม่ฮ่องสอน	01 แม่น้ำสาละวิน	แม่น้ำยวมตอนบน	2,083,759	393631	18.84296	97.99662	2554	สถานีเตือนภัย	ใช้การได้	089-203-6724	สถานีหลัก	นายสมชาติ สุขฤดี	081-032-0674	ส่วนอุทกวิทยาที่ 3 แม่ฮ่องสอน
556	STN0629	บ้านเมืองป่ง	1	เมืองปอน	ขุนยวม	แม่ฮ่องสอน	01 แม่น้ำสาละวิน	แม่น้ำยวมตอนบน	2,072,605	386912	18.746	97.92722	2554	สถานีเตือนภัย	ใช้การได้	089-203-6724	สถานีหลัก	นายสมชัย วารินทร	084-364-5176	ส่วนอุทกวิทยาที่ 3 แม่ฮ่องสอน
557	STN0630	บ้านห้วยผึ้ง	3	ห้วยผา	เมืองแม่ฮ่องสอน	แม่ฮ่องสอน	01 แม่น้ำสาละวิน	แม่น้ำป่าเย้ตอนล่าง	2,162,996	395644	19.55925	98.00617	2554	สถานีเตือนภัย	ใช้การได้	089-203-6724	สถานีหลัก	นางสุชาดา งามประเสริฐ	064-543-8373	ส่วนอุทกวิทยาที่ 3 แม่ฮ่องสอน
558	STN0631	บ้านแม่สุยะ	6	ห้วยผา	เมืองแม่ฮ่องสอน	แม่ฮ่องสอน	01 แม่น้ำสาละวิน	แม่น้ำยวมตอนบน	2,159,074	404893	19.52445	98.0927	2554	สถานีเตือนภัย	ใช้การได้	089-203-6724	สถานีหลัก	นางจันทร์แก้ว ตุงภูริสังเวจ	085-723-7828	ส่วนอุทกวิทยาที่ 3 แม่ฮ่องสอน
559	STN0632	บ้านทุ่งมะลิ	5	ห้วยผา	เมืองแม่ฮ่องสอน	แม่ฮ่องสอน	01 แม่น้ำสาละวิน	แม่น้ำป่าเย้ตอนล่าง	2,151,540	395090	19.45781	98.00103	2554	สถานีเตือนภัย	ใช้การได้	089-203-6724	สถานีหลัก	นางละขิน จันทร์วิไลลักษณ์	092-186-3478	ส่วนอุทกวิทยาที่ 3 แม่ฮ่องสอน
560	STN0633	บ้านนาป่าเปก	4	หมอกจำป๋น	เมืองแม่ฮ่องสอน	แม่ฮ่องสอน	01 แม่น้ำสาละวิน	แม่น้ำป่าเย้ตอนล่าง	2,160,350	387690	19.53247	97.92852	2554	สถานีเตือนภัย	ใช้การได้	089-203-6724	สถานีหลัก	นางสาวอำพร แซ่ห่อ	080-127-6050	ส่วนอุทกวิทยาที่ 3 แม่ฮ่องสอน
561	STN0634	บ้านหมอกจำป๋น	1	หมอกจำป๋น	เมืองแม่ฮ่องสอน	แม่ฮ่องสอน	01 แม่น้ำสาละวิน	แม่น้ำป่าเย้ตอนล่าง	2,149,100	391220	19.42686	97.95721	2554	สถานีเตือนภัย	ใช้การได้	089-203-6724	สถานีหลัก	นายเสก สุตเดสิยว	099-831-1601	ส่วนอุทกวิทยาที่ 3 แม่ฮ่องสอน
562	STN0635	บ้านเขานเมือง	12	ปางหมู	เมืองแม่ฮ่องสอน	แม่ฮ่องสอน	01 แม่น้ำสาละวิน	แม่น้ำป่าเย้ตอนล่าง	2,135,748	393379	19.31277	97.9851	2554	สถานีเตือนภัย	ใช้การได้	089-203-6724	สถานีหลัก	นายธวัชชัย วิชาเขว	098-231-1604	ส่วนอุทกวิทยาที่ 3 แม่ฮ่องสอน
563	STN0636	บ้านคันรีเหนือ	3	ป่าโป่ง	สบเมย	แม่ฮ่องสอน	01 แม่น้ำสาละวิน	น้ำแม่วิด	1,998,000	408100	18.0662	98.12992	2554	สถานีเตือนภัย	ใช้การได้	089-203-6724	สถานีหลัก	นายนิพนธ์ วัฒนโพธิ์	063-067-6109	ส่วนอุทกวิทยาที่ 3 แม่ฮ่องสอน
564	STN0637	บ้านขุนแม่ลาน้อย	1	ขุนแม่ลาน้อย	แม่ลาน้อย	แม่ฮ่องสอน	01 แม่น้ำสาละวิน	น้ำแม่ลาหลวง	2,058,500	407300	18.62222	98.11224	2554	สถานีเตือนภัย	ใช้การได้	089-203-6724	สถานีหลัก	นายอนชัย สะอาดศรีธรรม	090-467-2608	ส่วนอุทกวิทยาที่ 3 แม่ฮ่องสอน
565	STN0638	บ้านแม่สลับ	6	แม่ลาน้อย	แม่ลาน้อย	แม่ฮ่องสอน	01 แม่น้ำสาละวิน	แม่น้ำยวมตอนล่าง	2,032,483	381614	18.37931	97.8772	2554	สถานีเตือนภัย	ใช้การได้	089-203-6724	สถานีหลัก	นายประทีป จันทร์สว่าง	097-992-6253	ส่วนอุทกวิทยาที่ 3 แม่ฮ่องสอน
566	STN0639	บ้านเมืองแพม	5	ถ้ำลวด	ป่ามะผ้า	แม่ฮ่องสอน	01 แม่น้ำสาละวิน	แม่น้ำป่าเย้ตอนล่าง	2,165,608	427329	19.58343	98.3083	2554	สถานีเตือนภัย	ใช้การได้	089-203-6724	สถานีหลัก	นายถิณศักดิ์ อภินันท์พิทยกุล	095-622-3049	ส่วนอุทกวิทยาที่ 3 แม่ฮ่องสอน
567	STN0640	บ้านกลาง	7	ห้วยโป่ง	เมืองแม่ฮ่องสอน	แม่ฮ่องสอน	01 แม่น้ำสาละวิน	น้ำแม่สะมาด	2,107,827	382260	19.06057	97.88223	2554	สถานีเตือนภัย	ใช้การได้	089-203-6724	สถานีหลัก	นายประชีพ วัฒนภูมิสันติกุล	095-635-2071	ส่วนอุทกวิทยาที่ 3 แม่ฮ่องสอน
568	STN0641	บ้านห้วยโป่ง	1	ห้วยโป่ง	เมืองแม่ฮ่องสอน	แม่ฮ่องสอน	01 แม่น้ำสาละวิน	น้ำแม่สะมาด	2,104,286	393021	19.02633	97.98352	2554	สถานีเตือนภัย	ใช้การได้	089-203-6724	สถานีหลัก	นายวิรัตน์ เต็ดเตี้ยมัย	087-184-8105	ส่วนอุทกวิทยาที่ 3 แม่ฮ่องสอน
569	STN0642	บ้านแม่ทิง	7	แม่ออนน้อย	ขุนยวม	แม่ฮ่องสอน	01 แม่น้ำสาละวิน	แม่น้ำยวมตอนบน	2,069,610	398280	18.71531	98.03132	2554	สถานีเตือนภัย	ใช้การได้	089-203-6724	สถานีหลัก	นายศรีทอง เอื้อแสนสวย	061-354-8177	ส่วนอุทกวิทยาที่ 3 แม่ฮ่องสอน
570	STN0643	บ้านชลโป่ง	1	ชลโป่ง	ป่ามะผ้า	แม่ฮ่องสอน	01 แม่น้ำสาละวิน	แม่น้ำป่าเย้ตอนล่าง	2,159,975	418893	19.52283	98.24639	2554	สถานีเตือนภัย	ใช้การได้	089-203-6724	สถานีหลัก	นางสาวกรกฎวิทย์ ผาคนตุสรุวรรณ	087-193-6954	ส่วนอุทกวิทยาที่ 3 แม่ฮ่องสอน
571	STN0661	บ้านคุ้มเข็ม	1	ศรีราชบุรี	เทพพระ	ตาก	01 แม่น้ำสาละวิน	ห้วยแม่ละเมา	1,816,058	500815	16.423	99.0046	2554	สถานีเตือนภัย	รอเข้าตรวจเช็ค	089-203-6724	สถานีหลัก	นางสาวสุวิญา อำพลรุ่งโรจน์	096-025-9037	ส่วนอุทกวิทยาที่ 3 แม่ฮ่องสอน
572	STN0662	บ้านขุนห้วยแม่ตัน	6	แม่ตัน	ท่าสองยาง	ตาก	01 แม่น้ำสาละวิน	แม่น้ำยวมตอนล่าง	1,915,791	421015	17.27174	98.23745	2554	สถานีเตือนภัย	ใช้การได้	089-203-6724	สถานีหลัก	นายวีระ อ่วมพรมราช	083-873-5315	ส่วนอุทกวิทยาที่ 3 แม่ฮ่องสอน

การตรวจสอบความพร้อมสถานีเตือนภัยน้ำหลาก - ดินถล่ม (Early Warning System) 2567

สำนักงานทรัพยากรน้ำที่ 1

ลำดับ	สถานี	บ้าน	หมู่	ตำบล	อำเภอ	จังหวัด	ลุ่มน้ำหลัก	ลุ่มน้ำสาขา	UTM_N	UTM_E	lat_y	long_x	ปีงบประมาณ	ประเภทสถานี	สภาพการใช้งาน	เบอร์โทรศัพท์	ประเภทบ้าน	ชื่อผู้รั้ง	เบอร์ผู้รั้ง	หน่วยงานที่รับผิดชอบ
749	STN2014	บ้านคันช้าง	4	วังทรายคำ	วังเหนือ	ลำปาง					19.0567991	99.640113	2566	สถานีระดับน้ำ	ใช้งานได้		สถานีหลัก			ส่วนอุทกวิทยาที่ 1 เชียงใหม่
750	STN2015	บ้านป่าฝาง	5	วังทรายคำ	วังเหนือ	ลำปาง					19.0651567	99.638035	2566	สถานีระดับน้ำ	ใช้งานได้		สถานีหลัก			ส่วนอุทกวิทยาที่ 1 เชียงใหม่
751	STN2016	บ้านป่าเลา	9	ทากาศ	แม่ทา	ลำพูน					18.3794837	99.012032	2566	สถานีระดับน้ำ	ใช้งานได้		สถานีหลัก			ส่วนอุทกวิทยาที่ 1 เชียงใหม่
752	STN2017	บ้านสันวิไลพัฒนา	17	แม่ออน	ลี้	ลำพูน					17.9558908	98.905798	2566	สถานีระดับน้ำ	ใช้งานได้		สถานีหลัก			ส่วนอุทกวิทยาที่ 1 เชียงใหม่
753	STN2078	บ้านป่าทุ่ง	1	ป่าทุ่ง	พนา	เชียงใหม่					19.5669733	99.700141	2566	สถานีระดับน้ำ	ใช้งานได้		สถานีหลัก			ส่วนอุทกวิทยาที่ 2 เชียงราย
754	STN2079	บ้านนาเสรัฐ	6	ดอยฮาง	เมืองเชียงราย	เชียงราย					19.9585251	99.699023	2566	สถานีระดับน้ำ	ใช้งานได้		สถานีหลัก			ส่วนอุทกวิทยาที่ 2 เชียงราย
755	STN2080	บ้านสวนดอก	3	แม่กรณ์	เมืองเชียงราย	เชียงราย					19.8458574	99.729241	2566	สถานีระดับน้ำ	ใช้งานได้		สถานีหลัก			ส่วนอุทกวิทยาที่ 2 เชียงราย
756	STN2081	บ้านใหม่บัวแดง	15	แม่ข้าวต้ม	เมืองเชียงราย	เชียงราย					20.0337341	99.964166	2566	สถานีระดับน้ำ	ใช้งานได้		สถานีหลัก			ส่วนอุทกวิทยาที่ 2 เชียงราย
757	STN2082	บ้านดอนสิ	7	ป่าแดด	แม่สรวย	เชียงราย					19.6223527	99.476972	2566	สถานีระดับน้ำ	ใช้งานได้		สถานีหลัก			ส่วนอุทกวิทยาที่ 2 เชียงราย
758	STN2083	บ้านป่าขางขุนนา	12	ป่าขาง	เวียงเชียงรุ้ง	เชียงราย					20.0637763	100.13058	2566	สถานีระดับน้ำ	ใช้งานได้		สถานีหลัก			ส่วนอุทกวิทยาที่ 2 เชียงราย
759	STN2084	บ้านป่าขาง	5	เวียง	เวียงป่าเป้า	เชียงราย					19.3273373	99.512731	2566	สถานีระดับน้ำ	ใช้งานได้		สถานีหลัก			ส่วนอุทกวิทยาที่ 2 เชียงราย
760	STN2085	บ้านปางอ้าย	4	แม่เจดีย์ใหม่	เวียงป่าเป้า	เชียงราย					19.1479964	99.502332	2566	สถานีระดับน้ำ	ใช้งานได้		สถานีหลัก			ส่วนอุทกวิทยาที่ 2 เชียงราย
761	STN2086	บ้านทุ่งหลวง	7	บุญเกิด	ดอยคำใต้	พะเยา					19.1418752	100.0137	2566	สถานีระดับน้ำ	ใช้งานได้		สถานีหลัก			ส่วนอุทกวิทยาที่ 2 เชียงราย
762	STN2087	บ้านต๋อน	14	จิม	ปง	พะเยา					19.2942272	100.35757	2566	สถานีระดับน้ำ	ใช้งานได้		สถานีหลัก			ส่วนอุทกวิทยาที่ 2 เชียงราย
763	STN2088	บ้านหนองบัว	2	จิม	ปง	พะเยา					19.2839172	100.38056	2566	สถานีระดับน้ำ	ใช้งานได้		สถานีหลัก			ส่วนอุทกวิทยาที่ 2 เชียงราย
764	STN2089	บ้านหนองท่าควาย	7	นาปรัง	ปง	พะเยา					19.1873585	100.30619	2566	สถานีระดับน้ำ	ใช้งานได้		สถานีหลัก			ส่วนอุทกวิทยาที่ 2 เชียงราย
765	STN2090	บ้านคำโพนบูลย์	2	ปง	ปง	พะเยา					19.1197452	100.27518	2566	สถานีระดับน้ำ	ใช้งานได้		สถานีหลัก			ส่วนอุทกวิทยาที่ 2 เชียงราย
766	STN2143	บ้านพัฒนาปูกู	4	แม่ต๋อน	ขุนยวม	แม่ฮ่องสอน					18.8422001	97.985507	2566	สถานีระดับน้ำ	ใช้งานได้		สถานีหลัก			ส่วนอุทกวิทยาที่ 3 แม่ฮ่องสอน
767	STN2144	บ้านปางหมู	1	ปางหมู	เมืองแม่ฮ่องสอน	แม่ฮ่องสอน					19.3672379	97.966457	2566	สถานีระดับน้ำ	ใช้งานได้		สถานีหลัก			ส่วนอุทกวิทยาที่ 3 แม่ฮ่องสอน
768	STN2145	บ้านห้วยขาน	3	หมอกจำแป่	เมืองแม่ฮ่องสอน	แม่ฮ่องสอน					19.4599949	97.966652	2566	สถานีระดับน้ำ	ใช้งานได้		สถานีหลัก			ส่วนอุทกวิทยาที่ 3 แม่ฮ่องสอน
769	STN2146	บ้านทุ่งหมอก	13	ห้วยโป่ง	เมืองแม่ฮ่องสอน	แม่ฮ่องสอน					19.0798439	97.926357	2566	สถานีระดับน้ำ	ใช้งานได้		สถานีหลัก			ส่วนอุทกวิทยาที่ 3 แม่ฮ่องสอน
770	STN2147	บ้านท่าสองแคว	8	แม่ลาบ้อย	แม่ลาบ้อย	แม่ฮ่องสอน					18.3396022	97.918252	2566	สถานีระดับน้ำ	ใช้งานได้		สถานีหลัก			ส่วนอุทกวิทยาที่ 3 แม่ฮ่องสอน
771	STN2148	บ้านห้วยลา	7	สันติคีรี	แม่ลาบ้อย	แม่ฮ่องสอน					18.5433594	97.960378	2566	สถานีระดับน้ำ	ใช้งานได้		สถานีหลัก			ส่วนอุทกวิทยาที่ 3 แม่ฮ่องสอน
772	STN2149	บ้านแม่ทะลุ	5	สบเมย	สบเมย	แม่ฮ่องสอน					17.9879548	97.919565	2566	สถานีระดับน้ำ	ใช้งานได้		สถานีหลัก			ส่วนอุทกวิทยาที่ 3 แม่ฮ่องสอน
773	STN2169	บ้านห้วยทาน	9	ป่อ	เวียงแก่น	เชียงราย					19.8880354	100.44122	2566	สถานีระดับน้ำ	ใช้งานได้		สถานีหลัก			ส่วนอุทกวิทยาที่ 4 เชียงแสน



ภาคผนวก 3

ความพร้อมด้านสถานีตรวจวัดสถานการณ์น้ำ
(โทรมาตร และกล้อง CCTV)

การตรวจสอบความพร้อมสถานีตรวจวัดสภาพน้ำทางไกลอัตโนมัติ (โทรมาตร) และกล้อง CCTV 2567

สำนักงานทรัพยากรน้ำที่ 1

ลำดับ	ชื่อสถานี	รหัสสถานี	ปีที่ก่อสร้าง	ผน	ระดับน้ำ	รูปภาพ/วิดีโอ	ตำบล	อำเภอ	จังหวัด	ลุ่มน้ำหลัก	Zone	UTM (N)	UTM (E)	lat_y	long_x	สถานะผน	สถานะระดับน้ำ	สถานะรูปภาพ/วิดีโอ	หน่วยงานที่รับผิดชอบ
1	แม่บัวปิงที่บ้านสบอ้อ	060109T	2559	-	/	-	แม่บะ	เชียงดาว	เชียงใหม่	ปิง	47N	2134304	495927	19.3025577	98.9612418	-	/	-	ส่วนอุทกวิทยาที่ 1 เชียงใหม่
2	น้ำแม่จืดที่บ้านโป่งบ้าน	060305T	2559	-	/	-	แม่ปิง	พริ้ว	เชียงใหม่	ปิง	47N	2127283	518970	19.2390174	99.1805008	-	x	-	ส่วนอุทกวิทยาที่ 1 เชียงใหม่
3	น้ำแม่แจ่มที่บ้านห้วย	061206T	2559	/	/	-	ท่าผา	แม่แจ่ม	เชียงใหม่	ปิง	47N	2043587	433579	18.4985122	98.3619176	/	/	-	ส่วนอุทกวิทยาที่ 1 เชียงใหม่
4	น้ำแม่กวางที่ลำพูน	060709T	2559	-	/	-	เวียงยอง	เมืองลำพูน	ลำพูน	ปิง	47N	2054634	501821	18.582517	99.017269	-	/	-	ส่วนอุทกวิทยาที่ 1 เชียงใหม่
5	น้ำแม่สี่ที่ อ.สี	060905T	2559	-	/	-	สี	สี	ลำพูน	ปิง	47N	1968654	495055	17.805386	98.9533441	-	/	-	ส่วนอุทกวิทยาที่ 1 เชียงใหม่
6	น้ำแม่ต้นที่บ้านตอย	061503T	2559	/	/	-	ยางเปียง	อมก๋อย	เชียงใหม่	ปิง	47N	1966561	433479	17.7854641	98.372404	/	/	-	ส่วนอุทกวิทยาที่ 1 เชียงใหม่
7	น้ำแม่หาดที่บ้านโป่ง	061401T	2559	-	/	-	โป่งทุ่ง	คองเต่า	เชียงใหม่	ปิง	47N	1973726	473175	17.8510791	98.7468246	-	/	-	ส่วนอุทกวิทยาที่ 1 เชียงใหม่
8	คลองแม่ระกาที่บ้านวังพะโอน	061901T	2559	-	/	-	ท่าไม้	พราณกระต่าย	กำแพงเพชร	ปิง	47N	1846811	546440	16.704	99.43574	-	/	-	ส่วนอุทกวิทยาที่ 3 แม่ฮ่องสอน
9	ห้วยแม่ท้อที่บ้านคลองตาก	061701T	2559	-	/	-	แม่ท้อ	เมืองตาก	ตาก	ปิง	47N	1864547	512145	16.86431	99.11404	-	/	-	ส่วนอุทกวิทยาที่ 3 แม่ฮ่องสอน
10	คลองวังเจ้าที่บ้านคลองลึก	061801T	2559	-	x	-	เชียงทอง	วังเจ้า	ตาก	ปิง	47N	1836759	526269	16.613	99.2463	-	/	-	ส่วนอุทกวิทยาที่ 3 แม่ฮ่องสอน
11	คลองสนหนกที่บ้านน้ำไทรง	062001T	2559	-	/	-	คลองแม่ลาย	เมืองกำแพงเพชร	กำแพงเพชร	ปิง	47N	1819660	548604	16.45744	99.45605	-	/	-	ส่วนอุทกวิทยาที่ 3 แม่ฮ่องสอน
12	โรงเรียนบ้านโป่งน้ำร้อน	062002T	2559	/	-	-	โป่งน้ำร้อน	คลองลาน	กำแพงเพชร	ปิง	47N	1806207	531878	16.33674	99.29845	/	-	-	ส่วนอุทกวิทยาที่ 3 แม่ฮ่องสอน
13	โรงเรียนวัดขี้เม่น	060813T	2559	/	-	-	ขี้เม่น	สะเมิง	เชียงใหม่	ปิง	47N	2099361.51	455128.16	18.9862604	98.5737019	/	-	-	ส่วนอุทกวิทยาที่ 1 เชียงใหม่
14	โรงเรียนแม่ตะเคว้	060710T	2559	/	-	-	แม่ทาเหนือ	แม่ออน	เชียงใหม่	ปิง	47N	2070891.42	531917.86	18.7291989	99.3027703	/	-	-	ส่วนอุทกวิทยาที่ 1 เชียงใหม่
15	โรงเรียนบ้านนพาราย	060606T	2559	/	-	-	นพาราย	สี	ลำพูน	ปิง	47N	1956051.14	498355.59	17.6914659	98.9844933	/	-	-	ส่วนอุทกวิทยาที่ 1 เชียงใหม่
16	โรงเรียนบ้านหนองกระทุ่ม	061902T	2559	/	-	-	โป่งแดง	เมือง	ตาก	ปิง	47N	1897262	527323	17.1599	99.25691	/	-	-	ส่วนอุทกวิทยาที่ 3 แม่ฮ่องสอน
17	แม่บัวปิงที่บ้านบางแก้ว	060110T	2559	-	/	/	บางแก้ว	บรรพตพิสัย	นครสวรรค์	ปิง	47N	1769210	592645	16.00074	99.8669	-	/	x	ส่วนอุทกวิทยาที่ 3 แม่ฮ่องสอน
18	แม่บัวปิงที่บ้านป่าร่องห้วยจี	060111T	2559	-	/	/	ตากออก	บ้านตาก	ตาก	ปิง	47N	1881829	509000	17.02019	99.08279	-	/	/	ส่วนอุทกวิทยาที่ 3 แม่ฮ่องสอน
19	รพ.สต.บ้านแจ้จัดสรร	061103T	2559	/	-	-	บ้านแจ้	คองเต่า	เชียงใหม่	ปิง	47N	1995990.03	461486.97	18.052122	98.636093	/	-	-	ส่วนอุทกวิทยาที่ 1 เชียงใหม่
20	น้ำแม่จางที่บ้านท่าโป่ง	060814T	2559	/	/	-	บ้านแม่	สันป่าตอง	เชียงใหม่	ปิง	47N	2061478	481314	18.644294	98.8228435	/	/	-	ส่วนอุทกวิทยาที่ 1 เชียงใหม่
21	โรงเรียนวัดห้วยแก้ว	060711T	2559	/	-	-	ห้วยแก้ว	แม่ออน	เชียงใหม่	ปิง	47N	2085335.85	529175.54	18.8597847	99.2769705	/	-	-	ส่วนอุทกวิทยาที่ 1 เชียงใหม่
22	โรงเรียนบ้านปางเมลับ	060907T	2559	/	-	-	ท่าแม่ลอบ	แม่ทา	ลำพูน	ปิง	47N	2019600.77	493576.5	18.2658603	98.9392306	/	-	-	ส่วนอุทกวิทยาที่ 1 เชียงใหม่
23	โรงเรียนบ้านทุ่งข้าวพวง	060205T	2559	/	-	-	ทุ่งข้าวพวง	เชียงดาว	เชียงใหม่	ปิง	47N	2162222.8	495498.91	19.55485	98.95709	/	-	-	ส่วนอุทกวิทยาที่ 1 เชียงใหม่
24	โรงเรียนพริ้วบุรพา	060306T	2559	/	-	-	เวียง	พริ้ว	เชียงใหม่	ปิง	47N	2143374.42	524281	19.3843711	99.2312342	/	-	-	ส่วนอุทกวิทยาที่ 1 เชียงใหม่
25	โรงเรียนบ้านแม่จาง	061207T	2559	/	-	-	แม่จาง	แม่แจ่ม	เชียงใหม่	ปิง	47N	2066509.39	434385.79	18.688071	98.3777438	x	-	-	ส่วนอุทกวิทยาที่ 1 เชียงใหม่
26	แม่บัววังที่ อ.วังเหนือ	070110T	2559	-	/	-	วังเหนือ	วังเหนือ	ลำปาง	วัง	47N	2116927	565393	19.1444588	99.6218568	-	/	-	ส่วนอุทกวิทยาที่ 1 เชียงใหม่
27	น้ำแม่สอยที่บ้านหนองออก	070304T	2559	-	/	-	แม่สอย	แจ้ห่ม	ลำปาง	วัง	47N	2084242	559451	18.8492537	99.5643598	-	/	-	ส่วนอุทกวิทยาที่ 1 เชียงใหม่
28	แม่บัววังที่บ้านบุญนาค	070112T	2559	/	/	-	บุญนาคพัฒนา	เมืองลำปาง	ลำปาง	วัง	47N	2043775	566461	18.48308	99.62996	/	/	-	ส่วนอุทกวิทยาที่ 1 เชียงใหม่
29	แม่บัววังที่บ้านปางชัย	070114T	2559	-	/	-	บุญนาคพัฒนา	เมืองลำปาง	ลำปาง	วัง	47N	2033599	562809	18.39147	99.594633	-	/	-	ส่วนอุทกวิทยาที่ 1 เชียงใหม่
30	แม่บัววังที่ อ.ลำปาง	070113T	2559	-	/	-	เวียงเหนือ	เมืองลำปาง	ลำปาง	วัง	47N	2022385	550056	18.291054	99.473514	-	/	-	ส่วนอุทกวิทยาที่ 1 เชียงใหม่
31	แม่บัววังที่บ้านแม่เตี๊ยะ	070116T	2559	/	/	-	แม่ตอก	เถิน	ลำปาง	วัง	47N	1967757	527893	17.791095	99.2631988	x	x	-	ส่วนอุทกวิทยาที่ 1 เชียงใหม่
32	แม่บัววังที่บ้านต้นธง (เทศบาลแม่ป๋)	070117T	2559	-	/	-	แม่ป๋	แม่พริก	ลำปาง	วัง	47N	1936053	517000	17.5106438	99.1601572	-	/	-	ส่วนอุทกวิทยาที่ 1 เชียงใหม่
33	แม่บัววังที่บ้านแม่สิด	070118T	2559	-	/	-	แม่สิด	บ้านตาก	ตาก	วัง	47N	1894997	510861	17.13958	99.10212	-	/	-	ส่วนอุทกวิทยาที่ 3 แม่ฮ่องสอน
34	ศูนย์พัฒนาเด็กเล็กตำบลวังแก้ว	070203T	2559	/	-	-	วังแก้ว	วังเหนือ	ลำปาง	วัง	47N	2130569.04	566983.99	19.26768	99.637444	/	-	-	ส่วนอุทกวิทยาที่ 1 เชียงใหม่
35	โรงเรียนสง่างวิทยา	070603T	2559	/	-	-	นาสัก	แม่เมษา	ลำปาง	วัง	47N	2032400.3	588342.68	18.3764655	99.8362717	/	-	-	ส่วนอุทกวิทยาที่ 1 เชียงใหม่
36	บ้านแม่ตาลน้อย	070501T	2559	/	-	-	เวียงตาล	ห้างฉัตร	ลำปาง	วัง	47N	2035464.34	527490.14	18.4090718	99.2602835	/	-	-	ส่วนอุทกวิทยาที่ 1 เชียงใหม่
37	รพ.สต.บ้านท่ามะแก้ว	070801T	2559	/	-	-	แม่ปะ	เถิน	ลำปาง	วัง	47N	1954577.98	532771.37	17.6779082	99.3090077	/	-	-	ส่วนอุทกวิทยาที่ 1 เชียงใหม่
38	โรงเรียนบ้านแม่พริกบน	070802T	2559	/	-	-	แม่พริก	แม่พริก	ลำปาง	วัง	47N	1931882.31	509342.54	17.4729844	99.0879938	/	-	-	ส่วนอุทกวิทยาที่ 1 เชียงใหม่
39	เทศบาลตำบลเสริมชัย	070704T	2559	/	-	-	เสริมชัย	เสริมงาม	ลำปาง	วัง	47N	1990846.05	518088.83	18.0058947	99.1708763	/	-	-	ส่วนอุทกวิทยาที่ 1 เชียงใหม่

การตรวจสอบความพร้อมสถานีตรวจวัดสภาพน้ำทางไกลอัตโนมัติ (โทรมาตร) และกล้อง CCTV 2567

สำนักงานทรัพยากรน้ำที่ 1

ลำดับ	ชื่อสถานี	รหัสสถานี	ปีที่ก่อสร้าง	ฝน	ระดับน้ำ	รูปภาพ/วิดีโอ	ตำบล	อำเภอ	จังหวัด	ลุ่มน้ำหลัก	Zone	UTM (N)	UTM (E)	lat_y	long_x	สถานฝน	สถานีระดับน้ำ	สถานะรูปภาพ/ วิดีโอ	หน่วยงานที่รับผิดชอบ
40	น้ำแม่จางที่บ้านแม่ดูใหม่โขมมงคล	070604T	2559	-	/	-	หัวเสือ	แม่ทะ	ลำปาง	วัง	47N	2011245	571885	18.189167	99.679853	-	x	-	ส่วนอุทกวิทยาที่ 1 เชียงใหม่
41	โรงเรียนเมืองปานวิทยา	070305T	2559	/	-	-	เมืองปาน	เมืองปาน	ลำปาง	วัง	47N	2075181.59	552779	18.7675472	99.5007673	/	-	-	ส่วนอุทกวิทยาที่ 1 เชียงใหม่
42	แม่น้ำวังที่บ้านโป่งชัย	070111T	2559	/	/	-	บ้านลา	แจ้ห่ม	ลำปาง	วัง	47N	2064369	558358	18.669688	99.553391	/	/	-	ส่วนอุทกวิทยาที่ 1 เชียงใหม่
43	น้ำแม่ต๋อยที่บ้านแค	070403T	2559	-	/	-	บ้านเป้า	เมืองลำปาง	ลำปาง	วัง	47N	2032124	546842	18.378552	99.443441	-	/	-	ส่วนอุทกวิทยาที่ 1 เชียงใหม่
44	น้ำแม่ต๋อยที่บ้านบอน	070703T	2559	-	/	-	ทุ่งงาม	เสริมงาม	ลำปาง	วัง	47N	1997700	526773	18.067764	99.253009	-	x	-	ส่วนอุทกวิทยาที่ 1 เชียงใหม่
45	แม่น้ำวังที่บ้านอ้อ	070115T	2559	-	/	-	แม่ก๊าะ	สบปราบ	ลำปาง	วัง	47N	1984092	536568	17.944625	99.345329	-	x	-	ส่วนอุทกวิทยาที่ 1 เชียงใหม่
46	โรงเรียนไชยปราการ	TC030226	2564	/	-	-	หนองบัว	ไชยปราการ	เชียงใหม่	โขงเหนือ	47N	2181026.669	514607.6925	19.7247325	99.1394051	/	-	-	ส่วนอุทกวิทยาที่ 1 เชียงใหม่
47	สะพานบ้านสมมาว	TC030227	2564	-	/	-	เวียง	ฝาง	เชียงใหม่	โขงเหนือ	47N	2200824.803	522452.2052	19.9035707	99.2145068	-	/	-	ส่วนอุทกวิทยาที่ 1 เชียงใหม่
48	สะพานมิตรภาพแม่น้ำวัง-ท่าตอน	TC030113	2564	-	/	-	แม่่นาวาง	แม่อาย	เชียงใหม่	โขงเหนือ	47N	2217025.872	542588.6384	20.0496354	99.407262	-	/	-	ส่วนอุทกวิทยาที่ 1 เชียงใหม่
49	สะพานพ่อนขุนเม็งรายมหาราช	TC030114	2564	/	/	-	แม่ยาว	เมืองเชียงราย	เชียงราย	โขงเหนือ	47N	2204053	580846	19.93119	99.77252	/	/	-	ส่วนอุทกวิทยาที่ 2 เชียงราย
50	สะพานบ้านสันมะเค็ด	TC030317	2564	/	/	-	เวียงกาหลง	เวียงป่าเป้า	เชียงราย	โขงเหนือ	47N	2128401	554620	19.24846	99.51973	/	/	-	ส่วนอุทกวิทยาที่ 2 เชียงราย
51	สะพานบ้านป่าวอก	TC030318	2564	-	/	-	ธารทอง	พาน	เชียงราย	โขงเหนือ	47N	2179772	574598	19.71203	99.71184	-	/	-	ส่วนอุทกวิทยาที่ 2 เชียงราย
52	สะพานสบกอก	TC030115	2564	-	/	-	บ้านแหง	เชียงแสน	เชียงราย	โขงเหนือ	47N	2237126	617866	20.22812	100.12835	-	/	-	ส่วนอุทกวิทยาที่ 4 เชียงแสน
53	โรงเรียนอนุบาลดอกคำใต้ (ชุมชนสันช้างหิน)	TC020510	2564	/	-	-	บุญเกิด	ดอกคำใต้	พะเยา	โขงเหนือ	47N	2118961	603628	19.16124	99.98551	/	-	-	ส่วนอุทกวิทยาที่ 2 เชียงราย
54	โรงเรียนบ้านร่องป่อ	TC020511	2564	/	-	-	ตงเจน	ภูพานยาว	พะเยา	โขงเหนือ	47N	2132983	599072	19.28818	99.9429	/	-	-	ส่วนอุทกวิทยาที่ 2 เชียงราย
55	โรงเรียนบ้านหนองบัว	TC020603	2564	/	-	-	เมืองพาน	พาน	เชียงราย	โขงเหนือ	47N	2161647	577078	19.54815	99.73475	/	-	-	ส่วนอุทกวิทยาที่ 2 เชียงราย
56	สะพานพระธรรมเมธีราช	TC020512	2564	/	/	-	หัวลาน	ดอกคำใต้	พะเยา	โขงเหนือ	47N	2150263	609483	19.44378	100.04297	/	/	-	ส่วนอุทกวิทยาที่ 2 เชียงราย
57	โรงเรียนบ้านห้วยน (เชิงสะพานโคกยาว)	TC020705	2564	/	-	-	ห้วยน	เชียงคำ	พะเยา	โขงเหนือ	47N	2159255	636570	19.52335	100.30162	/	-	-	ส่วนอุทกวิทยาที่ 2 เชียงราย
58	สะพานบ้านป่าช้า	TC020805	2564	/	/	-	เม็งราย	พญาเม็งราย	เชียงราย	โขงเหนือ	47N	2199173	629483	19.88448	100.23685	/	/	-	ส่วนอุทกวิทยาที่ 2 เชียงราย
59	สะพานบ้านห้วยจาว	TC020903	2564	/	-	-	ห้วยจาว	เวียงแก่น	เชียงราย	โขงเหนือ	47N	2222716	657472	20.09509	100.50617	/	-	-	ส่วนอุทกวิทยาที่ 4 เชียงแสน
60	สะพานบ้านแม่คำสเปน	TC020309	2564	/	-	-	แม่คำ	เชียงรายได้	เชียงราย	โขงเหนือ	47N	2235660	587411	20.2165	99.83675	/	/	-	ส่วนอุทกวิทยาที่ 4 เชียงแสน
61	สะพานประวัติศาสตร์	TC010211	2564	-	/	/	ทุ่งยาว	ป่าเย็บ	แม่ฮ่องสอน	สาละวิน	47N	2133813	443796	19.29733	98.46504	-	/	/	ส่วนอุทกวิทยาที่ 3 แม่ฮ่องสอน
62	สะพานบ้านนาคำราษฎร์	TC010508	2564	/	/	-	เมืองแปง	ป่าเย็บ	แม่ฮ่องสอน	สาละวิน	47N	2125629	429662	19.22293	98.33082	/	/	-	ส่วนอุทกวิทยาที่ 3 แม่ฮ่องสอน
63	สะพานข้ามคลองแม่ลำง	TC010509	2564	/	/	/	ป่ามะพร้าว	ป่ามะพร้าว	แม่ฮ่องสอน	สาละวิน	47N	2158429	421004	19.519	98.24709	/	/	/	ส่วนอุทกวิทยาที่ 3 แม่ฮ่องสอน
64	สะพานบ้านปางหมู	TC010510	2564	/	/	/	ปางหมู	เมือง	แม่ฮ่องสอน	สาละวิน	47N	2139528	390847	19.34679	97.96079	/	/	/	ส่วนอุทกวิทยาที่ 3 แม่ฮ่องสอน
65	โรงเรียนบ้านป่าลาน	TC010606	2564	/	-	-	ห้วยโป่ง	เมือง	แม่ฮ่องสอน	สาละวิน	47N	2110763	387638	19.0867	97.93193	/	-	-	ส่วนอุทกวิทยาที่ 3 แม่ฮ่องสอน
66	สะพานบ้านแม่สุริน	TC010703	2564	-	/	-	ขุนยวม	ขุนยวม	แม่ฮ่องสอน	สาละวิน	47N	2091301	388830	18.9109	97.94436	-	/	-	ส่วนอุทกวิทยาที่ 3 แม่ฮ่องสอน
67	สะพานบ้านขุนยวม	TC010806	2564	-	/	-	ขุนยวม	ขุนยวม	แม่ฮ่องสอน	สาละวิน	47N	2079855	387320	18.80739	97.93068	-	/	-	ส่วนอุทกวิทยาที่ 3 แม่ฮ่องสอน
68	สะพานข้ามน้ำข่ม	TC010807	2564	/	/	-	แม่ก๊	ขุนยวม	แม่ฮ่องสอน	สาละวิน	47N	2066768	382140	18.68885	97.8823	/	/	-	ส่วนอุทกวิทยาที่ 3 แม่ฮ่องสอน
69	สะพานบ้านคองฝั่ง - บ้านห้วยสิงห์	TC011008	2564	-	/	-	แม่สะควน	สบเมย	แม่ฮ่องสอน	สาละวิน	47N	1997571	386331	18.06377	97.92593	-	/	-	ส่วนอุทกวิทยาที่ 3 แม่ฮ่องสอน
70	สะพานร่วมใจบ้านท่าผาปืม	TC011009	2564	-	/	-	ท่าผาปืม	แม่ลาน้อย	แม่ฮ่องสอน	สาละวิน	47N	2024477	384732	18.30682	97.9093	-	/	-	ส่วนอุทกวิทยาที่ 3 แม่ฮ่องสอน
71	สะพานบ้านกอก้อย	TC011202	2564	/	/	-	กอก้อย	สบเมย	แม่ฮ่องสอน	สาละวิน	47N	2000347	415611	18.09019	98.20246	/	/	-	ส่วนอุทกวิทยาที่ 3 แม่ฮ่องสอน
72	โรงเรียนบ้านแม่สามแลบ	TC011401	2564	/	-	-	แม่สามแลบ	สบเมย	แม่ฮ่องสอน	สาละวิน	47N	1988470	366593	17.9804	97.74003	/	-	-	ส่วนอุทกวิทยาที่ 3 แม่ฮ่องสอน
73	โรงเรียนชุมชนบ้านท่าสองยาง	TC011808	2564	/	-	-	ท่าสองยาง	ท่าสองยาง	ตาก	สาละวิน	47N	1941451	386089	17.55659	97.92667	/	-	-	ส่วนอุทกวิทยาที่ 3 แม่ฮ่องสอน
74	โรงเรียนท่าสองยางวิทยาคม	TC011809	2564	/	-	-	แม่ตัน	ท่าสองยาง	ตาก	สาละวิน	47N	1905321	418354	17.23144	98.23203	/	-	-	ส่วนอุทกวิทยาที่ 3 แม่ฮ่องสอน
75	โรงเรียนบ้านขุนห้วยนกแล	TC011810	2564	/	-	-	พระธาตุ	แม่ระมาด	ตาก	สาละวิน	47N	1881369	456495	17.01599	98.59125	/	-	-	ส่วนอุทกวิทยาที่ 3 แม่ฮ่องสอน
76	สะพานบ้านป่าปู้	TC010605	2564	-	/	-	ผาป่อง	เมือง	แม่ฮ่องสอน	สาละวิน	47N	2125908	391124	19.22374	97.9642	-	/	-	ส่วนอุทกวิทยาที่ 3 แม่ฮ่องสอน
77	สะพานข้ามน้ำแม่ละเนา	TC011703	2564	/	/	-	พะออด	แม่สอด	ตาก	สาละวิน	47N	1853449	473489	16.76386	98.75125	/	/	-	ส่วนอุทกวิทยาที่ 3 แม่ฮ่องสอน
78	สะพานข้ามหัวแม่สอด	TC011603	2564	/	/	/	แม่สอด	แม่สอด	ตาก	สาละวิน	47N	1848257	455685	16.71666	98.5843	/	/	/	ส่วนอุทกวิทยาที่ 3 แม่ฮ่องสอน

การตรวจสอบความพร้อมสถานีตรวจวัดสภาพน้ำทางไกลอัตโนมัติ (โทรมาตร) และกล้อง CCTV 2567

สำนักงานทรัพยากรน้ำที่ 1

ลำดับ	ชื่อสถานี	รหัสสถานี	ปีที่ก่อสร้าง	ฝน	ระดับน้ำ	รูปภาพ/วิดีโอ	ตำบล	อำเภอ	จังหวัด	คู่มือหลัก	Zone	UTM (N)	UTM (E)	lat_y	long_x	สถานะฝน	สถานะระดับน้ำ	สถานะรูปภาพ/วิดีโอ	หน่วยงานที่รับผิดชอบ
79	โรงเรียนอนุบาลเทศบาลตำบลพพระ	TC011604	2564	/	-	-	พพระ	พพระ	ตาก	สาละวิน	47N	1812495	467028	16.39356	98.69122	/	-	-	ส่วนอุทกวิทยาที่ 3 แม่ฮ่องสอน
80	โรงเรียนบ้านนาปู่ป้อม	TC010402	2564	/	-	-	นาปู่ป้อม	ป่าพะยอม	แม่ฮ่องสอน	สาละวิน	47N	2172649	405034	19.6468	98.09418	/	-	-	ส่วนอุทกวิทยาที่ 3 แม่ฮ่องสอน



ภาคผนวก 4

ความพร้อมด้านสถานีตรวจวัดสถานการณ์น้ำ
(สถานีอุตุ-อุทกวิทยา)

การตรวจสอบความพร้อมสถานีอุตุ-อุทกวิทยา 2567

สำนักงานทรัพยากรน้ำที่ 1

ลำดับ	รหัสสถานี	ชื่อสถานี	ตำบล	อำเภอ	จังหวัด	ระดับน้ำ	ปริมาณน้ำ	น้ำฝน	Lat_Y	Long_X	สภาพการใช้งาน	หน่วยงานที่รับผิดชอบ
1	010101	แม่ น้ำสาละวินที่บ้านแม่สามแลบ	แม่สามแลบ	สบเมย	แม่ฮ่องสอน	P	P	P	17.980000	97.740000	ปกติ	สอท. 3 แม่ฮ่องสอน
2	010201	บ้านนาฉลอง	แม่นาเติง	ปาย	แม่ฮ่องสอน			P	19.400000	98.453333	ปกติ	สอท. 3 แม่ฮ่องสอน
3	010202	บ้านแม่ณะ	แม่นาเติง	ปาย	แม่ฮ่องสอน			P	19.433333	98.400000	ปกติ	สอท. 3 แม่ฮ่องสอน
4	010206	น้ำแม่ของที่บ้านแม่นาเติงนอก	แม่นาเติง	ปาย	แม่ฮ่องสอน	P	P		19.413056	98.416111	ปกติ	สอท. 3 แม่ฮ่องสอน
5	010207	น้ำแม่ปายที่บ้านป่าขาม	แม่ฮี้	ปาย	แม่ฮ่องสอน	P	P		19.356389	98.444167	ปกติ	สอท. 3 แม่ฮ่องสอน
6	010209	น้ำแม่ปายที่บ้านนาฉลอง (ที่ตั้งใหม่)	แม่นาเติง	ปาย	แม่ฮ่องสอน	P	P		19.401111	98.448889	ปกติ	สอท. 3 แม่ฮ่องสอน
7	010212	น้ำแม่ปายบ้านสบสา	เมืองแปง	ปาย	แม่ฮ่องสอน	P			19.221111	98.422222	ปกติ	สอท. 3 แม่ฮ่องสอน
8	010301	องค์การบริหารส่วนตำบลโป่งสา	โป่งสา	ปาย	แม่ฮ่องสอน				19.094444	98.568611	ปกติ	สอท. 3 แม่ฮ่องสอน
9	010401	น้ำแม่ของที่บ้านแม่สุยะ	นาปู่ป้อม	ปางมะผ้า	แม่ฮ่องสอน	P	P	P	19.535000	98.116667	ปกติ	สอท. 3 แม่ฮ่องสอน
10	010503	น้ำแม่ปายที่สบแม่สะมาด	ผาบ่อง	เมืองแม่ฮ่องสอน	แม่ฮ่องสอน	P	P	P	19.233333	97.933333	ปกติ	สอท. 3 แม่ฮ่องสอน
11	010504	น้ำแม่ปายที่บ้านแปง	เมืองแปง	ปาย	แม่ฮ่องสอน	P	P	P	19.223056	98.365833	ปกติ	สอท. 3 แม่ฮ่องสอน
12	010506	น้ำแม่ปายที่บ้านสบสอย	ปางหมู	เมืองแม่ฮ่องสอน	แม่ฮ่องสอน	P	P	P	19.328333	97.941944	ปกติ	สอท. 3 แม่ฮ่องสอน
13	010602	น้ำแม่จ่าที่บ้านผาบ่อง (ฝ่ายแม่จ่า)	ผาบ่อง	เมืองแม่ฮ่องสอน	แม่ฮ่องสอน	P	P		19.166667	97.970000	ปกติ	สอท. 3 แม่ฮ่องสอน
14	010607	โรงเรียนบ้านหนองขาวกลาง	ห้วยโป่ง	เมืองแม่ฮ่องสอน	แม่ฮ่องสอน				19.229444	98.112500	ปกติ	สอท. 3 แม่ฮ่องสอน
15	010608	โรงเรียนบ้านแม่จ่า	ห้วยโป่ง	เมืองแม่ฮ่องสอน	แม่ฮ่องสอน				19.006111	97.978611	ปกติ	สอท. 3 แม่ฮ่องสอน
16	010702	น้ำแม่สุรินที่ได้สบแม่สุริน	ขุนยวม	ขุนยวม	แม่ฮ่องสอน	P	P		18.904167	97.947500	ปกติ	สอท. 3 แม่ฮ่องสอน
17	010801	บ้านใหม่พัฒนาปู่	แม่อุคอ	ขุนยวม	แม่ฮ่องสอน			P	18.841667	97.975833	ปกติ	สอท. 3 แม่ฮ่องสอน
18	010802	บ้านเปียงหลวง	แม่กิ๊	ขุนยวม	แม่ฮ่องสอน			P	18.671111	97.850000	ปกติ	สอท. 3 แม่ฮ่องสอน
19	010803	น้ำแม่ลาเกะที่บ้านหนองแห้ง	เมืองปอน	ขุนยวม	แม่ฮ่องสอน	P	P		18.546111	97.959722	ปกติ	สอท. 3 แม่ฮ่องสอน
20	010901	น้ำแม่ลาหลวงที่บ้านแม่ลาหลวง(บ้านสันติพัฒนา)	แม่ลาหลวง	แม่ลาน้อย	แม่ฮ่องสอน	P	P	P	18.536667	97.953333	ปกติ	สอท. 3 แม่ฮ่องสอน
21	011004	น้ำแม่ยวมที่บ้านแม่สุ	แม่ลาหลวง	แม่ลาน้อย	แม่ฮ่องสอน	P	P		18.340278	97.923333	ปกติ	สอท. 3 แม่ฮ่องสอน
22	011005	น้ำแม่ยวมที่บ้านท่าสองแคว	แม่ลาน้อย	แม่ลาน้อย	แม่ฮ่องสอน	P	P	P	18.340278	97.918333	ปกติ	สอท. 3 แม่ฮ่องสอน
23	011006	น้ำแม่ยวมที่บ้านแม่คะตวน	แม่สวด	สบเมย	แม่ฮ่องสอน	P	P		17.963611	97.926389	ปกติ	สอท. 3 แม่ฮ่องสอน
24	011103	น้ำแม่สะเรียงที่บ้านแม่อมลอง	แม่สะเรียง	แม่สะเรียง	แม่ฮ่องสอน	P	P		18.191111	97.999167	ปกติ	สอท. 3 แม่ฮ่องสอน
25	011104	ศูนย์สำรวจอุทกวิทยาแม่สะเรียง	แม่สะเรียง	แม่สะเรียง	แม่ฮ่องสอน			P	18.179722	97.987222	ปกติ	สอท. 3 แม่ฮ่องสอน
26	011201	น้ำแม่ลิตที่สะพานแม่ลิต	แม่สวด	สบเมย	แม่ฮ่องสอน	P	P		17.930556	97.957500	ปกติ	สอท. 3 แม่ฮ่องสอน

การตรวจสอบความพร้อมสถานีอุตุ-อุทกวิทยา 2567

สำนักงานทรัพยากรน้ำที่ 1

ลำดับ	รหัสสถานี	ชื่อสถานี	ตำบล	อำเภอ	จังหวัด	ระดับน้ำ	ปริมาณน้ำ	น้ำฝน	Lat_Y	Long_X	สภาพการใช้งาน	หน่วยงานที่รับผิดชอบ
27	011301	น้ำแม่เงาที่บ้านแม่เงา	แม่สวด	สบเมย	แม่ฮ่องสอน	P	P		17.865556	97.967222	ปกติ	สอท. 3 แม่ฮ่องสอน
28	011601	บ้านขุนห้วยแม่สอด	พระธาตุผาแดง	แม่สอด	ตาก			P	16.716667	98.663333	ปกติ	สอท. 3 แม่ฮ่องสอน
29	011602	โรงเรียน ดชด.บ้านถ้ำเสือ	แม่กุ	แม่สอด	ตาก				16.675833	98.674722	ปกติ	สอท. 3 แม่ฮ่องสอน
30	011701	ห้วยแม่ละเมาที่บ้านแม่ละเมา	พะวอ	แม่สอด	ตาก	P	P		16.810000	98.760000	ปกติ	สอท. 3 แม่ฮ่องสอน
31	011702	ห้วยแม่ละเมาที่บ้านวังผา	แม่จะเรา	แม่ระมาด	ตาก	P	P		16.836667	98.546944	ปกติ	สอท. 3 แม่ฮ่องสอน
32	011801	แม่น้ำเมยที่บ้านท่าสองยาง	ท่าสองยาง	ท่าสองยาง	ตาก	P		P	17.568333	97.915000	ปกติ	สอท. 3 แม่ฮ่องสอน
33	011802	แม่น้ำเมยที่บ้านแม่ระมาด	แม่ระมาด	แม่ระมาด	ตาก	P	P	P	16.973333	98.478333	ปกติ	สอท. 3 แม่ฮ่องสอน
34	011805	น้ำแม่จะเราที่บ้านตีนธาตุ	พระธาตุ	แม่ระมาด	ตาก	P	P	P	16.981667	98.658333	ปกติ	สอท. 3 แม่ฮ่องสอน
35	011811	โรงเรียนบ้านสละเหนือ	ท่าสองยาง	ท่าสองยาง	ตาก				17.142222	98.316111	ปกติ	สอท. 3 แม่ฮ่องสอน
36	020101	แม่น้ำโขงที่สบรวก	เวียง	เชียงแสน	เชียงราย	P			20.347778	100.086667	ปกติ	สอท. 4 เชียงแสน
37	020103	แม่น้ำโขงที่สบกก	บ้านแซว	เชียงแสน	เชียงราย	P			20.241667	100.153333	ปกติ	สอท. 4 เชียงแสน
38	020104	แม่น้ำโขงที่เชียงของ (บ้านหัวเวียง)	เวียง	เชียงของ	เชียงราย	P			20.268333	100.406667	ปกติ	สอท. 4 เชียงแสน
39	020205	น้ำแม่สายที่บ้านผาจม (บ้านถ้ำผาจม)	เวียงพางคำ	แม่สาย	เชียงราย	P			20.443333	99.896667	ปกติ	สอท. 4 เชียงแสน
40	020206	พระธาตุดอยเวา (สถานีปลูกสัตว์อำเภอแม่สาย)	เวียงพางคำ	แม่สาย	เชียงราย			P	20.423333	99.897222	ปกติ	สอท. 4 เชียงแสน
41	020207	บ้านธารทอง	แม่เงิน	เชียงแสน	เชียงราย			P	20.265000	100.290000	ปกติ	สอท. 4 เชียงแสน
42	020301	น้ำแม่จันที่บ้านห้วยยาโนใหม่ (บ้านห้วยก้างปลา)	ป่าตึง	แม่จัน	เชียงราย	P	P		20.111667	99.785000	ปกติ	สอท. 4 เชียงแสน
43	020302	น้ำแม่คำที่บ้านป่ายาง (ฝายผาม้า)	แม่คำ	แม่จัน	เชียงราย	P	P	P	20.231667	99.810000	ปกติ	สอท. 4 เชียงแสน
44	020303	น้ำแม่คำที่บ้านหินแตก	แม่สลองใน	แม่ฟ้าหลวง	เชียงราย	P	P	P	20.251111	99.655278	ปกติ	สอท. 4 เชียงแสน
45	020304	น้ำแม่สลองที่หน่วยปรับปรุงต้นน้ำที่ 1 (บ้านผาเต๋อ)	ป่าซาง	แม่จัน	เชียงราย	P	P	P	20.154722	99.749722	ปกติ	สอท. 4 เชียงแสน
46	020305	น้ำแม่สลองที่บ้านกลาง	แม่สลองใน	แม่ฟ้าหลวง	เชียงราย			P	20.149444	99.662222	ปกติ	สอท. 4 เชียงแสน
47	020306	บ้านห้วยห้วยกป่าโซ	แม่สลองใน	แม่ฟ้าหลวง	เชียงราย			P	20.243333	99.561389	ปกติ	สอท. 4 เชียงแสน
48	020506	บ้านห้วยถ้ำ (เทศบาลตำบลบ้านห้วยถ้ำ)	บ้านถ้ำ	ดอกคำใต้	พะเยา			P	19.077778	100.116667	ปกติ	สอท. 2 เชียงราย
49	020702	น้ำแม่หวางที่บ้านโคไ้	ดักเต่า	เทิง	เชียงราย	P	P		19.723889	100.312778	ปกติ	สอท. 2 เชียงราย
50	020703	น้ำแม่ลาวที่บ้านสบทุ	แม่ลาว	เชียงคำ	พะเยา	P	P	P	19.426944	100.385833	ปกติ	สอท. 2 เชียงราย
51	020704	น้ำแม่ลาวที่บ้านปี่	หวาง	เทิง	เชียงราย	P	P		19.672500	100.225278	ปกติ	สอท. 2 เชียงราย
52	020802	น้ำแม่อิงที่บ้านสำน	คิ่ง	เชียงของ	เชียงราย	P	P		20.028333	100.350833	ปกติ	สอท. 4 เชียงแสน

การตรวจสอบความพร้อมสถานีอุตุ-อุทกวิทยา 2567

สำนักงานทรัพยากรน้ำที่ 1

ลำดับ	รหัสสถานี	ชื่อสถานี	ตำบล	อำเภอ	จังหวัด	ระดับน้ำ	ปริมาณน้ำ	น้ำฝน	Lat_Y	Long_X	สภาพการใช้งาน	หน่วยงานที่รับผิดชอบ
53	020803	น้ำแม่อิงที่บ้านขมภู	ยางหอม	ขุนตาล	เชียงราย	P	P		19.928611	100.288056	ปกติ	สอท. 4 เชียงแสน
54	020806	แม่น้ำอิงที่บ้านสันทรายงาม	สันทรายงาม	เทิง	เชียงราย	P	P		19.743889	100.175556	ปกติ	สอท. 2 เชียงราย
55	020901	น้ำแม่กวที่บ้านทรายทอง	ปอ	เวียงแก่น	เชียงราย	P	P	P	19.960833	100.336111	ปกติ	สอท. 4 เชียงแสน
56	030101	น้ำแม่กกที่บ้านท่าดอน	ท่าดอน	แม่สาย	เชียงใหม่	P	P	P	20.060000	99.363333	ปกติ	สอท. 1 เชียงใหม่
57	030103	น้ำแม่กกที่สะพานเชียงราย	ริมกก	เมืองเชียงราย	เชียงราย	P			19.918333	99.850000	ปกติ	สอท. 2 เชียงราย
58	030107	น้ำแม่กกที่บ้านแม่แพง	ท่าข้าวเปลือก	แม่จัน	เชียงราย	P	P	P	20.111111	100.010000	ปกติ	สอท. 4 เชียงแสน
59	030112	น้ำแม่กกที่บ้านแม่สลัก	ห้วยขมภู	เมืองเชียงราย	เชียงราย	P	P		20.039167	99.476111	ปกติ	สอท. 2 เชียงราย
60	030201	น้ำแม่ฝางที่บ้านท่าไม้เลียม	แม่ยาว	แม่สาย	เชียงใหม่	P	P		20.020000	99.358333	ปกติ	สอท. 1 เชียงใหม่
61	030202	น้ำแม่ฝางที่บ้านสบข่า	แม่ฮอน	ฝาง	เชียงใหม่	P	P		19.800000	99.173333	ปกติ	สอท. 1 เชียงใหม่
62	030207	บ้านแม่สาย	แม่สาย	แม่สาย	เชียงใหม่			P	20.033611	99.286111	ปกติ	สอท. 1 เชียงใหม่
63	030208	บ้านปางตันแก	ท่าดอน	แม่สาย	เชียงใหม่			P	20.098056	99.281389	ปกติ	สอท. 1 เชียงใหม่
64	030211	น้ำแม่ยาวที่บ้านป่าแดง	บ้านหลวง	แม่สาย	เชียงใหม่	P	P	P	19.907222	99.296944	ปกติ	สอท. 1 เชียงใหม่
65	030214	บ้านม่วงชุม	ม่อนปิน	ฝาง	เชียงใหม่				19.948056	99.111944	ปกติ	สอท. 1 เชียงใหม่
66	030216	น้ำแม่ลาวที่บ้านในห้วย (บ้านหมอกเปา)	แม่ลาว	แม่สาย	เชียงใหม่	P	P		20.028333	99.245000	ปกติ	สอท. 1 เชียงใหม่
67	030221	ห้วยแม่ฮอนที่บ้านยาง	แม่ฮอน	ฝาง	เชียงใหม่	P	P		19.800833	99.096944	ปกติ	สอท. 1 เชียงใหม่
68	030226	เทศบาลตำบลหนองบัว	หนองบัว	ไชยปราการ	เชียงใหม่				19.731389	99.112500	ปกติ	สอท. 1 เชียงใหม่
69	030228	เทศบาลตำบลสันทราย	สันทราย	ฝาง	เชียงใหม่				19.869444	99.181389	ปกติ	สอท. 1 เชียงใหม่
70	030301	น้ำแม่ลาวที่บ้านท่าสาย	ท่าสาย	เมืองเชียงราย	เชียงราย	P	P		19.853333	99.843333	ปกติ	สอท. 2 เชียงราย
71	030302	น้ำแม่ลาวที่บ้านโป่งปูเฟื่อง	แม่สรวย	แม่สรวย	เชียงราย	P	P		19.076667	99.583333	ปกติ	สอท. 2 เชียงราย
72	030304	บ้านแม่ปูลอง	สันสลี	เวียงป่าเป้า	เชียงราย			P	19.433333	99.458333	ปกติ	สอท. 2 เชียงราย
73	030306	น้ำแม่ลาวที่บ้านสบโป่ง	แม่เจดีย์ใหม่	เวียงป่าเป้า	เชียงราย	P	P	P	19.145833	99.469722	ปกติ	สอท. 2 เชียงราย
74	030309	โรงเรียนบ้านทุ่งยาว	แม่เจดีย์	เวียงป่าเป้า	เชียงราย			P	19.185000	99.441667	ปกติ	สอท. 2 เชียงราย
75	030310	น้ำแม่ลาวที่บ้านป่าลัน	ท่าก้อ	แม่สรวย	เชียงราย	P	P		19.519444	99.471389	ปกติ	สอท. 2 เชียงราย
76	030313	น้ำแม่ปูลองที่บ้านแม่ปูลอง	เวียง	เวียงป่าเป้า	เชียงราย	P	P		19.410278	99.451667	ปกติ	สอท. 2 เชียงราย
77	030314	น้ำแม่ลาวที่บ้านแม่ลาว	ดงมะตะ	แม่ลาว	เชียงราย	P	P		19.713611	99.713889	ปกติ	สอท. 2 เชียงราย
78	030501	สนามบินเชียงราย	บ้านดู่	เมืองเชียงราย	เชียงราย			P	19.886667	99.830000	ปกติ	สอท. 2 เชียงราย

การตรวจสอบความพร้อมสถานีอุตุ-อุทกวิทยา 2567

สำนักงานทรัพยากรน้ำที่ 1

ลำดับ	รหัสสถานี	ชื่อสถานี	ตำบล	อำเภอ	จังหวัด	ระดับน้ำ	ปริมาณน้ำ	น้ำฝน	Lat_Y	Long_X	สภาพการใช้งาน	หน่วยงานที่รับผิดชอบ
79	030505	สัมพันธกิจฟาร์ม	ริมกก	เมืองเชียงราย	เชียงราย			P	19.933333	99.916667	ปกติ	สอท. 2 เชียงราย
80	030509	บ้านบัวสลี (อบต.บัวสลี)	บัวสลี	แม่ลาว	เชียงราย			P	19.816667	99.738056	ปกติ	สอท. 2 เชียงราย
81	030511	ศูนย์สำรวจอุทกวิทยาเชียงราย	ริมกก	เมืองเชียงราย	เชียงราย			P	19.948333	99.850278	ปกติ	สอท. 2 เชียงราย
82	030513	น้ำแม่กรมที่บ้านสวนดอก	แม่กรณ์	เมืองเชียงราย	เชียงราย	P	P		19.844722	99.732500	ปกติ	สอท. 2 เชียงราย
83	060107	แม่น้ำปิงที่บ้านแม่ทะลาย	อินทขิล	แม่แตง	เชียงใหม่	P	P		19.248056	98.969444	ปกติ	สอท. 1 เชียงใหม่
84	060201	น้ำแม่แม่ที่บ้านแม่ณะ (บ้านห้วยใจ)	แม่ณะ	เชียงดาว	เชียงใหม่	P	P	P	19.321111	98.934444	ปกติ	สอท. 1 เชียงใหม่
85	060202	น้ำแม่ปามที่ได้สบห้วยแม่มาศ	ปิงโค้ง	เชียงดาว	เชียงใหม่	P	P		19.486111	98.934444	ปกติ	สอท. 1 เชียงใหม่
86	060301	น้ำแม่จืดที่บ้านตีนธาตุ	ป่าใหม่	พร้าว	เชียงใหม่	P	P	P	19.450556	99.217778	ปกติ	สอท. 1 เชียงใหม่
87	060401	บ้านนาวน	เมืองแหง	เวียงแหง	เชียงใหม่			P	19.627222	98.579444	ปกติ	สอท. 1 เชียงใหม่
88	060407	น้ำแม่แดงที่บ้านเวียงแหง	เมืองแหง	เวียงแหง	เชียงใหม่	P	P		19.550833	98.639444	ปกติ	สอท. 1 เชียงใหม่
89	060408	น้ำแม่แดงที่บ้านหลวง	เมืองคอง	เชียงดาว	เชียงใหม่	P	P	P	19.382778	98.712500	ปกติ	สอท. 1 เชียงใหม่
90	060409	น้ำแม่แดงที่บ้านห้วยป่าซาง	เมืองกาย	แม่แตง	เชียงใหม่	P	P	P	19.177500	98.918056	ปกติ	สอท. 1 เชียงใหม่
91	060410	น้ำแม่คองที่ได้สบห้วยบ้าน	เมืองคอง	เชียงดาว	เชียงใหม่	P	P		19.379167	98.723056	ปกติ	สอท. 1 เชียงใหม่
92	060504	น้ำแม่สาที่บ้านห้วยนาหวาย (ได้ปางช้างโปงแยง)	แม่แรม	แม่ริม	เชียงใหม่	P	P		18.896389	98.857222	ปกติ	สอท. 1 เชียงใหม่
93	060505	น้ำแม่สาที่บ้านแม่แม่ (ได้ปางช้างแม่สา)	ชี้เหล็ก	แม่ริม	เชียงใหม่	P	P		18.898333	98.881389	ปกติ	สอท. 1 เชียงใหม่
94	060506	น้ำแม่สาที่บ้านแม่สาหลวง	แม่แรม	แม่ริม	เชียงใหม่	P	P		18.895278	98.953889	ปกติ	สอท. 1 เชียงใหม่
95	060601	ศูนย์สำรวจอุทกวิทยาเชียงใหม่	สันโป่ง	แม่ริม	เชียงใหม่			P	18.945000	98.946667	ปกติ	สอท. 1 เชียงใหม่
96	060604	น้ำแม่ริมที่บ้านผาแต่น	สันป่ายาง	แม่แตง	เชียงใหม่	P	P	P	19.064167	98.778611	ปกติ	สอท. 1 เชียงใหม่
97	060605	น้ำแม่ริมที่บ้านสะลวงนอก	สะลวง	แม่ริม	เชียงใหม่	P	P		19.023889	98.878056	ปกติ	สอท. 1 เชียงใหม่
98	060701	น้ำแม่หวานที่บ้านแม่หวาน	ป่าเมียง	ดอยสะเก็ด	เชียงใหม่	P	P		18.956667	99.238611	ปกติ	สอท. 1 เชียงใหม่
99	060706	น้ำแม่ทาที่บ้านท่าข้าม	แม่ทา	แม่ออน	เชียงใหม่	P	P		18.600278	99.274167	ปกติ	สอท. 1 เชียงใหม่
100	060707	น้ำแม่กงที่บ้านปางแหน	ป่าเมียง	ดอยสะเก็ด	เชียงใหม่	P	P		18.972222	99.251111	ปกติ	สอท. 1 เชียงใหม่
101	060804	น้ำแม่สะปือกที่บ้านแม่สะปือกเหนือ	แม่วิน	แม่ว้ง	เชียงใหม่	P	P	P	18.665000	98.631667	ปกติ	สอท. 1 เชียงใหม่
102	060806	น้ำแม่ขานที่เหนือสบแม่สะเมิง	สะเมิงใต้	สะเมิง	เชียงใหม่	P	P		18.795000	98.724722	ปกติ	สอท. 1 เชียงใหม่
103	060807	น้ำแม่วางที่บ้านสบริน	แม่วิน	แม่วาง	เชียงใหม่	P	P		18.651667	98.691667	ปกติ	สอท. 1 เชียงใหม่
104	060808	น้ำแม่ขานที่บ้านเปียง	บ้านแม่	สันป่าตอง	เชียงใหม่	P	P		18.608333	98.856667	ปกติ	สอท. 1 เชียงใหม่

การตรวจสอบความพร้อมสถานีอุตุ-อุทกวิทยา 2567

สำนักงานทรัพยากรน้ำที่ 1

ลำดับ	รหัสสถานี	ชื่อสถานี	ตำบล	อำเภอ	จังหวัด	ระดับน้ำ	ปริมาณน้ำ	น้ำฝน	Lat_Y	Long_X	สภาพการใช้งาน	หน่วยงานที่รับผิดชอบ
105	060809	บ้านแม่สาบ (โครงการไฟฟ้าพลังน้ำแม่สาบ)	สะเมิงใต้	สะเมิง	เชียงใหม่			P	18.808333	98.725000	ปกติ	สอท. 1 เชียงใหม่
106	060812	น้ำแม่ขานที่บ้านต้นแหนหลวง	ท่าวังพร้าว	สันป่าตอง	เชียงใหม่	P	P		18.541389	98.861389	ปกติ	สอท. 1 เชียงใหม่
107	060813	น้ำแม่ขานที่บ้านหาดส้มป่อย	แม่สาบ	สะเมิง	เชียงใหม่	P			18.876111	98.613611	ปกติ	สอท. 1 เชียงใหม่
108	060901	น้ำแม่ลี้ที่บ้านสันปูเลย	ศรีเตี้ย	บ้านโฮ่ง	ลำพูน	P	P		18.376667	98.748611	ปกติ	สอท. 1 เชียงใหม่
109	060902	น้ำแม่ลี้ที่บ้านวังดิน	ลี้	ลี้	ลำพูน	P	P	P	17.805833	98.954444	ปกติ	สอท. 1 เชียงใหม่
110	060903	น้ำแม่ลอบที่บ้านแม่ลอบ	ป่าพลู	บ้านโฮ่ง	ลำพูน	P	P		18.241667	98.864167	ปกติ	สอท. 1 เชียงใหม่
111	060904	น้ำแม่ลี้ที่บ้านสันวิไลพัฒนา	แม่ตื่น	ลี้	ลำพูน	P			17.955833	98.905556	ปกติ	สอท. 1 เชียงใหม่
112	061001	น้ำแม่กลางที่บ้านสบหาด	บ้านหลวง	จอมทอง	เชียงใหม่	P	P		18.540000	98.595000	ปกติ	สอท. 1 เชียงใหม่
113	061006	น้ำแม่แปะที่บ้านผาลาด	บ้านแปะ	จอมทอง	เชียงใหม่	P	P	P	18.282778	98.528611	ปกติ	สอท. 1 เชียงใหม่
114	061007	น้ำแม่กลางที่บ้านวังปิ่น	สบเตี้ยะ	จอมทอง	เชียงใหม่	P	P		18.394444	98.677500	ปกติ	สอท. 1 เชียงใหม่
115	061008	น้ำแม่ปอนที่บ้านแม่ปอน	บ้านหลวง	จอมทอง	เชียงใหม่	P	P		18.469167	98.612778	ปกติ	สอท. 1 เชียงใหม่
116	061203	น้ำแม่แจ่มที่บ้านแม่นาจร	แม่นาจร	แม่แจ่ม	เชียงใหม่	P	P	P	18.683889	98.374444	ปกติ	สอท. 1 เชียงใหม่
117	061301	ห้วยแม่ศึกที่บ้านกองกา	ช่างเคิ่ง	แม่แจ่ม	เชียงใหม่	P	P		18.546111	98.355278	ปกติ	สอท. 1 เชียงใหม่
118	061302	น้ำแม่แจ่มที่บ้านกองกา	แม่ศึก	แม่แจ่ม	เชียงใหม่	P	P	P	18.548333	98.358333	ปกติ	สอท. 1 เชียงใหม่
119	061304	น้ำแม่แจ่มที่บ้านท่าข้าม	บ้านแปะ	จอมทอง	เชียงใหม่	P	P		18.200833	98.616944	ปกติ	สอท. 1 เชียงใหม่
120	061501	น้ำแม่ตื่นที่บ้านป่าคา	แม่ตื่น	อมก๋อย	เชียงใหม่	P	P	P	17.386389	98.471111	ปกติ	สอท. 1 เชียงใหม่
121	070102	แม่น้ำวังที่บ้านแจ้คอน	ทุ่งผึ้ง	แจ้ห่ม	ลำปาง	P	P	P	18.932222	99.649722	ปกติ	สอท. 1 เชียงใหม่
122	070103	แม่น้ำวังที่บ้านสบตุ๋ย	ชมพู	เมืองลำปาง	ลำปาง	P	P	P	18.280000	99.465833	ปกติ	สอท. 1 เชียงใหม่
123	070104	แม่น้ำวังที่บ้านหล่าย	สบปราบ	สบปราบ	ลำปาง	P	P		17.888611	99.331111	ปกติ	สอท. 1 เชียงใหม่
124	070105	แม่น้ำวังที่บ้านท่าด่าน	แม่พริก	แม่พริก	ลำปาง	P	P	P	17.443889	99.132222	ปกติ	สอท. 1 เชียงใหม่
125	070106	แม่น้ำวังที่บ้านยางโองน้ำ	แม่สลิต	บ้านตาก	ตาก	P	P		17.160833	99.110556	ปกติ	สอท. 1 เชียงใหม่
126	070109	แม่น้ำวังที่บ้านนาแก้ว	นาแก้ว	เกาะคา	ลำปาง	P			18.112222	99.347778	ปกติ	สอท. 1 เชียงใหม่
127	070301	น้ำแม่สอยที่บ้านปางคอบ	ปางตอน	แจ้ห่ม	ลำปาง	P	P		18.757222	99.598056	ปกติ	สอท. 1 เชียงใหม่
128	070302	น้ำแม่ปานที่บ้านช่วงกอม	แจ้ซ้อน	เมืองปาน	ลำปาง	P	P	P	18.775000	99.538333	ปกติ	สอท. 1 เชียงใหม่
129	070401	น้ำแม่ตุ๋ยบ้านแค	บ้านเป่า	เมืองลำปาง	ลำปาง	P	P		18.376389	99.446667	ปกติ	สอท. 1 เชียงใหม่
130	070601	น้ำแม่จางที่บ้านสบจาง	วังพร้าว	เกาะคา	ลำปาง	P	P	P	18.153611	99.388611	ปกติ	สอท. 1 เชียงใหม่

การตรวจสอบความพร้อมสถานีอุตุ-อุทกวิทยา 2567

สำนักงานทรัพยากรน้ำที่ 1

ลำดับ	รหัสสถานี	ชื่อสถานี	ตำบล	อำเภอ	จังหวัด	ระดับน้ำ	ปริมาณน้ำ	น้ำฝน	Lat_Y	Long_X	สภาพการใช้งาน	หน่วยงานที่รับผิดชอบ
131	070701	น้ำแม่คำที่บ้านนาบอน	ทุ่งงาม	เสริมงาม	ลำปาง	P	P		18.066667	99.256389	ปกติ	สอท. 1 เชียงใหม่
132	080101	แม่น้ำยมที่บ้านท่าฟ้าเหนือ	สระ	เชียงม่วน	พะเยา	P	P	P	19.015833	100.287500	ปกติ	สอท. 2 เชียงราย
133	080202	น้ำจิมที่บ้านหนองบัว	จิม	ปง	พะเยา	P	P		19.283889	100.380556	ปกติ	สอท. 2 เชียงราย
134	081201	วัดเสารห้าสามัคคีธรรม	บึงสามัคคี	บึงสามัคคี	กำแพงเพชร				16.309167	100.010000	ปกติ	สอท. 3 แม่ฮ่องสอน
135	011010A	น้ำแม่ยวมที่บ้านไร่	เมืองแปง	ปาย	แม่ฮ่องสอน	P			18.125556	97.933333	ปกติ	สอท. 3 แม่ฮ่องสอน
136	011703A	วัดรัตนาราม	ด่านแม่ละเมา	แม่สอด	ตาก				16.742500	98.811944	ปกติ	สอท. 3 แม่ฮ่องสอน
137	020102	แม่น้ำโขงที่เชียงแสน	เวียง	เชียงแสน	เชียงราย	P	P	P	20.273333	100.083333	ปกติ	สอท. 4 เชียงแสน
138	020801	น้ำแม่อิงที่เทิง	เทิง	เทิง	เชียงราย	P		P	19.681667	100.200000	ปกติ	สอท. 2 เชียงราย
139	030111	น้ำแม่กกที่บ้านค้อยฮาง	ค้อยฮาง	เมืองเชียงราย	เชียงราย	P	P	P	19.933889	99.754722	ปกติ	สอท. 2 เชียงราย
140	060109A	แม่น้ำปิงที่บ้านทุ่งข้าวพวง	ทุ่งข้าวพวง	เชียงดาว	เชียงใหม่	P			19.508056	98.958611	ปกติ	สอท. 1 เชียงใหม่
141	060110A	แม่น้ำปิงที่บ้านแม่ฮ่องใต้	แม่ก้ำ	สันป่าตอง	เชียงใหม่	P			18.580278	98.953611	ปกติ	สอท. 1 เชียงใหม่
142	060111A	แม่น้ำปิงที่บ้านดงหาดนาก	สบเตี๊ยะ	จอมทอง	เชียงใหม่	P			18.347778	98.697500	ปกติ	สอท. 1 เชียงใหม่
143	060112A	แม่น้ำปิงที่สะพานวุฒิกุล บ้านวังควง	วังควง	เมืองตาก	ตาก	P			16.684722	99.276944	ปกติ	สอท. 3 แม่ฮ่องสอน
144	060113A	แม่น้ำปิงที่บ้านท่าพุทธา	ท่ามะเขือ	คลองขลุง	กำแพงเพชร	P			16.266667	99.692222	ปกติ	สอท. 3 แม่ฮ่องสอน
145	061306A	น้ำแม่แจ่มที่บ้านท่าเรือ	กองแขก	แม่แจ่ม	เชียงใหม่	P			18.231667	98.439167	ปกติ	สอท. 1 เชียงใหม่
146	062101A	คลองขลุงที่บ้านมอเจริญ	หินดาด	ปางศิลาทอง	กำแพงเพชร	P			16.107222	99.470278	ปกติ	สอท. 3 แม่ฮ่องสอน
147	070202A	องค์การบริหารส่วนตำบลร่องเคาะ	ร่องเหนือ	วังเหนือ	ลำปาง				18.982778	99.610278	ปกติ	สอท. 1 เชียงใหม่
148	080203A	วัดห้วยสิงค์	ปง	ปง	พะเยา				19.068056	100.256389	ปกติ	สอท. 2 เชียงราย
149	080501A	องค์การบริหารส่วนตำบลปงเตา	ปงเตา	งาว	ลำปาง				18.827778	99.935833	ปกติ	สอท. 1 เชียงใหม่



ภาคผนวก 5

ความพร้อมด้านสถานีตรวจวัดสถานการณ์น้ำ
(สถานีตรวจวัดแหล่งน้ำขนาดเล็ก)

การตรวจสอบความพร้อมสถานีตรวจวัดปริมาณน้ำเก็บกักในแหล่งน้ำขนาดเล็ก ปี 2567

สำนักงานทรัพยากรน้ำที่ 1

ลำดับ	ลำดับ	ชื่ออ่างเก็บน้ำ	ตำบล	อำเภอ	จังหวัด	ละติจูด	ลองจิจูด	ความจุเก็บกัก (ล้าน ลบ.ม.)	อาสาสมัคร (แหล่งน้ำ)	อาสาสมัคร (จุดน้ำออก)	อาสาสมัคร (จุดน้ำเข้า)	ประเภทกิจกรรมการใช้	หน่วยงานที่รับผิดชอบ
1	1	อ่างเก็บน้ำห้วยเอียง	คอยลาน	เมือง	เชียงราย	19.71622	99.99034	1.35	นายทม ปิงใจ	นายบุญช่วย แก้วยศ	-	เพื่อการเกษตร	ส่วนอุทกวิทยาที่ 2 เชียงราย
2	2	อ่างเก็บน้ำห้วยก้าง	ไม้ยา	พญาเม็งราย	เชียงราย	19.7675	100.10175	2.16	นางจันทร์ศรี สมฤทธิ์	นายพุทธ สมฤทธิ์	-	เพื่อการเกษตร	ส่วนอุทกวิทยาที่ 2 เชียงราย
3	3	อ่างเก็บน้ำห้วยแม่ดำ	น้ำแวน	เชียงคำ	พะเยา	19.45228	100.22131	3.03	นายอนุพงษ์ คำแสน	นายประสิทธิ์ บัวหลวง	-	เพื่อการเกษตร	ส่วนอุทกวิทยาที่ 2 เชียงราย
4	4	อ่างเก็บน้ำห้วยน้ำแวน	ทุ่งผาสุข	เชียงคำ	พะเยา	19.43915	100.27613	1.62	นางพลอย อินคำ	นายเล็ก อินคำ	-	เพื่อการเกษตร	ส่วนอุทกวิทยาที่ 2 เชียงราย
5	5	อ่างเก็บน้ำห้วยสิงห์	ปง	ปง	พะเยา	19.07581	100.24634	5.11	นายสมาน ธรรมชั้น	นายประทวน จันทนะ	-	เพื่อการเกษตร	ส่วนอุทกวิทยาที่ 2 เชียงราย
6	6	อ่างเก็บน้ำห้วยแม่คุ้ม	ท่าจำปี	เมือง	พะเยา	19.25498	99.77	3.03	นพดล สารเก่ง	สมบุรณ์ แก้วสืบ	-	เพื่อการเกษตร	ส่วนอุทกวิทยาที่ 2 เชียงราย
7	7	อ่างเก็บน้ำห้วยก้อด	ร่องเคาะ	วังเหนือ	ลำปาง	19.03856	99.60198	1.89	นายบุญมาก มุ่งตรง	นายอ๊อด กระทุ้ม	-	เพื่อการเกษตร	ส่วนอุทกวิทยาที่ 1 เชียงใหม่
8	8	อ่างเก็บน้ำแม่เสด	วังทรายคำ	วังเหนือ	ลำปาง	19.06563	99.65009	1.62	นายพีรพัฒน์ แก้วประภา	นายสมเกียรติ ปะกัน	-	เพื่อการเกษตร	ส่วนอุทกวิทยาที่ 1 เชียงใหม่
9	9	หนองกระทุ้งปง	แม่พริก	แม่พริก	ลำปาง	17.37817	99.09318	0.9	วิชณี แก้วแสนตอ	ธนพิพัฒน์ ธนศิลาโรจน์	-	เพื่อการเกษตร	ส่วนอุทกวิทยาที่ 1 เชียงใหม่
10	10	อ่างเก็บน้ำสองแควเหนือ	ยกกระบัตร์	สามเงา	ตาก	17.35594	99.02466	3.69	นายเริ่ม ดองต	นางสาวจรัสพร เข้มแบน	-	เพื่อการเกษตร	ส่วนอุทกวิทยาที่ 3 แม่ฮ่องสอน
11	11	อ่างเก็บน้ำห้วยบวกหลวง	หนองบัวเหนือ	เมือง	ตาก	16.95178	99.02442	2.44	นายนทสิทธิ์ ไรหวาย	นายนพวัฒน์ อินทนนท์	-	เพื่อการเกษตร	ส่วนอุทกวิทยาที่ 3 แม่ฮ่องสอน
12	12	หนองหลวง	ไม่งาม	เมือง	ตาก	16.89706	99.11895	1.34	นายสรวิญ ฝึกฝน	นายสิริวิญ มีเกษ	-	เพื่อการเกษตร	ส่วนอุทกวิทยาที่ 3 แม่ฮ่องสอน
13	13	หนองข่า	วังหมัน	สามเงา	ตาก	17.21963	99.08152	7.93	นายเสวก วงษ์พวง	นายวีรภัทร วงษ์พวง	-	เพื่อการเกษตร	ส่วนอุทกวิทยาที่ 3 แม่ฮ่องสอน
14	14	หนองคลองแม่	สามเงา	สามเงา	ตาก	17.25656	99.07728	1.27	นางสาวกชพรรณ มีใจดี	นางภคินฤชัย เรืองเดช	-	เพื่อการเกษตร	ส่วนอุทกวิทยาที่ 3 แม่ฮ่องสอน
15	15	อ่างเก็บน้ำป่าซางอ่อน	ป่าลู	บ้านโฮ้ง	ลำพูน	18.19278	98.91492	2.52	นายภาวัต ผิดสัก	นายสมเดช คำผิง	-	เพื่อการเกษตร	ส่วนอุทกวิทยาที่ 1 เชียงใหม่
16	16	อ่างเก็บน้ำห้วยลาน	ออนใต้	สันกำแพง	เชียงใหม่	18.70605	99.20358	3.62	นายธรมชัย กัณหะพรม	นายณรงค์ กัณหะพรม	-	เพื่อการเกษตร	ส่วนอุทกวิทยาที่ 1 เชียงใหม่
17	17	อ่างเก็บน้ำแม่ผาแหน	ออนใต้	สันกำแพง	เชียงใหม่	18.71526	99.23567	2.1	นายสมนึก ตุ่นใจ	นายธนพล ธนยศโคกดิน	-	เพื่อการเกษตร	ส่วนอุทกวิทยาที่ 1 เชียงใหม่
18	18	อ่างเก็บน้ำแม่อาจ่าว	ป่าจั่ว	เวียงป่าเป้า	เชียงราย	19.262558	99.456583	4.85	นายดวงจันทร์ มหาวรรณ	นายสนธิ อุปันเมือง	นายเอกชัย นุชชาย	เพื่อการเกษตร	ส่วนอุทกวิทยาที่ 2 เชียงราย
19	19	อ่างเก็บน้ำสันป่าสัก	ป่าจั่ว	เวียงป่าเป้า	เชียงราย	19.296262	99.551342	4.01	นายขจร ปาดับ	นายบุญธรรม รับแรง	นายการเศรษฐ์ ใจกันทา	เพื่อการเกษตร	ส่วนอุทกวิทยาที่ 2 เชียงราย
20	20	อ่างเก็บน้ำแม่เทย	แม่ตืน	สี่	ลำพูน	17.982878	98.929044	1.34	นายวิเชียร อธิยะ	นายสมศักดิ์ สกุลมูล	นางพลับปลิง อุดดา	เพื่อการเกษตร	ส่วนอุทกวิทยาที่ 1 เชียงใหม่
21	21	อ่างเก็บน้ำหนองกอง	นาบ่อคำ	เมืองกำแพงเพชร	กำแพงเพชร	16.49074	99.304176	1.58	นายเพทาย มหาโพธิ์	นางสาวสุนิสา เชื้อนคำ	นายบุญทอง ทองต๋อง	เพื่อการเกษตร	ส่วนอุทกวิทยาที่ 3 แม่ฮ่องสอน
22	22	อ่างเก็บน้ำคลองวังน้ำแดง	วังควง	พรานกระต่าย	กำแพงเพชร	16.842036	99.445546	4.07	นายกฤตย์ ศรีสุข	กรวิกา ศรีสุข	นายณฤพนธ์ สันทอง	เพื่อการเกษตร	ส่วนอุทกวิทยาที่ 3 แม่ฮ่องสอน
23	23	อ่างเก็บน้ำคลองห้วยทราย	หนองบัวใต้	เมืองตาก	ตาก	16.769028	99.110797	1.65	นายธีรวัฒน์ เขียวสด	ช้องมาด เขียวสด	นายวิเชียร เขียวสด	เพื่อการเกษตร	ส่วนอุทกวิทยาที่ 3 แม่ฮ่องสอน
24	24	อ่างเก็บน้ำห้วยจิว	จิว	เทิง	เชียงราย	19.685057	100.078904					เพื่อการเกษตร	
25	25	หนองหลวง	ท่าข้าวเปลือก	แม่จัน	เชียงราย	20.187368	100.019906					เพื่อการเกษตร	
26	26	หนองเขียว	จันจว้าใต้	แม่จัน	เชียงราย	20.213655	99.948395					เพื่อการเกษตร	
27	27	หนองซง	หนองแรด	เทิง	เชียงราย	19.616773	100.146226					เพื่อการเกษตร	
28	28	หนองเรือ	บ้านเขว	เชียงแสน	เชียงราย	20.295538	100.186475					เพื่อการเกษตร	
29	29	อ่างเก็บน้ำห้วยซ้เหล็ก	ผางาม	เวียงชัย	เชียงราย	19.919812	100.048693					เพื่อการเกษตร	
30	30	อ่างเก็บน้ำห้วยแม่หาด	โป่งพูน	คอยเต่า	เชียงใหม่	17.8318	98.7849					เพื่อการเกษตร	

การตรวจสอบความพร้อมสถานีตรวจวัดปริมาณน้ำเก็บกักในแหล่งน้ำขนาดเล็ก ปี 2567

สำนักงานทรัพยากรน้ำที่ 1

ลำดับ	ลำดับ	ชื่ออ่างเก็บน้ำ	ตำบล	อำเภอ	จังหวัด	ละติจูด	ลองจิจูด	ความจุเก็บกัก (ล้าน ลบ.ม.)	อาสาสมัคร (แหล่งน้ำ)	อาสาสมัคร (จุดน้ำออก)	อาสาสมัคร (จุดน้ำเข้า)	ประเภทกิจกรรมการใช้	หน่วยงานที่รับผิดชอบ
31	31	อ่างเก็บน้ำห้วยแก้ว	แม่แฝก	สันทราย	เชียงใหม่	19.0427	99.0293				-	เพื่อการเกษตร	
32	32	อ่างเก็บน้ำแม่แพง	แม่ป๋าง	พร้าว	เชียงใหม่	19.2451	99.1477				-	เพื่อการเกษตร	
33	33	อ่างเก็บน้ำแม่น้ำเรือ	แม่น้ำเรือ	เมือง	พะเยา	19.095279	99.81018				-	เพื่อการเกษตร	
34	34	อ่างเก็บน้ำแม่เส้า	ทาสบเส้า	แม่ทา	ลำพูน	18.4386	99.1477				-	เพื่อการเกษตร	
35	35	อ่างเก็บน้ำแม่เหิน	ไหลหิน	เกาะคา	ลำปาง	18.1628	99.294				-	เพื่อการเกษตร	
36	36	อ่างเก็บน้ำแม่ฮวก	ไหลหิน	เกาะคา	ลำปาง	18.2017	99.2932				-	เพื่อการเกษตร	
37	37	อ่างเก็บน้ำหนองมะแปบ	สบป่าด	แม่มาะ	ลำปาง	18.2189	99.6528				-	เพื่อการเกษตร	
38	38	อ่างเก็บน้ำศูนย์ราชการ จุดที่ 3	พิชัย	เมือง	ลำปาง	18.2832	99.5451				-	เพื่อการเกษตร	
39	39	อ่างเก็บน้ำห้วยทราย	วังจันทร์	สามเงา	ตาก	17.2293	99.1405				-	เพื่อการเกษตร	
40	40	อ่างเก็บน้ำคลองทราย	นาโบสถ์	วังเจ้า	ตาก	16.7156	99.1141				-	เพื่อการเกษตร	
41	41	อ่างเก็บน้ำห้วยชะลาด	แม่สลิค	บ้านตาก	ตาก	17.142	99.1541				-	เพื่อการเกษตร	
42	42	อ่างเก็บน้ำสองแควหลวง	ยกกระบัตร	สามเงา	ตาก	17.3807	99.015				-	เพื่อการเกษตร	
43	43	อ่างเก็บน้ำห้วยคลองตะแบก	โป่งแดง	เมือง	ตาก	17.0184	99.3457				-	เพื่อการเกษตร	
44	44	อ่างเก็บน้ำหนองตาเรือ	วังหิน	เมือง	ตาก	16.7709	99.2702				-	เพื่อการเกษตร	
45	45	อ่างเก็บน้ำบ้านห้วยแม่บอน	แม่สลิค	บ้านตาก	ตาก	17.109	99.1097				-	เพื่อการเกษตร	
46	46	หนองพระบาท	ตากออก	บ้านตาก	ตาก	17.0506	99.0681				-	เพื่อการเกษตร	



ภาคผนวก 6

ความพร้อมด้านความมั่นคงของอ่างเก็บน้ำ

อ่างเก็บน้ำขนาดกลางที่อยู่ในความรับผิดชอบของกรมทรัพยากรน้ำ

สำนักงานกรมทรัพยากรน้ำที่ 1

ลำดับ	ชื่ออ่างเก็บน้ำ	ตำบล	อำเภอ	จังหวัด	ละติจูด	ลองจิจูด	ความจุ (ล้าน ลบ.ม.)	ความจุกักเก็บ (ล้าน ลบ.ม.)	ปีที่ก่อสร้าง	ลุ่มน้ำ	สถานะถ่ายโอน	ปีถ่ายโอน	สภาพการใช้งาน ปัจจุบัน
1	อ่างเก็บน้ำคลองวังน้ำแดง	วังควง	พรานกระต่าย	กำแพงเพชร	16.842036	99.445546	>2 ล้าน ลบ.ม.	2.9	2537	แม่น้ำปิง	ยังไม่ถ่ายโอน	-	ใช้ได้
2	อ่างเก็บน้ำหนองกอง	นาบ่อคำ	เมือง	กำแพงเพชร	16.49074	99.304176	>2 ล้าน ลบ.ม.	2.28	2534	แม่น้ำปิง	ยังไม่ถ่ายโอน	-	ใช้ได้
3	อ่างเก็บน้ำแม่อาจข้าว	ป่าจั่ว	เวียงป่าเป้า	เชียงราย	19.262558	99.456583	>2 ล้าน ลบ.ม.	5.05	2536	แม่น้ำกก	ยังไม่ถ่ายโอน	-	ใช้ได้
4	อ่างเก็บน้ำสันป่าสัก	ป่าจั่ว	เวียงป่าเป้า	เชียงราย	19.296262	99.551342	>2 ล้าน ลบ.ม.	3.35	2542	แม่น้ำกก	ยังไม่ถ่ายโอน	-	ใช้ได้
5	อ่างเก็บน้ำห้วยจั่ว	จั่ว	เทิง	เชียงราย	19.684897	100.071871	>2 ล้าน ลบ.ม.	4.25	2533	โขงเหนือ	ยังไม่ถ่ายโอน	-	ใช้ได้
6	อ่างเก็บน้ำห้วยเอี้ยง	ดอยลาน	เมือง	เชียงราย	19.719286	99.991802	>2 ล้าน ลบ.ม.	3.17	2542	โขงเหนือ	ยังไม่ถ่ายโอน	-	ใช้ได้
7	อ่างเก็บน้ำห้วยก้าง	ไม้ยา	พญาเม็งราย	เชียงราย	19.76984	100.096181	>2 ล้าน ลบ.ม.	3.55	2528	โขงเหนือ	ยังไม่ถ่ายโอน	-	ใช้ได้
8	อ่างเก็บน้ำห้วยลาน	ออนใต้	สันกำแพง	เชียงใหม่	18.701605	99.203367	>2 ล้าน ลบ.ม.	4.89	2531	แม่น้ำปิง	ยังไม่ถ่ายโอน	-	ใช้ได้
9	อ่างเก็บน้ำแม่ผาแทน	ออนใต้	สันกำแพง	เชียงใหม่	18.711793	99.237424	>2 ล้าน ลบ.ม.	3.12	2525	แม่น้ำปิง	ยังไม่ถ่ายโอน	-	ใช้ได้
10	อ่างเก็บน้ำห้วยฮ่องไคร้	แม่โป่ง	ดอยสะเก็ด	เชียงใหม่	18.854222	99.220919	>2 ล้าน ลบ.ม.	2	2523	แม่น้ำปิง	ยังไม่ถ่ายโอน	-	ใช้ได้
11	อ่างเก็บน้ำห้วยแม่หาด	โป่งทุ่ง	ดอยเต่า	เชียงใหม่	17.830955	98.788609	>2 ล้าน ลบ.ม.	2.8	2539	แม่น้ำปิง	ยังไม่ถ่ายโอน	-	ใช้ได้
12	อ่างเก็บน้ำห้วยแก้ว	แม่แฝก	สันทราย	เชียงใหม่	19.042234	99.034	>2 ล้าน ลบ.ม.	2.18	2550	แม่น้ำปิง	ยังไม่ถ่ายโอน	-	ใช้ได้
13	อ่างเก็บน้ำคลองห้วยทราย	หนองบัวใต้	เมือง	ตาก	16.769028	99.110797	>2 ล้าน ลบ.ม.	2.2	2536	แม่น้ำปิง	ยังไม่ถ่ายโอน	-	ใช้ได้
14	อ่างเก็บน้ำห้วยบวกหลวง	หนองบัวเหนือ	เมือง	ตาก	16.950895	99.022802	>2 ล้าน ลบ.ม.	4	2541	แม่น้ำปิง	ยังไม่ถ่ายโอน	-	บกพร่อง
15	อ่างเก็บน้ำห้วยชะลาด	แม่สลิต	บ้านตาก	ตาก	17.141911	99.158964	>2 ล้าน ลบ.ม.	2.01	2533	แม่น้ำวัง	ยังไม่ถ่ายโอน	-	บกพร่อง
16	อ่างเก็บน้ำสองแควเหนือ	ยกกระบัตร	สามเงา	ตาก	17.353246	99.01769	>2 ล้าน ลบ.ม.	5	2526	แม่น้ำวัง	ยังไม่ถ่ายโอน	-	ใช้ได้
17	อ่างเก็บน้ำห้วยสองแควหลวง	ยกกระบัตร	สามเงา	ตาก	17.379243	99.009796	<2 ล้าน ลบ.ม.	1.88	2534	แม่น้ำวัง	ยังไม่ถ่ายโอน	-	ใช้ได้
18	อ่างเก็บน้ำห้วยคลองตะแบก	โป่งแดง	เมือง	ตาก	17.023661	99.346026	>2 ล้าน ลบ.ม.	2.98	2537	แม่น้ำยม	ยังไม่ถ่ายโอน	-	บกพร่อง
19	อ่างเก็บน้ำแม่นาเรือ	แม่นาเรือ	เมือง	พะเยา	19.095597	99.807206	>2 ล้าน ลบ.ม.	2.03	2529	โขงเหนือ	ยังไม่ถ่ายโอน	-	ใช้ได้
20	อ่างเก็บน้ำห้วยแม่ตำ	น้ำแวน	เชียงคำ	พะเยา	19.448334	100.221733	>2 ล้าน ลบ.ม.	2.33	2530	โขงเหนือ	ยังไม่ถ่ายโอน	-	ใช้ได้
21	อ่างเก็บน้ำห้วยน้ำแวน	ทุ่งผาสุข	เชียงคำ	พะเยา	19.43602	100.27941	>2 ล้าน ลบ.ม.	3.87	2541	โขงเหนือ	ยังไม่ถ่ายโอน	-	ใช้ได้
22	อ่างเก็บน้ำห้วยสิงห์	ปง	ปง	พะเยา	19.077855	100.242864	>2 ล้าน ลบ.ม.	3.1	2540	แม่น้ำยม	ยังไม่ถ่ายโอน	-	ใช้ได้
23	อ่างเก็บน้ำห้วยแม่ตุ้ม	ท่าจำปี	เมือง	พะเยา	19.258048	99.768211	>2 ล้าน ลบ.ม.	3.12	2512	โขงเหนือ	ยังไม่ถ่ายโอน	-	ใช้ได้
24	อ่างเก็บน้ำแม่เหิน	ไหลหิน	เกาะคา	ลำปาง	18.163179	99.287162	>2 ล้าน ลบ.ม.	2.03	2527	แม่น้ำวัง	ยังไม่ถ่ายโอน	-	ใช้ได้

อ่างเก็บน้ำขนาดกลางที่อยู่ในความรับผิดชอบของกรมทรัพยากรน้ำ
สำนักงานกรมทรัพยากรน้ำที่ 1

ลำดับ	ชื่ออ่างเก็บน้ำ	ตำบล	อำเภอ	จังหวัด	ละติจูด	ลองจิจูด	ความจุ (ล้าน ลบ.ม.)	ความจุกักเก็บ (ล้าน ลบ.ม.)	ปีที่ก่อสร้าง	ลุ่มน้ำ	สถานะถ่ายโอน	ปีถ่ายโอน	สภาพการใช้งาน ปัจจุบัน
25	อ่างเก็บน้ำแม่ฮวก	ไหลหิน	เกาะคา	ลำปาง	18.20044	99.286017	>2 ล้าน ลบ.ม.	3.57	2535	แม่น้ำวัง	ยังไม่ถ่ายโอน	-	ใช้ได้
26	อ่างเก็บน้ำแม่แสด	วังทรายคำ	วังเหนือ	ลำปาง	19.0646	99.64983	<2 ล้าน ลบ.ม.	1.98	2540	แม่น้ำวัง	ยังไม่ถ่ายโอน	-	ใช้ได้
27	อ่างเก็บน้ำศูนย์ราชการ จุดที่ 3	พระบาท	เมือง	ลำปาง	18.28324	99.546689	<2 ล้าน ลบ.ม.	0.72	2542	แม่น้ำวัง	ถ่ายโอน	2556	ใช้ได้
28	อ่างเก็บน้ำห้วยก้อด	ร่องเคาะ	วังเหนือ	ลำปาง	19.040027	99.59881	>2 ล้าน ลบ.ม.	2.4	2547	แม่น้ำวัง	ยังไม่ถ่ายโอน	-	ใช้ได้
29	อ่างเก็บน้ำแม่เทย	แม่ตืน	ลี้	ลำพูน	17.982878	98.929044	>2 ล้าน ลบ.ม.	2.5	2547	แม่น้ำปิง	ยังไม่ถ่ายโอน	-	ใช้ได้
30	อ่างเก็บน้ำห้วยป่าซางอ่อน	ป่าพูลู	บ้านโฮ้ง	ลำพูน	18.194142	98.918318	>2 ล้าน ลบ.ม.	2.77	2542	แม่น้ำปิง	ยังไม่ถ่ายโอน	-	ใช้ได้



ภาคผนวก 7

ศูนย์ผลิตและบริการน้ำดื่มสะอาด

ศูนย์ผลิตและบริการน้ำสะอาดตามหมู่บ้าน 2567

สำนักงานทรัพยากรน้ำที่ 1

ลำดับ	บ้าน	หมู่ที่	ตำบล	อำเภอ	จังหวัด	กำลังการผลิต
1	ศูนย์ผลิตน้ำดื่มสะอาด สปล.สาละวิน		ปางหมู	เมืองแม่ฮ่องสอน	แม่ฮ่องสอน	400ลิตร/ชั่วโมง (24ชม)
2	ศูนย์ผลิตน้ำดื่มสะอาด สอท.(เชียงใหม่)		เวียง	เชียงใหม่	เชียงใหม่	400ลิตร/ชั่วโมง (24ชม)
3	ศูนย์ผลิตน้ำดื่มสะอาด สอท.(เชียงใหม่)		สันป่า	แม่ริม	เชียงใหม่	400ลิตร/ชั่วโมง (24ชม)
4	ศูนย์ผลิตน้ำดื่มสะอาด สปล.กกและโขง		เวียง	เมืองเชียงราย	เชียงราย	400ลิตร/ชั่วโมง (24ชม)
5	ศูนย์ผลิตน้ำดื่มสะอาด สท.น.1		บ่อแก้ว	เมืองลำปาง	ลำปาง	400ลิตร/ชั่วโมง (24ชม)
6	ศูนย์ผลิตน้ำดื่มสะอาด สปล.ปิงล่าง		หนองปลิง	เมืองกำแพงเพชร	กำแพงเพชร	400ลิตร/ชั่วโมง (24ชม)
7	ศูนย์ผลิตน้ำดื่มสะอาด สอท. 2(เชียงราย)		บ้านดู่	เมืองเชียงราย	เชียงราย	400ลิตร/ชั่วโมง (24ชม)
8	บ้านขุนก่อ	4	ท่าแม่ลอบ	แม่ทา	ลำพูน	300ลิตร/ชั่วโมง (24ชม)
9	บ้านหลวงใหม่	6	ท่าแม่ลอบ	แม่ทา	ลำพูน	300ลิตร/ชั่วโมง (24ชม)
10	บ้านปางเบา	4	ทุ่งข้าวพวง	เชียงดาว	เชียงใหม่	300ลิตร/ชั่วโมง (24ชม)
11	บ้านห้วยปุม	13	ร่มเย็น	เชียงคำ	พะเยา	300ลิตร/ชั่วโมง (24ชม)
12	บ้านห้วยเตือ	13	ร่มเย็น	เชียงคำ	พะเยา	300ลิตร/ชั่วโมง (24ชม)
13	บ้านสันติสุข	7	ขุนควร	ปง	พะเยา	300ลิตร/ชั่วโมง (24ชม)
14	บ้านน้ำคะ	6	ผาช้างน้อย	ปง	พะเยา	300ลิตร/ชั่วโมง (24ชม)
15	บ้านห้วยเพือง	4	ผาช้างน้อย	ปง	พะเยา	300ลิตร/ชั่วโมง (24ชม)
16	บ้านน้ำตม	4	ผาช้างน้อย	ปง	พะเยา	300ลิตร/ชั่วโมง (24ชม)
17	บ้านห้วยกอก	2	ผาช้างน้อย	ปง	พะเยา	300ลิตร/ชั่วโมง (24ชม)
18	บ้านสะนามใต้	2	ผาช้างน้อย	ปง	พะเยา	300ลิตร/ชั่วโมง (24ชม)
19	บ้านสะนามเหนือ	2	ผาช้างน้อย	ปง	พะเยา	300ลิตร/ชั่วโมง (24ชม)
20	บ้านห้วยเอียน	2	ผาช้างน้อย	ปง	พะเยา	300ลิตร/ชั่วโมง (24ชม)
21	บ้านน้ำปุก	2	ผาช้างน้อย	ปง	พะเยา	300ลิตร/ชั่วโมง (24ชม)
22	บ้านแม่ลามาน้อย	8	แม่สามแลบ	สบเมย	แม่ฮ่องสอน	300ลิตร/ชั่วโมง (24ชม)
23	ปางช้าง	4	วาวี	แม่สรวย	เชียงราย	300ลิตร/ชั่วโมง (24ชม)
24	ปางต้นผึ้ง	5	แม่พริก	แม่สรวย	เชียงราย	300ลิตร/ชั่วโมง (24ชม)
25	ปางกลาง	4	แม่พริก	แม่สรวย	เชียงราย	300ลิตร/ชั่วโมง (24ชม)
26	ใหม่พัฒนา	25	วาวี	แม่สรวย	เชียงราย	300ลิตร/ชั่วโมง (24ชม)
27	ปางขมภู	9	ท่าก้อ	แม่สรวย	เชียงราย	300ลิตร/ชั่วโมง (24ชม)
28	ห้วยไต้	10	ป่าจั่ว	เวียงป่าเป้า	เชียงราย	300ลิตร/ชั่วโมง (24ชม)
29	ห้วยตีนตั้ง	7	ทุ่งข้าวพวง	เชียงดาว	เชียงใหม่	300ลิตร/ชั่วโมง (24ชม)
30	แม่กอน	2	ทุ่งข้าวพวง	เชียงดาว	เชียงใหม่	300ลิตร/ชั่วโมง (24ชม)
31	ห้วยไล่	7	เมืองนะ	เชียงดาว	เชียงใหม่	300ลิตร/ชั่วโมง (24ชม)
32	ปางเบา	4	ทุ่งข้าวพวง	เชียงดาว	เชียงใหม่	300ลิตร/ชั่วโมง (24ชม)
33	ป่าหวาย	3	คีรีราษฎร์	พบพระ	ตาก	300ลิตร/ชั่วโมง (24ชม)
34	ป่าคา	4	คีรีราษฎร์	พบพระ	ตาก	300ลิตร/ชั่วโมง (24ชม)
35	ใหม่ยอดคีรี	10	คีรีราษฎร์	พบพระ	ตาก	300ลิตร/ชั่วโมง (24ชม)
36	อุดมทรัพย์	8	หินตาด	ปางศิลาทอง	กำแพงเพชร	300ลิตร/ชั่วโมง (24ชม)
37	ปางมะละกอ	3	ปางตาไ้	ปางศิลาทอง	กำแพงเพชร	300ลิตร/ชั่วโมง (24ชม)
38	สุขสวรรค์	13	คลองลานพัฒนา	คลองลาน	กำแพงเพชร	300ลิตร/ชั่วโมง (24ชม)

ศูนย์ผลิตและบริการน้ำสะอาดตามหมู่บ้าน 2567

สำนักงานทรัพยากรน้ำที่ 1

ลำดับ	บ้าน	หมู่ที่	ตำบล	อำเภอ	จังหวัด	กำลังการผลิต
39	แม่เจ็ยว	10	สบเปิง	แม่แตง	เชียงใหม่	300ลิตร/ชั่วโมง (24ชม)
40	เอี้ยก	10	ป่าแป๋	แม่แตง	เชียงใหม่	300ลิตร/ชั่วโมง (24ชม)
41	บ้านห้วยน้ำกิน	19	วาวี	แม่สรวย	เชียงราย	300ลิตร/ชั่วโมง (24ชม)
42	บ้านเลาสิบ	3	แม่สลองนอก	แม่ฟ้าหลวง	เชียงราย	300ลิตร/ชั่วโมง (24ชม)
43	บ้านกิวสะโต	19	ป่าตึง	แม่จัน	เชียงราย	300ลิตร/ชั่วโมง (24ชม)
44	บ้านอาแบ	7	แม่สลองนอก	แม่ฟ้าหลวง	เชียงราย	300ลิตร/ชั่วโมง (24ชม)
45	บ้านอาหละ	2	แม่สลองนอก	แม่ฟ้าหลวง	เชียงราย	300ลิตร/ชั่วโมง (24ชม)
46	บ้านแสนเมืองโก	1	เทอดไทย	แม่ฟ้าหลวง	เชียงราย	300ลิตร/ชั่วโมง (24ชม)
47	บ้านขาหย่าง	2	เทอดไทย	แม่ฟ้าหลวง	เชียงราย	300ลิตร/ชั่วโมง (24ชม)
48	บ้านจะทอ	2	เทอดไทย	แม่ฟ้าหลวง	เชียงราย	300ลิตร/ชั่วโมง (24ชม)
49	บ้านแม่คำน้อย	18	เทอดไทย	แม่ฟ้าหลวง	เชียงราย	300ลิตร/ชั่วโมง (24ชม)
50	บ้านแสนใหม่	19	ป่าตึง	แม่จัน	เชียงราย	300ลิตร/ชั่วโมง (24ชม)
51	บ้านอมสูง	11	บ้านทับ	แม่แจ่ม	เชียงใหม่	300ลิตร/ชั่วโมง (24ชม)
52	บ้านเคาะท่า	7	บ้านทับ	แม่แจ่ม	เชียงใหม่	300ลิตร/ชั่วโมง (24ชม)
53	บ้านแม่แอบ	7	บ้านทับ	แม่แจ่ม	เชียงใหม่	300ลิตร/ชั่วโมง (24ชม)
54	บ้านแม่แอบโน	7	บ้านทับ	แม่แจ่ม	เชียงใหม่	300ลิตร/ชั่วโมง (24ชม)
55	บ้านแม่ขี้มูกน้อย	13	บ้านทับ	แม่แจ่ม	เชียงใหม่	300ลิตร/ชั่วโมง (24ชม)
56	บ้านอมแรด	8	บ้านทับ	แม่แจ่ม	เชียงใหม่	300ลิตร/ชั่วโมง (24ชม)
57	บ้านมิดหลง	2	บ้านทับ	แม่แจ่ม	เชียงใหม่	300ลิตร/ชั่วโมง (24ชม)
58	บ้านถวน	10	บ้านทับ	แม่แจ่ม	เชียงใหม่	300ลิตร/ชั่วโมง (24ชม)
59	บ้านเซโตชา	9	ปางหินฝน	แม่แจ่ม	เชียงใหม่	300ลิตร/ชั่วโมง (24ชม)
60	บ้านห้วยวอก	12	บ้านทับ	แม่แจ่ม	เชียงใหม่	300ลิตร/ชั่วโมง (24ชม)
61	บ้านแม่แฮโน	3	ปางหินฝน	แม่แจ่ม	เชียงใหม่	300ลิตร/ชั่วโมง (24ชม)
62	บ้านแม่ปิติ	3	ปางหินฝน	แม่แจ่ม	เชียงใหม่	300ลิตร/ชั่วโมง (24ชม)
63	บ้านกองบอดใต้	11	ปางหินฝน	แม่แจ่ม	เชียงใหม่	300ลิตร/ชั่วโมง (24ชม)
64	บ้านสามสบงน	1	ท่าผา	แม่แจ่ม	เชียงใหม่	300ลิตร/ชั่วโมง (24ชม)
65	บ้านนาฮ่องใต้	10	แม่ตีก	แม่แจ่ม	เชียงใหม่	300ลิตร/ชั่วโมง (24ชม)
66	บ้านสบจอกนาฮ่องใต้	10	แม่ตีก	แม่แจ่ม	เชียงใหม่	300ลิตร/ชั่วโมง (24ชม)
67	บ้านโป่งขนุน	15	แม่ตีก	แม่แจ่ม	เชียงใหม่	300ลิตร/ชั่วโมง (24ชม)
68	บ้านปากกล้วย	14	แม่สอย	จอมทอง	เชียงใหม่	300ลิตร/ชั่วโมง (24ชม)
69	บ้านห้วยน้ำริน	15	เขียงดาว	เขียงดาว	เชียงใหม่	300ลิตร/ชั่วโมง (24ชม)
70	บ้านห้วยจะคำน	9	ปิงโค้ง	เขียงดาว	เชียงใหม่	300ลิตร/ชั่วโมง (24ชม)
71	บ้านแม่ซ้าย	13	แม่นะ	เขียงดาว	เชียงใหม่	300ลิตร/ชั่วโมง (24ชม)
72	บ้านปางมะนาว	11	ปางมะค่า	ขามเฒ่า	กำแพงเพชร	300ลิตร/ชั่วโมง (24ชม)
73	บ้านป่างามบน	15	ป่าตึง	แม่จัน	เชียงราย	300ลิตร/ชั่วโมง (24ชม)
74	บ้านโลจิงชน	1	แม่สลองนอก	แม่ฟ้าหลวง	เชียงราย	300ลิตร/ชั่วโมง (24ชม)
75	บ้านวะโตโกร	12	แม่สลอง	ท่าสองยาง	ตาก	300ลิตร/ชั่วโมง (24ชม)
76	บ้านแม่ระเมิง	8	แม่สลอง	ท่าสองยาง	ตาก	300ลิตร/ชั่วโมง (24ชม)

ศูนย์ผลิตและบริการน้ำสะอาดตามหมู่บ้าน 2567

สำนักงานทรัพยากรน้ำที่ 1

ลำดับ	บ้าน	หมู่ที่	ตำบล	อำเภอ	จังหวัด	กำลังการผลิต
77	บ้านหนองปลาไหล	8	เชียงทอง	วังเจ้า	ตาก	300ลิตร/ชั่วโมง (24ชม)
78	บ้านเด่นวันน้ำทิพย์	12	เชียงทอง	วังเจ้า	ตาก	300ลิตร/ชั่วโมง (24ชม)
79	บ้านครองราชย์	9	เชียงทอง	วังเจ้า	ตาก	300ลิตร/ชั่วโมง (24ชม)
80	บ้านปู่คำ-ห้วยแห้ง	10	แม่สามแลบ	สบเมย	แม่ฮ่องสอน	300ลิตร/ชั่วโมง (24ชม)
81	บ้านเลโค๊ะ	1	สบเมย	สบเมย	แม่ฮ่องสอน	300ลิตร/ชั่วโมง (24ชม)
82	บ้านห้วยน้ำใส	9	สบเมย	สบเมย	แม่ฮ่องสอน	300ลิตร/ชั่วโมง (24ชม)
83	บ้านแม่ลามหลวง	7	สบเมย	สบเมย	แม่ฮ่องสอน	300ลิตร/ชั่วโมง (24ชม)
84	บ้านปางมะนาว	11	ปางมะค่า	ขามเฒ่า	กำแพงเพชร	300ลิตร/ชั่วโมง (24ชม)
85	บ้านโลจิงชน	1	แม่สลอง	แม่ฟ้าหลวง	เชียงราย	300ลิตร/ชั่วโมง (24ชม)
86	บ้านปางงามบน	15	ป่าตึง	แม่จัน	เชียงราย	300ลิตร/ชั่วโมง (24ชม)
87	บ้านปากกล้วย	14	แม่สอย	จอมทอง	เชียงใหม่	300ลิตร/ชั่วโมง (24ชม)
88	บ้านห้วยน้ำริน	15	เชียงดาว	เชียงดาว	เชียงใหม่	300ลิตร/ชั่วโมง (24ชม)
89	บ้านห้วยจะคำน	9	ปิงโค้ง	เชียงดาว	เชียงใหม่	300ลิตร/ชั่วโมง (24ชม)
90	บ้านแม่ซ้าย	13	แม่นะ	เชียงดาว	เชียงใหม่	300ลิตร/ชั่วโมง (24ชม)
91	บ้านสามสบบน	1	ท่าผา	แม่แจ่ม	เชียงใหม่	300ลิตร/ชั่วโมง (24ชม)
92	บ้านมีดหลวง	2	บ้านทับ	แม่แจ่ม	เชียงใหม่	300ลิตร/ชั่วโมง (24ชม)
93	บ้านอมสูง	11	บ้านทับ	แม่แจ่ม	เชียงใหม่	300ลิตร/ชั่วโมง (24ชม)
94	บ้านเคาะท่า	7	บ้านทับ	แม่แจ่ม	เชียงใหม่	300ลิตร/ชั่วโมง (24ชม)
95	บ้านแม่อบ	7	บ้านทับ	แม่แจ่ม	เชียงใหม่	300ลิตร/ชั่วโมง (24ชม)
96	บ้านแม่อบใน	7	บ้านทับ	แม่แจ่ม	เชียงใหม่	300ลิตร/ชั่วโมง (24ชม)
97	บ้านอมแรด	8	บ้านทับ	แม่แจ่ม	เชียงใหม่	300ลิตร/ชั่วโมง (24ชม)
98	บ้านถวาน	10	บ้านทับ	แม่แจ่ม	เชียงใหม่	300ลิตร/ชั่วโมง (24ชม)
99	บ้านห้วยวอก	12	บ้านทับ	แม่แจ่ม	เชียงใหม่	300ลิตร/ชั่วโมง (24ชม)
100	บ้านแม่ขี้มูกน้อย	13	บ้านทับ	แม่แจ่ม	เชียงใหม่	300ลิตร/ชั่วโมง (24ชม)
101	บ้านแม่แอโน	3	ปางหินฝน	แม่แจ่ม	เชียงใหม่	300ลิตร/ชั่วโมง (24ชม)
102	บ้านแม่ปิติ	3	ปางหินฝน	แม่แจ่ม	เชียงใหม่	300ลิตร/ชั่วโมง (24ชม)
103	บ้านเซโตซา	9	ปางหินฝน	แม่แจ่ม	เชียงใหม่	300ลิตร/ชั่วโมง (24ชม)
104	บ้านกองบอดใต้	11	ปางหินฝน	แม่แจ่ม	เชียงใหม่	300ลิตร/ชั่วโมง (24ชม)
105	บ้านนาฮ่องใต้	10	แม่ศึก	แม่แจ่ม	เชียงใหม่	300ลิตร/ชั่วโมง (24ชม)
106	บ้านสบจอกนาฮ่องใต้	10	แม่ศึก	แม่แจ่ม	เชียงใหม่	300ลิตร/ชั่วโมง (24ชม)
107	บ้านโป่งขนุน	15	ตำบลแม่ศึก	แม่แจ่ม	เชียงใหม่	300ลิตร/ชั่วโมง (24ชม)
108	บ้านวะโตโกร	12	แม่สอง	ท่าสองยาง	ตาก	300ลิตร/ชั่วโมง (24ชม)
109	บ้านแม่ระเมิง	8	แม่สอง	ท่าสองยาง	ตาก	300ลิตร/ชั่วโมง (24ชม)
110	บ้านหนองปลาไหล	8	เชียงทอง	วังเจ้า	ตาก	300ลิตร/ชั่วโมง (24ชม)
111	บ้านเด่นวันน้ำทิพย์	12	เชียงทอง	วังเจ้า	ตาก	300ลิตร/ชั่วโมง (24ชม)
112	บ้านครองราชย์	9	เชียงทอง	วังเจ้า	ตาก	300ลิตร/ชั่วโมง (24ชม)
113	บ้านปู่คำ-ห้วยแห้ง	10	แม่สามแลบ	สบเมย	แม่ฮ่องสอน	300ลิตร/ชั่วโมง (24ชม)
114	บ้านเลโค๊ะ	1	สบเมย	สบเมย	แม่ฮ่องสอน	300ลิตร/ชั่วโมง (24ชม)

ศูนย์ผลิตและบริการน้ำสะอาดตามหมู่บ้าน 2567

สำนักงานทรัพยากรน้ำที่ 1

ลำดับ	บ้าน	หมู่ที่	ตำบล	อำเภอ	จังหวัด	กำลังการผลิต
115	บ้านห้วยน้ำใส	9	สบเมย	สบเมย	แม่ฮ่องสอน	300ลิตร/ชั่วโมง (24ชม)
116	บ้านแม่ลามาทหลวง	7	ตำบลสบเมย	สบเมย	แม่ฮ่องสอน	300ลิตร/ชั่วโมง (24ชม)
117	ห้วยน้ำริน		ปิงโค้ง	เชียงดาว	เชียงใหม่	300ลิตร/ชั่วโมง (24ชม)
118	กองบอด		ปางหินฝน	แม่แจ่ม	เชียงใหม่	300ลิตร/ชั่วโมง (24ชม)
119	สันปูเลย		ปางหินฝน	แม่แจ่ม	เชียงใหม่	300ลิตร/ชั่วโมง (24ชม)
120	ผาแตก		สบเปิง	แม่แตง	เชียงใหม่	300ลิตร/ชั่วโมง (24ชม)
121	แม่ น้ำแจ่ม		ป่าแป๋	แม่แตง	เชียงใหม่	300ลิตร/ชั่วโมง (24ชม)
122	คอยปุย		สุเทพ	เมืองเชียงใหม่	เชียงใหม่	300ลิตร/ชั่วโมง (24ชม)
123	แม่สายนาเลา		โหล่งขอด	พร้าว	เชียงใหม่	300ลิตร/ชั่วโมง (24ชม)
124	ปางมะโอ		แม่ณะ	เชียงดาว	เชียงใหม่	300ลิตร/ชั่วโมง (24ชม)
125	ปางแดงใน		เชียงดาว	เชียงดาว	เชียงใหม่	300ลิตร/ชั่วโมง (24ชม)
126	ห้วยเป้า		ทุ่งข้าวพวง	เชียงดาว	เชียงใหม่	300ลิตร/ชั่วโมง (24ชม)
127	ปากกล้วย		แม่สอย	จอมทอง	เชียงใหม่	300ลิตร/ชั่วโมง (24ชม)
128	แม่มะลอ		แม่นางจร	แม่แจ่ม	เชียงใหม่	300ลิตร/ชั่วโมง (24ชม)
129	ปางหินฝน		ปางหินฝน	แม่แจ่ม	เชียงใหม่	300ลิตร/ชั่วโมง (24ชม)
130	แม่หลองหลวง		สบโขง	อมก๋อย	เชียงใหม่	300ลิตร/ชั่วโมง (24ชม)
131	แม่เจ็ยวน		สบเปิง	แม่แตง	เชียงใหม่	300ลิตร/ชั่วโมง (24ชม)
132	ปางมะกกล้วย		ป่าแป๋	แม่แตง	เชียงใหม่	300ลิตร/ชั่วโมง (24ชม)
133	แม่สายป่าเมียง		โหล่งขอด	พร้าว	เชียงใหม่	300ลิตร/ชั่วโมง (24ชม)
134	ปางห้วยตาด		อินทิล	แม่แตง	เชียงใหม่	300ลิตร/ชั่วโมง (24ชม)
135	ห้วยปง		แม่ณะ	เชียงดาว	เชียงใหม่	300ลิตร/ชั่วโมง (24ชม)
136	ผาลาย		เชียงดาว	เชียงดาว	เชียงใหม่	300ลิตร/ชั่วโมง (24ชม)
137	ท่าซี้เหล็ก		เชียงดาว	เชียงดาว	เชียงใหม่	300ลิตร/ชั่วโมง (24ชม)
138	แม่กอนใน		ทุ่งข้าวพวง	เชียงดาว	เชียงใหม่	300ลิตร/ชั่วโมง (24ชม)
139	ปางมะละกอ		ปางตาไว	ปางศิลาทอง	กำแพงเพชร	300ลิตร/ชั่วโมง (24ชม)

รายชื่อผู้แทน/คณะผู้จัดทำ

ที่ปรึกษาคณะทำงาน

นายพงศ์พัฒน์ เสมอคำ	ผู้อำนวยการกองวิเคราะห์และประเมินสถานการณ์น้ำ
นายยิ่งยง ลีคะสิริ	ผู้อำนวยการส่วนประสานการปฏิบัติงานในภาวะน้ำท่วม
นายธนากร แสนวนงษ์	ผู้อำนวยการส่วนประสานการปฏิบัติงานในภาวะน้ำแล้ง
นายเฉลิมชนม์ ช่ออินทร์	ผู้อำนวยการส่วนพัฒนาข้อมูล
นางสาวภัสสร ปราบริปู	ผู้อำนวยการส่วนแผนงานและประเมินผล
นางสาวประไพ บรรทัดจันทร์	ผู้อำนวยการส่วนอำนวยการ

คณะทำงาน

นางสาวศิริรัตน์ พูนมา	นักวิเคราะห์นโยบายและแผนชำนาญการพิเศษ
นางสาวปยุณวีร์ สวรรยาพานิช	วิศวกรโยธาชำนาญการ
นายจิรวัดน์ ประชีพฉาย	วิศวกรโยธาชำนาญการ
นายธันซ์ สระประเทศ	นักวิเคราะห์นโยบายและแผนชำนาญการ
นางสาวพัชรพรรณ บำรุงพาณิชย์	วิศวกรโยธาปฏิบัติการ
นายณกั๊บ อาแวโต	วิศวกรโยธาปฏิบัติการ
นางสาวเรวดี ทองรักษ์	นักวิเคราะห์นโยบายและแผนปฏิบัติการ
ว่าที่ ร.ต.วิชรภัทร จันทนธนบดี	นักวิเคราะห์นโยบายและแผนปฏิบัติการ


แผนปฏิบัติการบรรเทาภาวะน้ำท่วมรายจังหวัด 1 พฤษภาคม – 31 ตุลาคม 2567

กองวิเคราะห์และประเมินสถานการณ์น้ำ กรมทรัพยากรน้ำ

180/3 ถนนพระรามที่ 6 แขวงพญาไท
เขตพญาไท กรุงเทพฯ
10400

ติดต่อ

โทรศัพท์ 0 2271 6000 ต่อ 6407
โทรสาร : 0 2298 6629
อีเมล : mekhala@dwr.mail.go.th
เว็บไซต์ : mekhala.dwr.go.th



จัดทำโดย
กองวิเคราะห์และประเมินสถานการณ์น้ำ
กรมทรัพยากรน้ำ

